Официальный публикатор муниципальных правовых актов, решений сессий Архангельской городской Думы

Городская газета

АРХАНГЕЛЬСК – ГОРОД ВОИНСКОЙ СЛАВЫ

ЕЖЕНЕДЕЛЬНОЕ ИЗДАНИЕ АДМИНИСТРАЦИИ ОБЛАСТНОГО ЦЕНТРА

№ 2 (995), 15 января 2021 года

ЛЮДИ И СОБЫТИЯ • ПОЛИТИКА И ЭКОНОМИКА • КУЛЬТУРА И СПОРТ

После «Олимпа» хочу на Олимпиаду

В Архангельске наградили победителей городского конкурса среди лучших спортсменов

Наталья ЗАХАРОВА,
фото: Павел КОНОНОВ

Стало традицией – в конце года награждать горожан, которые добились больших спортивных успехов, установили личные и командные рекорды, отмечать лучших тренеров и чествовать ветеранов спорта. Все они – победители конкурса «Спортивный Олимп».

Участников приветствовала помощник заместителя главы Архангельска – руководитель аппарата **Светлана Скоморохова**:

– Этот год особенный: в зале нет зрителей, но посмотрите, какие радостные лица у наших юных спортсменов – сегодня они принимают поздравления с заслуженными наградами, – обратилась она к залу. – Заниматься спортом сегодня становится популярно, для кого-то это хобби, для кого-то – смысл жизни. Я хочу сказать всем вам спасибо за ваш труд, за ваш вклад в развитие спорта Архангельска. Ну и пожелать крепкого здоровья, новых спортивных успехов и достижений, самых высоких ступеней на пьедестале почета!

По традиции торжественную церемонию начали с чествования ветеранов спорта. Первую премию администрации Архангельска Светлана Скоморохова вручила **Вячеславу Серову**, нападающему команды по хоккею с мячом «Водник», мастеру спорта СССР. Вячеслав Васильевич в чемпионатах Советского Союза за 13 сезонов сыграл 285 матчей, забил 108 мячей! За лидерские качества, четкое взаимодействие на поле с партнерами, умение сильно и точно наносить удары клюшкой товарищи неоднократно выбирали его капитаном команды.

Еще одной премией награждена **Елена Филимонова**, чемпионка Архангельской области по волейболу. Этим видом спорта Елена Георгиевна начала знаиматься в 11 лет, после окончания пединститута работала тренером и преподавателем в ДЮСШ № 1, с 1992 года стала инструктором по физкультуре в детском саду № 186. Ее воспитанники добились высоких результатов по флорболу. Сама спортсменка выступает за женскую команду ветеранов Архангельска по волейболу.

Много имен прозвучало среди победителей в номинация «Спортсмен года»: дзюдоисты, борцы, гимнасты, легкоатлеты… В числе награжденных – **Маргарита Елфимова**, воспитанница спортивной школы олимпийского резерва им. Льва Соколова, мастер спорта по гребле на байдарках и каноэ, член сборной команды Архангельской области. В 2018 году девушка была участницей квалифицированных соревнований по юношеским Олимпийским играм в городе Барселона, на международных соревнованиях по гребле на байдарках и каноэ «Кубок президента РФ», которые прошли этим летом в Москве, заняла на разных дистанциях 5-7 места.

> В ноябре этого года впервые в истории в дистанционной форме прошли 19-е Молодежные игры России. Более 1700 молодых талантов в возрасте от 10 до 20 лет, представлявших 72 региона России, соревновались по 30-ти всероссийским конкурсам – по народным, классическим и современным видам искусств. В официальном командном первенстве среди субъектов РФ Дельфийская сборная Архангельской области заняла почетное пятое место

– Занимаюсь греблей уже больше десяти лет. На первую тренировку привели родители, и мне понравилось. Когда села в байдарку, поняла что это необычный вид спорта, подумала: наверное, будет интересно. И не ошиблась: вода, свежий воздух, природа – все это создает особую атмосферу, – поделилась Маргарита. – Сегодня мне как серьезному спортсмену нужно ставить высокие цели цели – хочу завоевать медали на Европе и Мире, попасть на Олимпиаду…

Премии администрации Архангельска вручены победителям номинаций «Спортивная надежда года», а также «Тренер – преподаватель года». Среди лучших наставников – **Ольга Азизова**, тренер высшей категории по спортивной акробатике спортшколы им. Героя Советского Союза Павла Усова.

– Спортивная акробатика – это сложный координационный вид спорта, и дети тяжело усваивают многие элементы, но тем не менее на занятия приходят с вдохновением. У нас дружная команда, мы все единое целое, и наш девиз: «Не бойся быть уникальным», – рассказала Ольга Михайловна. – В работе меня вдохновляют прежде всего дети, безумно их люблю, очень ценю родителей за их поддержку спортивных начинаний ребят. Дети – это самое главное в жизни и в спорте тоже.

В ноябре этого года впервые в истории в дистанционной форме прошли 19-е Молодежные игры России. Более 1700 молодых талантов в возрасте от 10 до 20 лет, представлявших 72 региона России, соревновались по 30-ти всероссийским конкурсам – по народным, классическим и современным видам искусств. В официальном командном первенстве среди субъектов РФ Дельфийская сборная Архангельской области заняла почетное пятое место. Благодарсственные письма от главы города **Дмитрий Морева** вручили победителям и призерам от Поморья. В одной из номинаций – «Цирк» – третье место завоевал детский образцовый цирк «Весар», работающий на базе культурного центра «Луч». Кроме того, руководителя коллектива **Анастасию Щербань** поздравили с присвоением цирку звания заслуженного коллектива народного творчества.

Оповещение
о начале общественных обсуждений (в форме опроса) объекта
«Строительство технологического причала (включая дноуглубительные работы)
со строительством нефтепродуктопровода и станции приема топлива в поселке Соловецкий. II этап.
Строительство нефтепродуктопровода и станции приема топлива в поселке Соловецкий»

Заказчик «Фонд по сохранению и развитию Соловецкого архипелага» (119002, г. Москва, Смоленский бульвар, д. 26/9, стр. 1, 2. Тел.: +7-495-128-32-37) совместно с администрацией МО «Приморский муниципальный район» извещают общественность и заинтересованных лиц о проведении общественных обсуждений по материалам проектной документации «Строительство технологического причала (включая дноуглубительные работы) со строительством нефтепродуктопровода и станции приема топлива в поселке Соловецкий. II этап. Строительство нефтепродуктопровода и станции приема топлива в поселке Соловецкий», содержащей оценку воздействия на окружающую среду и технического задания на проведение оценки воздействия на окружающую среду.

Цель хозяйственной деятельности: «Строительство технологического причала (включая дноуглубительные работы) со строительством нефтепродуктопровода и станции приема топлива в поселке Соловецкий. II этап. Строительство нефтепродуктопровода и станции приема топлива в поселке Соловецкий».

Заказчик: Фонд по сохранению и развитию Соловецкого архипелага, адрес: 119002, Москва, Смоленский б-р, 26/9, стр. 1, 2. тел. +7 (495) 128 32 37.

Проектная организация: Общество с ограниченной ответственностью «СвязьСтройСервис», 197342, Санкт-Петербург, ул. Сердобольская, д. 64, литер К, пом.11Н, ком.93.

Органом, ответственным за проведение общественных обсуждений, является администрация МО «Приморский муниципальный район».

С документацией объекта государственной экологической экспертизы для рассмотрения и подготовки замечаний и предложений можно ознакомится с 15 января по 15 февраля 2021 года в сетевом издании «Официальный интернет портал «Вестник Приморского района», в здании Администрации муниципального образования «Приморский муниципальный район» по адресу: 163002, город Архангельск, проспект Ломоносова, д.30, каб. 21 (время работы: пн-чт с 8.30 до 17.00, пт с 8.30 до 15.30, обед с 12.30 до 13.30, тел. 8(8182) 68-36-04 и в здании Администрации МО «Сельское поселение Соловецкое» по адресу: 164070, Архангельская область, посёлок Соловецкий, ул. Заозерная, д. 4, тел: 8(8183)59-03-36. Прием граждан осуществляется при предварительной записи и наличии индивидуальных средств защиты.

Сроки проведения оценки воздействия на окружающую среду: I квартал 2021 года.

Форма общественных обсуждений: опрос, регистрация мнения общественности в электронном виде путем заполнения опросных листов в сетевом издании «Официальный интернет портал «Вестник Приморского района».

Извещение о проведении отбора органом
опеки и попечительства муниципального образования
"Город Архангельск" организаций для осуществления отдельных полномочий органа
опеки и попечительства в отношении совершеннолетних недееспособных
или не полностью дееспособных граждан

Опубликовано: 13 января 2021 года

Организатор отбора организаций: управление по вопросам семьи, опеки и попечительства Администрации муниципальное образование "Город Архангельск" приглашает принять участие в отборе организаций на осуществление отдельного полномочия органа опеки и попечительства по подготовке граждан, выразивших желание стать опекунами или попечителями совершеннолетних дееспособных или не полностью дееспособных граждан.

Место расположения: 163000, г. Архангельск, Ленина пл., д.5, контактный телефон/факс: 8(8182) 20-50-26, 60-74-24, адрес электронной почты: dzsp@arhcity.ru.

На основании пункта 10 Правил осуществления отдельных полномочий органов опеки и попечительства в отношении совершеннолетних недееспособных или не полностью дееспособных граждан образовательными организациями, медицинскими организациями, организациями, оказывающими социальные услуги, или иными организациями, утвержденных Постановлением Правительства РФ от 17 ноября 2010 года № 927, подготовка граждан, выразивших желание стать опекунами или попечителями совершеннолетних недееспособных или не полностью дееспособных граждан, осуществляется организациями на безвозмездной основе.

Дата начала подачи заявлений: 18 января 2021 года

Дата окончания подачи заявлений: 18 февраля 2021 года

Место подачи заявок: 163000, г. Архангельск, Ленина пл., д. 5, каб. № 324, с 08:30 до 16:45 по рабочим дням, перерыв с 12:00 до 13:00, телефон/факс: 8 (8182) 20-50-26, 60-74-24, адрес электронной почты: dzsp@arhcity.ru

Дата и время рассмотрения заявок:

Место проведения конкурсного отбора: 163000, г. Архангельск, Ленина пл., д. 5

Требования, предъявляемые к организациям, основные критерии отбора:

1. Организации, желающие принять участие в отборе организаций, подают заявление в произвольной форме с указанием сведений об учредителе (учредителях) организаций, полного наименования организации, ее местонахождения и почтового адреса, адреса электронной почты, официального сайта (при его наличии), основных направлений деятельности организации.

2. К заявлению прилагаются:

- согласие учредителя или руководителя организации, или лица, действующего по соответствующей доверенности (далее – уполномоченное лицо) на участие организации в отборе организаций и возложение на организацию осуществления отдельных полномочий органа опеки и попечительства;
- копии учредительных документов организации, заверенные в установленном законодательством Российской Федерации порядке (с предъявлением оригиналов, если копии не заверены);
- копия документа, подтверждающего внесение записи о юридическом лице в Единый государственный реестр юридических лиц (может быть предоставлена по инициативе организации);
- копия штатного расписания организации, заверенная уполномоченным лицом;
- справка с подписью уполномоченного лица и печатью организации (при наличии), подтверждающая, что организация не находится в процессе реорганизации, ликвидации, банкротства, ее деятельность не приостановлена в порядке, предусмотренном законодательством Российской Федерации.

3. Основаниями для отказа в передаче организации полномочия органа опеки и попечительства являются:

отсутствие документов, необходимых для проведения отбора организаций;

наличие в представленных документах недостоверной информации;

оформление документов с нарушением требований;

несоответствие характера деятельности организации полномочию органа опеки и попечительства;

отсутствие в штате организации работников, специализирующихся по направлению деятельности, соответствующему полномочию органа опеки и попечительства;

отсутствие у организации материально-технических и иных возможностей для осуществления полномочия органа опеки и попечительства в пределах территории соответствующего муниципального образования либо нескольких муниципальных образований.

4. Решение о передаче организации полномочия либо об отказе в такой передаче с указанием причин отказа оформляется в письменной форме в течение 30 календарных дней со дня получения заявления организации и приложенных к нему документов. Заверенная копия решения направляется в соответствующую организацию в течение 7 рабочих дней со дня его подписания.

5. Информацию о результатах отбора организации управление по вопросам семьи, опеки и попечительства Администрации муниципальное образование "Город Архангельск" размещает на официальном сайте www.arhcity.ru.

6. При проведении отбора организаций учитываются:

6.1. Характер и условия деятельности организации.

6.2. Соответствие основных направлений деятельности организации полномочию органа опеки и попечительства, которое предусматривается передать организации, наличие опыта по подготовке граждан, выразивших желание стать опекунами или попечителями.

6.3. Наличие в составе организации работников, способных по образованию и опыту работы выполнять обязанности по подготовке граждан, выразивших желание стать опекунами или попечителями, либо возможность организации привлекать соответствующих работников со стороны;

6.4. Наличие у организации материально-технических и иных возможностей для осуществления полномочия органа опеки и попечительства в пределах территории соответствующего муниципального образования либо нескольких муниципальных образований.

Все документы, прилагаемые к заявлению, должны быть надлежащим образом оформлены, должны иметь необходимые для их идентификации реквизиты (бланк отправителя, исходящий номер, дата выдачи, должность и подпись подписавшего лица с расшифровкой, печать – в необходимых случаях). При этом документы, для которых установлены специальные формы, должны быть составлены в соответствии с этими формами и заполнены по всем пунктам (внесение каких либо изменений не допускается).

Срок заключения договора о передаче полномочия: договор о передаче полномочия с победителем отбора организаций должен быть заключен не позднее, чем в течение 30 рабочих дней со дня издания акта органа опеки и попечительства.

ГЛАВА МУНИЦИПАЛЬНОГО ОБРАЗОВАНИЯ
"ГОРОД АРХАНГЕЛЬСК"

РАСПОРЯЖЕНИЕ

от 25 декабря 2020 г. № 851р

Об отказе в предоставлении разрешения на отклонение от предельных параметров
разрешенного строительства объекта капитального строительства (многоквартирный жилой дом)
на земельных участках, расположенных в Ломоносовском территориальном округе
г. Архангельска по улице Красноармейской

В соответствии с Градостроительным кодексом Российской Федерации от 29.12.2004 № 190-ФЗ, Правилами землепользования и застройки городского округа "Город Архангельск", утвержденными постановлением министерства строительства и архитектуры Архангельской области от 29.09.2020 № 68-п:

Отказать в предоставлении разрешения на отклонение от предельных параметров разрешенного строительства объекта капитального строительства (многоквартирный жилой дом) на земельных участках площадью 1139 кв.м с кадастровым номером 29:22:050506:429, площадью 536 кв.м с кадастровым номером 29:22:050506:25, площадью 695 кв. мс кадастровым номером 29:22:050506:39 расположенных в Ломоносовском территориальном округе г.Архангельска по улице Красноармейской:

увеличение количества надземных этажей до 8 этажей.

Основание отказа: представленная "Схема планировочной организации земельного участка" объекта "Многоэтажный жилой дом по адресу: Архангельская область, г. Архангельск, Ломоносовский территориальный округ, ул. Красноармейская", раздел 2, том 2.1, шифр 01П/01.2020-2/1-ПЗУ не соответствует требованиям раздела I Правил землепользования и застройки городского округа "Город Архангельск", утвержденных постановлением министерства строительства и архитектуры Архангельской области от 29.09.2020 № 68-п.

Исполняющий обязанности
Главы муниципального образования
"Город Архангельск" **Д.В. Шапошников**

ГЛАВА МУНИЦИПАЛЬНОГО ОБРАЗОВАНИЯ
"ГОРОД АРХАНГЕЛЬСК"

РАСПОРЯЖЕНИЕ

от 25 декабря 2020 г. № 862р

О предоставлении разрешения на условно разрешенный вид использования
земельного участка, расположенного в Цигломенском территориальном округе г.Архангельска
по улице Первый рабочий квартал

В соответствии с Градостроительным кодексом Российской Федерации, приказом Министерства экономического развития Российской Федерации от 01.09.2014 № 540 "Об утверждении классификатора видов разрешенного использования земельных участков", Правилами землепользования и застройки городского округа "Город Архангельск", утвержденными постановлением министерства строительства и архитектуры Архангельской области от 29.09.2020 № 68-п:

1. Предоставить разрешение на условно разрешенный вид использования земельного участка площадью 230 кв.м в кадастровом квартале 29:22:090111, расположенного в Цигломенском территориальном округе г.Архангельска по улице Первый рабочий квартал:

"ведение огородничества: осуществление выращивания гражданами для собственных нужд сельскохозяйственных культур" (код (числовое обозначение) вида разрешенного использования земельного участка по классификатору видов разрешенного использования земельных участков, утвержденному приказом Министерства экономического развития Российской Федерации от 01.09.2014 № 540 "Об утверждении классификатора видов разрешенного использования земельных участков", - 13.1).

2. Утвердить прилагаемую схему расположения земельного участка площадью 230 кв.м в кадастровом квартале 29:22:090111, расположенного в Цигломенском территориальном округе г.Архангельска по улице Первый рабочий квартал, в границах территориальной зоны застройки индивидуальными жилыми домами Ж1 согласно Правилам землепользования и застройки городского округа "Город Архангельск" (категория земель – земли населенных пунктов) с видом разрешенного использования "ведение огородничества: осуществление выращивания гражданами для собственных нужд сельскохозяйственных культур".

3. Предоставить Комисарук Татьяне Геннадьевне право на обращение без доверенности с заявлением о государственном кадастровом учете образуемого земельного участка.

Исполняющий обязанности
Главы муниципального образования
"Город Архангельск" **Д.В. Шапошников**

ГЛАВА МУНИЦИПАЛЬНОГО ОБРАЗОВАНИЯ
"ГОРОД АРХАНГЕЛЬСК"

РАСПОРЯЖЕНИЕ

от 25 декабря 2020 г. № 861р

О предоставлении разрешения на условно разрешенный вид использования земельного участка,
расположенного в территориальном округе Варавино-Фактория г.Архангельска
на территории КИЗ Силикат 1-я линия

В соответствии с Градостроительным кодексом Российской Федерации, приказом Министерства экономического развития Российской Федерации от 01.09.2014 № 540 "Об утверждении классификатора видов разрешенного использования земельных участков", Правилами землепользования и застройки городского округа "Город Архангельск", утвержденными постановлением министерства строительства и архитектуры Архангельской области от 29.09.2020 № 68-п:

Предоставить разрешение на условно разрешенный вид использования земельного участка площадью 400 кв.м с кадастровым номером 29:22:073304:1643, расположенного в территориальном округе Варавино-Фактория г.Архангельска на территории КИЗ Силикат 1-я линия:

"ведение огородничества: осуществление отдыха и (или) выращивания гражданами для собственных нужд сельскохозяйственных культур; размещение хозяйственных построек, не являющихся объектами недвижимости, предназначенных для хранения инвентаря и урожая сельскохозяйственных культур" (код (числовое обозначение) вида разрешенного использования земельного участка по классификатору видов разрешенного использования земельных участков, утвержденному приказом Министерства экономического развития Российской Федерации от 01.09.2014 № 540 "Об утверждении классификатора видов разрешенного использования земельных участков", - 13.1).

Исполняющий обязанности
Главы муниципального образования
"Город Архангельск" **Д.В. Шапошников**

ГЛАВА МУНИЦИПАЛЬНОГО ОБРАЗОВАНИЯ
"ГОРОД АРХАНГЕЛЬСК"

РАСПОРЯЖЕНИЕ

от 25 декабря 2020 г. № 863р

О предоставлении разрешения на условно разрешенный вид использования
земельного участка, расположенного в Маймаксанском территориальном округе
г.Архангельска по улице Поврацкульской,
об утверждении схемы расположения земельного участка

В соответствии с Градостроительным кодексом Российской Федерации, приказом Министерства экономического развития Российской Федерации от 01.09.2014 № 540 "Об утверждении классификатора видов разрешенного использования земельных участков", Правилами землепользования и застройки городского округа "Город Архангельск", утвержденными постановлением министерства строительства и архитектуры Архангельской области от 29.09.2020 № 68-п:

1. Предоставить разрешение на условно разрешенный вид использования земельного участка площадью 158 кв.м в кадастровом квартале 29:22:012005, расположенного в Маймаксанском территориальном округе г.Архангельска по улице Поврацкульской:

"ведение огородничества: осуществление выращивания гражданами для собственных нужд сельскохозяйственных культур" (код (числовое обозначение) вида разрешенного использования земельного участка по классификатору видов разрешенного использования земельных участков, утвержденному приказом Министерства экономического развития Российской Федерации от 01.09.2014 № 540 "Об утверждении классификатора видов разрешенного использования земельных участков", - 13.1).

2. Утвердить прилагаемую схему расположения земельного участка площадью 158 кв.м в кадастровом квартале 29:22:012005, расположенного в Маймаксанском территориальном округе г.Архангельска по улице Поврацкульской, в гра-

ницах территориальной зоны застройки индивидуальными жилыми домами Ж1 согласно Правилам землепользования и застройки городского округа "Город Архангельск" (категория земель – земли населенных пунктов) с видом разрешенного использования "ведение огородничества: осуществление выращивания гражданами для собственных нужд сельскохозяйственных культур".

3. Предоставить Шабалиной Ольге Леонидовне право на обращение без доверенности с заявлением о государственном кадастровом учете образуемого земельного участка.

Исполняющий обязанности
Главы муниципального образования
"Город Архангельск" **Д.В. Шапошников**

ГЛАВА МУНИЦИПАЛЬНОГО ОБРАЗОВАНИЯ
"ГОРОД АРХАНГЕЛЬСК"

РАСПОРЯЖЕНИЕ

от 25 декабря 2020 г. № 852р

О предоставлении разрешения на условно разрешенный вид использования земельного участка, расположенного в Соломбальском территориальном округе г.Архангельска по улице Суханова, об утверждении схемы расположения земельного участка

В соответствии с Градостроительным кодексом Российской Федерации, приказом Министерства экономического развития Российской Федерации от 01.09.2014 № 540 "Об утверждении классификатора видов разрешенного использования земельных участков", Правилами землепользования и застройки городского округа "Город Архангельск", утвержденными постановлением министерства строительства и архитектуры Архангельской области от 29.09.2020 № 68-п:

1. Предоставить разрешение на условно разрешенный вид использования земельного участка площадью 121 кв.м в кадастровом квартале 29:22:022837, расположенного в Соломбальском территориальном округе г.Архангельска по улице Суханова:

"ведение огородничества: размещение хозяйственных построек, не являющихся объектами недвижимости, предназначенных для хранения инвентаря и урожая сельскохозяйственных культур" (код (числовое обозначение) вида разрешенного использования земельного участка по классификатору видов разрешенного использования земельных участков, утвержденному приказом Министерства экономического развития Российской Федерации от 01.09.2014 № 540 "Об утверждении классификатора видов разрешенного использования земельных участков", - 13.1).

2. Утвердить прилагаемую схему расположения земельного участка площадью 121 кв.м в кадастровом квартале 29:22:022837, расположенного в Соломбальском территориальном округе г.Архангельска по улице Суханова, в границах территориальной зоны застройки индивидуальными жилыми домами Ж1 согласно Правилам землепользования и застройки городского округа "Город Архангельск" (категория земель – земли населенных пунктов) с видом разрешенного использования "ведение огородничества: размещение хозяйственных построек, не являющихся объектами недвижимости, предназначенных для хранения инвентаря и урожая сельскохозяйственных культур".

3. Предоставить Квашниной Ларисе Олеговне право на обращение без доверенности с заявлением о государственном кадастровом учете образуемого земельного участка.

Исполняющий обязанности
Главы муниципального образования
"Город Архангельск" **Д.В. Шапошников**

ГЛАВА МУНИЦИПАЛЬНОГО ОБРАЗОВАНИЯ
"ГОРОД АРХАНГЕЛЬСК"

РАСПОРЯЖЕНИЕ

от 25 декабря 2020 г. № 853р

О предоставлении разрешения на условно разрешенный вид использования земельных участков, расположенных в Маймаксанском территориальном округе г.Архангельска по улице Усть-Кривяк, об утверждении схемы расположения земельного участка

В соответствии с Градостроительным кодексом Российской Федерации, приказом Министерства экономического развития Российской Федерации от 01.09.2014 № 540 "Об утверждении классификатора видов разрешенного использования земельных участков", Правилами землепользования и застройки городского округа "Город Архангельск", утвержденными постановлением министерства строительства и архитектуры Архангельской области от 29.09.2020 № 68-п:

1. Предоставить разрешение на условно разрешенный вид использования земельных участков площадью 202 кв.м и 267 кв.м в кадастровом квартале 29:22:011101, расположенных в Маймаксанском территориальном округе г.Архангельска по улице Усть-Кривяк:

"ведение огородничества: размещение хозяйственных построек, не являющихся объектами недвижимости, предназначенных для хранения инвентаря и урожая сельскохозяйственных культур" (код (числовое обозначение) вида разрешенного использования земельного участка по классификатору видов разрешенного использования земельных участков, утвержденному приказом Министерства экономического развития Российской Федерации от 01.09.2014 № 540 "Об утверждении классификатора видов разрешенного использования земельных участков", - 13.1).

2. Утвердить прилагаемую схему расположения земельного участка площадью 202 кв.м и 267 кв. м в кадастровом квартале 29:22:011101, расположенных в Маймаксанском территориальном округе г.Архангельска по улице Усть-Кривяк, в границах территориальной зоны застройки индивидуальными жилыми домами Ж1 согласно Правилам землепользования и застройки городского округа "Город Архангельск" (категория земель – земли населенных пунктов) с видом разрешенного использования "ведение огородничества: размещение хозяйственных построек, не являющихся объектами недвижимости, предназначенных для хранения инвентаря и урожая сельскохозяйственных культур".

3. Предоставить Кожину Виктору Александровичу право на обращение без доверенности с заявлением о государственном кадастровом учете образуемого земельного участка.

Исполняющий обязанности
Главы муниципального образования
"Город Архангельск" **Д.В. Шапошников**

ГЛАВА МУНИЦИПАЛЬНОГО ОБРАЗОВАНИЯ
"ГОРОД АРХАНГЕЛЬСК"

РАСПОРЯЖЕНИЕ

от 25 декабря 2020 г. № 854р

О предоставлении разрешения на условно разрешенный вид использования земельного участка, расположенного в Северном территориальном округе г.Архангельска по улице Богового В.Г., об утверждении схемы расположения земельного участка

В соответствии с Градостроительным кодексом Российской Федерации, приказом Министерства экономического развития Российской Федерации от 01.09.2014 № 540 "Об утверждении классификатора видов разрешенного использования земельных участков", Правилами землепользования и застройки городского округа "Город Архангельск", утвержденными постановлением министерства строительства и архитектуры Архангельской области от 29.09.2020 № 68-п:

1. Предоставить разрешение на условно разрешенный вид использования земельного участка площадью 197 кв.м в кадастровом квартале 29:22:030603, расположенного в Северном территориальном округе г.Архангельска по улице Богового В.Г.:

"ведение огородничества: размещение хозяйственных построек, не являющихся объектами недвижимости, предназначенных для хранения инвентаря и урожая сельскохозяйственных культур" (код (числовое обозначение) вида разрешенного использования земельного участка по классификатору видов разрешенного использования земельных участков, утвержденному приказом Министерства экономического развития Российской Федерации от 01.09.2014 № 540 "Об утверждении классификатора видов разрешенного использования земельных участков", - 13.1).

2. Утвердить прилагаемую схему расположения земельного участка площадью 197 кв.м в кадастровом квартале 29:22:030603, расположенного в Северном территориальном округе г.Архангельска по улице Богового В.Г., в границах территориальной зоны застройки индивидуальными жилыми домами Ж1 согласно Правилам землепользования и застройки городского округа "Город Архангельск" (категория земель – земли населенных пунктов) с видом разрешенного использования "ведение огородничества: размещение хозяйственных построек, не являющихся объектами недвижимости, предназначенных для хранения инвентаря и урожая сельскохозяйственных культур".

3. Предоставить Беляеву Сергею Борисовичу право на обращение без доверенности с заявлением о государственном кадастровом учете образуемого земельного участка.

Исполняющий обязанности
Главы муниципального образования
"Город Архангельск" **Д.В. Шапошников**

ГЛАВА МУНИЦИПАЛЬНОГО ОБРАЗОВАНИЯ
"ГОРОД АРХАНГЕЛЬСК"

РАСПОРЯЖЕНИЕ

от 25 декабря 2020 г. № 856р

О предоставлении разрешения на условно разрешенный вид использования земельного участка, расположенного в Северном территориальном округе г.Архангельска по улице Богового В.Г., об утверждении схемы расположения земельного участка

В соответствии с Градостроительным кодексом Российской Федерации, приказом Министерства экономического развития Российской Федерации от 01.09.2014 № 540 "Об утверждении классификатора видов разрешенного использования земельных участков", Правилами землепользования и застройки городского округа "Город Архангельск", утвержденными постановлением министерства строительства и архитектуры Архангельской области от 29.09.2020 № 68-п:

1. Предоставить разрешение на условно разрешенный вид использования земельного участка площадью 100 кв.м в кадастровом квартале 29:22:030603, расположенного в Северном территориальном округе г.Архангельска по улице Богового В.Г.:
"ведение огородничества: размещение хозяйственных построек, не являющихся объектами недвижимости, предназначенных для хранения инвентаря и урожая сельскохозяйственных культур" (код (числовое обозначение) вида разрешенного использования земельного участка по классификатору видов разрешенного использования земельных участков, утвержденному приказом Министерства экономического развития Российской Федерации от 01.09.2014 № 540 "Об утверждении классификатора видов разрешенного использования земельных участков", - 13.1).
2. Утвердить прилагаемую схему расположения земельного участка площадью 100 кв.м в кадастровом квартале 29:22:030603, расположенного в Северном территориальном округе г.Архангельска по улице Богового В.Г., в границах территориальной зоны застройки индивидуальными жилыми домами Ж1 согласно Правилам землепользования и застройки городского округа "Город Архангельск" (категория земель – земли населенных пунктов) с видом разрешенного использования "ведение огородничества: размещение хозяйственных построек, не являющихся объектами недвижимости, предназначенных для хранения инвентаря и урожая сельскохозяйственных культур".
3. Предоставить Пономаревой Евгении Яковлевне право на обращение без доверенности с заявлением о государственном кадастровом учете образуемого земельного участка.

Исполняющий обязанности
Главы муниципального образования
"Город Архангельск" **Д.В. Шапошников**

ГЛАВА МУНИЦИПАЛЬНОГО ОБРАЗОВАНИЯ
"ГОРОД АРХАНГЕЛЬСК"

РАСПОРЯЖЕНИЕ

от 25 декабря 2020 г. № 857р

О предоставлении разрешения на условно разрешенный вид использования земельных участков, расположенных в Соломбальском территориальном округе г.Архангельска по улице Мезенской, об утверждении схемы расположения земельных участков

В соответствии с Градостроительным кодексом Российской Федерации, приказом Министерства экономического развития Российской Федерации от 01.09.2014 № 540 "Об утверждении классификатора видов разрешенного использования земельных участков", Правилами землепользования и застройки городского округа "Город Архангельск", утвержденными постановлением министерства строительства и архитектуры Архангельской области от 29.09.2020 № 68-п:

1. Предоставить разрешение на условно разрешенный вид использования земельных участков площадью 358 кв.м и 321 кв.м в кадастровом квартале 29:22:020411, расположенных в Соломбальском территориальном округе г.Архангельска по улице Мезенской:
"ведение огородничества: размещение хозяйственных построек, не являющихся объектами недвижимости, предназначенных для хранения инвентаря и урожая сельскохозяйственных культур" (код (числовое обозначение) вида разрешенного использования земельного участка по классификатору видов разрешенного использования земельных участков, утвержденному приказом Министерства экономического развития Российской Федерации от 01.09.2014 № 540 "Об утверждении классификатора видов разрешенного использования земельных участков", - 13.1).
2. Утвердить прилагаемую схему расположения земельных участков площадью 358 кв.м и 321 кв.м в кадастровом квартале 29:22:020411, расположенных в Соломбальском территориальном округе г.Архангельска по улице Мезенской, в границах территориальной зоны застройки индивидуальными жилыми домами Ж1 согласно Правилам землепользования и застройки городского округа "Город Архангельск" (категория земель – земли населенных пунктов) с видом разрешенного использования "ведение огородничества: размещение хозяйственных построек, не являющихся объектами недвижимости, предназначенных для хранения инвентаря и урожая сельскохозяйственных культур".
3. Предоставить Букину Сергею Андреевичу право на обращение без доверенности с заявлением о государственном кадастровом учете образуемого земельного участка.

Исполняющий обязанности
Главы муниципального образования
"Город Архангельск" **Д.В. Шапошников**

ГЛАВА МУНИЦИПАЛЬНОГО ОБРАЗОВАНИЯ
"ГОРОД АРХАНГЕЛЬСК"

РАСПОРЯЖЕНИЕ

от 25 декабря 2020 г. № 858р

О предоставлении разрешения на условно разрешенный вид использования земельного участка, расположенного в Северном территориальном округе г.Архангельска по 5-й линии, об утверждении схемы расположения земельного участка

В соответствии с Градостроительным кодексом Российской Федерации, приказом Министерства экономического развития Российской Федерации от 01.09.2014 № 540 "Об утверждении классификатора видов разрешенного использования земельных участков", Правилами землепользования и застройки городского округа "Город Архангельск" от 29.09.2020 № 68-п, утвержденными постановлением министерства строительства и архитектуры Архангельской области от 29.09.2020 № 68-п:

1. Предоставить разрешение на условно разрешенный вид использования земельного участка площадью 275 кв.м в кадастровом квартале 29:22:030604, расположенного в Северном территориальном округе г.Архангельска по 5-й линии:
"ведение огородничества: осуществление отдыха и (или) выращивания гражданами для собственных нужд сельскохозяйственных культур; размещение хозяйственных построек, не являющихся объектами недвижимости, предназначенных для хранения инвентаря и урожая сельскохозяйственных культур" (код (числовое обозначение) вида разрешенного использования земельного участка по классификатору видов разрешенного использования земельных участков, утвержденному приказом Министерства экономического развития Российской Федерации от 01.09.2014 № 540 "Об утверждении классификатора видов разрешенного использования земельных участков", - 13.1).
2. Утвердить прилагаемую схему расположения земельного участка площадью 275 кв.м в кадастровом квартале 29:22:030604, расположенного в Северном территориальном округе г.Архангельска по 5-й линии, в границах территориальной зоны застройки индивидуальными жилыми домами Ж1 согласно Правилам землепользования и застройки городского округа "Город Архангельск" (категория земель – земли населенных пунктов) с видом разрешенного использования "ведение огородничества: осуществление отдыха и (или) выращивания гражданами для собственных нужд сельскохозяйственных культур; размещение хозяйственных построек, не являющихся объектами недвижимости, предназначенных для хранения инвентаря и урожая сельскохозяйственных культур".
3. Предоставить Филиппову Алексею Вадимовичу право на обращение без доверенности с заявлением о государственном кадастровом учете образуемого земельного участка.

Исполняющий обязанности
Главы муниципального образования
"Город Архангельск" **Д.В. Шапошников**

ГЛАВА МУНИЦИПАЛЬНОГО ОБРАЗОВАНИЯ
"ГОРОД АРХАНГЕЛЬСК"

РАСПОРЯЖЕНИЕ

от 25 декабря 2020 г. № 860р

О предоставлении разрешения на условно разрешенный вид использования земельного участка, расположенного в Северном территориальном округе г. Архангельска по ул. Орджоникидзе, 24, корп. 3

В соответствии с Градостроительным кодексом Российской Федерации, приказом Министерства экономического развития Российской Федерации от 01.09.2014 № 540 "Об утверждении классификатора видов разрешенного использования земельных участков", Правилами землепользования и застройки городского округа "Город Архангельск", утвержденными постановлением министерства строительства и архитектуры Архангельской области от 29.09.2020 № 68-п:

Предоставить разрешение на условно разрешенный вид использования земельного участка 29:22:031010:ЗУ13 площадью 2266 кв.м, расположенного в Северном территориальном округе г.Архангельска по ул. Орджоникидзе, д. 24, корп. 3, согласно проекту межевания территории муниципального образования "Город Архангельск" в границах ул. Ильича, ул. Малиновского, ул. Орджоникидзе и ул. Красных маршалов площадью 10,3552 га, утвержденному распоряжением Главы муниципального образования "Город Архангельск" от 24 июля 2020 года № 2489р:
"малоэтажная многоквартирная жилая застройка: размещение малоэтажных многоквартирных домов (многоквартирные дома высотой до 4 этажей, включая мансардный); обустройство спортивных и детских площадок, площадок для отдыха; размещение объектов обслуживания жилой застройки во встроенных, пристроенных и встроенно-пристроенных помещениях малоэтажного многоквартирного дома, если общая площадь таких помещений в малоэтажном многоквартирном доме не составляет более 15% общей площади помещений дома." (код (числовое обозначение) вида разрешенного использования земельного участка по классификатору видов разрешенного использования земельных участков, утвержденному приказом Министерства экономического развития Российской Федерации от 01.09.2014 № 540 "Об утверждении классификатора видов разрешенного использования земельных участков", - 2.1.1).

Исполняющий обязанности
Главы муниципального образования
"Город Архангельск" **Д.В. Шапошников**

ГЛАВА МУНИЦИПАЛЬНОГО ОБРАЗОВАНИЯ
"ГОРОД АРХАНГЕЛЬСК"

РАСПОРЯЖЕНИЕ

от 25 декабря 2020 г. № 859р

О предоставлении разрешения на условно разрешенный вид использования земельного участка, расположенного в территориальном округе Майская горка г.Архангельска по улице Трудовой, об утверждении схемы расположения земельного участка

В соответствии с Градостроительным кодексом Российской Федерации, приказом Министерства экономического развития Российской Федерации от 01.09.2014 № 540 "Об утверждении классификатора видов разрешенного использования земельных участков", Правилами землепользования и застройки городского округа "Город Архангельск", утвержденными постановлением министерства строительства и архитектуры Архангельской области от 29.09.2020 № 68-п:

1. Предоставить разрешение на условно разрешенный вид использования земельного участка площадью 891 кв.м в кадастровом квартале 29:22:060703, расположенного в территориальном округе Майская горка г.Архангельска по улице Трудовой, 4, корп. 1:
"для индивидуального жилищного строительства: размещение жилого дома (отдельно стоящего здания количеством надземных этажей не более чем три, высотой не более двадцати метров, которое состоит из комнат и помещений вспомогательного использования, предназначенных для удовлетворения гражданами бытовых и иных нужд, связанных с их проживанием в таком здании, не предназначенного для раздела на самостоятельные объекты недвижимости); выращивание сельскохозяйственных культур; размещение индивидуальных гаражей и хозяйственных построек" (код (числовое обозначение) вида разрешенного использования земельного участка по классификатору видов разрешенного использования земельных участков, утвержденному приказом Министерства экономического развития Российской Федерации от 01.09.2014 № 540 "Об утверждении классификатора видов разрешенного использования земельных участков", - 2.1).
2. Утвердить прилагаемую схему расположения земельного участка площадью 891 кв.м в кадастровом квартале 29:22:060703, расположенного в территориальном округе Майская горка г.Архангельска по улице Трудовой, 4, корп. 1, в границах территориальной зоны застройки малоэтажными жилыми домами Ж2 согласно Правилам землепользования и застройки городского округа "Город Архангельск" (категория земель – земли населенных пунктов) с видом разрешенного использования "для индивидуального жилищного строительства: размещение жилого дома (отдельно стоящего здания количеством надземных этажей не более чем три, высотой не более двадцати метров, которое состоит из комнат и помещений вспомогательного использования, предназначенных для удовлетворения гражданами бытовых и иных нужд, связанных с их проживанием в таком здании, не предназначенного для раздела на самостоятельные объекты недвижимости); выращивание сельскохозяйственных культур; размещение индивидуальных гаражей и хозяйственных построек".

Исполняющий обязанности
Главы муниципального образования
"Город Архангельск" **Д.В. Шапошников**



ГЛАВА МУНИЦИПАЛЬНОГО ОБРАЗОВАНИЯ
"ГОРОД АРХАНГЕЛЬСК"

РАСПОРЯЖЕНИЕ

от 25 декабря 2020 г. № 855р

О предоставлении разрешения на условно разрешенный вид использования земельного участка, расположенного в территориальном округе Майская горка г.Архангельска по улице Кооперативной

В соответствии с Градостроительным кодексом Российской Федерации, приказом Министерства экономического развития Российской Федерации от 01.09.2014 № 540 "Об утверждении классификатора видов разрешенного использования земельных участков", Правилами землепользования и застройки городского округа "Город Архангельск", утвержденными постановлением министерства строительства и архитектуры Архангельской области от 29.09.2020 № 68-п:

Предоставить разрешение на условно разрешенный вид использования земельного участка площадью 1749 кв.м с кадастровым номером 29:22:060409:122, расположенного в территориальном округе Майская горка г.Архангельска на улице Кооперативной:
"для индивидуального жилищного строительства: размещение жилого дома (отдельно стоящего здания количеством надземных этажей не более чем три, высотой не более двадцати метров, которое состоит из комнат и помещений вспомогательного использования, предназначенных для удовлетворения гражданами бытовых и иных нужд, связанных с их проживанием в таком здании, не предназначенного для раздела на самостоятельные объекты недвижимости); выращивание сельскохозяйственных культур; размещение индивидуальных гаражей и хозяйственных построек." (код (числовое обозначение) вида разрешенного использования земельного участка по классификатору видов разрешенного использования земельных участков, утвержденному приказом Министерства экономического развития Российской Федерации от 01.09.2014 № 540 "Об утверждении классификатора видов разрешенного использования земельных участков", - 2.1).

Исполняющий обязанности
Главы муниципального образования
"Город Архангельск" **Д.В. Шапошников**

ГЛАВА МУНИЦИПАЛЬНОГО ОБРАЗОВАНИЯ
"ГОРОД АРХАНГЕЛЬСК"

РАСПОРЯЖЕНИЕ

от 25 декабря 2020 г. № 857р

О предоставлении разрешения на условно разрешенный вид использования земельных участков, расположенных в Соломбальском территориальном округе г.Архангельска по улице Мезенской, об утверждении схемы расположения земельных участков

В соответствии с Градостроительным кодексом Российской Федерации, приказом Министерства экономического развития Российской Федерации от 01.09.2014 № 540 "Об утверждении классификатора видов разрешенного использования земельных участков", Правилами землепользования и застройки городского округа "Город Архангельск", утвержденными постановлением министерства строительства и архитектуры Архангельской области от 29.09.2020 № 68-п:

1. Предоставить разрешение на условно разрешенный вид использования земельных участков площадью 358 кв.м и 321 кв.м в кадастровом квартале 29:22:020411, расположенных в Соломбальском территориальном округе г.Архангельска по улице Мезенской:
"ведение огородничества: размещение хозяйственных построек, не являющихся объектами недвижимости, предназначенных для хранения инвентаря и урожая сельскохозяйственных культур" (код (числовое обозначение) вида разрешенного использования земельного участка по классификатору видов разрешенного использования земельных участков, утвержденному приказом Министерства экономического развития Российской Федерации от 01.09.2014 № 540 "Об утверждении классификатора видов разрешенного использования земельных участков", - 13.1).
2. Утвердить прилагаемую схему расположения земельных участков площадью 358 кв.м и 321 кв.м в кадастровом квартале 29:22:020411, расположенных в Соломбальском территориальном округе г.Архангельска по улице Мезенской, в границах территориальной зоны застройки индивидуальными жилыми домами Ж1 согласно Правилам землепользования и застройки городского округа "Город Архангельск" (категория земель – земли населенных пунктов) с видом разрешенного использования "ведение огородничества: размещение хозяйственных построек, не являющихся объектами недвижимости, предназначенных для хранения инвентаря и урожая сельскохозяйственных культур".
3. Предоставить Букину Сергею Андреевичу право на обращение без доверенности с заявлением о государственном кадастровом учете образуемого земельного участка.

Исполняющий обязанности
Главы муниципального образования
"Город Архангельск" **Д.В. Шапошников**



ГЛАВА МУНИЦИПАЛЬНОГО ОБРАЗОВАНИЯ
"ГОРОД АРХАНГЕЛЬСК"

РАСПОРЯЖЕНИЕ

от 26 декабря 2020 г. № 940р

О предоставлении разрешения на условно разрешенный вид использования земельных участков, расположенных в г. Архангельске, об утверждении схем расположения земельных участков

В соответствии с Градостроительным кодексом Российской Федерации, приказом Министерства экономического развития Российской Федерации от 01.09.2014 № 540 "Об утверждении классификатора видов разрешенного использования земельных участков", Правилами землепользования и застройки городского округа "Город Архангельск", утвержденными постановлением министерства строительства и архитектуры Архангельской области от 29.09.2020 № 68-п:

1. Предоставить разрешение на условно разрешенный вид использования земельных участков:
в кадастровом квартале 29:22:011310 площадью 1564 кв.м, расположенного в Маймаксанском территориальном округе г.Архангельска по улице Победы, 57;
в кадастровом квартале 29:22:031008 площадью 1278 кв.м, расположенного в Северном территориальном округе г.Архангельска по улице Целлюлозной, 23;
в кадастровом квартале 29:22:022510 площадью 2466 кв.м, расположенного в Соломбальском территориальном округе г.Архангельска по улице Адмирала Кузнецова, 22, корп. 1;
в кадастровом квартале 29:22:022513 площадью 1736 кв.м, расположенного в Соломбальском территориальном округе г.Архангельска по улице Гуляева, 122;
в кадастровом квартале 29:22:012003 площадью 1813 кв.м, расположенного в Маймаксанском территориальном округе г.Архангельска по улице Лесотехнической, 9;
в кадастровом квартале 29:22:012003 площадью 1323 кв.м, расположенного в Маймаксанском территориальном округе г.Архангельска по улице Победы, 50;
29:22:012010:ЗУ17 площадью 1967 кв.м, расположенного в Маймаксанском территориальном округе г.Архангельска по ул. Вельможного, 9, согласно проекту межевания территории муниципального образования "Город Архангельск" в границах ул. Победы, ул. Гидролизной, ул. Юности площадью 6,9209 га, утвержденному распоряжением Главы муниципального образования "Город Архангельск" от 28 августа 2020 года № 2952р
"малоэтажная многоквартирная жилая застройка: размещение малоэтажных многоквартирных домов (многоквартирные дома высотой до 4 этажей, включая мансардный); обустройство спортивных и детских площадок, площадок для отдыха; размещение объектов обслуживания жилой застройки во встроенных, пристроенных и встроенно-пристроенных помещениях малоэтажного многоквартирного дома, если общая площадь таких помещений в малоэтажном многоквартирном доме не составляет более 15% общей площади помещений дома." (код (числовое обозначение) вида разрешенного использования земельного участка по классификатору видов разрешенного использования земельных участков, утвержденному приказом Министерства экономического развития Российской Федерации от 01.09.2014 № 540 "Об утверждении классификатора видов разрешенного использования земельных участков", - 2.1.1).
2. Утвердить прилагаемые схемы расположения земельных участков:
в кадастровом квартале 29:22:011310 площадью 1564 кв.м, расположенного в Маймаксанском территориальном округе г.Архангельска по улице Победы, 57, в границах зоны застройки среднеэтажными жилыми домами Ж3 согласно Правилам землепользования и застройки городского округа "Город Архангельск" (категория земель – земли населенных пунктов);
в кадастровом квартале 29:22:031008 площадью 1278 кв.м, расположенного в Северном территориальном округе г.Архангельска по улице Целлюлозной, 23, в границах территориальной зоны специализированной общественной застройки О2 согласно Правилам землепользования и застройки городского округа "Город Архангельск" (категория земель – земли населенных пунктов);
в кадастровом квартале 29:22:022510 площадью 2466 кв.м, расположенного в Соломбальском территориальном округе г.Архангельска по улице Адмирала Кузнецова, 22, корп. 1, в границах зоны застройки многоэтажными жилыми домами Ж4 согласно Правилам землепользования и застройки городского округа "Город Архангельск" (категория земель – земли населенных пунктов);
в кадастровом квартале 29:22:022513 площадью 1736 кв.м, расположенного в Соломбальском территориальном округе г.Архангельска по улице Гуляева, 122, в границах зоны застройки многоэтажными жилыми домами Ж4 согласно Правилам землепользования и застройки городского округа "Город Архангельск" (категория земель – земли населенных пунктов);
в кадастровом квартале 29:22:012003 площадью 1813 кв.м, расположенного в Маймаксанском территориальном округе г.Архангельска по улице Лесотехнической, 9, в границах зоны застройки среднеэтажными жилыми домами Ж3 согласно

Правилам землепользования и застройки городского округа "Город Архангельск" (категория земель – земли населенных пунктов);

в кадастровом квартале 29:22:012003 площадью 1323 кв.м, расположенного в Маймаксанском территориальном округе г.Архангельска по улице Победы, 50, в границах зоны застройки среднеэтажными жилыми домами Ж3 согласно Правилам землепользования и застройки городского округа "Город Архангельск" (категория земель – земли населенных пунктов)

с видом разрешенного использования "малоэтажная многоквартирная жилая застройка: размещение малоэтажных многоквартирных домов (многоквартирные дома высотой до 4 этажей, включая мансардный); обустройство спортивных и детских площадок, площадок для отдыха; размещение объектов обслуживания жилой застройки во встроенных, пристроенных и встроенно-пристроенных помещениях малоэтажного многоквартирного дома, если общая площадь таких помещений в малоэтажном многоквартирном доме не составляет более 15% общей площади помещений дома."

Исполняющий обязанности
Главы муниципального образования
"Город Архангельск" **Д.В. Шапошников**

АДМИНИСТРАЦИЯ МУНИЦИПАЛЬНОГО ОБРАЗОВАНИЯ
"ГОРОД АРХАНГЕЛЬСК"

П О С Т А Н О В Л Е Н И Е

от 25 декабря 2020 г. № 316

Об утверждении карты-схемы границ прилегающих территорий

В соответствии с областным законом от 23.09.2004 № 259-внеоч.-ОЗ "О реализации государственных полномочий Архангельской области в сфере правового регулирования организации и осуществления местного самоуправления", разделом 15 Правил благоустройства города Архангельска, утвержденных решением Архангельской городской Думы от 25.10.2017 № 581, Администрация муниципального образования "Город Архангельск" **постановляет**:

1. Утвердить прилагаемую карту-схему границ прилегающих территорий нежилого здания, расположенного по адресу: Российская Федерация, Архангельская область, муниципальное образование "Город Архангельск", город Архангельск, улица Касаткиной, дом 7 (кадастровый номер объекта капитального строительства 29:22:050405:82).

2. Собственникам и (или) иным законным владельцам зданий, строений, сооружений, земельных участков, указанных в пункте 1 настоящего постановления, принимать участие, в том числе финансовое, в содержании прилегающих территорий.

3. Опубликовать постановление в газете "Архангельск – город воинской славы" и на официальном информационном Интернет-портале муниципального образования "Город Архангельск" в течение 10 календарных дней со дня его подписания.

4. Контроль за исполнением постановления возложить на главу администрации Ломоносовского территориального округа Администрации муниципального образования "Город Архангельск" Пономареву В.Я.

5. Настоящее постановление вступает в силу по истечении 30 календарных дней со дня его подписания.

Исполняющий обязанности
Главы муниципального образования
"Город Архангельск" **Д.В. Шапошников**

АДМИНИСТРАЦИЯ МУНИЦИПАЛЬНОГО ОБРАЗОВАНИЯ
"ГОРОД АРХАНГЕЛЬСК"

П О С Т А Н О В Л Е Н И Е

от 25 декабря 2020 г. № 317

О внесении изменений в административные регламенты предоставления муниципальных услуг "Предоставление разрешения на условно разрешенный вид использования земельного участка или объекта капитального строительства на территории муниципального образования "Город Архангельск" Архангельской области" и "Предоставление разрешения на отклонение от предельных параметров разрешенного строительства, реконструкции объектов капитального строительства на территории муниципального образования "Город Архангельск" Архангельской области"

1. Внести изменения в подраздел 3.2 раздела 3 "Состав, последовательность и сроки выполнения административных процедур, требования к порядку их выполнения, в том числе особенности выполнения административных процедур в МФЦ" административного регламента предоставления муниципальных услуг "Предоставление разрешения на условно разрешенный вид использования земельного участка или объекта капитального строительства на территории муниципального образования "Город Архангельск" Архангельской области", утвержденного постановлением Администрации муниципального образования "Город Архангельск" от 13.02.2019 № 234, (с изменениями), заменив в абзаце третьем подпункта 1 пункта 3.2.7, абзацах первом и втором пункта 3.2.8 слова "около и (или) внутри" словами "около и внутри".

2. Внести изменения в подраздел 3.2 раздела 3 "Состав, последовательность и сроки выполнения административных процедур, требования к порядку их выполнения, в том числе особенности выполнения административных процедур в МФЦ" административного регламента предоставления муниципальных услуг "Предоставление разрешения на отклонение от предельных параметров разрешенного строительства, реконструкции объектов капитального строительства на территории муниципального образования "Город Архангельск" Архангельской области", утвержденного постановлением Администрации муниципального образования "Город Архангельск" от 28.03.2019 № 433, (с изменениями), заменив в абзаце третьем подпункта 1 пункта 3.2.7, абзацах первом и втором пункта 3.2.8 слова "около и (или) внутри" словами "около и внутри".

3. Опубликовать постановление в газете "Архангельск – город воинской славы" и на официальном информационном Интернет-портале муниципального образования "город Архангельск".

Исполняющий обязанности
Главы муниципального образования
"Город Архангельск" **Д.В. Шапошников**

АДМИНИСТРАЦИЯ МУНИЦИПАЛЬНОГО ОБРАЗОВАНИЯ
"ГОРОД АРХАНГЕЛЬСК"

П О С Т А Н О В Л Е Н И Е

от 25 декабря 2020 г. № 324

Об устройстве и содержании ледовых переправ на территории муниципального образования "Город Архангельск" в зимний период 2020–2021 годов

В соответствии с Водным кодексом Российской Федерации, Федеральным законом от 06.10.2003 № 131-ФЗ "Об общих принципах организации местного самоуправления", Правилами охраны жизни людей на водных объектах в Архангельской области, утвержденными постановлением администрации Архангельской области от 28.04.2009 № 119-па/17, Планом обеспечения безопасности людей на водных объектах муниципального образования "Город Архангельск" от 16.11.2015, утвержденным исполняющим обязанности Главы муниципального образования "Город Архангельск" Чиневым С.В., и в целях обеспечения жизнедеятельности населения, функционирования объектов экономики и социальной сферы города Архангельска в зимний период 2020–2021 годов, организации безопасного движения пешеходов и транспортных средств по ледовым переправам Администрация муниципального образования "Город Архангельск" **постановляет**:

1. Утвердить:

перечень пешеходных и транспортных ледовых переправ на территории муниципального образования "Город Архангельск" в зимний период 2020-2021 годов согласно приложению № 1;

состав комиссии по приемке в эксплуатацию пешеходных и транспортных ледовых переправ согласно приложению № 2.

2. Главам администраций территориальных округов Администрации муниципального образования "Город Архангельск", руководителям организаций, обеспечивающих эксплуатацию ледовых переправ:

обеспечить оборудование и эксплуатацию ледовых переправ в соответствии с Инструкцией по проектированию, строительству и эксплуатации ледовых переправ ОДН 218.010-98, Методическими рекомендациями по устройству, ремонту, содержанию и эксплуатации паромных переправ и наплавных мостов, Правилами охраны жизни людей на водных объектах в Архангельской области, утвержденными постановлением Администрации Архангельской области от 28.04.2009 № 119-па/17 (с изменениями);

определить ответственных лиц за содержание и эксплуатацию ледовых переправ.

3. Опубликовать постановление в газете "Архангельск" – город воинской славы" и на официальном информационном Интернет-портале муниципального образования "Город Архангельск".

4. Контроль за исполнением постановления возложить на директора департамента транспорта, строительства и городской инфраструктуры Администрации муниципального образования "Город Архангельск" Прилепина В.Е.

Исполняющий обязанности
Главы муниципального образования
"Город Архангельск" **Д.В. Шапошников**

Приложение № 1
УТВЕРЖДЕН
постановлением Администрации
муниципального образования
"Город Архангельск"
от 25.12.2020 № 324

ПЕРЕЧЕНЬ
пешеходных и транспортных ледовых переправ на территории
муниципального образования "Город Архангельск"
в зимний период 2020-2021 годов

Таблица

Наименование переправ	Орган (организация), обеспечивающая оборудование и эксплуатацию переправ
1	2
Пешеходные ледовые переправы:	
1. о. Кего – мыс "Пур–Наволок"	Администрация Октябрьского территориального округа Администрации муниципального образования "Город Архангельск"
2. Соломбала – о. Хабарка	Администрация Соломбальского территори-ального округа Администрации муниципального образования "Город Архангельск"
3. МЛП (о. Бревенник) – лесозавод № 14	Администрация Маймаксанского территори-ального округа Администрации муниципального образования "Город Архангельск"
4. Лесозавод № 22 – лесозавод № 23	Администрация Маймаксанского территори-ального округа Администрации муниципального образования "Город Архангельск"
5. Лесозавод № 24 – лесозавод № 26	Администрация Маймаксанского территори-ального округа Администрации муниципального образования "Город Архангельск"
6. д. Реушеньга – ПРР "Экономия"	Администрация Маймаксанского территори-ального округа Администрации муниципального образования "Город Архангельск"
Транспортная ледовая переправа:	
МЛП (о. Бревенник) – о. Хабарка	Департамент транспорта, строительства и городской инфраструктуры Администрации муниципального образования "Город Архангельск"

Приложение № 2
УТВЕРЖДЕН
постановлением Администрации
муниципального образования
"Город Архангельск"
от 25.12.2020 № 324

СОСТАВ
комиссии по приемке в эксплуатацию пешеходных и транспортных ледовых переправ

Мурашев Валерий Валентинович	–	начальник муниципального казенного учреждения муниципального образования "Город Архангельск" "Городской центр гражданской защиты" (председатель комиссии)
Верещагин Антон Алексеевич	–	заместитель директора департамента транспорта, строительства и городской инфраструктуры Администрации муниципального образования "Город Архангельск" – начальник управления транспорта, дорог и мостов (заместитель председателя комиссии)
Гичкин Владислав Владимирович	–	заместитель начальника муниципального казенного учреждения муниципального образования "Город Архангельск" "Городской центр гражданской защиты" – начальник отдела гражданской защиты (заместитель председателя комиссии)
Калашников Алексей Владимирович	–	главный специалист отдела содержания дорог и безопасности дорожного движения департамента транспорта, строительства и городской инфраструктуры Администрации муниципального образования "Город Архангельск" (секретарь комиссии)
Артеменко Алексей Анатольевич	–	старший государственный инспектор по маломерным судам Октябрьско-Ломоносовского инспекторского отделения Центра ГИМС ГУ МЧС России по Архангельской области (по согласованию)
Калинин Алексей Александрович	–	глава администрации Октябрьского территориального округа Администрации муниципального образования "Город Архангельск"
Каменский Андрей Николаевич	–	старший государственный инспектор отдела надзора ОГИБДД УМВД России по городу Архангельску (по согласованию)
Козуб Сергей Леонидович	–	заместитель капитана морского порта Архангельск (по согласованию)
Попов Дмитрий Викторович	–	глава администрации Соломбальского территориального округа Администрации муниципального образования "Город Архангельск"
Соболев Денис Васильевич	–	старший государственный инспектор по маломерным судам Соломбальского инспекторского отделения ГИМС ГУ МЧС России по Архан-гельской области" (по согласованию)
Хиле Андрей Иванович	–	глава администрации Маймаксанского территориального округа Администрации муниципального образования "Город Архангельск"

АДМИНИСТРАЦИЯ МУНИЦИПАЛЬНОГО ОБРАЗОВАНИЯ
"ГОРОД АРХАНГЕЛЬСК"

П О С Т А Н О В Л Е Н И Е

от 25 декабря 2020 г. № 325

О внесении изменений в административный регламент
предоставления муниципальной услуги "Предоставление разрешения
на отклонение от предельных параметров разрешенного строительства,
реконструкции объектов капитального строительства
на территории муниципального образования "Город Архангельск"
Архангельской области" и в приложение к нему

1. Внести в подраздел 3.2 раздела 3 "Состав, последовательность и сроки выполнения административных процедур, требования к порядку их выполнения, в том числе особенности выполнения административных процедур в МФЦ" административного регламента предоставления муниципальной услуги "Предоставление разрешения на отклонение от предельных параметров разрешенного строительства, реконструкции объектов капитального строительства на территории муниципального образования "Город Архангельск" Архангельской области", утвержденного постановлением Администрации муниципального образования "Город Архангельск" от 28.03.2019 № 433, (с изменениями) (далее – Административный регламент), изложив пункты 3.2.5, 3.2.11, 3.2.13 в следующей редакции:

"3.2.5. На основании документов, указанных в подпункте 1 пункта 3.2.2, пункте 3.2.4 настоящего административного регламента, муниципальный служащий, ответственный за рассмотрение вопроса о предоставлении разрешения, в течение трех рабочих дней обеспечивает подготовку:

1) проекта решения Главы муниципального образования "Город Архангельск" о предоставлении разрешения на отклонение от предельных параметров разрешенного строительства, реконструкции объектов капитального строительства на территории муниципального образования "Город Архангельск" (далее – Проект);

2) проекта распоряжения Главы муниципального образования "Город Архангельск" о проведении общественных обсуждений Проекта;

Решение о проведении указанных обсуждений принимает Глава муниципального образования "Город Архангельск".";

"3.2.11. В течение 12 рабочих дней с момента подписания протокола общественных обсуждений Проекта на его основании Комиссия:

1) осуществляет подготовку заключения о результатах общественных обсуждений Проекта, которое подлежит опубликованию в газете "Архангельск – город воинской славы" и на официальном информационном Интернет-портале муниципального образования "Город Архангельск" в срок не более 15 рабочих дней со дня оповещения жителей муниципального образования "Город Архангельск" об их проведении;

2) на основании заключения о результатах общественных обсуждений Проекта осуществляет подготовку рекомендаций о предоставлении разрешения на отклонение от предельных параметров разрешенного строительства, реконструкции объектов капитального строительства или об отказе в предоставлении такого разрешения с указанием причин принятого решения.";

"3.2.13. На основании указанных рекомендаций Глава муниципального образования "Город Архангельск" в течение пяти рабочих дней со дня поступления таких рекомендаций принимает решение о предоставлении разрешения на отклонение от предельных параметров разрешенного строительства, реконструкции объектов капитального строительства или об отказе в предоставлении такого разрешения.

Указанное решение подлежит опубликованию в газете "Архангельск – город воинской славы" и на официальном информационном Интернет-портале муниципального образования "Город Архангельск".".

2. Внести изменение в Приложение к Административному регламенту, изложив его в новой прилагаемой редакции.

3. Опубликовать постановление в газете "Архангельск – город воинской славы" и на официальном информационном Интернет-портале муниципального образования "город Архангельск".

Исполняющий обязанности
Главы муниципального образования
"Город Архангельск" **Д.В. Шапошников**

Приложение
к постановлению Администрации
муниципального образования
"Город Архангельск"
от 25.12.2020 № 325

"Приложение
к административному регламенту предоставления
муниципальной услуги "Предоставление разрешения на отклонение
от предельных параметров разрешенного строительства,
реконструкции объектов капитального строительства
на территории муниципального образования
"Город Архангельск" Архангельской области"

Форма (образец) заявления

Председателю комиссии по землепользованию
и застройке муниципального образования "Город Архангельск"
пл. В.И. Ленина, д. 5, г. Архангельск, 163000
от
для физических лиц
Ф.И.О. полностью: _____
_____
документ, удостоверяющий личность Заявителя
(представителя Заявителя):
_____
_____
(вид документа, серия, номер, кем и когда выдан)
Почтовый адрес:
_____
_____
Телефон: _____
Электронная почта: _____

для юридических лиц
_____
_____
(полное наименование организации
от организационно-правовой формы)

в лице: _____
_____
(ФИО руководителя или уполномоченного лица)
документ, удостоверяющий личность Заявителя
(представителя Заявителя):
_____
_____
(вид документа, серия номер, кем и когда выдан)
ИНН _____
ОГРН _____
Место нахождения:
_____
_____
Почтовый адрес:
_____
_____
Телефон: _____
Электронная почта: _____

ЗАЯВЛЕНИЕ
о предоставлении разрешения на отклонение от предельных
параметров разрешенного строительства, реконструкции объектов
капитального строительства

На основании части 1 статьи 40 Градостроительного кодекса Российской Федерации прошу (-сим) предоставить разрешение

на отклонение от предельных параметров разрешенного строительства
на отклонение от предельных параметров реконструкции
_____
(ненужное зачеркнуть)
объекта (-ов) капитального строительства
_____
_____,
(полное наименование объекта (-ов) капитального строительства)

на земельном (-ых) участке (-ах), по адресу:
_____
_____
с кадастровым (-ми) номером (-ами) _____
площадью _____
Вид разрешенного использования земельного (-ых) участка (-ов)
_____
_____
(указывается существующий вид использования земельного участка в соответствии
с правоудостоверяющими документами)

Обоснование запрашиваемого разрешения на отклонение от предельных параметров разрешенного строительства, реконструкции объектов капитального строительства
_____
_____

Сведения о запрашиваемых отклонениях от предельных параметров разрешенного строительства, реконструкции объектов капитального строительства (указать нужное):

1. Предельные размеры земельного участка:
установление минимального размера земельного участка ____ кв. метров;
установление максимального размера земельного участка ___ кв. метров.
2. Процент застройки в границах земельного участка:
установление максимального процента застройки земельного участка _____ процентов;
установление минимального процента застройки земельного участка _____ процентов.
3. Предельное количество надземных этажей:
установление предельного количества надземных этажей _____ этажей.
4. Предельная высота объекта:
установление предельной высоты объекта _____ метров.
5. Минимальная доля озелененной территории земельного участка:
установление доли озелененной территории земельного участка _____
_____ процентов _____
6. Иные показатели
_____
_____
_____
_____

Результаты предоставления муниципальной услуги прошу предоставить (нужное отметить):
☐ лично в Администрации муниципального образования "Город Архангельск";
☐ направить почтовым отправлением
_____
_____

Приложение (перечень): на _____ л. в _____ экз.
1. _____
2. _____
3. _____

Все графы заявления должны быть заполнены или должен стоять прочерк.

Подписывая настоящее заявление, я даю согласие на обработку (сбор, систематизацию, накопление, хранение, уточнение, использование, распространение) персональных данных Заявителя (представителя Заявителя), содержащихся в настоящем заявлении и прилагаемых к нему документах, для целей размещения в системе электронного делопроизводства и документооборота.

Предупрежден (-а) о возможном отказе в предоставлении услуги.

Заявитель:

_____
(фамилия, имя и отчество заявителя полностью) (подпись)

_____
(должность представителя юридического лица)

"__" _____ 20____ г.".

АДМИНИСТРАЦИЯ МУНИЦИПАЛЬНОГО ОБРАЗОВАНИЯ
"ГОРОД АРХАНГЕЛЬСК"

П О С Т А Н О В Л Е Н И Е

от 25 декабря 2020 г. № 329

О передаче на содержание и обслуживание
бесхозяйных тепловых сетей

В соответствии с Федеральными законами от 06.10.2003 № 131-ФЗ "Об общих принципах организации местного самоуправления в Российской Федерации", от 27.07.2010 № 190-ФЗ "О теплоснабжении", для обеспечения бесперебойного теплоснабжения в границах территории муниципального образования "Город Архангельск" до признания права собственности на бесхозяйные объекты Администрация муниципального образования "Город Архангельск" **постановляет**:

1. Определить в качестве теплосетевой организации для содержания и обслуживания бесхозяйных тепловых сетей, указанных в приложении к настоящему постановлению, публичное акционерное общество "Территориальная генерирующая компания № 2", как единую теплоснабжающую организацию в системе теплоснабжения, в которую входят бесхозяйные тепловые сети.
2. Публичному акционерному обществу "Территориальная генерирующая компания № 2" рекомендовать обратиться в Агентство по тарифам и ценам Архангельской области для включения затрат на содержание, ремонт, эксплуатацию бесхозяйных тепловых сетей, указанных в приложении к настоящему постановлению, в тариф в порядке, установленном основами ценообразования в сфере теплоснабжения, утвержденными Правительством Российской Федерации.
3. Опубликовать постановление в газете "Архангельск – город воинской славы" и на официальном информационном Интернет-портале Администрации муниципального образования "Город Архангельск".

Исполняющий обязанности
Главы муниципального образования
"Город Архангельск" **Д.В. Шапошников**

Приложение
УТВЕРЖДЕН
постановлением Администрации
муниципального образования
"Город Архангельск"
от 25.12.2020 № 329

ПЕРЕЧЕНЬ
бесхозяйных тепловых сетей

1. Тепловая сеть от места врезки в тепловой камере ТК-16-2 до тепловой камеры ТК-16-3 (включая тепловую камеру) в районе жилого дома по ул. Поморской, д. 60 в городе Архангельске (протяженность в двухтрубном исполнении 72 метра);
2. Тепловая сеть от наружной проекции стены тепловой камеры ТК-42-1-9 до наружной проекции стены жилого дома по ул. Гагарина, д. 25 в городе Архангельске (протяженность в двухтрубном исполнении 27 метров).

АДМИНИСТРАЦИЯ МУНИЦИПАЛЬНОГО ОБРАЗОВАНИЯ
"ГОРОД АРХАНГЕЛЬСК"

П О С Т А Н О В Л Е Н И Е

от 25 декабря 2020 г. № 330

Об утверждении Перечня массовых мероприятий в системе образования муниципального образования "Город Архангельск" на 2021 год и на плановый период 2022 и 2023 годов

1. Утвердить прилагаемый Перечень массовых мероприятий в системе образования муниципального образования "Город Архангельск" на 2021 год и на плановый период 2022 и 2023 годов .
2. Установить, что финансовое обеспечение расходных обязательств, связанных с реализацией настоящего постановления, осуществляется за счет средств городского бюджета на указанные цели на 2021 год и на плановый период 2022 и 2023 годов.
3. Признать утратившими силу следующие постановления Администрации муниципального образования "Город Архангельск":
от 20.12.2019 № 2121 "Об утверждении Перечня массовых мероприятий в системе образования муниципального образования "Город Архангельск" на 2020 год";
от 31.12.2019 № 2243 "О внесении дополнений в постановление Администрации муниципального образования "Город Архангельск" от 20.12.2019 № 2121 и изменения в Перечень массовых мероприятий в системе образования муниципального образования "Город Архангельск" на 2020 год";
от 15.06.2020 № 1027 "О внесении изменения в Перечень массовых мероприятий в системе образования муниципального образования "Город Архангельск" на 2020 год и на плановый период 2021 и 2022 годов".
4. Опубликовать постановление в газете "Архангельск – город воинской славы" и на официальном информационном Интернет-портале муниципального образования "Город Архангельск".
5. Настоящее постановление вступает в силу с 1 января 2021 года.

Исполняющий обязанности
Главы муниципального образования
"Город Архангельск" **Д.В. Шапошников**

Приложение
УТВЕРЖДЕН
постановлением Администрации
муниципального образования
"Город Архангельск"
от 25.12.2020 № 330

ПЕРЕЧЕНЬ
массовых мероприятий в системе образования муниципального образования "Город Архангельск" на 2021 год и на плановый период 2022 и 2023 годов

Таблица

Наименование мероприятия		
2021 год	2022 год	2023 год
1	2	3
1. Массовые мероприятия в муниципальных учреждениях, находящихся в ведении департамента образования Администрации муниципального образования "Город Архангельск"		
1. XVI городской конкурс исследовательских работ и проектов младших школьников "Я - исследователь"	1. XVII городской конкурс исследовательских работ и проектов младших школьников "Я - исследователь"	1. XVIII городской конкурс исследовательских работ и проектов младших школьников "Я - исследователь"
2. XXI городская конференция "Юность Архангельска"	2. XXII городская конференция "Юность Архангельска"	2. XXIII городская конференция "Юность Архангельска"
3. Городской строевой смотр почетных караулов	3. Городской строевой смотр почетных караулов	3. Городской строевой смотр почетных караулов
4. Эко-марафон	4. Эко-марафон	4. Эко-марафон
5. Военно-спортивная игра "Зарница" и соревнования "Школа безопасности", военно-спортивная игра "Зарничка"	5. Военно-спортивная игра "Зарница" и соревнования "Школа безопасности", военно-спортивная игра "Зарничка"	5. Военно-спортивная игра "Зарница" и соревнования "Школа безопасности", военно-спортивная игра "Зарничка"
6. Муниципальный этап детских областных игр по пожарно-прикладным видам спорта	6. Муниципальный этап детских областных игр по пожарно-прикладным видам спорта	6. Муниципальный этап детских областных игр по пожарно-прикладным видам спорта
7. XIV городская конференция "Шаг в будущее" для учащихся 5 - 8 классов муниципальных образовательных учреждений муниципального образования "Город Архангельск"	XV городская конференция "Шаг в будущее" для учащихся 5 - 8 классов муниципальных образовательных учреждений муниципального образования "Город Архангельск"	XVI городская конференция "Шаг в будущее" для учащихся 5 - 8 классов муниципальных образовательных учреждений муниципального образования "Город Архангельск"
8. Военно-спортивная игра "Арктический Юнармеец"	8. Военно-спортивная игра "Арктический Юнармеец"	8. Военно-спортивная игра "Арктический Юнармеец"
9. Городские предметные олимпиады школьников, в том числе:	9. Городские предметные олимпиады школьников, в том числе:	9. Городские предметные олимпиады школьников, в том числе:
9.1. Городские предметные олимпиады для учащихся 4 классов (математика, русский язык, окружающий мир, литературное чтение, английский язык)	9.1. Городские предметные олимпиады для учащихся 4 классов (математика, русский язык, окружающий мир, литературное чтение, английский язык)	9.1. Городские предметные олимпиады для учащихся 4 классов (математика, русский язык, окружающий мир, литературное чтение, английский язык)
9.2. Городские предметные олимпиады для учащихся с ограниченными возможностями здоровья	9.2. Городские предметные олимпиады для учащихся с ограниченными возможностями здоровья	9.2. Городские предметные олимпиады для учащихся с ограниченными возможностями здоровья
9.3. Городские дистанционные олимпиады школьников для учащихся 5 - 6 классов	9.3. Городские дистанционные олимпиады школьников для учащихся 5 - 6 классов	9.3. Городские дистанционные олимпиады школьников для учащихся 5 - 6 классов
9.4. Муниципальный этап всероссийской олимпиады школьников	9.4. Муниципальный этап всероссийской олимпиады школьников	9.4. Муниципальный этап всероссийской олимпиады школьников
10. Городские соревнования отрядов ЮИД "Безопасное колесо"	10. Городские соревнования отрядов ЮИД "Безопасное колесо"	10. Городские соревнования отрядов ЮИД "Безопасное колесо"
11. Муниципальный этап Всероссийских спортивных игр школьников "Президентские спортивные игры", "Президентские состязания"	11. Муниципальный этап Всероссийских спортивных игр школьников "Президентские спортивные игры", "Президентские состязания"	11. Муниципальный этап Всероссийских спортивных игр школьников "Президентские спортивные игры", "Президентские состязания"
12. Кадетский форум	12. Кадетский форум	12. Кадетский форум
13. Чемпионат Кубка Мира - Кубка Архангельска по игре "Что? Где? Когда?"	13. Чемпионат Кубка Мира - Кубка Архангельска по игре "Что? Где? Когда?"	13. Чемпионат Кубка Мира - Кубка Архангельска по игре "Что? Где? Когда?", потом Всероссийский этап
14. Интеллектуальный марафон "Путь к Олимпу"	14. Интеллектуальный марафон "Путь к Олимпу"	14. Интеллектуальный марафон "Путь к Олимпу"
15. Муниципальный этап Фестиваля Всероссийского физкультурно-спортивного комплекса "Готов к труду и обороне" (ГТО)	15. Муниципальный этап Фестиваля Всероссийского физкультурно-спортивного комплекса "Готов к труду и обороне" (ГТО)	15. Муниципальный этап Фестиваля Всероссийского физкультурно-спортивного комплекса "Готов к труду и обороне" (ГТО)
16. Фестиваль городских школьных СМИ	16. Фестиваль городских школьных СМИ	16. Фестиваль городских школьных СМИ
17. Очно-заочный турнир физических задач для учащихся 7 классов	17. Турнир математических задач для учащихся 8 классов	17. Очно-заочный турнир физических задач для учащихся 7 классов
18. Вахта памяти у Монумента Победы	18. Вахта памяти у Монумента Победы	18. Вахта памяти у Монумента Победы
19. Городской спортивно-технический праздник	19. Городской спортивно-технический праздник	19. Городской спортивно-технический праздник
20. Пятидневные учебные сборы по основам военной службы с учащимися 10 классов (юношами) муниципальных учреждений муниципального образования "Город Архангельск"	20. Пятидневные учебные сборы по основам военной службы с учащимися 10 классов (юношами) муниципальных учреждений муниципального образования "Город Архангельск"	20. Пятидневные учебные сборы по основам военной службы с учащимися 10 классов (юношами) муниципальных учреждений муниципального образования "Город Архангельск"
21. Туристический слет "Осенними тропами"	21. Туристический слет "Осенними тропами"	21. Туристический слет "Осенними тропами"
22. Городское мероприятие "Достояние года"	22. Городское мероприятие "Достояние года"	22. Городское мероприятие "Достояние года"
23. Акция "Шаг навстречу"	23. Акция "Шаг навстречу"	23. Акция "Шаг навстречу" (волонтеры, профилактика Федерального закона от 24.06.1999 № 120-ФЗ "Об основах системы профилактики безнадзорности и правонарушений несовершеннолетних)
24. Городской форум старшеклассников школ города "Кто, если не я!"	24. Городской форум старшеклассников школ города "Кто, если не я!"	24. Городской форум старшеклассников школ города "Кто, если не я!"
25. Вахта памяти. Общегородская линейка, посвященная присвоению Архангельску почетного звания Российской Федерации "Город воинской славы"	25. Вахта памяти. Общегородская линейка, посвященная присвоению Архангельску почетного звания Российской Федерации "Город воинской славы"	25. Вахта памяти. Общегородская линейка, посвященная присвоению Архангельску почетного звания Российской Федерации "Город воинской славы"
26. Конкурс рисунков "В каждом рисунке улыбка"	26. Конкурс рисунков "В каждом рисунке улыбка"	26. Конкурс рисунков "В каждом рисунке улыбка"
27. Городская конференция руководящих и педагогических работников	27. Городская конференция руководящих и педагогических работников	27. Городская конференция руководящих и педагогических работников
28. Городской конкурс "Лучший наставник"	28. Городской конкурс "Лучший наставник"	28. Городской конкурс "Лучший наставник"
29. Городской конкурс "Школа года"	29. Городской конкурс "Учитель года"	29. Городской конкурс "Школа года"
30. Конкурс "Воспитатель года"	30. Конкурс "Воспитатель года"	30. Конкурс "Воспитатель года"
31. Конкурс "Детский сад – 2021"	31. Конкурс "Детский сад – 2022"	31. Конкурс "Детский сад – 2023"
32. Конкурс профессионального мастерства для молодых педагогов "Педагогический дебют"	32. Конкурс профессионального мастерства для молодых педагогов "Педагогический дебют"	32. Конкурс профессионального мастерства для молодых педагогов "Педагогический дебют"
33. Городской конкурс методических служб	33. Городской конкурс методических служб	33. Городской конкурс методических служб
34. Праздничный концерт, посвященный Дню учителя	34. Праздничный концерт, посвященный Дню учителя	34. Праздничный концерт, посвященный Дню учителя
35. Фестиваль педагогических идей "Открытый урок" в Архангельске	35. Фестиваль педагогических идей "Открытый урок" в Архангельске	35. Фестиваль педагогических идей "Открытый урок" в Архангельске
36. Конкурс для отрядов Детской организации "Юность Архангельска" "Лучшие из лучших"	36. Конкурс для отрядов Детской организации "Юность Архангельска" "Лучшие из лучших"	36. Конкурс для отрядов Детской организации "Юность Архангельска" "Лучшие из лучших"
37. Городской форум детского движения города Архангельска "Мы вместе"	37. Городской форум детского движения города Архангельска "Мы вместе"	37. Городской форум детского движения города Архангельска "Мы вместе"
2. Массовые мероприятия в системе образования в муниципальных учреждениях, находящихся в ведении управления культуры и молодежной политики Администрации муниципального образования "Город Архангельск"		
1. Открытый городской хоровой фестиваль "Песни детства"	1. Открытый городской фестиваль-конкурс творческих идей "Моя педагогическая копилка"	1. Открытый городской хоровой фестиваль "Песни детства"
2. Открытый городской конкурс юных пианистов имени А.П. Загвоздиной	2. Открытый городской фестиваль-конкурс исполнителей на народных инструментах "Лады народной музыки"	2. Фестиваль детского и педагогического творчества Северо-Западного региона России "Созвучия Севера"
3. Открытый городской фестиваль программной музыки "Звучащий мир"	3. Концерт-чествование родителей лучших учащихся муниципальных учреждений дополнительного образования "С благодарностью"	3. Концерт-чествование родителей лучших учащихся муниципальных учреждений дополнительного образования "С благодарностью"
4. Концерт-чествование родителей лучших учащихся муниципальных учреждений дополнительного образования "С благодарностью"	4. Открытый городской конкурс детского рисунка	4. Открытый городской конкурс детского рисунка
5. Открытый городской конкурс детского рисунка	5. Открытый городской фестиваль-конкурс исполнителей на струнно-смычковых, духовых и ударных инструментах "Оркестровая страна"	5. Открытый городской фестиваль-конкурс исполнителей на струнно-смычковых, духовых и ударных инструментах "Оркестровая страна"
6. Открытый городской конкурс художественного творчества "Чаще смотри на Север"	6. Открытый городской конкурс творческих работ "Ассоциации"	6. Открытый городской конкурс художественного творчества "Чаще смотри на Север"
7. Смотр-конкурс профессионального мастерства педагогических работников муниципальных учреждений дополнительного образования	7. Открытый городской конкурс художественного творчества "Чаще смотри на Север"	7. Смотр-конкурс профессионального мастерства педагогических работников муниципальных учреждений дополнительного образования
8. Открытый городской конкурс художественного творчества "Ступени мастерства"	8. Смотр-конкурс профессионального мастерства педагогических работников муниципальных учреждений дополнительного образования	8. Открытый городской конкурс по музыкально-теоретическим дисциплинам "Каденция"
9. Открытый городской фестиваль детского фольклора и народной музыки "При народе в хороводе"	9. Открытый городской конкурс художественного творчества "Ступени мастерства"	9. Открытый городской конкурс художественного творчества "Ступени мастерства"
10. Открытый городской конкурс презентаций "Лучший медиаурок"	10. Открытый городской фестиваль детского фольклора и народной музыки "При народе в хороводе"	10. Межрегиональная научно-практическая конференция по вопросам образования детей в области искусств "На пути к новой школе"
11. Открытый городской конкурс юных исполнителей на музыкальных инструментах "Аллегро"	11. Открытый городской конкурс юных исполнителей на музыкальных инструментах "Аллегро"	11. Открытый городской фестиваль детского фольклора и народной музыки "При народе в хороводе"
12. Открытый городской фестиваль детского творчества "Радуга надежд"	12. Открытый городской фестиваль детского творчества "Радуга надежд"	12. Открытый городской конкурс презентаций "Лучший медиаурок"
13. Церемония вручения премий Главы муниципального образования "Город Архангельск" учащимся муниципальных учреждений дополнительного образования	13. Церемония вручения премий Главы муниципального образования "Город Архангельск" учащимся муниципальных учреждений дополнительного образования	13. Открытый городской конкурс юных исполнителей на музыкальных инструментах "Аллегро"
		14. Открытый городской фестиваль детского творчества "Радуга надежд"
		15. Церемония вручения премий Главы муниципального образования "Город Архангельск" учащимся муниципальных учреждений дополнительного образования

АДМИНИСТРАЦИЯ МУНИЦИПАЛЬНОГО ОБРАЗОВАНИЯ "ГОРОД АРХАНГЕЛЬСК"

П О С Т А Н О В Л Е Н И Е

от 26 декабря 2020 г. № 333

О внесении изменений в Правила предоставления из городского бюджета муниципальным автономным и бюджетным учреждениям муниципального образования "Город Архангельск", находящимся в ведении департамента образования Администрации муниципального образования "Город Архангельск", субсидий на иные цели в соответствии с абзацем вторым пункта 1 статьи 78.1 Бюджетного кодекса Российской Федерации

1. Внести в Правила предоставления из городского бюджета муниципальным автономным и бюджетным учреждениям муниципального образования "Город Архангельск", находящимся в ведении департамента образования Администрации муниципального образования "Город Архангельск", субсидий на иные цели в соответствии с абзацем вторым пункта 1 статьи 78.1 Бюджетного кодекса Российской Федерации, утвержденные постановлением Администрации муниципального образования "Город Архангельск" от 17.01.2019 № 40 (с дополнениями и изменениями), следующие изменения:

пункт 2 дополнить подпунктами 2.31 и 2.32 следующего содержания:

"2.31. Погашение (недопущение образования на 1 января года, следующего за годом предоставления субсидии) учреждениями просроченной кредиторской задолженности.

2.32. Обеспечение достижения целевых показателей уровня средней заработной платы педагогических работников муниципальных учреждений дополнительного образования муниципального образования "Город Архангельск", определенных Указом Президента Российской Федерации от 01.06.2012 № 761 "О национальной стратегии действий в интересах детей на 2012-2017 годы", в том числе путем возмещения кассовых расходов по заработной плате и взносам по обязательному социальному страхованию на выплаты по оплате труда работников и иные выплаты работникам муниципальных учреждений дополнительного образования муниципального образования "Город Архангельск".";

абзац второй пункта 3 после цифр "2.30" дополнить цифрами ", 2.31, 2.32";

абзац четвертый пункта 4 после цифр "2.25" дополнить цифрами ", 2.29, 2.30, 2.31, 2.32";

дополнить пунктом 5.1 следующего содержания:

"5.1. Учреждение не позднее 10 рабочих дней года, следующего за годом предоставления субсидии, указанной в подпунктах 2.31 и 2.32 настоящих Правил, представляет в департамент образования отчеты о расходах, источником финансового обеспечения которых является субсидия, по форме, установленной департаментом образования в соглашении, (далее – отчеты).

Департамент образования осуществляет проверку отчетов в течение 10 рабочих дней со дня их получения.

В случае установления по результатам проверки отчетов нецелевого использования субсидии соответствующие средства подлежат возврату в городской бюджет на основании требования департамента образования в течение 30 календарных дней со дня получения учреждением требования.".

2. Опубликовать постановление в газете "Архангельск – город воинской славы" и на официальном информационном Интернет-портале муниципального образования "Город Архангельск".

Исполняющий обязанности
Главы муниципального образования
"Город Архангельск" **Д.В. Шапошников**

АДМИНИСТРАЦИЯ МУНИЦИПАЛЬНОГО ОБРАЗОВАНИЯ "ГОРОД АРХАНГЕЛЬСК"

П О С Т А Н О В Л Е Н И Е

от 26 декабря 2020 г. № 337

О внесении изменений в Правила предоставления из городского бюджета муниципальным учреждениям муниципального образования "Город Архангельск", находящимся в ведении Администрации муниципального образования "Город Архангельск", субсидий на иные цели в соответствии с абзацем вторым пункта 1 статьи 78.1 Бюджетного кодекса Российской Федерации

1. Внести в Правила предоставления из городского бюджета муниципальным учреждениям муниципального образования "Город Архангельск", находящимся в ведении Администрации муниципального образования "Город Архангельск", субсидий на иные цели в соответствии с абзацем вторым пункта 1 статьи 78.1 Бюджетного кодекса Российской Федерации, утвержденные постановлением Администрации муниципального образования "Город Архангельск" от 25.01.2019 № 114 (с дополнениями и изменениями), следующие изменения:

пункт 2 дополнить подпунктом 2.12 следующего содержания:

"2.12. Погашение (недопущение образования на 1 января года, следующего за годом предоставления субсидии) учреждениями просроченной кредиторской задолженности по расходам, определенным приказом заместителя Главы муниципального образования "Город Архангельск" – руководителя аппарата.";

в абзаце втором пункта 3 слова "в подпункте 2.1" заменить словами "в подпунктах 2.1 и 2.12";

дополнить пунктом 5.1 следующего содержания:

"5.1. Учреждение не позднее 10 рабочих дней года, следующего за годом предоставления субсидии, указанной в подпункте 2.12 настоящих Правил, представляет в отдел учета и отчетности Администрации муниципального образования "Город Архангельск" отчет о расходах, источником финансового обеспечения которых является субсидия, по форме, установленной Администрацией муниципального образования "Город Архангельск" в соглашении (далее – отчет).

Отдел учета и отчетности Администрации муниципального образования "Город Архангельск" осуществляет проверку отчета в течение 10 рабочих дней со дня его получения.

В случае установления по результатам проверки отчета нецелевого использования субсидии, в том числе в связи с наличием у учреждения просроченной кредиторской задолженности на 1 января года, следующего за годом предоставления субсидии, соответствующие средства подлежат возврату в городской бюджет на основании требования Администрации муниципального образования "Город Архангельск" в течение 30 календарных дней со дня получения учреждением требования.".

2. Опубликовать постановление в газете "Архангельск – город воинской славы" и на официальном информационном Интернет-портале муниципального образования "Город Архангельск".

Исполняющий обязанности
Главы муниципального образования
"Город Архангельск" **Д.В. Шапошников**

АДМИНИСТРАЦИЯ МУНИЦИПАЛЬНОГО ОБРАЗОВАНИЯ "ГОРОД АРХАНГЕЛЬСК"

П О С Т А Н О В Л Е Н И Е

от 26 декабря 2020 г. № 339

Об утверждении плана городских мероприятий в сфере культуры и молодежной политики муниципального образования "Город Архангельск" на 2021 год и на плановый период 2022 и 2023 годов и о признании утратившими силу отдельных постановлений Администрации муниципального образования "Город Архангельск"

В целях упорядочения организации и проведения городских мероприятий в сфере культуры и молодежной политики Администрация муниципального образования "Город Архангельск" **постановляет**:

1. Утвердить прилагаемый план городских мероприятий в сфере культуры и молодежной политики муниципального образования "Город Архангельск" на 2021 год и на плановый период 2022 и 2023 годов.

2. Установить, что финансовое обеспечение расходных обязательств, связанных с реализацией настоящего постановления, осуществляется за счет средств городского бюджета на указанные цели на 2021 год и на плановый период 2022 и 2023 годов.

3. Признать утратившими силу следующие постановления Администрации муниципального образования "Город Архангельск":

от 27 декабря 2019 года № 2201 "Об утверждении плана городских мероприятий в сфере культуры и молодежной политики муниципального образования "Город Архангельск" на 2020 год и на плановый период 2021 и 2022 годов";

от 19 июня 2020 года № 1051 "О внесении изменений в план городских мероприятий в сфере культуры и молодежной политики муниципального образования "Город Архангельск" на 2020 год и плановый период 2021 и 2022 годов";

от 19 августа 2020 года № 1354 "О внесении изменений в план городских мероприятий в сфере культуры и молодежной политики муниципального образования "Город Архангельск" на 2020 год и плановый период 2021 и 2022 годов".

4. Опубликовать постановление в газете "Архангельск – город воинской славы" и на официальном информационном Интернет-портале муниципального образования "Город Архангельск".

5. Настоящее постановление вступает в силу с 1 января 2021 года.

Исполняющий обязанности
Главы муниципального образования
"Город Архангельск" **Д.В. Шапошников**

Приложение
УТВЕРЖДЕН
постановлением Администрации
муниципального образования
"Город Архангельск"
от 26.12.2020 № 339

ПЛАН
городских мероприятий в сфере культуры и молодежной политики муниципального образования "Город Архангельск" на 2021 год и на плановый период 2022 и 2023 годов

Таблица

№ п/п	Мероприятие	Сроки проведения
1	2	3
Мероприятия на 2021 год		
1.	Новогодние и рождественские мероприятия	Январь, декабрь
2.	Фестивали, конкурсы детского и юношеского творчества	Январь – декабрь
3.	Молодежные акции, направленные на профилактику проявлений вандализма в молодежной среде и распространения несанкционированной рекламы; акции добрых дел; информационные, культурно-просветительские, патриотические акции	Январь – декабрь
4.	Конкурсы профессионального мастерства специалистов сферы культуры	Январь – декабрь
5.	Фестиваль творческих коллективов ветеранов	Январь – декабрь
6.	"Поморские дни карьерной навигации" – мероприятия по профессиональной ориентации молодежи	Январь – декабрь
7.	Фестиваль студенческого творчества "Виват, студент!"	Январь – декабрь
8.	Организация информационных, методических, учебных мероприятий для руководителей и специалистов сферы культуры	Январь – декабрь
9.	Мероприятия по организации работы Волшебного дома Снеговика	Январь – декабрь
10.	Торжественные мероприятия, посвященные 310–летию со дня рождения М.В. Ломоносова	Январь – декабрь
11.	Мероприятия, посвященные Дню российского студенчества	Январь
12.	Фестиваль творческой молодежи городов воинской славы и городов - героев России "Помним. Гордимся. Верим."	Январь – февраль
13.	Мероприятия, посвященные Дню вывода войск из Афганистана	Февраль
14.	Мероприятия в честь Дня защитника Отечества	Февраль
15.	Масленица, проводы русской зимы	Февраль – март
16.	Мероприятия, посвященные Международному женскому дню 8 марта	Март
17.	Концертная программа, посвященная годовщине вхождения Крыма в состав Российской Федерации	Март
18.	День работника культуры. Церемония вручения специальных профессиональных премий в сфере культуры города Архангельска "Успех" по итогам года	Март
19.	Мероприятия, посвященные Дню местного самоуправления	Апрель
20.	Мероприятия, посвященные годовщине Победы в Великой Отечественной войне. Празднование Дня Победы	Апрель – май 7 – 9 мая
21.	День Весны и Труда	Апрель – май
22.	Дни призывника	Апрель, октябрь
23.	День славянской письменности и культуры	Май
24.	Последний звонок	Май
25.	Общероссийский День библиотек	Май
26.	Мероприятия, посвященные Международному дню семьи	Май
27.	Фестиваль морского флота Арктики	Май
28.	Организация методических площадок по обучению молодежи	Май – июнь
29.	Мероприятия, посвященные Международному дню защиты детей	Июнь
30.	Пушкинский день России. День русского языка	Июнь
31.	День России	Июнь
32.	День памяти и скорби (начало Великой Отечественной войны, 1941 год)	22 июня
33.	Празднование Дня города	Июнь
34.	Празднование Дня молодежи	Июнь
35.	"Летний марафон в Архангельске" – серия мероприятий, направленных на организацию содержательного досуга детей, подростков и молодежи	Июнь – август
36.	День рыбака	Июль
37.	День семьи, любви и верности	Июль
38.	День Военно-Морского Флота России	Июль
39.	День Государственного флага Российской Федерации	Август
40.	Мероприятия, посвященные 80–летию прихода в Архангельск первого союзного конвоя "Дервиш"	Август
41.	Праздник, посвященный началу учебного года "Факультатив"	Сентябрь
42.	Мероприятия ко Дню солидарности в борьбе с терроризмом	Сентябрь
43.	День знаний	Сентябрь
44.	Мероприятия, проводимые в рамках Маргаритинской ярмарки	Сентябрь
45.	Мероприятия, посвященные международному Дню глухих	Сентябрь
46.	Мероприятия, посвященные Дню пожилых людей	Сентябрь – октябрь
47.	Мероприятия, посвященные Дню учителя	Октябрь
48.	Международный фестиваль джаза	Октябрь
49.	День памяти жертв политических репрессий	Октябрь
50.	Мероприятия в честь Дня народного единства	Ноябрь
51.	Мероприятия в честь Дня Архангела Михаила	Ноябрь
52.	Фестиваль "Архангелогородские гостины", включая праздник открытия первой новогодней елки	Ноябрь
53.	Мероприятия, посвященные Дню матери и Дню отца	Ноябрь
54.	Городские конкурсы "Женщина года" и "Самый лучший папа"	Ноябрь
55.	Мероприятия, посвященные присвоению городу Архангельску почетного звания Российской Федерации "Город воинской славы"	Декабрь
56.	Мероприятия, посвященные международному дню инвалидов	Декабрь
57.	Чествование лучших детских и юношеских творческих коллективов муниципальных учреждений культуры муниципального образования "Город Архангельск"	Декабрь
58.	День Героев Отечества	Декабрь
59.	Праздник чествования социально активной молодежи	Декабрь
60.	Форум социально активной молодежи Архангельска "Молодежь в действии"	Декабрь
Мероприятия на плановый период 2022 и 2023 годов		
1.	Новогодние и рождественские мероприятия	Январь, декабрь
2.	Фестивали, конкурсы детского и юношеского творчества	Январь – декабрь
3.	Молодежные акции, направленные на профилактику проявлений вандализма в молодежной среде и распространения несанкционированной рекламы; акции добрых дел; информационные, культурно–просветительские, патриотические акции	Январь – декабрь
4.	Конкурсы профессионального мастерства специалистов сферы культуры	Январь – декабрь
5.	Фестиваль творческих коллективов ветеранов	Январь – декабрь
6.	"Поморские дни карьерной навигации" – мероприятия по профессиональной ориентации молодежи	Январь – декабрь
7.	Фестиваль студенческого творчества "Виват, студент!"	Январь – декабрь
8.	Организация информационных, методических, учебных мероприятий для руководителей и специалистов сферы культуры	Январь – декабрь
9.	Мероприятия по организации работы Волшебного дома Снеговика	Январь – декабрь
10.	Мероприятия, посвященные Дню российского студенчества	Январь
11.	Фестиваль творческой молодежи городов воинской славы и городов – героев России "Помним. Гордимся. Верим."	Январь – февраль
12.	Мероприятия, посвященные Дню вывода войск из Афганистана	Февраль
13.	Мероприятия в честь Дня защитника Отечества	Февраль
14.	Масленица, проводы русской зимы	Февраль–март
15.	Мероприятия, посвященные Международному женскому дню 8 марта	Март
16.	Концертная программа, посвященная годовщине вхождения Крыма в состав Российской Федерации	Март
17.	День работника культуры. Церемония вручения специальных профессиональных премий в сфере культуры города Архангельска "Успех" по итогам года	Март
18.	Мероприятия, посвященные Дню местного самоуправления	Апрель
19.	Мероприятия, посвященные годовщине Победы в Великой Отечественной войне. Празднование Дня Победы	Апрель – май 7 – 9 мая
20.	День Весны и Труда	Апрель – май
21.	Дни призывника	Апрель, октябрь
22.	День славянской письменности и культуры	Май
23.	Последний звонок	Май
24.	Общероссийский День библиотек	Май
25.	Мероприятия, посвященные Международному дню семьи	Май
26.	Фестиваль морского флота Арктики	Май
27.	Организация методических площадок по обучению молодежи	Май – июнь
28.	Мероприятия, посвященные Международному дню защиты детей	Июнь
29.	Пушкинский день России. День русского языка	Июнь
30.	День России	Июнь
31.	День памяти и скорби (начало Великой Отечественной войны, 1941 год)	22 июня

32.	Празднование Дня города	Июнь
33.	Празднование Дня молодежи	Июнь
34.	"Летний марафон в Архангельске" – серия мероприятий, направленных на организацию содержательного досуга детей, подростков и молодежи	Июнь – август
35.	День рыбака	Июль
36.	День семьи, любви и верности	Июль
37.	День Военно-Морского Флота России	Июль
38.	День Государственного флага Российской Федерации	Август
39.	Мероприятия, посвященные приходу в Архангельск первого союзного конвоя "Дервиш"	Август
40.	Праздник, посвященный началу учебного года "Факультатив"	Сентябрь
41.	Мероприятия ко Дню солидарности в борьбе с терроризмом	Сентябрь
42.	День знаний	Сентябрь
43.	Мероприятия, проводимые в рамках Маргаритинской ярмарки	Сентябрь
44.	Мероприятия, посвященные международному Дню глухих	Сентябрь
45.	Мероприятия, посвященные Дню пожилых людей	Сентябрь – октябрь
46.	Мероприятия, посвященные Дню учителя	Октябрь
47.	Международный фестиваль джаза	Октябрь
48.	День памяти жертв политических репрессий	Октябрь
49.	Мероприятия в честь Дня народного единства	Ноябрь
50.	Мероприятия в честь Дня Архангела Михаила	Ноябрь
51.	Фестиваль "Архангелогородские гостины", включая праздник открытия первой новогодней елки	Ноябрь
52.	Мероприятия, посвященные Дню матери и Дню отца	Ноябрь
53.	Торжественные мероприятия, посвященные Дню рождения М.В. Ломоносова	Ноябрь
54.	Городские конкурсы "Женщина года" и "Самый лучший папа"	Ноябрь
55.	Мероприятия, посвященные присвоению городу Архангельску почетного звания Российской Федерации "Город воинской славы"	Декабрь
56.	Мероприятия, посвященные международному дню инвалидов	Декабрь
57.	Чествование лучших детских и юношеских творческих коллективов муниципальных учреждений культуры муниципального образования "Город Архангельск"	Декабрь
58.	День Героев Отечества	Декабрь
59.	Праздник чествования социально активной молодежи	Декабрь
60.	Форум социально активной молодежи Архангельска "Молодежь в действии"	Декабрь

АДМИНИСТРАЦИЯ МУНИЦИПАЛЬНОГО ОБРАЗОВАНИЯ "ГОРОД АРХАНГЕЛЬСК"

П О С Т А Н О В Л Е Н И Е

от 26 декабря 2020 г. № 340

Об утверждении карты-схемы границ прилегающих территорий

В соответствии с областным законом от 23.09.2004 № 259-внеоч.-ОЗ "О реализации государственных полномочий Архангельской области в сфере правового регулирования организации и осуществления местного самоуправления", разделом 15 Правил благоустройства города Архангельска, утвержденных решением Архангельской городской Думы от 25.10.2017 № 581, Администрация муниципального образования "Город Архангельск" **постановляет**:

1. Утвердить прилагаемую карту-схему границ прилегающих территорий нежилого здания, расположенного по адресу: Российская Федерация, Архангельская область, муниципальное образование "Город Архангельск", город Архангельск, проспект Московский, дом 6, строение 1 (кадастровый номер земельного участка 29:22:050404:84).
2. Собственникам и (или) иным законным владельцам зданий, строений, сооружений, земельных участков, указанных в пункте 1 настоящего постановления, принимать участие, в том числе финансовое, в содержании прилегающих территорий.
3. Опубликовать постановление в газете "Архангельск – город воинской славы" и на официальном информационном Интернет-портале муниципального образования "Город Архангельск" в течение 10 календарных дней со дня его подписания.
4. Контроль за исполнением постановления возложить на главу администрации Ломоносовского территориального округа Администрации муниципального образования "Город Архангельск" Пономареву В.Я.
5. Настоящее постановление вступает в силу по истечении 30 календарных дней со дня его подписания.

Исполняющий обязанности
Главы муниципального образования
"Город Архангельск" **Д.В. Шапошников**

АДМИНИСТРАЦИЯ МУНИЦИПАЛЬНОГО ОБРАЗОВАНИЯ "ГОРОД АРХАНГЕЛЬСК"

П О С Т А Н О В Л Е Н И Е

от 26 декабря 2020 г. № 341

Об утверждении Стандарта оказания муниципальной услуги по библиотечному, библиографическому и информационному обслуживанию пользователей библиотеки

В соответствии с Порядком разработки и утверждения стандартов оказания муниципальных услуг, утвержденным распоряжением мэрии города Архангельска от 12.12.2012 № 3017р, в целях повышения качества оказания и доступности муниципальной услуги по библиотечному, библиографическому и информационному обслуживанию пользователей библиотеки Администрация муниципального образования "Город Архангельск" **постановляет**:

1. Утвердить прилагаемый Стандарт оказания муниципальной услуги по библиотечному, библиографическому и информационному обслуживанию пользователей библиотеки.
2. Управлению культуры и молодежной политики Администрации муниципального образования "Город Архангельск" довести настоящее постановление до муниципального учреждения культуры муниципального образования "Город Архангельск" "Централизованная библиотечная система".
3. Опубликовать постановление в газете "Архангельск – город воинской славы" и на официальном информационном Интернет-портале муниципального образования "Город Архангельск".
4. Настоящее постановление вступает в силу с 1 января 2021 года.

Исполняющий обязанности
Главы муниципального образования
"Город Архангельск" **Д.В. Шапошников**

Приложение
УТВЕРЖДЕН
постановлением Администрации
муниципального образования
"Город Архангельск"
от 26.12.2020 № 341

СТАНДАРТ
оказания муниципальной услуги по библиотечному, библиографическому и информационному обслуживанию пользователей библиотеки

1. Общие положения

1.1. Наименование муниципальной услуги
Библиотечное, библиографическое и информационное обслуживание пользователей библиотеки (далее – муниципальная услуга).
1.2. Содержание муниципальной услуги

Таблица 1

Наименование	Значение
Все виды библиотечного обслуживания	С учетом всех форм

1.3. Условия (формы) оказания муниципальной услуги

Таблица 2

Наименование	Значение
Способы обслуживания	В стационарных условиях
Способы обслуживания	Вне стационара
Способы обслуживания	Удаленно через сеть Интернет

1.4. Категория потребителей муниципальной услуги и их характеристика
Физические лица.
1.5. Орган, осуществляющий функции и полномочия учредителя, или главный распорядитель средств городского бюджета
Управление культуры и молодежной политики Администрации муниципального образования "Город Архангельск".
1.6. Наименования муниципальных учреждений (групп учреждений), оказывающих муниципальную услугу
Муниципальное учреждение культуры муниципального образования "Город Архангельск" "Централизованная библиотечная система" (далее – МУК "ЦБС", учреждение, библиотека).
1.7. Сведения о бесплатности (платности) муниципальной услугидля потребителей муниципальной услуги
Муниципальная услуга оказывается для потребителей на бесплатной основе.
1.8. Правовые акты, регламентирующие оказание муниципальной услуги
Конституция Российской Федерации.
Закон Российской Федерации от 07.02.1992 № 2300-1 "О защите прав потребителей".
Закон Российской Федерации от 09.10.1992 № 3612-1 "Основы законодательства Российской Федерации о культуре".
Федеральный закон от 21.12.1994 № 69-ФЗ "О пожарной безопасности".
Федеральный закон от 29.12.1994 № 77-ФЗ "Об обязательном экземпляре документов".
Федеральный закон от 29.12.1994 № 78-ФЗ "О библиотечном деле".
Федеральный закон от 24.07.1998 № 124-ФЗ "Об основных гарантиях прав ребенка в Российской Федерации".
Федеральный закон от 12.01.1996 № 7-ФЗ "О некоммерческих организациях".
Федеральный закон от 06.10.2003 № 131-ФЗ "Об общих принципах организации местного самоуправления в Российской Федерации".
Федеральный закон от 02.05.2006 № 59-ФЗ "О порядке рассмотрения обращений граждан Российской Федерации".
Федеральный закон от 27.07.2006 № 149-ФЗ "Об информации, информационных технологиях и о защите информации".
Федеральный закон от 27.07.2006 № 152-ФЗ "О персональных данных".
Федеральный закон от 22.07.2008 № 123-ФЗ "Технический регламент о требованиях пожарной безопасности".
Федеральный закон от 29.12.2010 № 436-ФЗ "О защите детей от информации, причиняющей вред их здоровью и развитию".
Постановление Правительства Российской Федерации от 16.09.2020 № 1479 "Об утверждении правил противопожарного режима в Российской Федерации".
"ВППБ 13-01-94 Правила пожарной безопасности для учреждений культуры Российской Федерации" (введены в действие приказом Министерства культуры Российской Федерации от 01.11.1994 № 736).
постановление Министерства труда и социального развития Российской Федерации от 03.02.1997 № 6 "Об утверждении межотраслевых норм временина работы, выполняемые в библиотеках".
Закон Архангельской области от 21.01.1999 № 108-20-ОЗ "О политикев сфере культуры Архангельской области".
Закон Архангельской области от 08.04.2003 № 165-21-ОЗ "Об обязательном экземпляре документов Архангельской области".
Закон Архангельской области от 10.11.2005 № 109-6-ОЗ "О библиотекахи библиотечном деле в Архангельской области".
Устав муниципального образования "Город Архангельск".

2. Требования к оказанию муниципальной услуги

2.1. Документы, необходимые для получения муниципальной услуги
При первом посещении МУК "ЦБС" необходимо предъявить:
документ, удостоверяющий личность потребителя муниципальной услуги (паспорт гражданина Российской Федерации);
документ, удостоверяющий личность родителя (законного представителя) потребителя муниципальной услуги в возрасте до 14 лет (паспорт гражданина Российской Федерации);
поручительство на библиотечное обслуживание родителя (законного представителя) потребителя муниципальной услуги в возрасте до 14 лет согласно приложению № 1 к настоящему Стандарту.
На основе предоставленных документов работник МУК "ЦБС" заполняет формуляр читателя, регистрационную карточку и читательский билет.
2.2. Порядок получения муниципальной услуги
2.2.1. Порядок принятия заявки от потребителя муниципальной услуги (заявителя)
Принятие заявки осуществляется при личном обращении заявителяв МУК "ЦБС". За потребителя муниципальной услуги в возрасте до 14 лет подачу заявки осуществляет его родитель (законный представитель).
2.2.2. Рассмотрение заявки
Рассмотрение заявки осуществляется при первом посещении заявителем МУК "ЦБС" по предъявлению документа, удостоверяющего личность заявителя (паспорт гражданина Российской Федерации).
2.2.3. Порядок принятия решения об удовлетворении заявки
Право на библиотечное, библиографическое и информационное обслуживание потребителя муниципальной услуги наступает с момента оформления формуляра читателя, согласия на обработку персональных данных согласно приложению № 2 к настоящему Стандарту, заполнения регистрационной карточки читателя и выдачи читательского билета.
Для оформления регистрационной карточки читателя заявитель предоставляет следующие сведения о потребителе муниципальной услуги: фамилия, имя, отчество, год рождения, сведения о регистрации по месту жительства (адрес фактического проживания), паспортные данные, образование, место учебы, работы, занимаемая должность, телефон, адрес электронной почты.
Заявитель должен ознакомиться с Правилами пользования МУК "ЦБС" и письменно подтвердить свое согласие с ними подписью на формуляре читателя.
Формуляр читателя предназначен для учета пользователей библиотеки, контроля и учета выданных и возвращенных им произведений печати и других документов библиотечного фонда, и анализа чтения. Документом, предоставляющим право пользования услугами библиотеки, содержащим основные сведения о потребителе муниципальной услуги является читательский билет. Читательский билет предъявляется при каждом посещении библиотеки.
Потребитель муниципальной услуги, не имеющий регистрации в городе Архангельске, обслуживается в читальном зале.
2.2.4. Основания для отказа в оказании муниципальной услуги
В оказании муниципальной услуги может быть отказано в случаях:
непредставления заявителем документа, удостоверяющего личность (паспорта гражданина Российской Федерации), или читательского билета;
несообщения заявителем сведений, указанных в подпункте 2.2.3 настоящего Стандарта;
обращения в дни и часы, в которые МУК "ЦБС" закрыто для посещений;
несоблюдения потребителем муниципальной услуги Правил пользования МУК "ЦБС".
2.2.5. Очередность оказания муниципальной услуги
Оказание муниципальной услуги осуществляется в порядке очередности поступления заявок.
2.2.6. Информирование потребителя муниципальной услуги (заявителя) о принятом решении
Информирование потребителя муниципальной услуги (заявителя) о принятом решении осуществляется в устной форме.
2.2.7. Особенности принятия решений об оказании муниципальной услуги отдельным категориям граждан
Особенности принятия решений об оказании муниципальной услуги отдельным категориям граждан отсутствуют.
2.2.8. Срок оказания муниципальной услуги
Оказание муниципальной услуги начинается с момента принятия решения об удовлетворении заявки. Сроки пользования документами библиотечного фонда устанавливаются правилами пользования МУК "ЦБС".
2.2.9. Другие положения, характеризующие требования к оказанию муниципальной услуги
Другие положения, характеризующие требования к оказанию муниципальной услуги, отсутствуют.
2.3. Требования к муниципальным учреждениям, оказывающим муниципальную услугу
2.3.1. Документы, в соответствии с которыми функционирует муниципальное учреждение
Устав учреждения.
Свидетельство о государственной регистрации учреждения.
Свидетельство о постановке на учет юридического лица в налоговом органе по месту нахождения на территории Российской Федерации.
Свидетельство о внесении записи в Единый государственный реестр юридических лиц.
2.3.2. Режим работы муниципального учреждения
Режим работы определяется локальным нормативным актом МУК "ЦБС".

2.3.3. Условия размещения муниципального учреждения

МУК "ЦБС", его обособленные филиалы должны быть размещеныв специально предназначенных или приспособленных зданиях и помещениях, доступных для населения. Здания и помещения МУК "ЦБС" должны соответствовать санитарно-эпидемиологическим требованиям и правилам пожарной безопасности для учреждений культуры Российской Федерации. В МУК "ЦБС" должны соблюдаться все необходимые условия для обеспечения сохранности библиотечного фонда в соответствии с установленными нормами размещения, освещения, состояния воздуха, температурного режима.

2.3.4. Материально-техническое обеспечение оказания муниципальной услуги

Помещения МУК "ЦБС" должны быть разделены на две функциональные зоны:

читательскую (зона обслуживания);

служебно-производственную.

Технические средства МУК "ЦБС" должны включать компьютерную технику, средства копирования документов, средства связи, средства пожарной и охранной сигнализации. Специальное оборудование, аппаратура и приборы, строительные материалы должны отвечать требованиям стандартов качества, условиям технического соответствия, других нормативных документов и обеспечивать безопасность, надежность и надлежащее качество предоставляемой услуги.

Оборудование используется по назначению в соответствии с технической документацией, содержится в исправном состоянии, подлежит систематической проверке.

2.3.5. Кадровое обеспечение оказания муниципальной услуги

МУК "ЦБС" должно располагать необходимым числом библиотечных работников и вспомогательного персонала в соответствии со штатным расписанием.

Подбор персонала в учреждение должен осуществляться в соответствии:

с профессиональными квалификационными группами должностей работников культуры, искусства и кинематографии, утвержденными приказом Министерства здравоохранения и социального развития Российской Федерации от 31.08.2007 № 570;

профессиональными квалификационными группами общеотраслевых должностей руководителей, специалистов и служащих, утвержденными приказом Министерства здравоохранения и социального развития Российской Федерации от 29.05.2008 № 247н;

профессиональными стандартами, утвержденными Министерством труда и социальной защиты Российской Федерации.

Каждый специалист должен иметь соответствующее образование, квалификацию, профессиональную подготовку, обладать знаниями и опытом, необходимым для выполнения возложенных на него обязанностей.

К каждому сотруднику библиотеки, непосредственно обеспечивающему оказание услуги, предъявляются следующие требования:

поддерживать в опрятном состоянии рабочее место и обеспечивать комфортность пребывания потребителей муниципальной услуги в библиотеке;

проявлять к потребителям муниципальной услуги максимальную вежливость, внимание, терпение;

поддерживать высокий уровень квалификации, находить и применять наиболее эффективные и экономичные способы решения поставленных задач.

2.3.6. Должностные лица в муниципальном учреждении, ответственныеза оказание муниципальной услуги

Директор МУК "ЦБС" несет полную ответственность за соблюдение требований настоящего Стандарта и определяет основные цели, задачи и направления деятельности МУК "ЦБС" в области совершенствования качества, оказываемой муниципальной услуги.

Директор учреждения обязан:

обеспечить разъяснение и доведение настоящего Стандарта до всех работников МУК "ЦБС", а также непосредственных потребителей муниципальной услуги, родителей (законных представителей) потребителей муниципальной услуги в возрасте до 14 лет;

организовать информационное обеспечение процесса оказания муниципальной услуги в соответствии с требованиями настоящего Стандарта;

организовать внутренний контроль за соблюдением настоящего Стандарта;

обеспечить выработку предложений по совершенствованию процедуры оказания муниципальной услуги и настоящего Стандарта.

2.4. Основания для досрочного прекращения либо приостановления оказания муниципальной услуги

Досрочное прекращение оказания муниципальной услуги производитсяпо следующим основаниям:

исключение муниципальной услуги из Общероссийского базового (отраслевого) перечня (классификатора) государственных и муниципальных услуг, оказываемых физическим лицам;

перераспределение полномочий, повлекших исключение из компетенции МУК "ЦБС" полномочий по оказанию муниципальной услуги;

реорганизация или ликвидация МУК "ЦБС".

Оказание муниципальной услуги приостанавливается в следующих случаях:

нарушения МУК "ЦБС" требований к качеству и условиям оказания муниципальной услуги, установленных муниципальным заданием и настоящим Стандартом;

совершения противоправных действий, грубых и неоднократных нарушений потребителем муниципальной услуги Правил пользования МУК "ЦБС";

невозврата потребителем муниципальной услуги документов библиотечного фонда, ранее предоставленных во временное пользование на дом.

2.5. Результат оказания муниципальной услуги

Качественное и своевременное выполнение библиотечных, библиографических и информационных запросов потребителя муниципальной услуги путем предоставления информации о наличии документов библиотечного фонда, выдачи во временное пользование документов библиотечного фонда.

2.6. Показатели, характеризующие качество муниципальной услуги

Таблица 3

Наименование показателя	Единица измерения	Формула расчета	Источник информации о значении показателя (исходных данных для его расчета)
Динамика посещений пользователей библиотеки по сравнению с предыдущим годом	Процент	($Пос_{тек}$/$Пос_{прошл}$) x100% <1>	Дневники работы библиотек, форма федерального статистического наблюдения 6-НК

<1> Постек – общее количество посещений пользователей на отчетный период текущего года, Поспрошл - общее количество посещений пользователей за аналогичный период прошлого года.

2.7. Порядок информирования потенциальных потребителей муниципальной услуги

Таблица 4

Способ информирования	Состав размещаемой информации	Частота обновления информации
1	2	3
Размещение информации на официальном информационном Интернет-портале муниципального образования "Город Архангельск"	Наименование учреждения, место нахождения, оказываемые муниципальные услуги, настоящий Стандарт, иная информация в соответствии с Федеральным законом от 07.02.1992 № 2300-1 "О защите прав потребителей"	Не менее одного раза в год
Размещение информации на информационных стендах (в уголках потребителей муниципальной услуги), на официальном сайте МУК "ЦБС"	Наименование, местонахождение МУК "ЦБС" и его обособленных филиалов, информация о режиме работы, справочных телефонах, о специалистах учреждения, информация об объемах оказываемой муниципальной услуги, порядке подачи жалоб и предложений, иная информация о деятельности учреждения в соответствии с требованиями законодательства Российской Федерации	По мере необходимости
Размещение информации в средствах массовой информации	Информация о деятельности учреждения в соответствии с требованиями законодательства Российской Федерации	По мере необходимости
Размещение информации на Официальном сайте Российской Федерации для размещения информации о государственных (муниципальных) учреждениях	В соответствии с требованиями Федерального закона от 12.01.1996 № 7-ФЗ "О некоммерческих организациях"	Не позднее пяти рабочих дней, следующихза днем принятия документов или внесения изменений в документы

2.8. Порядок и сроки подачи, регистрации и рассмотрения жалоб (претензий) на несоответствующее оказание муниципальной услуги, на несоблюдение Стандарта соответствующей муниципальной услуги

Порядок обжалования действия (бездействия) должностного лица, а также принимаемого им решения при оказании муниципальной услуги определяется в соответствии с Федеральным законом от 02.05.2006 № 59-ФЗ"О порядке рассмотрения обращений граждан Российской Федерации".

2.9. Порядок контроля за оказанием муниципальной услуги

Организация обеспечения качества и доступности оказания муниципальной услуги, описываемой в настоящем Стандарте, достигается посредством реализации контрольных мероприятий. Контроль за деятельностью МУК "ЦБС" осуществляется посредством процедур внутреннего и внешнего контроля.

2.9.1. Внутренний контроль

Внутренний контроль подразделяется на:

а) оперативный контроль (по выявленным проблемным фактам и жалобам, касающимся качества оказания муниципальной услуги);

б) плановый контроль:

тематический контроль (по определенной теме или направлению деятельности МУК "ЦБС");

комплексный контроль.

Выявленные недостатки по оказанию муниципальной услуги анализируютсяпо каждому конкретному случаю с рассмотрением на совещаниях при директоре МУК "ЦБС, принятием мер к их устранению, вынесением дисциплинарных взысканий (если будет установлена вина работника МУК "ЦБС" в некачественном оказании муниципальной услуги).

2.9.2. Внешний контроль

Таблица 5

Формы контроля	Периодичность	Органы, осуществляющие контроль за оказанием муниципальной услуги
1	2	3
1. Предварительный контроль	В соответствии с планом контроля за деятельностью муниципальных учреждений культуры, утверждаемым приказом начальника управления культуры и молодежной политики Администрации муниципального образования "Город Архангельск"	Управление культуры и молодежной политики Администрации муниципального образования "Город Архангельск"
2. Текущий контроль	Не реже одного раза в год	Управление культуры и молодежной политики Администрации муниципального образования "Город Архангельск"
3. Последующий контроль	По мере необходимости	Управление культуры и молодежной политики Администрации муниципального образования "Город Архангельск"

Приложение № 1
к Стандарту оказания муниципальной услуги
по библиотечному, библиографическому
и информационному обслуживанию
пользователей библиотеки

ПОРУЧИТЕЛЬСТВО
на библиотечное обслуживание

Прошу записать моего (ю) _____
_____
(фамилия, имя, отчество несовершеннолетнего сына (дочь) (год рождения, школа, класс)

в библиотеку (муниципальное учреждение культуры муниципального образования "Город Архангельск" "Централизованная библиотечная система" (МУК "ЦБС").

Я законный представитель несовершеннолетнего _____
_____
(фамилия, имя, отчество представителя)

гарантирую своевременное возвращение документов библиотечного фонда в библиотеку и компенсацию ущерба, порчу или утерю, согласно Правил пользования МУК "ЦБС". Предоставление документов из библиотечных фондов сверх срока пользования, установленного правилами пользования библиотекой, оплачивать в соответствии с Тарифами на услуги (работы), оказываемые (выполняемые) МУК "ЦБС" для граждан и юридических лиц за плату.

Паспортные данные (серия, номер паспорта, когда и кем выдан)
_____
_____

Сведения о регистрации по месту жительства. Адрес фактического проживания
_____
_____

Место работы, должность _____
Телефон, адрес электронной почты _____
_____

С правилами пользования ознакомлен и согласен _____ (подпись)

"_____" _____ 20___ г.

Приложение № 2
к Стандарту оказания муниципальной услуги
по библиотечному, библиографическому
и информационному обслуживанию
пользователей библиотеки

СОГЛАСИЕ
на обработку персональных данных

Я, _____(Ф.И.О.) _____
_____, паспорт серии _____ № _____ зарегистрирован по адресу _____
_____ _____,

законный представитель несовершеннолетнего _____
_____
(фамилия, имя ребенка)

в соответствии с Федеральным законом от 27.07.2006 № 152-ФЗ"О персональных данных" своей волей и в своем интересе даю согласие муниципальному учреждению культуры муниципального образования "Город Архангельск" "Централизованная библиотечная система" (далее – МУК "ЦБС", учреждение) на обработку (сбор, запись, систематизацию, накопление, хранение, уточнение (обновление, изменение), извлечение, использование, передачу (распространение, предоставление, доступ), обезличивание, блокирование, удаление, уничтожение) моих и моего ребенка персональных данных с использованием или без использования средств автоматизации:

фамилия, имя, отчество; год рождения; сведения о регистрации по месту пребывания или адрес фактического проживания; телефон; паспортные данные (серия, номер паспорта, когда и кем выдан, сведения о регистрации по месту жительства); образование; место работы, учебы; занимаемая должность; адрес электронной почты, в целях:

исполнения библиотекой Федерального закона от 29.12.1994 № 78-ФЗ "О библиотечном деле", Закона Архангельской области от 10.11.2005 № 109-6-ОЗ "О библиотеках и библиотечном деле в Архангельской области"; постановления Правительства Российской Федерации от 10.09.2007 № 575 "Правила оказания телематических услуг связи"; постановления Федеральной службы государственной статистики (Росстат) от 11.07.2005 № 43 "Об утверждении статистического инструментария для организации Роскультурой статистического наблюдения за деятельностью организаций культуры, искусства и кинематографии"; повышения оперативности и качества обслуживания, организации адресного, дифференцированного и индивидуального обслуживания; обеспечения сохранности имущества библиотеки в соответствии с Федеральным законом от 29.12.1994 № 78-ФЗ "О библиотечном деле".

Я предоставляю персональные данные и даю согласие на их обработкуна условиях конфиденциальности, соблюдения моих прав на неприкосновенность частной жизни, личную и семейную тайну, соблюдение требований Федерального закона от 27.07.2006 № 152-ФЗ "О персональных данных" в части прав субъекта персональных данных.

Даю свое согласие на осуществление прямых контактов библиотеки со мной с помощью средств связи (почтовых отправлений, телефона, электронной почты) с целью информирования о моей задолженности перед библиотекой, новых услугах, поступлениях литературы и проводимых в библиотеке мероприятиях. Настоящее согласие действует в течение трех лет с момента последнего уточнения моих персональных данных (перерегистрации), либо до момента моего отзыва настоящего согласия на обработку персональных данных, выраженного мною лично в письменной форме.

Признаю за библиотекой право на сохранение и обработку моих персональных данных дольше указанного выше срока действия согласияв случае, если по истечению этого срока я не компенсирую причиненный библиотеке ущерб, буду иметь перед библиотекой задолженность: взятыево временное пользование и не возвращенные в установленный срок документов библиотечного фонда или не внесенную плату за оказанные услуги.

Подтверждаю, что ознакомлен(а) с положениями Федерального законаот 27.07.2006 № 152-ФЗ "О персональных данных". Права и обязанности в области защиты персональных данных мне разъяснены.

"____"_____ 20__ г. _____ _____
подпись пользователя расшифровка подписи

АДМИНИСТРАЦИЯ МУНИЦИПАЛЬНОГО ОБРАЗОВАНИЯ
"ГОРОД АРХАНГЕЛЬСК"

П О С Т А Н О В Л Е Н И Е

от 26 декабря 2020 г. № 342

О внесении изменения в пункт 1 постановления
Администрации муниципального образования
"Город Архангельск" от 11 декабря 2020 года № 223

В связи с технической ошибкой Администрация муниципального образования "Город Архангельск" **постановляет**:

1. Внести изменение в пункт 1 постановления Администрации муниципального образования "Город Архангельск" от 11 декабря 2020 года № 223 "Об утверждении карты-схемы границ прилегающих территорий", заменив слова "кадастровый номер земельного участка 29:22:071401:79" словами "кадастровый номер объекта капитального строительства 29:22:071401:79".

2. Опубликовать постановление в газете "Архангельск – город воинской славы" и на официальном информационном Интернет-портале муниципального образования "Город Архангельск".

Исполняющий обязанности
Главы муниципального образования
"Город Архангельск" **Д.В. Шапошников**

АДМИНИСТРАЦИЯ МУНИЦИПАЛЬНОГО ОБРАЗОВАНИЯ
"ГОРОД АРХАНГЕЛЬСК"

П О С Т А Н О В Л Е Н И Е

от 29 декабря 2020 г. № 354

О внесении изменений в постановление Администрации
муниципального образования "Город Архангельск"
от 18.05.2018 № 626

1. Внести в постановление Администрации муниципального образования "Город Архангельск" от 18.05.2018 № 626 "Об определении органов Администрации муниципального образования "Город Архангельск", специально уполномоченных на осуществление переданных государственных полномочий Архангельской области по осуществлению финансового обеспечения оплаты стоимости набора продуктов питания в оздоровительных лагерях с дневным пребыванием детей в каникулярное время" изменения, заменив в наименовании и по тексту абзаца первого пункта 1 слова "оздоровительные лагеря" в соответствующем падеже словами "организации отдыха детей и их оздоровления" в соответствующем падеже.

2. Опубликовать постановление в газете "Архангельск – город воинской славы" и на официальном информационном Интернет-портале муниципального образования "Город Архангельск".

3. Настоящее постановление вступает в силу с момента подписания и распространяется на правоотношения, возникшие с 3 апреля 2020 года.

Глава муниципального образования
"Город Архангельск" **Д.А. Морев**

АДМИНИСТРАЦИЯ МУНИЦИПАЛЬНОГО ОБРАЗОВАНИЯ "ГОРОД АРХАНГЕЛЬСК"

П О С Т А Н О В Л Е Н И Е

от 29 декабря 2020 г. № 357

Об ограничении движения грузовых транспортных средств на путепроводе на ПК 10+22,7 по улице Кировской над подъездными железнодорожными путями к СЦБК в г. Архангельске

В соответствии со статьей 16 Федерального закона от 06.10.2003 № 131-ФЗ "Об общих принципах организации местного самоуправления в Российской Федерации", статьей 14 Федерального закона от 10.12.1995 № 196-ФЗ "О безопасности дорожного движения", на основании проведенного в 2017 году предпроектного обследования Администрация муниципального образования **постановляет**:

1. Ввести с 1 января по 31 декабря 2021 года ограничение движения по путепроводу на ПК 10+22,7 над подъездными железнодорожными путями к СЦБК по улице Кировской грузовых транспортных средств с массой 13,5 тонн и более и ограничение максимальной скорости движения транспортных средств 40 км/час.
2. Департаменту транспорта, строительства и городской инфраструктуры Администрации муниципального образования "Город Архангельск" проверить наличие ранее установленных соответствующих дорожных знаков по организации движения транспортных средств.
3. Опубликовать постановление в газете "Архангельск – город воинской славы" и на официальном информационном Интернет-портале муниципального образования "Город Архангельск".
4. Контроль за исполнением постановления возложить на директора департамента транспорта, строительства и городской инфраструктуры Администрации муниципального образования "Город Архангельск" Прилепина В.Е.

Глава муниципального образования
"Город Архангельск" **Д.А. Морев**

АДМИНИСТРАЦИЯ МУНИЦИПАЛЬНОГО ОБРАЗОВАНИЯ "ГОРОД АРХАНГЕЛЬСК"

П О С Т А Н О В Л Е Н И Е

от 29 декабря 2020 г. № 358

Об утверждении Плана мероприятий в сфере социальной политики на 2021 год и на плановый период 2022 и 2023 годов и о признании утратившими силу отдельных постановлений Администрации муниципального образования "Город Архангельск"

1. Утвердить прилагаемый План мероприятий в сфере социальной политики на 2021 год и плановый период 2022 и 2023 годов.
2. Установить, что финансовое обеспечение расходных обязательств, связанных с реализацией настоящего постановления, осуществляется за счет средств городского бюджета на указанные цели на 2021 год и на плановый период 2022 и 2023 годов.
3. Признать утратившими силу следующие постановления Администрации муниципального образования "Город Архангельск":
от 31.12.2019 № 2244 "Об утверждении Плана мероприятий в сфере социальной политики на 2020 год";
от 28.04.2020 № 730 "О внесении изменений в План мероприятий в сфере социальной политики на 2020 год";
от 21.09.2020 № 1547 "О внесении изменений в План мероприятий в сфере социальной политики на 2020 год";
от 30.10.2020 № 1768 "О внесении изменений в План мероприятий в сфере социальной политики на 2020 год".
4. Опубликовать постановление в газете "Архангельск - город воинской славы" и на официальном информационном Интернет-портале муниципального образования "Город Архангельск".
5. Настоящее постановление вступает в силу с 1 января 2021 года.

Глава муниципального образования
"Город Архангельск" **Д.А. Морев**

Приложение
УТВЕРЖДЕН
постановлением Администрации
муниципального образования
"Город Архангельск"
от 29.12.2020 № 358

ПЛАН
мероприятий в сфере социальной политики на 2021 год и на плановый период 2022 и 2023 годов

Таблица

№ п/п	Наименование мероприятия	Месяц проведения	Сумма, тыс. руб.			Исполнители
			2021	2022	2023	
1	2	3	4			5
1.	Общегородские социально значимые мероприятия:					Управление по вопросам семьи, опеки и попечительства Администрации муниципального образования "Город Архангельск"
1.1	День памяти о россиянах, исполнявших служебный долг за пределами Отечества, и День вывода войск из Афганистана (15 февраля)	Февраль	8,1	8,1	8,1	
1.2	День защитников Отечества (23 февраля)	Февраль	21,2	21,2	21,2	
1.3	Международный женский день (8 марта)	Март	72,9	72,9	72,9	
1.4	День Победы (9 мая)	Май	26,7	26,7	26,7	
1.5	Международный день семьи (15 мая) (вручение специального диплома "Признательность")	Май	10,0	10,0	10,0	
1.6	День знаний (1 сентября)	Август	25,3	25,3	25,3	
1.7	День пожилых людей (1 октября)	Сентябрь-Октябрь	25,0	25,0	25,0	
1.8	День открытия мемориала "Площадь памяти" (19 октября)	Октябрь	8,1	8,1	8,1	
1.9	День ввода войск в Чеченскую Республику и День памяти воинов, погибших при проведении контртеррористической операции в Чеченской Республике (11 декабря)	Декабрь	53,1	53,1	53,1	
1.10	День ввода войск в Афганистан (25 декабря)	Декабрь	8,1	8,1	8,1	
2.	Мероприятия для граждан старшего поколения:					
2.1	Проведение мероприятий, посвященных памятным датам ветеранов	В течение года	496,5	496,5	496,5	
3.	Мероприятия для членов семей погибших военнослужащих:					
3.1	Проведение мероприятий, посвященных памятным датам членов семей погибших военнослужащих	В течение года	56,5	56,5	56,5	
3.2	День матери	Ноябрь	78,0	78,0	78,0	
4.	Мероприятия для семей, имеющих детей:					
4.1	Праздник для приемных семей "Семьи открытые сердца"	Май	10,0	10,0	10,0	
4.2	Праздник для приемных семей "День аиста"	Сентябрь	45,5	45,5	45,5	
4.3	Проведение конференций, круглых столов, семинаров и совещаний по вопросам реализации семейной политики	В течение года	14,3	14,3	14,3	
4.4	Проведение культурно-досугового мероприятия "Новогоднее ассорти" для детей-сирот, воспитывающихся в замещающих семьях	Декабрь	325,0	325,0	325,0	
	Итого		1284,3	1284,3	1284,3	

АДМИНИСТРАЦИЯ МУНИЦИПАЛЬНОГО ОБРАЗОВАНИЯ "ГОРОД АРХАНГЕЛЬСК"

П О С Т А Н О В Л Е Н И Е

от 30 декабря 2020 г. № 362

О внесении изменения в приложение к постановлению Администрации муниципального образования "Город Архангельск" от 27 мая 2020 года № 925

В соответствии с областным законом от 23 сентября 2004 года № 259-внеоч.-ОЗ "О реализации государственных полномочий Архангельской области в сфере правового регулирования организации и осуществления местного самоуправления", разделом 15 Правил благоустройства города Архангельска, утвержденных решением Архангельской городской Думы от 25.10.2017 № 581, Администрация муниципального образования "Город Архангельск" **постановляет**:

1. Внести в приложение к постановлению Администрации муниципального образования "Город Архангельск" от 27 мая 2020 года № 925 "Об утверждении карты-схемы границ прилегающих территорий" изменение, изложив его в новой прилагаемой редакции.
2. Опубликовать настоящее постановление в газете "Архангельск – город воинской славы" и на официальном информационном Интернет-портале муниципального образования "Город Архангельск".

Глава муниципального образования
"Город Архангельск" **Д.А. Морев**

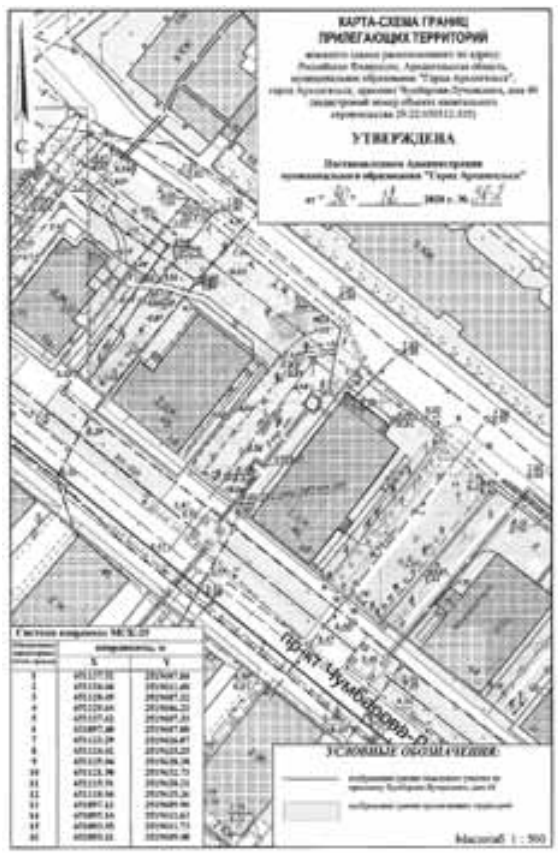

АДМИНИСТРАЦИЯ МУНИЦИПАЛЬНОГО ОБРАЗОВАНИЯ "ГОРОД АРХАНГЕЛЬСК"

П О С Т А Н О В Л Е Н И Е

от 30 декабря 2020 г. № 363

О внесении изменений в приложение № 2 к постановлению Администрации муниципального образования "Город Архангельск" от 06.12.2018 № 1503

1. Внести в приложение № 2 к постановлению Администрации муниципального образования "Город Архангельск" от 06.12.2018 № 1503 "О плате за содержание жилого помещения для нанимателей жилых помещений по договорам социального найма и договорам найма жилых помещений в многоквартирных домах муниципального образования "Город Архангельск", о внесении изменений в приложение к постановлению Администрации муниципального образования "Город Архангельск" от 02.08.2016 № 887 и о признании утратившим силу приложения к постановлению Администрации муниципального образования "Город Архангельск" от 03.05.2017 № 457" (с изменениями) следующие изменения:
в графе 3 строки 13 цифры "19,48" заменить цифрами "14,16";
в графе 3 строки 58 цифры "19,48" заменить цифрами "14,16";
в графе 3 строки 59 цифры "21,31" заменить цифрами "20,69";
в графе 3 строки 63 цифры "19,48" заменить цифрами "14,16".
2. Опубликовать постановление в газете "Архангельск – город воинской славы" и на официальном информационном Интернет-портале муниципального образования "Город Архангельск".
3. Настоящее постановление вступает в силу с момента опубликования и распространяется на правоотношения, возникшие с 1 декабря 2020 года.

Глава муниципального образования
"Город Архангельск" **Д.А. Морев**

АДМИНИСТРАЦИЯ МУНИЦИПАЛЬНОГО ОБРАЗОВАНИЯ "ГОРОД АРХАНГЕЛЬСК"

П О С Т А Н О В Л Е Н И Е

от 30 декабря 2020 г. № 364

О внесении изменений в постановление Администрации муниципального образования "Город Архангельск" от 26.12.2016 № 1487 и Порядок организации одноразового горячего питания детей из малоимущих семей, обучающихся в муниципальных образовательных учреждениях муниципального образования "Город Архангельск", реализующих образовательные программы начального общего, основного общего, среднего общего образования

1. Внести изменения в постановление Администрации муниципального образования "Город Архангельск" от 26.12.2016 № 1487 "О Порядке организации одноразового горячего питания детей из малоимущих семей, обучающихся в муниципальных образовательных учреждениях муниципального образования "Город Архангельск", реализующих образовательные программы начального общего, основного общего, среднего общего образования", (с изменениями), исключив в наименовании и по тексту слова "начального общего,".
2. Внести изменения в Порядок организации одноразового горячего питания детей из малоимущих семей, обучающихся в муниципальных образовательных учреждениях муниципального образования "Город Архангельск", реализующих образовательные программы начального общего, основного общего, среднего общего образования, утвержденный постановлением Администрации муниципального образования "Город Архангельск" от 26.12.2016 № 1487 (с изменениями и дополнением), исключив в наименовании, по тексту и в нумерационных заголовках приложений слова "начального общего,".
3. Опубликовать постановление в газете "Архангельск – город воинской славы" и на официальном информационном Интернет-портале муниципального образования "Город Архангельск".
4. Настоящее постановление вступает в силу с 1 января 2021 года и действует по 31 декабря 2022 года.

Глава муниципального образования
"Город Архангельск" **Д.А. Морев**

АДМИНИСТРАЦИЯ МУНИЦИПАЛЬНОГО ОБРАЗОВАНИЯ "ГОРОД АРХАНГЕЛЬСК"

П О С Т А Н О В Л Е Н И Е

от 30 декабря 2020 г. № 365

О внесении изменений в Перечень избирательных участков для проведения голосования и подсчета голосов избирателей на выборах, проводимых на территории муниципального образования"Город Архангельск", и их границы

В соответствии с Федеральным законом от 12.06.2002 № 67-ФЗ "Об основных гарантиях избирательных прав и права на участие в референдуме граждан Российской Федерации", с учетом предложений глав администраций территориальных округов Администрации муниципального образования "Город Архангельск" об изменении границ избирательных участков, мест нахождения участковых комиссий и помещений для голосования, согласованных с соответствующими территориальными избирательными комиссиями, Администрация муниципального образования "Город Архангельск" **постановляет**:

1. Внести в Перечень избирательных участков для проведения голосования и подсчета голосов избирателей на выборах, проводимых на территории муниципального образования "Город Архангельск", и их границы, утвержденный постановлением Администрации муниципального образования "Город Архангельск" от 29 сентября 2017 года № 1137 (с изменениями и дополнениями), следующие изменения:
1) в избирательном участке № 6 слова "Адмирала Макарова, дома: 1, 1 корп. 1, 1 корп. 5, 2, 2 корп. 1, 2 корп. 2, 2 корп. 3, 2 корп. 4, 2 корп. 5, 2 корп. 6, 3, 3 корп. 1, 3 корп. 2, 4, 4 корп. 1, 5, 5 корп. 1, 6, 6 корп. 1, 7, 7 корп. 1, 8, 8 корп. 1, 8 корп. 2, 8 корп. 3, 9,

9 корп. 1, 9 корп. 2, 9 корп. 4, 10, 10 корп. 1, 10 корп. 2, 11, 11 корп. 1, 11 корп. 2, 11 корп. 3, 12, 12 корп. 1, 13, 13 корп. 1, 14, 14 корп. 1, 15, 15 корп. 1, 16, 17, 18, 19, 19 корп. 1, 19 корп. 2, 20, 21, 22, 24, 24 корп. 1, 27, 28, 29, 29 корп. 1, 29 корп. 2, 30, 30 корп. 1, 30 корп. 2, 30 корп. 3, 31, 31 корп. 1, 31 корп. 2, 32, 32 корп. 1, 32 корп. 2, 34, 35, 36, 37, 39, 41, 41 корп. 1, 42, 42 корп. 1, 42 корп. 2, 43, 44, 44 корп. 2;" заменить словами "Адмирала Макарова, дома: 1, 1 корп. 1, 1 корп.5, 2, 2 корп. 1, 2 корп. 2, 2 корп. 3, 2 корп. 4, 2 корп. 5, 2 корп. 6, 3, 3 корп. 1, 3 корп. 2, 4, 4 корп. 1, 5, 5 корп. 1, 6, 6 корп. 1, 7, 7 корп. 1, 8, 8 корп. 1, 8 корп. 2, 8 корп. 3, 9, 9 корп. 1, 9 корп. 2, 9 корп. 4, 9 корп. 5, 10, 10 корп. 1, 10 корп. 2, 11, 11 корп. 1, 11 корп. 2, 11 корп. 3, 12, 12 корп. 1, 13, 13 корп. 1, 14, 14 корп. 1, 15, 15 корп. 1, 16, 17, 18, 19, 19 корп. 1, 19 корп. 2, 20, 21, 22, 24, 24 корп. 1, 27, 28, 29, 29 корп. 1, 29 корп. 2, 30, 30 корп. 1, 30 корп. 2, 30 корп. 3, 31, 31 корп. 1, 31 корп. 2, 32, 32 корп. 1, 32 корп. 2, 34, 35, 36, 37, 39, 41, 41 корп. 1, 42, 42 корп. 1, 42 корп. 2, 43, 44, 44 корп. 2;";

2) в избирательных участках № 9, 10 и 11 слова "Средняя школа № 93" заменить словами "Средняя школа № 93 имени 77-й Гвардейской Московско-Черниговской стрелковой дивизии";

3) избирательный участок № 9 дополнить строкой следующего содержания:

"посёлок Турдеевск";

4) в избирательном участке № 9 слова "Заводская, дом 1;" заменить словами "Заводская, дома: 1, 8;";

5) в избирательном участке № 10:

слова "КИЗ Собор" заменить словами "Территория КИЗ Собор";

слова "Третья линия, дома: 1, 2, 3, 4, 6, 7, 8, 9, 10, 10 корп. 1, 11, 11 корп. 1, 12, 12 корп. 1, 13, 13 корп. 1, 13 корп. 2, 14, 14 корп. 1, 15, 15 корп. 3, 16 корп. 1, 17 корп. 1, 18, 19, 20, 20 корп. 1, 20 корп. 2, 21, 21 корп. 2, 22, 23, 24, 25, 26, 27, 29, 29 корп. 1, 31, 31 корп. 1, 33, 33 корп. 1, 34, 34 корп. 2, 36, 37, 38, 39, 40, 41, 42, 43, 44, 56;" заменить словами "Третья линия, дома: 1, 2, 3, 4, 5, 6, 7, 8, 9, 10, 10 корп. 1, 11, 11 корп. 1, 12, 12 корп. 1, 13, 13 корп. 1, 13 корп. 2, 14, 14 корп. 1, 15, 15 корп. 3, 16 корп. 1, 17 корп. 1, 18, 19, 20, 20 корп. 1, 20 корп.2, 21, 21 корп. 2, 22, 23, 24, 25, 26, 27, 29, 29 корп. 1, 31, 31 корп.1, 33, 33 корп. 1, 34, 34 корп. 2, 36, 37, 38, 39, 40, 41, 42, 43, 44, 56;";

слова "Дорожников, дома: 1, 2, 3, 4, 106, 130, 131, 138, 142, 144, 146, 148, 149, 164, 170, 171, 175;"; заменить словами "Дорожников, дома: 1, 2, 3, 4, 106, 108, 129, 129 корп.1, 129 корп.2, 130, 131, 133, 134, 142, 138, 144, 146, 148, 149, 164, 170, 171, 175;";

6) избирательный участок № 11 дополнить строкой следующего содержания:

"посёлок Лесная речка";

7) в избирательных участках № 12 и 13 слова "Средняя школа № 34" заменить словами "Средняя школа № 34 имени А.И. Клепача";

8) в избирательном участке № 12:

слова "Тяговая, дома: 1, 2, 3, 4, 5, 6, 6 корп. 1, 7, 8, 9, 10, 11, 14, 15, 17, 19, 20, 21, 22, 23, 24, 25, 26, 27, 28, 29, 30, 31, 32, 33, 34, 35, 36, 38, 39, 40, 41, 42, 43, 44, 44 корп. 1, 45, 46, 47, 48, 49, 51, 51 корп. 1, 52, 53, 53 корп. 1, 54, 54 корп. 1, 55, 56, 57, 58, 59, 60, 61, 62, 63, 64, 65, 66, 67, 68, 69, 70, 71, 72, 73, 74, 75, 76, 77, 78, 79, 80, 80 корп. 1, 80 корп. 2, 81, 82, 107." заменить словами "Тяговая, дома: 1, 2, 3, 4, 5, 6, 6 корп. 1, 7, 8, 9, 10, 11, 14, 15, 17, 19, 20, 21, 22, 23, 24, 25, 26, 27, 28, 29, 30, 31, 32, 33, 34, 35, 36, 38, 39, 40, 41, 42, 43, 44, 44 корп. 1, 45, 46, 47, 48, 49, 51, 51 корп. 1, 52, 53, 53 корп. 1, 54, 54 корп. 1, 55, 56, 57, 58, 59, 59 корп.1, 60, 61, 62, 63, 64, 65, 66, 67, 68, 69, 70, 71, 72, 73, 74, 75, 76, 77, 78, 79, 80, 80 корп. 1, 80 корп. 2, 81, 82, 107.";

слова "Исток, дома: 1, 2, 5, 5 корп. 1, 7, 10, 11, 11 корп. 1, 12, 13, 15, 16, 35, 37, 40, 41, 42, 43, 44, 44 корп. 1;" исключить;

9) избирательный участок № 12 дополнить строками следующего

содержания:

"Посёлок Лесная речка улица Исток, дома: 1, 2, 5, 5 корп. 1, 7, 10, 11, 11 корп. 1, 12, 13, 15, 16, 35, 37, 38, 40, 41, 42, 43, 44, 44 корп. 1;";

10) в избирательном участке № 13 слова "КИЗ Исакогорка" заменить словами "Территория КИЗ Исакогорка.";

11) в избирательном участке № 13 слова "Лахтинское шоссе, дома: 136, 137, 138, 139, 140, 141, 142, 142 корп. 1, 144 корп. 1, 145 корп. 1, 147 корп. 3, 148, 149, 150, 151, 152;" исключить;

12) избирательный участок № 13 дополнить строками следующего содержания:

"Посёлок Лесная речка

Лахтинское шоссе, дома: 136, 137, 138, 139, 140, 141, 142, 142 корп. 1, 144 корп. 1, 145 корп. 1, 147 корп. 3, 148, 149, 150, 151, 152."

13) в избирательном участке № 17:

слова "Боры, дома: 1, 2, 3, 4, 5, 6, 10, 11, 12, 16, 19, 20, 20 корп. 2, 21, 26, 27, 29, 31, 36, 39, 40, 41, 42, 43, 44, 45, 46;"; "Севстрой, дома: 1, 1 корп. 1, 1 корп. 2, 1 корп. 3, 2, 2 корп. 3, 3, 4, 4 корп. 1, 5, 6, 7, 7 корп. 1, 8, 9, 12, 13, 14, 15, 16, 17, 18, 19, 20, 22, 26, 28, 29, 30, 31, 32, 33, 34, 34 корп. 1, 34 корп. 2, 34 корп. 3, 34 корп. 4, 41, 42, 43, 44, 45, 46, 46 корп. 1, 46 корп. 2, 47, 48, 49, 50, 51, 52, 53, 54, 55, 56, 57, 58, 59, 108;" исключить;

слова "ТТСН Малое Никольское." заменить словами "Территория товарищества собственников недвижимости Малое Никольское.";

14) избирательный участок № 17 дополнить строками следующего содержания:

"Посёлок Боры

улицы:

Боры, дома: 1, 2, 3, 4, 5, 6, 10, 11, 12, 16, 19, 20, 20 корп. 2, 21, 26, 27, 29, 31, 36, 39, 40, 41, 42, 43, 44, 45, 46;

Севстрой, дома: 1, 1 корп. 1, 1 корп. 2, 1 корп. 3, 2, 2 корп. 3, 3, 4, 4 корп. 1, 5, 6, 7, 7 корп. 1, 8, 9, 12, 13, 14, 15, 16, 17, 18, 19, 20, 22, 26, 28, 29, 30, 31, 32, 33, 34, 34 корп. 1, 34 корп. 2, 34 корп. 3, 34 корп. 4, 41, 42, 43, 44, 45, 46, 46 корп. 1, 46 корп. 2, 47, 48, 49, 50, 51, 52, 53, 54, 55, 56, 57, 58, 59, 108.";

15) в избирательном участке № 23 слова "Ильинская, дом: 1;" заменить словами "Ильинская, дома: 1, 5;";

16) в избирательном участке № 32 слова "Романа Куликова, дома: 1, 3, 3 корп. 1, 3 корп. 2, 3 корп. 3, 4, 5, 6, 7;" заменить словами "Романа Куликова, дома: 1, 1 корп. 1, 3 корп. 1, 3 корп. 2, 3 корп. 3, 4, 5, 6, 7;";

17) в избирательном участке № 33 слова "Гимназия № 21 имени Иосифа Александровича Бродского" заменить словами "Гимназия № 21 имени лауреата Нобелевской премии И.А. Бродского";

18) в избирательном участке № 35 слова "Выучейского, дома: 33, 35, 37, 37 корп. 1, 39, 45, 49, 51, 53;" заменить словами "Выучейского, дома: 33, 35, 37, 37 корп. 1, 39, 45, 47 корп.1, 49, 51, 53;"

19) в избирательном участке № 45:

слова "Воскресенская, дома: 14, 82 корп. 2, 90, 92, 92 корп. 1, 94 корп. 1, 96, 96 корп. 1, 98;" заменить словами "Воскресенская, дома: 14, 16, 82 корп. 2, 90, 92, 92 корп. 1, 94 корп. 1, 96, 96 корп. 1, 98;";

слова "Поморская, дома: 44, 44 корп. 1, 44 корп. 2, 46, 48, 51, 52, 54, 57, 57 корп. 1, 59, 60, 60 корп. 1, 61, 63, 64, 65, 66, 66 корп. 1, 67, 68 корп. 1, 68 корп. 2, 69, 70, 77, 81, 81 корп. 1;" заменить словами "Поморская, дома: 44, 44 корп. 1, 44 корп. 2, 46, 48, 51, 52, 54, 57 корп. 1, 59, 60, 60 корп. 1, 61, 63, 64, 65, 66, 66 корп. 1, 67, 68 корп. 1, 68 корп. 2, 69, 70, 77, 81, 81 корп. 1;";

20) в избирательном участке № 46 слова "Ломоносова, дома: 83, 89, 107, 109, 113, 117, 119 корп. 1, 119 корп. 2, 121, 126, 130, 136;"; заменить словами "Ломоносова, дома: 83, 89, 107, 109, 113, 117, 119, 119 корп.1, 119 корп. 2, 121, 126, 130, 136;";

21) в избирательном участке № 54 слова "Гайдара, дом 54 корп. 1, 57 корп. 4;"; заменить словами "Гайдара, дом 54 корп. 1, 57 корп. 3, 57 корп.4;";

22) в избирательном участке № 62 слова "Советских космонавтов, дома: 100 корп. 2, 107, 107 корп. 1, 109, 111, 113, 118, 120." заменить словами "Советских космонавтов, дома: 100 корп. 2, 107, 107 корп. 1, 109, 111, 118, 120.";

23) в избирательном участке № 70 слова "Федота Шубина, дома: 2, 5, 6, 8, 20." заменить словами "Федота Шубина, дома: 2, 5, 20.";

24) в избирательном участке № 72 слова "Советских космонавтов, дома: 188, 190, 191, 191 корп. 1, 192, 194, 194 корп. 1, 194 корп. 2, 195, 196, 198." заменить словами "Советских космонавтов, дома: 188, 190, 191, 191 корп. 1, 192, 194, 194 корп. 1, 194 корп. 2, 195, 196.";

слова "Черная Курья, дома: 1, 2, 5, 6, 11, 12, 13, 15, 18, 20, 27 корп. 1, 34, 41;" заменить словами "Чёрная Курья;";

слова "Черная Курья 1-я линия, 2-я линия, 3-я линия, 4-я линия." заменить словами "Чёрная Курья 1-я линия, 2-я линия, 3-я линия, 4-я линия.";

слова "Талажское шоссе, дом 46 корп. 1;" исключить;

25) избирательный участок № 72 дополнить строкой следующего содержания:

"Посёлок Талажский авиагородок Талажское шоссе, дом 46 корп. 1.";

26) в избирательном участке № 76 слова "Карельская, дом 22;" исключить;

27) в избирательном участке № 78:

слова "Основная школа № 12" заменить словами "Основная школа № 12 имени Героя Российской Федерации генерал-полковника И.В. Коробова";

слова "Аэропорт Архангельск, дома: 1, 2, 4, 7, 9, 11. Улица Авиационная, дома: 1, 2, 3, 4, 5, 6, 7, 8, 11, 12, 15, 30, 33, 35, 36, 52, 68, 103." заменить словами "посёлок Талажский авиагородок улицы: Авиационная, дома: 1, 2, 3, 4, 5, 6, 7, 8, 11, 12, 15, 30, 33, 35, 36, 52, 68, 103; Аэропорт Архангельск, дома: 1, 2, 4, 7, 9, 11.";

28) в избирательном участке № 89 слова "Дальняя, дома: 1, 1 корп. 1, 3, 3 корп. 1, 5, 5 корп. 1, 6, 7, 7 корп. 1, 8, 9, 11, 11 корп. 1, 13, 13 корп. 1, 15, 15 корп. 1, 17, 17 корп. 1, 19, 19 корп. 1, 21, 23, 23 корп. 1, 25, 25 корп. 1, 25 корп. 2, 27, 27 корп. 1, 29;" заменить словами "Дальняя, дома: 1, 1 корп. 1, 3, 3 корп. 1, 5, 5 корп. 1, 6, 7, 7 корп.1, 8, 9, 11, 11 корп. 1, 13, 13 корп. 1, 15, 15 корп. 1, 17, 17 корп. 1, 19, 19 корп. 1, 21, 21 корп. 1, 23, 23 корп. 1, 25, 25 корп. 1, 25 корп. 2, 27, 27 корп. 1, 29;";

29) в избирательном участке № 90:

слова "Охотная, дома: 29, 30, 31, 32, 33, 34, 35, 36, 38, 39, 40, 41, 42, 43, 43 корп. 2, 44, 45, 46, 48;"заменить словами "Охотная, дома: 29, 30, 31, 32, 33, 34, 35, 36, 38, 39, 40, 41, 42, 43, 43 корп. 2, 44, 45, 46, 47, 48;";

слова "Боровая, дома: 30, 31, 31 корп. 1, 33, 34, 35, 35 корп. 1, 36, 38, 39, 40, 40 корп. 1, 42, 44, 44 корп. 1, 45, 46, 46 корп. 1, 47, 48, 48 корп. 1, 51, 52, 52 корп. 1, 53, 54, 55, 55 корп. 1, 56, 58, 59, 60;" заменить словами "Боровая, дома: 30, 31, 31 корп. 1, 33, 34, 35, 35 корп. 1, 36, 38, 39, 40, 40 корп. 1, 42, 44, 44 корп. 1, 45, 46, 46 корп. 1, 47, 48, 48 корп. 1, 50, 51, 52, 52 корп. 1, 53, 54, 55, 55 корп. 1, 56, 58, 59, 60;"

слова "СОНТ "Лесная поляна"; СОТ: "Чайка"; СНТ "Ваганиха"." заменить словами "Территории садоводческих некоммерческих товариществ: Ваганиха, Лесная поляна, Чайка.";

30) в избирательном участке № 92 слова "Шестакова А.В., дома: 1, 2, 3, 4, 5, 6, 7, 8, 9, 9 корп. 1, 10, 11, 11 корп. 1, 12, 12 корп. 1, 13, 13 корп. 1, 14, 14 корп. 1, 15, 15 корп. 1, 15 корп. 2, 16, 17, 17 корп. 1, 18 корп. 1, 19, 20 корп. 1, 24, 34;"; заменить словами "Шестакова А.В., дома: 1, 2, 3, 4, 5, 6, 7, 8, 9, 9 корп. 1, 10, 11, 11 корп. 1, 12, 12 корп. 1, 13, 13 корп. 1, 14, 14 корп. 1, 15, 15 корп. 1, 15 корп. 2, 16, 17, 17 корп.1, 18 корп. 1, 19, 20 корп. 1, 24, 27 корп.3, 34;";

31) в избирательном участке № 93 слова "СОТ "Черемушки"." заменить словами "Территория садоводческого некоммерческого товарищества Черемушки.";

32) в избирательном участке № 94:\

слова "Реушеньгская, дома: 1, 2, 3, 4, 4 корп. 2, 5, 6, 7, 8, 10, 11, 15, 15 корп. 1, 16, 18, 20, 21, 22, 24, 26, 31, 32, 33, 34, 37, 38, 40, 43, 45, 46, 47, 49, 56, 59, 61;" заменить словами "Реушеньгская, дома: 1, 2, 3, 4, 4 корп. 2, 5, 6, 7, 8, 10, 11, 15, 15 корп. 1, 16, 18, 20, 21, 22, 24, 25, 26, 31, 32, 33, 34, 37, 38, 40, 43, 45, 46,47, 49, 56, 59, 61; "

слова "СОТ "Еловка;", "СНТ "Огонек"." заменить "Территории садоводческих некоммерческих товариществ: Еловка, Огонек";

33) в избирательном участке № 95 слова "СНТ "Масленица"." заменить словами "Территория садоводческого некоммерческого товарищества Масленица.";

34) в избирательном участке № 96 слова "СОТ "Красное"." заменить словами "Территория садоводческого некоммерческого товарищества Красное.";

35) в избирательном участке № 99 слова "СНТ "Бочага"." заменить словами "Территория садоводческого некоммерческого товарищества Бочага.";

36) в избирательном участке № 100 слова "СТ "Импульс"; СОТ "Корабельный"." заменить словами "Территории садоводческих некоммерческих товариществ: Импульс, Корабельный.";

37) в избирательном участке № 102 слова "ТИЗ Целлюлозник 2-я линия." исключить;

38) избирательный участок № 102 дополнить строкой следующего содержания:

"Территория ТИЗ Целлюлозник 2-я линия.";

39) в избирательном участке № 110:

слова "Адмиралтейская, дома: 6, 7, 7 корп. 1, 9, 12, 14, 15, 16, 17;" заменить словами "Адмиралтейская, дома: 3, 6, 7, 7 корп. 1, 9, 12, 14, 15, 16, 17;";

слова "Валявкина, дома: 3, 5, 5 корп. 1, 9, 13, 15, 18, 20, 22, 23, 23 корп. 1, 24, 26, 27, 28, 29, 29 корп. 1, 30, 31, 31 корп. 1, 33, 34, 35, 36, 37, 39, 41, 45, 49;"; заменить словами "Валявкина, дома: 3, 5, 5 корп. 1, 9, 13, 15, 18, 20, 22, 23, 23 корп.1, 26, 27, 28, 29, 29 корп. 1, 30, 31, 31 корп. 1, 33, 34, 35, 36, 37, 39, 41, 45, 49;";

40) в избирательном участке № 111 слова "Краснофлотская, дома: 1, 5, 33, 35, 39, 41, 43, 45, 47, 51, 53;" заменить словами "Краснофлотская, дома: 1, 5, 33, 35, 37, 37 корп.1. 39, 43, 45, 47, 51, 53;";

41) в избирательном участке № 112 слова "Совхозная, дома: 2, 2 корп. 1, 2 корп. 3, 4, 4 корп. 1, 5, 6, 7, 7 корп. 1, 8, 9, 10 корп. 2, 11, 12, 13, 14, 14 корп. 1;" заменить словами "Совхозная, дома: 2, 2 корп. 1, 2 корп. 2, 2 корп. 3, 4, 4 корп. 1, 5, 6, 7, 7 корп.1, 8, 9, 10 корп. 2, 11, 12, 13, 14, 14 корп. 1;";

42) в избирательном участке № 117 слова "Расчалка 5-я линия, дома: 1, 1 корп. 1, 2, 3 корп. 1, 4, 4 корп. 1, 6, 7, 9, 10, 12, 12 корп. 1, 13." заменить словами "Расчалка 5-я линия, дома: 1, 1 корп.1, 2, 3 корп. 1, 4, 4 корп. 1, 6, 7, 8, 9, 9 корп.1, 10, 12, 12 корп. 1, 13.";

43) в избирательном участке № 119 слова "Средняя школа № 49 заменить словами "Средняя школа № 49 имени В.Ф. Чуданова";

44) в избирательных участках № 120 и 121 слова "Средняя школа № 62" заменить словами "Средняя школа № 62 имени Героя Советского Союза В.Ф. Маргелова ";

45) в избирательном участке № 123 слова "Мостовая, дома: 21, 22;" заменить словами "Мостовая, дома: 21, 22, 23;"

46) в избирательном участке № 124 слова "КИЗ Лето, дома: 1, 2, 3, 5, 17, 18, 20, 25, 30, 33, 37, 38, 43, 44, 44 корп. 1, 45, 47, 51, 52, 54, 55, 56, 57, 59, 60, 73, 74;" исключить;

47) избирательный участок № 124 дополнить строкой следующего содержания:

"Территория КИЗ Лето, дома: 1, 2, 3, 5, 17, 18, 20, 25, 28, 30, 33, 37, 38, 43, 44, 44 корп.1, 45, 47, 51, 52, 54, 55, 56, 57, 59, 60, 61, 69, 73, 74, 77.";

48) в избирательном участке № 128:

слова "КИЗ Силикат 1-я линия: дома: 2, 4, 5, 6, 7, 8, 9, 14, 16, 26, 30, 32, 35 корп. 3, 35 корп. 4, 43, 45;"; "КИЗ Силикат 2-я линия: дома: 2, 4, 6, 15, 19;", "СНТ "Ельник"." исключить;

слова "Конецгорский, дома: 1, 2, 5, 5 корп. 1, 6, 6 корп. 2, 8, 9, 9 корп. 1, 9 корп. 2, 10, 10 корп. 1, 11, 15, 15 корп. 1, 6 корп. 1, 17, 18 корп. 2, 19, 20, 22, 22 корп. 1." заменить словами "Конецгорский, дома: 1, 2, 5, 5 корп. 1, 6, 6 корп. 2, 8, 9, 9 корп. 1,9 корп. 2, 10, 10 корп. 1, 11, 15, 15 корп.1, 16 корп. 1, 17, 17 корп.1, 18 корп. 2, 19, 20, 22, 22 корп. 1.";

49) избирательный участок № 128 дополнить строками следующего содержания:

"Территория КИЗ Силикат 1-я линия: дома: 2, 4, 5, 6, 7, 8, 9, 14, 16, 23, 26, 30, 32, 35 корп.3, 35 корп.4, 37 корп.1, 38, 43, 45.";

"Территория КИЗ Силикат 2-я линия: дома: 2, 4, 6, 11, 15, 17, 19."

"Территория садоводческого некоммерческого товарищества Ельник.";

50) в избирательном участке № 129:

слова "1-й Ленинградский, дома: 1, 1 корп. 1, 3, 3 корп. 1, 4, 5, 6, 8, 9, 10, 16, 18, 18 корп. 1, 20, 21, 22;" заменить словами "1-й Ленинградский, дома: 1, 1 корп. 1, 3, 3 корп. 1, 4, 5, 6, 8, 9, 10, 16, 17, 18, 18 корп.1, 20, 21, 22;"

51) в избирательном участке № 133 слова "СНТ "Лотос"; СОТ "Локомотив"." заменить словами "Территории садоводческих некоммерческих товариществ: Локомотив, Лотос.";

52) в избирательном участке № 136 слова "Средняя школа № 26" заменить словами "Средняя школа № 26 имени В.Д. Никитова";

53) в избирательном участке № 139 слова "СОНТ "Малинка";" заменить словами "Территория садоводческого некоммерческого товарищества Малинка;";

54) в избирательном участке № 141 слова "Первомайская, дома: 7 корп. 3, 7 корп. 4, 17, 17 корп. 1, 17 корп. 5, 18, 18 корп. 1, 19 корп. 1, 19 корп. 2, 19 корп. 3, 20, 20 корп. 1, 21, 21 корп. 1, 22, 23, 24, 24 корп. 1, 25, 25 корп. 1, 25 корп. 2, 25 корп. 3, 26, 26 корп. 1, 28, 28 корп. 1, 30 корп. 3, 30 корп. 4, 32, 32 корп. 1, 34 корп. 3;" заменить словами "Первомайская, дома: 7 корп. 3, 7 корп. 4, 17, 17 корп. 1, 17 корп. 5, 18, 18 корп. 1, 19 корп. 1, 19 корп. 2, 19 корп. 3, 20, 20 корп. 1, 21, 21 корп. 1, 22, 23, 24, 24 корп. 1, 25, 25 корп. 1, 25 корп. 2, 25 корп. 3, 26, 26 корп. 1, 28, 28 корп. 1, 30, 30 корп. 3, 30 корп. 4, 32, 32 корп. 1, 34 корп. 3;";

55) в избирательном участке № 145 слова "Московский, дома: 50, 52, 54, 55, 55 корп. 2, 55 корп. 3, 55 корп. 4, 55 корп. 5, 57." заменить словами "Московский, дома: 50, 52, 54, 55, 55 корп. 1, 55 корп. 2, 55 корп. 3, 55 корп. 4, 55 корп. 5, 55 корп. 6, 57.";

56) в избирательном участке № 146:

слова "Карпогорская, дом 12 корп. 2;" заменить словами "Карпогорская, дома: 12 корп. 1, 12 корп. 2;";

слова "Стрелковая, дома: 24, 24 корп. 1, 25, 25 корп. 1, 26, 26 корп. 1, 26 корп. 2, 26 корп. 3, 27, 27 корп. 1, 28." заменить словами "Стрелковая, дома: 24, 24 корп. 1, 24 корп. 2, 25, 25 корп. 1, 26, 26 корп. 1, 26 корп. 2, 26 корп. 3, 27, 27 корп. 1, 28.";

57) в избирательном участке № 148 слова "Лесопильщиков, дома: 1, 2, 3, 3 корп. 1, 4, 5, 6, 7, 9, 9 корп. 1, 10, 11, 12;" заменить словами "Лесопильщиков, дома: 1, 2, 3, 3 корп. 1, 4, 5, 6, 7, 9, 9 корп. 1, 10, 12;";

58) в избирательных участках № 149, 150 и 154 слова "Средняя школа № 95" заменить словами "Средняя школа № 95 имени П.Г. Лушева";

59) в избирательном участке № 149 слова "Ленина, дома: 6, 6 корп. 1, 7 корп. 2, 7 корп. 3, 7 корп. 4, 7 корп. 6, 7 корп. 11, 8, 8 корп. 1, 9 корп. 2, 9 корп. 4, 9 корп. 5, 9 корп. 11, 10, 11 корп. 1, 11 корп. 4, 11 корп. 5, 12, 13, 13 корп. 1, 13 корп. 3, 14, 15, 15 корп. 1, 15 корп. 3, 15 корп. 5, 15 корп. 6, 15 корп. 7, 16, 17 корп. 9, 18, 19 корп. 1, 19 корп. 2, 19 корп. 3, 19 корп. 5, 19 корп. 6, 20, 21 корп. 3, 21 корп. 4, 22, 22 корп. 1, 24;" заменить словами "Ленина, дома: 6, 6 корп. 1, 7 корп.2, 7 корп. 3, 7 корп.4, 7 корп. 6, 7 корп. 11, 8, 8 корп. 1, 9 корп. 2, 9 корп. 4, 9 корп. 5, 9 корп.11, 10, 11 корп.1, 11 корп.4, 11 корп. 5, 12, 13, 13 корп. 1, 13 корп.2, 13 корп. 3, 14, 15, 15 корп. 1, 15 корп. 3, 15 корп. 5, 15 корп. 6, 15 корп. 7, 16, 17 корп. 9, 18, 19 корп. 1, 19 корп. 2, 19 корп. 3, 19 корп. 5, 19 корп. 6, 20, 21 корп. 3, 21 корп. 4, 22, 22 корп. 1, 24;";

60) в избирательном участке № 151 слова "Луговая, дома: 2, 4, 4 корп. 1, 6, 7, 8, 10, 11, 12, 15;" заменить словами "Луговая, дома: 2, 4, 4 корп. 1, 6, 6 корп. 1, 7, 8, 10, 11, 12, 15;";

61) в избирательном участке № 152 слова "Российская, дома: 3, 3 корп. 1, 4, 5, 5 корп. 1, 6, 7, 7 корп. 1, 8, 9, 9 корп. 1, 10, 11, 12, 13, 14, 15, 16, 17, 18, 19, 20, 22, 24, 25, 25 корп. 1, 26, 27, 27 корп. 1, 28, 29, 29 корп. 1, 30, 30 корп. 1, 31;" заменить словами "Российская, дома: 3, 3 корп. 1, 4, 5, 5 корп. 1, 7, 7 корп. 1, 8, 9, 9 корп. 1, 10, 11, 12, 13, 14, 15, 16, 17, 18, 19, 20, 22, 24, 25, 25 корп. 1, 26, 27, 27 корп. 1, 28, 29, 29 корп. 1, 30, 30 корп. 1, 31;"

62) в избирательном участке № 154 слова "СНТ "Виченка";" заменить словами "Территория садоводческого некоммерческого товарищества Виченка.";

63) в избирательном участке № 154 слова "СНТ "Ивушка"." исключить.

2. Опубликовать постановление в газете "Архангельск – город воинской славы" и на официальном информационном Интернет-портале муниципального образования "Город Архангельск".

Глава муниципального образования
"Город Архангельск" **Д.А. Морев**

ГЛАВА МУНИЦИПАЛЬНОГО ОБРАЗОВАНИЯ
"ГОРОД АРХАНГЕЛЬСК"

П О С Т А Н О В Л Е Н И Е

от 30 декабря 2020 г. № 370

О мерах по обеспечению исполнения городского бюджета

В соответствии с частью 8 статьи 27 Устава муниципального образования "Город Архангельск", утвержденного решением Архангельского городского Совета депутатов от 25.11.1997 № 117, пунктом 2.3 Положения о бюджетном процессе в муниципальном образовании "Город Архангельск", утвержденного решением Архангельского городского Совета депутатов от 17.12.2008 № 807,и в целях обеспечения исполнения городского бюджета на текущий финансовый год и плановый период **постановляю**:

1. Установить, что департамент финансов Администрации муниципального образования "Город Архангельск" (далее – департамент финансов) не утверждает лимиты бюджетных обязательств на текущий финансовый год и плановый период (далее – лимиты бюджетных обязательств) на принятие и (или) исполнение соответствующих бюджетных обязательств:

а) до выполнения условий, установленных решением о городском бюджете на текущий финансовый год и плановый период (далее – городской бюджет), в том числе до принятия муниципального правового акта муниципального образования "Город Архангельск" (далее – муниципальный правовой акт) (внесения изменений в муниципальный правовой акт), регулирующего:

предоставление из городского бюджета субсидий, в том числе грантов в форме субсидий, юридическим лицам (за исключением муниципальных учреждений муниципального образования "Город Архангельск"), индивидуальным предпринимателям, а также физическим лицам - производителям товаров работ и услуг в соответствии со статьями 78 и 78.1 Бюджетного кодекса Российской Федерации;

предоставление из городского бюджета муниципальным бюджетным и автономным учреждениям муниципального образования "Город Архангельск" субсидий на иные цели в соответствии с абзацем вторым пункта 1 статьи 78.1 Бюджетного кодекса Российской Федерации;

б) до принятия постановления Администрации муниципального образования "Город Архангельск" о выделении средств из резервного фонда Администрации муниципального образования "Город Архангельск";

в) до принятия решения об использовании (перераспределении) бюджетных ассигнований, зарезервированных в составе утвержденных решением о городском бюджете бюджетных ассигнований в соответствии с абзацем пятым пункта 3 статьи 217 Бюджетного кодекса Российской Федерации;

г) в иных случаях, установленных Главой муниципального образования "Город Архангельск".

2. Установить, что при исполнении городского бюджета не допускается увеличение утвержденных в установленном порядке лимитов бюджетных обязательств муниципальных казенных учреждений муниципального образования "Город Архангельск" по виду расходов 110 "Расходы на выплаты персоналу казенных учреждений", отраслевых (функциональных) и территориальных органов Администрации муниципального образования "Город Архангельск" и должностей, не входящих в структуру органов Администрации муниципального образования "Город Архангельск", по виду расходов 120 "Расходы на выплаты персоналу государственных (муниципальных) органов" за счет уменьшения лимитов бюджетных обязательств, предусмотренных на иные цели, если иное не установлено законодательством Российской Федерации, законодательством Архангельской области и муниципальными правовыми актами.

3. В целях обеспечения исполнения городского бюджета по доходам:

а) главным администраторам доходов городского бюджета, являющимся органами местного самоуправления (муниципальными органами) муниципального образования "Город Архангельск", отраслевыми (функциональными) и территориальными органами Администрации муниципального образования "Город Архангельск":

принять меры по обеспечению поступления налоговых и неналоговых доходов городского бюджета, а также сокращению задолженности по их уплате;

представлять ежеквартально, до 15-го числа месяца, следующего за отчетным кварталом, в департамент финансов аналитические материалы по исполнению городского бюджета по доходам городского бюджета и недоимке по доходам городского бюджета по формам, доведенным им;

перечислять в доход областного бюджета неиспользованные на 1 января текущего финансового года остатки субвенций, субсидий и иных межбюджетных трансфертов, имеющих целевое назначение, предоставленных из областного бюджета в порядке и сроки, установленные министерством финансов Архангельской области;

представлять в департамент финансов копии платежных поручений о перечислении из областного бюджета средств межбюджетных трансфертов в течение трех рабочих дней со дня их получения;

представлять в департамент финансов копии платежных поручений о перечислении безвозмездных поступлений от физических и юридических лиц, международных организаций в течение трех рабочих дней со дня их получения;

представлять в департамент финансов копии заявок на возврат средств межбюджетных трансфертов и неиспользованных остатков безвозмездных поступлений от физических и юридических лиц, международных организаций в течение трех рабочих дней со дня их регистрации в Управлении Федерального казначейства по Архангельской области и Ненецкому автономному округу.

б) главным администраторам доходов городского бюджета, исполняющим полномочия администраторов доходов городского бюджета, и администраторам доходов городского бюджета, являющимся органами местного самоуправления (муниципальными органами) муниципального образования "Город Архангельск", отраслевыми (функциональными) и территориальными органами Администрации муниципального образования "Город Архангельск", осуществлять постоянную работу с плательщиками сборов и неналоговых доходов по правильному заполнению платежных документов, принимать меры по своевременному уточнению невыясненных поступлений для зачисления на соответствующие коды бюджетной классификации Российской Федерации.

4. В целях обеспечения исполнения городского бюджета по расходам главным распорядителям средств городского бюджета (далее – главные распорядители) представлять в департамент финансов:

а) информацию о расходах городского бюджета – ежемесячно в сроки и по формам, доведенным департаментом финансов;

б) информацию о количестве неисполненных судебных актов, возлагающих на Администрацию муниципального образования "Город Архангельск" и (или) ее отраслевые (функциональные) и территориальные органы обязанность исполнить требования неимущественного характера, по категориям требований с указанием общей потребности в средствах городского бюджета на их исполнение – ежеквартально не позднее 25-го числа месяца, следующего за отчетным кварталом.

5. Установить, что в текущем финансовом году использование в установленном порядке остатков средств городского бюджета по состоянию на 1 января текущего финансового года на оплату заключенных от имени муниципального образования "Город Архангельск" контрактов на поставку товаров, выполнение работ, оказание услуг, подлежавших в соответствии с условиями этих муниципальных контрактов оплате в отчетном финансовом году, – в объеме, не превышающем сумму остатка неиспользованных бюджетных ассигнований на указанные цели, в случае наличия подтвержденной кредиторской задолженности по состоянию на 1 января текущего финансового года одобряется бюджетной комиссией Администрации муниципального образования "Город Архангельск" (далее – бюджетная комиссия).

Главным распорядителям представлять соответствующие предложения в бюджетную комиссию не позднее 13 января текущего финансового года по формам, доведенным департаментом финансов.

6. Установить, что неиспользованные по состоянию на 1 января текущего финансового года остатки субсидий, в том числе грантов в форме субсидий, предоставленных юридическим лицам, индивидуальным предпринимателям, а также физическим лицам - производителям товаров работ и услуг в соответствии с пунктами 3 и 7 статьи 78, пунктами 2 и 4

статьи 78.1 Бюджетного кодекса Российской Федерации, при наличии потребности в направлении их на те же цели могут быть использованы в текущем финансовом году в соответствии с решениями соответствующих главных распорядителей, согласованных с департаментом финансов в порядке, установленном Администрацией муниципального образования "Город Архангельск".

7. Установить, что неиспользованные по состоянию на 1 января текущего финансового года остатки субсидий на осуществление капитальных вложений в объекты капитального строительства муниципальной собственности муниципального образования "Город Архангельск" или приобретение объектов недвижимого имущества в муниципальную собственность муниципального образования "Город Архангельск" при наличии потребности в направлении их на те же цели могут быть использованы в текущем финансовом году в соответствии с решениями соответствующих главных распорядителей, принятыми не позднее 20 января текущего финансового года.

8. Установить, что муниципальные бюджетные и автономные учреждения муниципального образования "Город Архангельск" обеспечивают возврат в городской бюджет средств в объеме остатков субсидий, предоставленных им в текущем финансовом году на финансовое обеспечение выполнения муниципальных заданий на оказание муниципальных услуг (выполнение работ), образовавшихся в связи с недостижением установленных муниципальными заданиями на оказание муниципальных услуг (выполнение работ) показателей, характеризующих объем муниципальных услуг (работ), по требованию органов, осуществляющих функции и полномочия учредителя, в соответствии с распоряжениями заместителя Главы муниципального образования "Город Архангельск" – руководителя аппарата, приказами руководителей отраслевых (функциональных) органов Администрации муниципального образования "Город Архангельск".

Органам, осуществляющим функции и полномочия учредителя, принять приказы (распоряжения) о возврате в городской бюджет муниципальными бюджетными и автономными учреждениями муниципального образования "Город Архангельск" остатков субсидий на финансовое обеспечение выполнения муниципальных заданий на оказание муниципальных услуг (выполнение работ) с указанием размера возврата по каждому муниципальному бюджетному и автономному учреждению муниципального образования "Город Архангельск" и представить их копии в департамент финансов не позднее 17 февраля текущего финансового года.

Возврат в городской бюджет муниципальными бюджетными и автономными учреждениями муниципального образования "Город Архангельск" остатков субсидий на финансовое обеспечение выполнения муниципальных заданий на оказание муниципальных услуг (выполнение работ) осуществляется не позднее 1 марта текущего финансового года.

9. Установить, что неиспользованные по состоянию на 1 января текущего финансового года остатки субсидий на иные цели, предоставленных муниципальным бюджетным и автономным учреждениям муниципального образования "Город Архангельск" в соответствии с абзацем вторым пункта 1 статьи 78.1 Бюджетного кодекса Российской Федерации, при наличии потребности в направлении их на те же цели могут быть использованы в текущем финансовом году в соответствии с решениями соответствующих органов, осуществляющих функции и полномочия учредителя, принятыми после одобрения бюджетной комиссией в порядке и сроки, установленные муниципальным правовым актом, регулирующим предоставление указанных субсидий.

10. Установить, что внесение изменений в сводную бюджетную роспись городского бюджета на текущий финансовый год и плановый период и бюджетные росписи главных распорядителей (администраторов источников финансирования дефицита городского бюджета) на текущий финансовый год и плановый период, лимиты бюджетных обязательств, приводящих к образованию кредиторской задолженности по расходам, скорректированным в сторону уменьшения, не допускается.

11. В целях недопущения образования просроченной кредиторской задолженности главным распорядителям и органам, осуществляющим функции и полномочия учредителя, обеспечить ежемесячный контроль за:

соответствием фактических расходов на оплату труда в муниципальных учреждениях муниципального образования "Город Архангельск" показателям, утвержденным в бюджетных сметах муниципальных казенных учреждений муниципального образования "Город Архангельск" и планах финансово-хозяйственной деятельности муниципальных бюджетных и автономных учреждений муниципального образования "Город Архангельск";

погашением (недопущением образования по состоянию на первое число каждого месяца) просроченной кредиторской задолженности муниципальных учреждений муниципального образования "Город Архангельск".

12. Установить, что главные распорядители и получатели средств при заключении в текущем финансовом году договоров (контрактов) на поставку товаров, выполнение работ, оказание услуг (далее – договор поставки) в пределах доведенных им в установленном порядке соответствующих лимитов бюджетных обязательств вправе предусматривать авансовые платежи:

в размере 100 процентов суммы договора поставки, но не более лимитов бюджетных обязательств, доведенных на соответствующий финансовой год по соответствующему коду бюджетной классификации Российской Федерации, – по договорам о проведении государственной экспертизы проектной документации; об оказании услуг связи; о подписке на печатные издания и об их приобретении; об обучении на курсах повышения квалификации, иных курсах и семинарах; о приобретении авиа- и железнодорожных билетов, билетов для проезда городским и пригородным транспортом, путевок на санаторно-курортное лечение; об обязательном страховании гражданской ответственности владельцев транспортных средств и иных видах обязательного страхования; об обслуживании компьютерных программ; о приобретении лицензий на программные продукты; об опубликовании уведомлений о реорганизации юридических лиц; при закупках товаров (работ, услуг) для организации и проведения массовых мероприятий в системе образования, официальных физкультурных мероприятий и официальных спортивных мероприятий, мероприятий в сфере социальной политики, мероприятий в сфере культуры и молодежной политики, награждения победителей городских конкурсов, участия в выставочно-ярмарочных мероприятиях; при закупках товаров (работ, услуг) на сумму не свыше 2 тысяч рублей;

в размере, установленном Основными положениями функционирования розничных рынков электрической энергии, утвержденными постановлением Правительства Российской Федерации от 04.05.2012 № 442, – по договорам поставки электрической энергии;

в размере, установленном Правилами организации теплоснабжения в Российской Федерации, утвержденными постановлением Правительства Российской Федерации от 08.08.2012 № 808, – по договорам теплоснабжения;

в размере, установленном Правилами технологического присоединения энергопринимающих устройств потребителей электрической энергии, объектов по производству электрической энергии, а также объектов электросетевого хозяйства, принадлежащих сетевым организациям и иным лицам, к электрическим сетям, утвержденными постановлением Правительства Российской Федерации от 27.12.2004 № 861, – по договорам об осуществлении технологического присоединения энергопринимающих устройств потребителей электрической энергии, объектов по производству электрической энергии, а также объектов электросетевого хозяйства, принадлежащих сетевым организациям и иным лицам, к электрическим сетям;

в размере, установленном Правилами подключения (технологического присоединения) к системам теплоснабжения, включая правила недискриминационного доступа к услугам по подключению (технологическому присоединению) к системам теплоснабжения, утвержденными постановлением Правительства Российской Федерации от 05.07.2018 № 787, – по договорам о подключении теплопотребляющих установок, тепловых сетей и источников тепловой энергии к системам теплоснабжения;

в размере до 50 процентов от расходов на оплату коммунальных услуг за соответствующий период отчетного финансового года – по договорам о возмещении расходов по пустующим нежилым помещениям;

в размере до 20 процентов суммы договора поставки, но не более 20 процентов доведенных на соответствующий финансовый год по соответствующему коду бюджетной классификации Российской Федерации лимитов бюджетных обязательств, подлежащих исполнению за счет средств городского бюджета, – по остальным договорам поставки, если иное не предусмотрено нормативными правовыми актами Российской Федерации и Архангельской области, муниципальными правовыми актами.

13. В целях обеспечения исполнения городского бюджета подготовить и представить на утверждение в установленном порядке до 1 января текущего финансового года:

перечни мероприятий муниципального образования "Город Архангельск" в соответствующей сфере на текущий финансовый год (текущий финансовый год и плановый период);

перечень и объемы материально-технических, продовольственных, медицинских и иных средств для создания запасов материальных ресурсов в целях гражданской обороны на текущий финансовый год;

перечень и объемы материальных ресурсов для создания резерва в целях ликвидации чрезвычайных ситуаций на текущий финансовый год;

перечни нежилых зданий, объектов коммунального хозяйства (энергетики), автомобильных дорог общего пользования местного значения муниципального образования "Город Архангельск", гражданской обороны, социальной сферы, находящихся в муниципальной казне муниципального образования "Город Архангельск", подлежащих капитальному ремонту, на текущий финансовый год и плановый период;

перечни объектов муниципальной собственности муниципального образования "Город Архангельск", переданных в оперативное управление муниципальным учреждениям муниципального образования "Город Архангельск", подведомственным отраслевым (функциональным) органам Администрации муниципального образования "Город Архангельск", подлежащих капитальному ремонту, на текущий финансовый год и плановый период;

перечни муниципальных учреждений муниципального образования "Город Архангельск", подведомственных отраслевым (функциональным) органам Администрации муниципального образования "Город Архангельск", осуществляющих реализацию мероприятий по антитеррористической защищенности объектов, на текущий финансовый год и плановый период;

городскую адресную инвестиционную программу на текущий финансовой год и плановый период.

14. Главным распорядителям и получателям средств формировать с применением дополнительных и аналитических кодов документы для осуществления операций по кассовым выплатам в системе управления бюджетным процессом "Смарт-бюджет" Администрации муниципального образования "Город Архангельск" для последующего представления в Управление Федерального казначейства по Архангельской области и Ненецкому автономному округу.

15. Опубликовать постановление в газете "Архангельск – город воинской славы" и на официальном информационном Интернет-портале муниципального образования "Город Архангельск".

16. Контроль за исполнением постановления возложить на заместителя Главы муниципального образования "Город Архангельск" по вопросам экономического развития и финансам Шапошникова Д.В.

Глава муниципального образования
"Город Архангельск" **Д.А. Морев**

ГЛАВА МУНИЦИПАЛЬНОГО ОБРАЗОВАНИЯ
"ГОРОД АРХАНГЕЛЬСК"

П О С Т А Н О В Л Е Н И Е

от 30 декабря 2020 г. № 371

О присвоении Библиотеке № 17 округа Майская горка муниципального учреждения культуры муниципального образования "Город Архангельск" "Централизованная библиотечная система" имени Н.М. Рубцова

В соответствии с Положением о порядке присвоения имен и переименования муниципальных учреждений и муниципальных унитарных предприятий муниципального образования "Город Архангельск", утвержденным решением Архангельского городского Совета депутатов от 19.11.2008 № 799, **постановляю**:

1. Присвоить Библиотеке № 17 округа Майская горка муниципального учреждения культуры муниципального образования "Город Архангельск" "Централизованная библиотечная система" имя Н.М. Рубцова.

2. Переименовать Библиотеку № 17 округа Майская горка муниципального учреждения культуры муниципального образования "Город Архангельск" "Централизованная библиотечная система" в Библиотеку № 17 им. Н.М. Рубцова округа Майская горка муниципального учреждения культуры муниципального образования "Город Архангельск" "Централизованная библиотечная система".

3. Обеспечение мероприятий по присвоению имени Н.М. Рубцова Библиотеке № 17 округа Майская горка муниципального учреждения культуры муниципального образования "Город Архангельск" "Централизованная библиотечная система" возложить на муниципальное учреждение культуры муниципального образования "Город Архангельск" "Централизованная библиотечная система".

4. Опубликовать постановление в газете "Архангельск – город воинской славы" и на официальном информационном Интернет-портале муниципального образования "Город Архангельск".

Глава муниципального образования
"Город Архангельск" **Д.А. Морев**

АДМИНИСТРАЦИЯ МУНИЦИПАЛЬНОГО ОБРАЗОВАНИЯ
"ГОРОД АРХАНГЕЛЬСК"

П О С Т А Н О В Л Е Н И Е

от 30 декабря 2020 г. № 372

Об установлении коэффициента инфляционных процессов для расчета размера арендной платы за земельные участки, находящиеся в собственности муниципального образования "Город Архангельск", на 2021 год

В соответствии с пунктом 2.1 Положения об арендной плате за использование земельных участков, находящихся в собственности муниципального образования "Город Архангельск", утвержденного решением Архангельского городского Совета депутатов от 21.11.2007 № 559, Администрация муниципального образования "Город Архангельск" **постановляет**:

1. Установить для расчета размера арендной платы за земельные участки, находящиеся в собственности муниципального образования "Город Архангельск", коэффициент инфляционных процессов на 2021 год в размере 1,0336.

2. Опубликовать постановление в газете "Архангельск – город воинской славы" и на официальном информационном Интернет-портале муниципального образования "Город Архангельск".

3. Контроль за исполнением постановления возложить на заместителя Главы муниципального образования "Город Архангельск" по вопросам экономического развития и финансам Шапошникова Д.В.

4. Настоящее постановление вступает в силу с 1 января 2021 года, но не ранее дня его официального опубликования.

Глава муниципального образования
"Город Архангельск" **Д.А. Морев**

АДМИНИСТРАЦИЯ МУНИЦИПАЛЬНОГО ОБРАЗОВАНИЯ
"ГОРОД АРХАНГЕЛЬСК"

П О С Т А Н О В Л Е Н И Е

от 30 декабря 2020 г. № 374

О признании утратившим силу постановления Администрации муниципального образования "Город Архангельск" от 09.04.2020 № 658

1. Признать утратившим силу постановление Администрации муниципального образования "Город Архангельск" от 09.04.2020 № 658 "Об особенностях организации горячего питания детей из малоимущих семей, обучающихся в муниципальных образовательных учреждениях муниципального образования "Город Архангельск", реализующих образовательные программы начального общего, основного общего, среднего общего образования на период режима повышенной готовности и мер по противодействию распространению новой коронавирусной инфекции (COVID-2019)".

2. Опубликовать постановление в газете "Архангельск – город воинской славы" и на официальном информационном Интернет-портале муниципального образования "Город Архангельск".

3. Настоящее постановление распространяется на правоотношения, возникшие с 1 сентября 2020 года.

Глава муниципального образования
"Город Архангельск" **Д.А. Морев**

АДМИНИСТРАЦИЯ МУНИЦИПАЛЬНОГО ОБРАЗОВАНИЯ
"ГОРОД АРХАНГЕЛЬСК"

П О С Т А Н О В Л Е Н И Е

от 30 декабря 2020 г. № 375

О внесении изменений в постановление Администрации муниципального образования "Город Архангельск" от 28.12.2016 № 1521, Стандарт оказания муниципальной услуги по предоставлению питания

1. Внести изменение в постановление Администрации муниципального образования "Город Архангельск" от 28.12.2016 № 1521 "Об утверждении Стандарта оказания муниципальной услуги по предоставлению питания", исключив пункт 5.

2. Внести в Стандарт оказания муниципальной услуги по предоставлению питания, утвержденный постановлением Администрации муниципального образования "Город Архангельск" от 28.12.2016 № 1521, (с изменениями) следующие изменения:

а) пункт 1.4 раздела I "Общие положения" изложить в следующей редакции:

"1.4. Категории потребителей муниципальной услуги и их характеристика

Физические лица из малоимущих семей, обучающиеся в муниципальных общеобразовательных учреждениях муниципального образования "Город Архангельск", реализующих основные общеобразовательные программы основного общего, среднего общего образования (далее – обучающиеся).";

б) исключить по тексту слова "начального общего," и "начального общего образования,";

в) пункт 2.5 раздела II "Требования к оказанию муниципальной услуги" изложить в следующей редакции:

" 2.5. Результат оказания муниципальной услуги

Обеспечение одноразовым горячим питанием в период учебных занятий не более пяти раз в учебную неделю по факту присутствия обучающихся на занятиях, непосредственно проводимых в помещениях школы, в первом полугодии учебного года в период с 1 сентября по 31 декабря и во втором полугодии учебного года в период с 1 января по 31 мая на период предоставления муниципальной услуги.".

3. Опубликовать постановление в газете "Архангельск – город воинской славы" и на официальном информационном Интернет-портале муниципального образования "Город Архангельск".

4. Настоящее постановление вступает в силу с момента подписания, распространяется на правоотношения, возникшие с 1 сентября 2020 года, и действует до 31 декабря 2022 года.

Глава муниципального образования
"Город Архангельск" **Д.А. Морев**

АДМИНИСТРАЦИЯ МУНИЦИПАЛЬНОГО ОБРАЗОВАНИЯ
"ГОРОД АРХАНГЕЛЬСК"

П О С Т А Н О В Л Е Н И Е

от 30 декабря 2020 г. № 376

Об утверждении Порядка осуществления ведомственного контроля за соблюдением требований Федерального закона от 18.07. 2011 № 223-ФЗ "О закупках товаров, работ, услуг отдельными видами юридических лиц" и иных принятых в соответствии с ним нормативных правовых актов Российской Федерации

В целях реализации статьи 6.1 Федерального закона от 18.07.2011 № 223-ФЗ "О закупках товаров, работ, услуг отдельными видами юридических лиц" Администрация муниципального образования "Город Архангельск" **постановляет**:

1. Утвердить прилагаемый Порядок осуществления ведомственного контроля за соблюдением требований Федерального закона от 18.07.2011 № 223-ФЗ "О закупках товаров, работ, услуг отдельными видами юридических лиц" и иных принятых в соответствии с ним нормативных правовых актов Российской Федерации.

2. Установить, что органами ведомственного контроля являются:

в отношении муниципальных учреждений муниципального образования "Город Архангельск" – органы Администрации муниципального образования "Город Архангельск", осуществляющие функции и полномочия учредителя соответствующих муниципальных учреждений;

в отношении муниципальных унитарных предприятий муниципального образования "Город Архангельск" – органы Администрации муниципального образования "Город Архангельск", осуществляющие функции учредителя и контроль за деятельностью подведомственных им муниципальных унитарных предприятий муниципального образования "Город Архангельск".

3. Опубликовать постановление в газете "Архангельск – город воинской славы" и на официальном информационном Интернет-портале муниципального образования "Город Архангельск".

Глава муниципального образования
"Город Архангельск" **Д.А. Морев**

Приложение
УТВЕРЖДЕН
постановлением Администрации
муниципального образования
"Город Архангельск"
от 30.12.2020 № 376

ПОРЯДОК
осуществления ведомственного контроля за соблюдением требований Федерального закона от 18.07 2011 № 223-ФЗ "О закупках товаров, работ, услуг отдельными видами юридических лиц" и иных принятых в соответствии с ним нормативных правовых актов Российской Федерации

1. Общие положения

1.1. Настоящий Порядок устанавливает правила осуществления ведомственного контроля за соблюдением требований Федерального закона от 18.07.2011 № 223-ФЗ "О закупках товаров, работ, услуг отдельными видами юридиче-

ских лиц" (далее – Закон) и иных принятых в соответствии с ним нормативных правовых актов Российской Федерации (далее – законодательство о закупках) в отношении муниципальных учреждений муниципального образования "Город Архангельск", муниципальных унитарных предприятий муниципального образования "Город Архангельск" (далее – субъекты ведомственного контроля).

1.2. Порядок разработан в целях повышения эффективности и результативности осуществления закупочной деятельности, развития добросовестной конкуренции, обеспечения гласности и прозрачности осуществления закупок, предотвращения коррупции и других злоупотреблений.

1.3. Предметом ведомственного контроля является соблюдение субъектом ведомственного контроля законодательства о закупках, в том числе:

а) требований, предусмотренных частями 2.2 и 2.6 статьи 2 Закона, в случае утверждения Администрацией муниципального образования "Город Архангельск" типового положения о закупке, предусмотренного статьей 2 Закона;

б) положения о закупке при осуществлении закупок.

1.4. При осуществлении ведомственного контроля осуществляется проверка соблюдения субъектами ведомственного контроля законодательства о закупках, в том числе:

1) соблюдение общих требований к осуществляемым заказчиком закупкам товаров, работ, услуг:

соблюдение установленного Законом порядка утверждения положения о закупке товаров, работ, услуг, порядка его размещения в единой информационной системе в сфере закупок товаров, работ, услуг для обеспечения государственных и муниципальных нужд (далее – единая информационная система);

соблюдение порядка формирования и размещения в единой информационной системе плана закупки товаров, работ, услуг;

2) соблюдение требований к конкретным закупкам товаров, работ, услуг, осуществленным заказчиком:

соблюдение принципов закупки товаров, работ, услуг, установленных Законом;

соблюдение требований об информационном обеспечении закупки товаров, работ, услуг;

соблюдение правильности выбора способа осуществления закупки товаров, работ, услуг;

соответствие осуществленной закупки товаров, работ, услуг видам деятельности, закрепленным в уставе заказчика, планам закупок товаров, работ, услуг;

соблюдение требований к обоснованию начальной (максимальной) цены договора, цены договора, заключаемого с единственным поставщиком (подрядчиком, исполнителем);

соблюдение требований к документации о закупке;

соблюдение требований к участникам закупок товаров, работ, услуг, к закупаемым товарам, работам, услугам;

соответствие заключенного договора условиям, установленным в документации о закупке и положении о закупке товаров, работ, услуг;

соблюдение сроков и порядка оплаты поставленных товаров, выполненных работ, оказанных услуг;

соответствие поставленных товаров, выполненных работ (результатов работ), оказанных услуг условиям договора;

соблюдение условий договора о применении заказчиком мер ответственности и совершении иных действий в случае нарушения поставщиком (подрядчиком, исполнителем) условий договора.

1.5. Органы ведомственного контроля при осуществлении ведомственного контроля руководствуются Конституцией Российской Федерации, федеральными законами, иными нормативными правовыми актами Российской Федерации, а также настоящим Порядком.

2. Организация и проведение проверок ведомственного контроля

2.1. Органом ведомственного контроля определяется перечень должностных лиц, уполномоченных на осуществление ведомственного контроля.

2.2. Должностным лицам органа ведомственного контроля, уполномоченным на осуществление проверки, необходимо иметь дополнительное профессиональное образование в сфере закупок отдельными видами юридических лиц.

2.3. Должностные лица органа ведомственного контроля, уполномоченные на осуществление проверки и непосредственно проводящие проверку, должны быть независимы от проверяемого субъекта ведомственного контроля, в том числе:

не должны иметь родства (свойства) с руководителем, заместителями руководителя, главным бухгалтером проверяемого субъекта ведомственного контроля;

не должны быть работниками проверяемого субъекта ведомственного контроля, в период, за который осуществляется проверка.

2.4. Ведомственный контроль осуществляется путем проведения выездной или документарной проверки (далее – проверка).

2.5. Документарные проверки проводятся по месту нахождения органа ведомственного контроля по документам, имеющимся в его распоряжении, а также по документам, дополнительно истребованным от субъекта ведомственного контроля.

2.6. Выездные проверки проводятся по месту нахождения субъекта ведомственного контроля.

2.7. Проверки подразделяются на плановые и внеплановые.

2.8. Плановые проверки проводятся в соответствии с планом ведомственного контроля на очередной год (далее – план проверок), утверждаемым руководителем органа ведомственного контроля или лицом его замещающим.

2.9. Ежегодные планы проверок утверждаются не позднее 25 декабря года, предшествующего году, на который разработан ежегодный план осуществления ведомственного контроля.

Внесение изменений в план проверок допускается не позднее чем за 10 рабочих дней до даты начала проведения плановой проверки, в отношении которой вносятся изменения.

2.10. Плановые проверки проводятся в отношении одного и того заказчика же не реже одного раза в три года.

2.11. При планировании мероприятий ведомственного контроля в сфере закупок, предусмотренного статьей 100 Федерального закона от 05.04.2013 № 44-ФЗ "О контрактной системе в сфере закупок товаров, работ, услуг для обеспечения государственных и муниципальных нужд", и проверок соблюдения заказчиками законодательства о закупках отдельными видами юридических лиц допускается проведение указанных проверок в отношении одного заказчика в одном периоде проведения проверок.

2.12. В плане проверок указываются следующие сведения:

наименование субъекта ведомственного контроля, деятельность которого подлежит плановой проверке;

форма проведения плановой проверки;

период, за который осуществляется плановая проверка;

предмет проверки (проверяемые вопросы);

дата начала и срок проведения плановой проверки.

План проверок составляется по форме согласно приложению № 1 к настоящему Порядку.

2.13. Основаниями для проведения внеплановых проверок являются:

материалы, поступившие в орган ведомственного контроля и указывающие на признаки нарушения субъектом ведомственного контроля законодательства о закупках;

обращения граждан, органов прокуратуры, органов предварительного расследования, государственных органов, органов местного самоуправления и других организаций, содержащих сведения о нарушении субъектом ведомственного контроля законодательства о закупках.

2.14. Проверка осуществляется на основании приказа органа ведомственного контроля, в котором указываются следующие сведения:

наименование субъекта ведомственного контроля, деятельность которого подлежит проверке;

форма проведения проверки;

период, за который осуществляется проверка;

дата начала и срок проведения проверки;

фамилии, имена, отчества и должности должностных лиц, уполномоченных на осуществление проверки.

2.15. Орган ведомственного контроля уведомляет субъект ведомственного контроля о проведении проверки путем направления (вручения) уведомления о проведении такой проверки (далее – уведомление).

При проведении плановой проверки уведомление направляется (вручается) руководителю, иному должностному лицу или уполномоченному представителю субъекта ведомственного контроля, не позднее чем за 5 (пять) рабочих дней до даты начала такой проверки.

При проведении внеплановой проверки уведомление вручается руководителю субъекта ведомственного контроля или лицу, его замещающему, непосредственно перед началом такой проверки.

2.16. Уведомление должно содержать следующую информацию:

наименование субъекта ведомственного контроля;

предмет проверки (проверяемые вопросы), в том числе проверяемый период;

вид проверки (выездная или документарная);

даты начала и окончания проведения проверки;

фамилия, имя, отчество, должность должностных лиц, уполномоченных на осуществление проверки;

запрос о предоставлении документов, информации, материальных средств, необходимых для осуществления проверки;

в случае осуществления выездной проверки, информация о необходимости обеспечения условий для проведения проверки, в том числе о предоставлении помещения для работы, средств связи и иных необходимых средств и оборудования для проведения такой проверки.

2.17. Срок проведения проверки не должен превышать 15 (пятнадцати) календарных дней и может быть продлен только один раз не более чем на 15 (пятнадцать) календарных дней по решению руководителя органа ведомственного контроля или лица, его замещающего.

2.18. При проведении ведомственного контроля лица, уполномоченные на осуществление проверки, имеют право:

а) в случае осуществления выездной проверки, на беспрепятственный доступ на территорию, в помещения, здания субъекта ведомственного контроля (в необходимых случаях на фотосъемку, видеозапись, копирование документов) при предъявлении ими служебных удостоверений;

б) на истребование для проведения мероприятия ведомственного контроля документов, необходимых для проведения проверки документов. Данные копии документов подлежат представлению в срок, указанный в запросе на предоставление документов. При этом данный срок не может быть менее двух рабочих дней и более семи рабочих дней со дня получения запроса;

в) на получение необходимых объяснений в письменной форме, в форме электронного документа и (или) устной форме по вопросам проводимой проверки.

2.19. Во время проведения проверки должностные лица субъекта ведомственного контроля обязаны:

1) не препятствовать проведению выездной проверки, в том числе обеспечивать право беспрепятственного доступа лицам, уполномоченным на осуществление проверки, на территорию, в помещения, здания с учетом требований законодательства Российской Федерации о защите государственной, коммерческой, иной охраняемой законом тайны;

2) по письменному запросу лиц, уполномоченных на осуществление проверки представлять в установленные в запросе сроки необходимые для проведения проверки оригиналы и (или) копии документов, информации;

3) обеспечивать необходимые условия для работы лиц, уполномоченных на осуществление проверки, в том числе предоставлять помещения для работы, оргтехнику, необходимые для проведения проверки.

Должностные лица субъекта ведомственного контроля имеют право:

1) непосредственно присутствовать при проведении выездной проверки, давать объяснения по вопросам проверки;

2) знакомиться с результатами проверки;

3) представлять письменные возражения по акту проверки.

3. Оформления результатов проверок

3.1. Результаты проверки оформляются актом (далее – акт проверки), в котором закрепляется:

место и дата составления акта проверки;

сведения о проверенном субъекте ведомственного контроля (наименование, место нахождения, фамилия, имя и отчество руководителя, а также фамилии, имена и отчества руководителей в период, за который проведена проверка);

основание проведения проверки;

фамилии, имена, отчества и должности должностных лиц, уполномоченных на осуществление проверки, непосредственно проводивших проверку;

форма проведения проверки;

даты начала и окончания проведения проверки;

период, за который проведена проверка;

проведенные проверочные мероприятия;

выявленные нарушения обязательных требований с указанием нормативных правовых актов или иных документов, требования которых были нарушены, и предложения по их устранению. Если в ходе проверки нарушений не выявлено, в акте проверки делается запись "Нарушений не выявлено".

3.2. Акт проверки оформляется в течение 5 (пяти) рабочих дней после ее завершения в двух экземплярах.

3.3. Акт проверки составляется в двух экземплярах, один из которых остается у органа ведомственного контроля, а второй направляется проверяемому субъекту ведомственного контроля в течение двух рабочих дней со дня составления, для представления пояснений и возражений субъекта ведомственного контроля.

Если проверка была проведена по требованию органа прокуратуры или органа предварительного расследования, подготавливается дополнительный экземпляр акта проверки, который направляется в орган прокуратуры, орган предварительного расследования, инициировавший проверку, в течение двух рабочих дней со дня его составления.

3.4. Пояснения и возражения субъекта ведомственного контроля по акту проверки представляются в орган ведомственного контроля в течение 5 (пяти) рабочих дней со дня направления акта проверки субъекту ведомственного контроля и подлежат приобщению к акту проверки.

3.5. При выявлении нарушений по результатам проверки должностными лицами, уполномоченными на осуществление проверки, разрабатывается план устранения выявленных нарушений по форме согласно приложению № 2 к настоящему Порядку, который утверждается руководителем органа ведомственного контроля или лицом, его замещающим.

План устранения выявленных нарушений в течение 5 (пяти) рабочих дней после его утверждения направляется субъекту ведомственного контроля для устранения выявленных нарушений.

3.6. Информация о выполнении мероприятий, включенных в план устранения выявленных нарушений, направляется субъектом ведомственного контроля в орган ведомственного контроля, в срок, установленный планом устранения выявленных нарушений.

4. Заключительные положения

4.1. В случае выявления по результатам проверок действий (бездействия), содержащих признаки административного правонарушения, материалы проверки подлежат направлению в соответствующий федеральный орган исполнительной власти, уполномоченный на осуществление контроля в сфере закупок товаров (работ, услуг), а в случае выявления действий (бездействия), содержащих признаки состава уголовного преступления, – в правоохранительные органы.

4.2. Материалы по результатам мероприятий ведомственного контроля, а также иные документы и информация, полученные (разработанные) в ходе проведения мероприятий ведомственного контроля, хранятся органом ведомственного контроля не менее 3 (трех) лет.

Приложение № 1
к Порядку осуществления ведомственного контроля
за соблюдением требований Федерального закона
от 18.07 2011 № 223-ФЗ "О закупках товаров, работ,
услуг отдельными видами юридических лиц" и иных принятых
в соответствии с ним нормативных правовых актов Российской Федерации

Утверждаю
_____
_____
_____

"___"_____20__ г.

_____/_____/
(подпись) (Ф.И.О.)

ПЛАН
ведомственного контроля

№ п/п	Наименование субъекта ведомственного контроля, деятельность которого подлежит плановой проверке;	Форма проведения плановой проверки	Период, за который осуществляется плановая проверка	Предмет проверки (проверяемые вопросы)	Дата начала и срок проведения плановой проверки
1.					
...					

Приложение № 2
к Порядку осуществления ведомственного контроля
за соблюдением требований Федерального закона
от 18.07 2011 № 223-ФЗ "О закупках товаров, работ,
услуг отдельными видами юридических лиц" и иных принятых
в соответствии с ним нормативных правовых актов Российской Федерации

Утверждаю
_____
_____
_____

"___"_____20__ г.

_____/_____/
(подпись) (Ф.И.О.)

ПЛАН
устранения нарушений законодательства о закупках

Общие сведения	
Наименование субъекта ведомственного контроля, деятельность которого подлежит плановой проверке	
Дата и номер приказа о проведении проверки	
Форма и вид проверки	
Дата начала проведения проверки	
Дата окончания проведения проверки	

№ п/п	Нарушение, выявленное в ходе проверки	Способ устранения нарушения	Срок устранения нарушения	Отчетность об устранении нарушения
1.				
2.				
...				

Руководитель
органа ведомственного контроля _____
(должность, Ф.И.О.)

АДМИНИСТРАЦИЯ МУНИЦИПАЛЬНОГО ОБРАЗОВАНИЯ
"ГОРОД АРХАНГЕЛЬСК"

П О С Т А Н О В Л Е Н И Е

от 11 января 2021 г. № 2

Об утверждении карты-схемы границ прилегающих территорий

В соответствии с областным законом от 23 сентября 2004 года № 259-внеоч.-ОЗ "О реализации государственных полномочий Архангельской области в сфере правового регулирования организации и осуществления местного самоуправления", разделом 15 Правил благоустройства города Архангельска, утвержденных решением Архангельской городской Думы от 25.10.2017 № 581, Администрация муниципального образования "Город Архангельск" **постановляет**:

1. Утвердить прилагаемую карту-схему границ прилегающих территорий нежилого здания, расположенного по адресу: Российская Федерация, Архангельская область, муниципальное образование "Город Архангельск", город Архангельск, улица Северодвинская, дом 16, строение 1 (кадастровый номер объекта капитального строительства 29:22:050507:102).

2. Собственникам и (или) иным законным владельцам зданий, строений, сооружений, земельных участков, указанных в пункте 1 настоящего постановления, принимать участие, в том числе финансовое, в содержании прилегающих территорий.

3. Опубликовать постановление в газете "Архангельск – город воинской славы" и на официальном информационном Интернет-портале муниципального образования "Город Архангельск" в течение 10 календарных дней со дня подписания постановления.

4. Контроль за исполнением постановления возложить на главу администрации Ломоносовского территориального округа Администрации муниципального образования "Город Архангельск" Пономареву В.Я.

5. Настоящее постановление вступает в силу по истечении 30 календарных дней со дня его подписания.

Исполняющий обязанности Главы
муниципального образования
"Город Архангельск" **Д.В. Шапошников**

АДМИНИСТРАЦИЯ МУНИЦИПАЛЬНОГО ОБРАЗОВАНИЯ "ГОРОД АРХАНГЕЛЬСК"

П О С Т А Н О В Л Е Н И Е

от 11 января 2021 г. № 3

Об утверждении карты-схемы границ прилегающих территорий

В соответствии с областным законом от 23 сентября 2004 года № 259-внеоч.-ОЗ "О реализации государственных полномочий Архангельской области в сфере правового регулирования организации и осуществления местного самоуправления", разделом 15 Правил благоустройства города Архангельска, утвержденных решением Архангельской городской Думы от 25.10.2017 № 581, Администрация муниципального образования "Город Архангельск" **постановляет**:

1. Утвердить прилагаемую карту-схему границ прилегающих территорий нежилого здания, расположенного по адресу: Российская Федерация, Архангельская область, муниципальное образование "Город Архангельск", город Архангельск, проспект Новгородский, дом 28 (кадастровый номер объекта капитального строительства 29:22:050504:161).
2. Собственникам и (или) иным законным владельцам зданий, строений, сооружений, земельных участков, указанных в пункте 1 настоящего постановления, принимать участие, в том числе финансовое, в содержании прилегающих территорий.
3. Опубликовать постановление в газете "Архангельск – город воинской славы" и на официальном информационном Интернет-портале муниципального образования "Город Архангельск" в течение 10 календарных дней со дня подписания постановления.
4. Контроль за исполнением постановления возложить на главу администрации Ломоносовского территориального округа Администрации муниципального образования "Город Архангельск" Пономареву В.Я.
5. Настоящее постановление вступает в силу по истечении 30 календарных дней со дня его подписания.

Исполняющий обязанности Главы
муниципального образования
"Город Архангельск" **Д.В. Шапошников**

АДМИНИСТРАЦИЯ МУНИЦИПАЛЬНОГО ОБРАЗОВАНИЯ "ГОРОД АРХАНГЕЛЬСК"

П О С Т А Н О В Л Е Н И Е

от 11 января 2021 г. № 4

Об утверждении карты-схемы границ прилегающих территорий

В соответствии с областным законом от 23 сентября 2004 года № 259-внеоч.-ОЗ "О реализации государственных полномочий Архангельской области в сфере правового регулирования организации и осуществления местного самоуправления", разделом 15 Правил благоустройства города Архангельска, утвержденных решением Архангельской городской Думы от 25.10.2017 № 581, Администрация муниципального образования "Город Архангельск" **постановляет**:

1. Утвердить прилагаемую карту-схему границ прилегающих территорий нежилого здания, расположенного по адресу: Российская Федерация, Архангельская область, муниципальное образование "Город Архангельск", город Архангельск, проспект Московский, дом 1, строение 1 (кадастровый номер земельного участка 29:22:050403:87).
2. Собственникам и (или) иным законным владельцам зданий, строений, сооружений, земельных участков, указанных в пункте 1 настоящего постановления, принимать участие, в том числе финансовое, в содержании прилегающих территорий.
3. Опубликовать постановление в газете "Архангельск – город воинской славы" и на официальном информационном Интернет-портале муниципального образования "Город Архангельск" в течение 10 календарных дней со дня подписания постановления.
4. Контроль за исполнением постановления возложить на главу администрации Ломоносовского территориального округа Администрации муниципального образования "Город Архангельск" Пономареву В.Я.
5. Настоящее постановление вступает в силу по истечении 30 календарных дней со дня его подписания.

Исполняющий обязанности Главы
муниципального образования
"Город Архангельск" **Д.В. Шапошников**

АДМИНИСТРАЦИЯ МУНИЦИПАЛЬНОГО ОБРАЗОВАНИЯ "ГОРОД АРХАНГЕЛЬСК"

П О С Т А Н О В Л Е Н И Е

от 11 января 2021 г. № 6

О плате за содержание жилого помещения для нанимателей жилых помещений по договорам социального найма и договорам найма жилых помещений в многоквартирных домах муниципального образования "Город Архангельск", о внесении изменений в приложения к отдельным постановлениям Администрации муниципального образования "Город Архангельск" и о признании утратившим силу приложения к постановлению мэрии города Архангельска от 20.02.2015 № 143

В соответствии со статьями 154 и 156 Жилищного кодекса Российской Федерации, статьей 30 Устава муниципального образования "Город Архангельск", разделом 2 Положения об установлении тарифов и размера платы Администрацией муниципального образования "Город Архангельск", утвержденного постановлением мэрии города Архангельска от 21.12.2015 № 69, решениями общих собраний собственников помещений в многоквартирных домах Администрация муниципального образования "Город Архангельск" **постановляет**:

1. Установить размер платы за содержание жилого помещения для нанимателей жилых помещений по договорам социального найма и договорам найма жилых помещений в многоквартирных домах муниципального образования "Город Архангельск" согласно приложению к настоящему постановлению.
Размер платы за содержание жилого помещения для нанимателей жилых помещений по договорам социального найма и договорам найма жилых помещений в многоквартирных домах соразмерен перечню, объемам и качеству услуг и работ, утвержденным решениями общих собраний собственников помещений по каждому многоквартирному дому.
2. Внести в приложение к постановлению Администрации муниципального образования "Город Архангельск" от 19.08.2019 № 1226 "О плате за содержание жилого помещения для нанимателей жилых помещений по договорам социального найма и договорам найма жилых помещений в многоквартирных домах муниципального образования "Город Архангельск" и о внесении изменения в приложение к постановлению Администрации муниципального образования "Город Архангельск" от 19.09.2018 № 1106" изменение, исключив пункт 2.
3. Внести в приложение к постановлению Администрации муниципального образования "Город Архангельск" от 18.02.2020 № 307 "О плате за содержание жилого помещения для нанимателей жилых помещений по договорам социального найма и договорам найма жилых помещений в многоквартирных домах муниципального образования "Город Архангельск" (с изменениями) изменение, исключив пункт 17.
4. Внести в приложение к постановлению Администрации муниципального образования "Город Архангельск" от 19.02.2020 № 327 "О плате за содержание жилого помещения для нанимателей жилых помещений по договорам социального найма и договорам найма жилых помещений в многоквартирных домах муниципального образования "Город Архангельск" (с изменениями) изменение, исключив пункт 38.
5. Признать утратившим силу приложение к постановлению мэрии города Архангельска от 20.02.2015 № 143 "О плате за содержание и ремонт жилого помещения для нанимателей жилых помещений по договорам социального найма и договорам найма жилых помещений в многоквартирных домах муниципального образования "Город Архангельск" и о внесении изменения в приложение к постановлению мэрии города Архангельска от 10.02.2014 № 100".
6. Опубликовать постановление в газете "Архангельск-город воинской славы" и на официальном информационном Интернет-портале муниципального образования "Город Архангельск".
7. Настоящее постановление вступает в силу с 1 января 2021 года.

Исполняющий обязанности Главы
муниципального образования
"Город Архангельск" **Д.В. Шапошников**

ПРИЛОЖЕНИЕ
к постановлению Администрации
муниципального образования
"Город Архангельск"
от 11 января 2021 г. № 6

РАЗМЕР ПЛАТЫ
за содержание жилого помещения для нанимателей жилых помещений по договорам социального найма и договорам найма жилых помещений в многоквартирных домах муниципального образования "Город Архангельск"

№ п/п	Адрес многоквартирного дома	Размер платы за содержание жилого помещения (рублей за 1 кв. м общей площади жилого помещения в месяц)	Основание (дата и № протокола общего собрания собственников многоквартирного дома)	Наименование управляющей организации
1	Просп. Никольский, 86	20,49	от 11.12.2020 № 2	ООО "РСК "Метелица+"
2	Просп. Обводный канал, 22, корп. 2	37,56	от 15.12.2020 № 23	ООО "ЖЭУ ЗАВ ремстрой"

АДМИНИСТРАЦИЯ МУНИЦИПАЛЬНОГО ОБРАЗОВАНИЯ "ГОРОД АРХАНГЕЛЬСК"

П О С Т А Н О В Л Е Н И Е

от 11 января 2021 г. № 7

О внесении изменения в приложение к постановлению Администрации муниципального образования "Город Архангельск" от 7 августа 2020 года № 1310

В соответствии с областным законом от 23 сентября 2004 года № 259-внеоч.-ОЗ "О реализации государственных полномочий Архангельской области в сфере правового регулирования организации и осуществления местного самоуправления", разделом 15 Правил благоустройства города Архангельска, утвержденных решением Архангельской городской Думы от 25.10.2017 № 581, Администрация муниципального образования "Город Архангельск" **постановляет**:

1. Внести в приложение к постановлению Администрации муниципального образования "Город Архангельск" от 7 августа 2020 года № 1310 "Об утверждении карты-схемы границ прилегающих территорий" изменение, изложив его в новой прилагаемой редакции.
2. Опубликовать настоящее постановление в газете "Архангельск – город воинской славы" и на официальном информационном Интернет-портале муниципального образования "Город Архангельск".

Исполняющий обязанности Главы
муниципального образования
"Город Архангельск" **Д.В. Шапошников**

АДМИНИСТРАЦИЯ МУНИЦИПАЛЬНОГО ОБРАЗОВАНИЯ
"ГОРОД АРХАНГЕЛЬСК"

П О С Т А Н О В Л Е Н И Е

от 11 января 2021 г. № 8

О внесении изменений в постановление Администрации
муниципального образования "Город Архангельск"
от 24 июля 2020 года № 1241 и в приложение к нему

В связи с технической ошибкой Администрация муниципального образования "Город Архангельск" **постановляет**:

1. Внести в пункт 1 постановления Администрации муниципального образования "Город Архангельск" от 24 июля 2020 года № 1241 "Об утверждении карты-схемы границ прилегающих территорий" изменение, заменив слова "нежилого здания" словами "жилого дома".
2. Внести в приложение к постановлению Администрации муниципального образования "Город Архангельск" от 24 июля 2020 года № 1241 "Об утверждении карты-схемы границ прилегающих территорий" изменение, изложив его в новой прилагаемой редакции.
3. Опубликовать постановление в газете "Архангельск – город воинской славы" и на официальном информационном Интернет-портале муниципального образования "Город Архангельск".

Исполняющий обязанности Главы
муниципального образования
"Город Архангельск" **Д.В. Шапошников**

АДМИНИСТРАЦИЯ МУНИЦИПАЛЬНОГО ОБРАЗОВАНИЯ
"ГОРОД АРХАНГЕЛЬСК"

П О С Т А Н О В Л Е Н И Е

от 11 января 2021 г. № 9

О внесении изменения в приложение к постановлению
Администрации муниципального образования
"Город Архангельск" от 24 июля 2020 года № 1239

В соответствии с областным законом от 23 сентября 2004 года № 259-внеоч.-ОЗ "О реализации государственных полномочий Архангельской области в сфере правового регулирования организации и осуществления местного самоуправления", разделом 15 Правил благоустройства города Архангельска, утвержденных решением Архангельской городской Думы от 25.10.2017 № 581, Администрация муниципального образования "Город Архангельск" **постановляет**:

1. Внести в приложение к постановлению Администрации муниципального образования "Город Архангельск" от 24 июля 2020 года № 1239 "Об утверждении карты-схемы границ прилегающих территорий" изменение, изложив его в новой прилагаемой редакции.
2. Опубликовать настоящее постановление в газете "Архангельск – город воинской славы" и на официальном информационном Интернет-портале муниципального образования "Город Архангельск".

Исполняющий обязанности Главы
муниципального образования
"Город Архангельск" **Д.В. Шапошников**

АДМИНИСТРАЦИЯ МУНИЦИПАЛЬНОГО ОБРАЗОВАНИЯ
"ГОРОД АРХАНГЕЛЬСК"

П О С Т А Н О В Л Е Н И Е

от 11 января 2021 г. № 10

О внесении изменения в приложение к постановлению
Администрации муниципального образования
"Город Архангельск" от 22 мая 2020 года № 858

В соответствии с областным законом от 23 сентября 2004 года № 259-внеоч.-ОЗ "О реализации государственных полномочий Архангельской области в сфере правового регулирования организации и осуществления местного самоуправления", разделом 15 Правил благоустройства города Архангельска, утвержденных решением Архангельской городской Думы от 25.10.2017 № 581, Администрация муниципального образования "Город Архангельск" **постановляет**:

1. Внести в приложение к постановлению Администрации муниципального образования "Город Архангельск" от 22 мая 2020 года № 858 "Об утверждении карты-схемы границ прилегающих территорий" изменение, изложив его в новой прилагаемой редакции.
2. Опубликовать настоящее постановление в газете "Архангельск – город воинской славы" и на официальном информационном Интернет-портале муниципального образования "Город Архангельск".

Исполняющий обязанности Главы
муниципального образования
"Город Архангельск" **Д.В. Шапошников**

АДМИНИСТРАЦИЯ МУНИЦИПАЛЬНОГО ОБРАЗОВАНИЯ
"ГОРОД АРХАНГЕЛЬСК"

П О С Т А Н О В Л Е Н И Е

от 11 января 2021 г. № 11

О внесении изменения в приложение к постановлению
Администрации муниципального образования
"Город Архангельск" от 8 июля 2020 года № 1146

В соответствии с областным законом от 23 сентября 2004 года № 259-внеоч.-ОЗ "О реализации государственных полномочий Архангельской области в сфере правового регулирования организации и осуществления местного самоуправления", разделом 15 Правил благоустройства города Архангельска, утвержденных решением Архангельской городской Думы от 25.10.2017 № 581, Администрация муниципального образования "Город Архангельск" **постановляет**:

1. Внести в приложение к постановлению Администрации муниципального образования "Город Архангельск" от 8 июля 2020 года № 1146 "Об утверждении карты-схемы границ прилегающих территорий" изменение, изложив его в новой прилагаемой редакции.
2. Опубликовать настоящее постановление в газете "Архангельск – город воинской славы" и на официальном информационном Интернет-портале муниципального образования "Город Архангельск".

Исполняющий обязанности Главы
муниципального образования
"Город Архангельск" **Д.В. Шапошников**



АДМИНИСТРАЦИЯ МУНИЦИПАЛЬНОГО ОБРАЗОВАНИЯ
"ГОРОД АРХАНГЕЛЬСК"

П О С Т А Н О В Л Е Н И Е

от 11 января 2020 г. № 12

О внесении изменения в приложение к постановлению
Администрации муниципального образования
"Город Архангельск" от 28 мая 2020 года № 941

В соответствии с областным законом от 23 сентября 2004 года № 259-внеоч.-ОЗ "О реализации государственных полномочий Архангельской области в сфере правового регулирования организации и осуществления местного самоуправления", разделом 15 Правил благоустройства города Архангельска, утвержденных решением Архангельской городской Думы от 25 октября 2017 года № 581, Администрация муниципального образования "Город Архангельск" **постановляет**:

1. Внести в приложение к постановлению Администрации муниципального образования "Город Архангельск" от 28 мая 2020 года № 941 "Об утверждении карты-схемы границ прилегающих территорий" изменение, изложив его в новой прилагаемой редакции.
2. Опубликовать настоящее постановление в газете "Архангельск – город воинской славы" и на официальном информационном Интернет-портале муниципального образования "Город Архангельск

Исполняющий обязанности Главы
муниципального образования
"Город Архангельск" **Д.В. Шапошников**

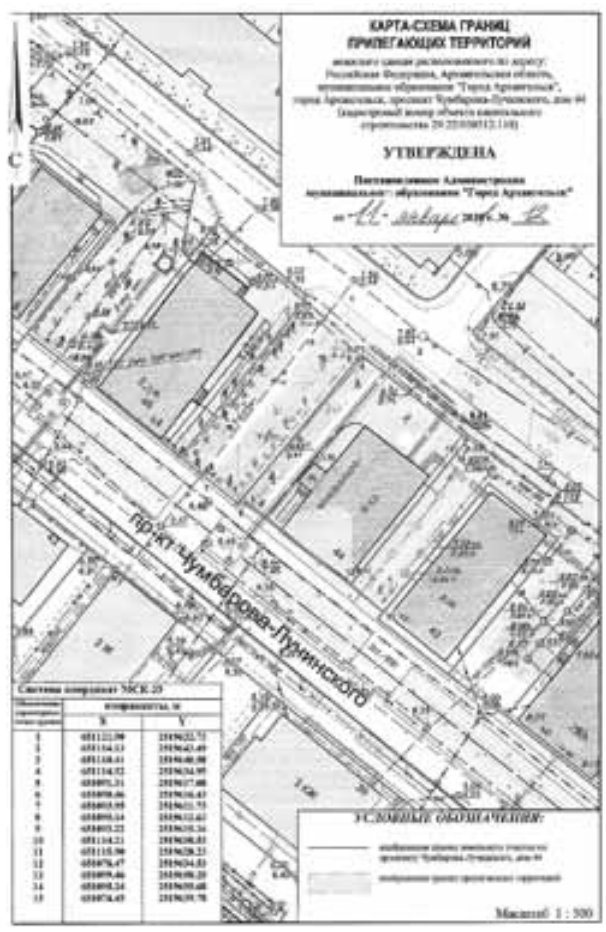

АДМИНИСТРАЦИЯ МУНИЦИПАЛЬНОГО ОБРАЗОВАНИЯ
"ГОРОД АРХАНГЕЛЬСК"

П О С Т А Н О В Л Е Н И Е

от 11 января 2021 г. № 13

О внесении изменения в приложение к постановлению
Администрации муниципального образования
"Город Архангельск" от 8 июля 2020 года № 1144

В соответствии с областным законом от 23 сентября 2004 года № 259-внеоч.-ОЗ "О реализации государственных полномочий Архангельской области в сфере правового регулирования организации и осуществления местного самоуправления", разделом 15 Правил благоустройства города Архангельска, утвержденных решением Архангельской городской Думы от 25.10.2017 № 581, Администрация муниципального образования "Город Архангельск" **постановляет**:

1. Внести в приложение к постановлению Администрации муниципального образования "Город Архангельск" от 8 июля 2020 года № 1144 "Об утверждении карты-схемы границ прилегающих территорий" изменение, изложив его в новой прилагаемой редакции.
2. Опубликовать настоящее постановление в газете "Архангельск – город воинской славы" и на официальном информационном Интернет-портале муниципального образования "Город Архангельск".

Исполняющий обязанности Главы
муниципального образования
"Город Архангельск" **Д.В. Шапошников**

АДМИНИСТРАЦИЯ МУНИЦИПАЛЬНОГО ОБРАЗОВАНИЯ
"ГОРОД АРХАНГЕЛЬСК"

П О С Т А Н О В Л Е Н И Е

от 11 января 2021 г. № 14

О внесении изменения в приложение к постановлению
Администрации муниципального образования
"Город Архангельск" от 7 августа 2020 года № 1306

В соответствии с областным законом от 23 сентября 2004 года № 259-внеоч.-ОЗ "О реализации государственных полномочий Архангельской области в сфере правового регулирования организации и осуществления местного самоуправления", разделом 15 Правил благоустройства города Архангельска, утвержденных решением Архангельской городской Думы от 25.10.2017 № 581, Администрация муниципального образования "Город Архангельск" **постановляет**:

1. Внести в приложение к постановлению Администрации муниципального образования "Город Архангельск" от 7 августа 2020 года № 1306 "Об утверждении карты-схемы границ прилегающих территорий" изменение, изложив его в новой прилагаемой редакции.
2. Опубликовать настоящее постановление в газете "Архангельск – город воинской славы" и на официальном информационном Интернет-портале муниципального образования "Город Архангельск".

Исполняющий обязанности Главы
муниципального образования
"Город Архангельск" **Д.В. Шапошников**

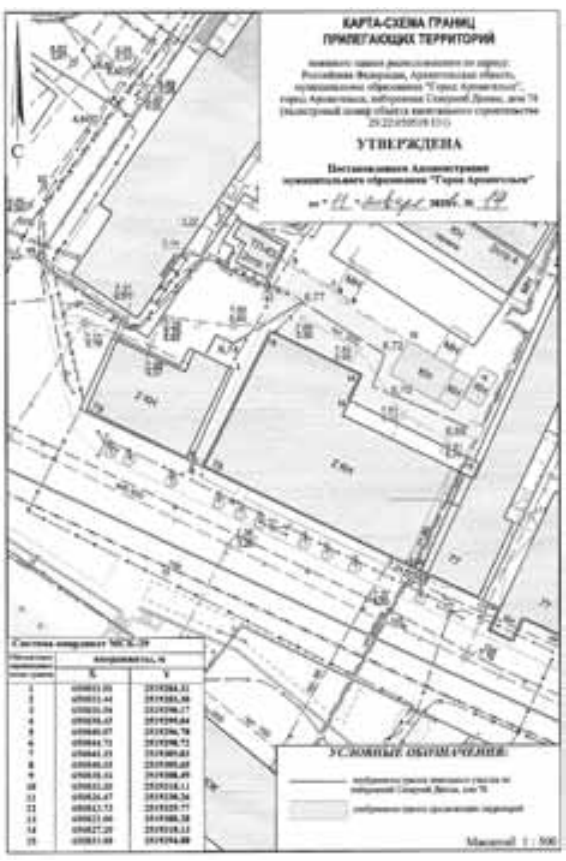

АДМИНИСТРАЦИЯ МУНИЦИПАЛЬНОГО ОБРАЗОВАНИЯ "ГОРОД АРХАНГЕЛЬСК"

П О С Т А Н О В Л Е Н И Е

от 12 января 2021 г. № 25

О внесении изменения в состав городского координационного совета по делам инвалидов

1. Внести в состав городского координационного совета по делам инвалидов, утвержденный постановлением мэрии города Архангельска от 2 августа 2012 года № 237 (с изменениями и дополнением), изменение, изложив наименование должности Скомороховой С.А. в следующей редакции:

"заместитель руководителя аппарата Администрации муниципального образования "Город Архангельск" (председатель городского координационного совета по делам инвалидов)".

2. Опубликовать постановление в газете "Архангельск – город воинской славы" и на официальном информационном Интернет-портале муниципального образования "Город Архангельск".

Исполняющий обязанности Главы муниципального образования "Город Архангельск" **Д.В. Шапошников**

АДМИНИСТРАЦИЯ МУНИЦИПАЛЬНОГО ОБРАЗОВАНИЯ "ГОРОД АРХАНГЕЛЬСК"

П О С Т А Н О В Л Е Н И Е

от 12 января 2021 г. № 27

О внесении изменения в приложение к постановлению Администрации муниципального образования "Город Архангельск" от 3 июня 2020 года № 965

1. Внести в приложение к постановлению Администрации муниципального образования "Город Архангельск" от 3 июня 2020 года № 965 "О плате за содержание жилого помещения для нанимателей жилых помещений по договорам социального найма и договорам найма жилых помещений в многоквартирных домах муниципального образования "Город Архангельск", о внесении изменений в приложения к отдельным постановлениям мэрии города Архангельска и Администрации муниципального образования "Город Архангельск", о признании утратившими силу приложений к отдельным постановлениям мэрии города Архангельска и Администрации муниципального образования "Город Архангельск" и постановлений Администрации муниципального образования "Город Архангельск" (с изменениями) изменение, заменив в графе 3 строки 64 цифры "17,52" цифрами "12,86".

2. Опубликовать постановление в газете "Архангельск – город воинской славы" и на официальном информационном Интернет-портале муниципального образования "Город Архангельск".

3. Настоящее постановление вступает в силу с момента опубликования и распространяется на правоотношения, возникшие с 3 декабря 2020 года.

Исполняющий обязанности Главы муниципального образования "Город Архангельск" **Д.В. Шапошников**

АДМИНИСТРАЦИЯ МУНИЦИПАЛЬНОГО ОБРАЗОВАНИЯ "ГОРОД АРХАНГЕЛЬСК"

П О С Т А Н О В Л Е Н И Е

от 12 января 2021 г. № 28

О внесении изменения в приложение к постановлению Администрации муниципального образования "Город Архангельск" от 24 июля 2020 года № 1238

1. Внести в приложение к постановлению Администрации муниципального образования "Город Архангельск" от 24 июля 2020 года № 1238 "О плате за содержание жилого помещения для нанимателей жилых помещений по договорам социального найма и договорам найма жилых помещений в многоквартирных домах муниципального образования "Город Архангельск", о внесении изменений в приложения к отдельным постановлениям Администрации муниципального образования "Город Архангельск", о признании утратившими силу приложений к постановлению Администрации муниципального образования "Город Архангельск" от 07.03.2018 № 285 и отдельных постановлений Администрации муниципального образования "Город Архангельск" (с изменениями) изменение, заменив в графе 3 строки 39 цифры "22,18" цифрами "18,48".

2. Опубликовать постановление в газете "Архангельск – город воинской славы" и на официальном информационном Интернет-портале муниципального образования "Город Архангельск".

3. Настоящее постановление вступает в силу с момента опубликования и распространяется на правоотношения, возникшие с 1 декабря 2020 года

Исполняющий обязанности Главы муниципального образования "Город Архангельск" **Д.В. Шапошников**

АДМИНИСТРАЦИЯ МУНИЦИПАЛЬНОГО ОБРАЗОВАНИЯ "ГОРОД АРХАНГЕЛЬСК"

П О С Т А Н О В Л Е Н И Е

от 12 января 2021 г. № 29

О внесении изменения в приложение № 2 к постановлению Администрации муниципального образования "Город Архангельск" от 14 июня 2018 года № 748

1. Внести в приложение № 2 к постановлению Администрации муниципального образования "Город Архангельск" от 14 июня 2018 года № 748 "О плате за содержание жилого помещения для нанимателей жилых помещений по договорам социального найма и договорам найма жилых помещений в многоквартирных домах муниципального образования "Город Архангельск", о внесении изменений в приложения к отдельным постановлениям Администрации муниципального образования "Город Архангельск" и о признании утратившим силу приложения к постановлению мэрии города Архангельска от 08.04.2015 № 288" (с дополнением и изменениями) изменение, заменив в графе 3 строки 122 цифры "21,82" цифрами "18,35".

2. Опубликовать постановление в газете "Архангельск – город воинской славы" и на официальном информационном Интернет-портале муниципального образования "Город Архангельск".

3. Настоящее постановление вступает в силу с момента опубликования и распространяется на правоотношения, возникшие с 1 декабря 2020 года.

Исполняющий обязанности Главы муниципального образования "Город Архангельск" **Д.В. Шапошников**

АДМИНИСТРАЦИЯ МУНИЦИПАЛЬНОГО ОБРАЗОВАНИЯ "ГОРОД АРХАНГЕЛЬСК"

П О С Т А Н О В Л Е Н И Е

от 12 января 2021 г. № 30

О внесении изменений в приложение к постановлению Администрации муниципального образования "Город Архангельск" от 30 июля 2020 года № 1272

1. Внести в приложение к постановлению Администрации муниципального образования "Город Архангельск" от 30 июля 2020 года № 1272 "О плате за содержание жилого помещения для нанимателей жилых помещений по договорам социального найма и договорам найма жилых помещений в многоквартирных домах муниципального образования "Город Архангельск", о внесении изменений в приложения к отдельным постановлениям Администрации муниципального образования "Город Архангельск" и о признании утратившими силу отдельных постановлений Администрации муниципального образования "Город Архангельск" (с изменениями) следующие изменения:

а) в графе 3 строки 96 цифры "18,35" заменить цифрами "13,68";

б) в графе 3 строки 152 цифры "18,17" заменить цифрами "13,50".

2. Опубликовать постановление в газете "Архангельск – город воинской славы" и на официальном информационном Интернет-портале муниципального образования "Город Архангельск".

3. Настоящее постановление вступает в силу с момента опубликования и распространяется на правоотношения, возникшие:

подпункт "а" пункта 1 настоящего постановления – с 1 декабря 2020 года;

подпункт "б" пункта 1 настоящего постановления – с 3 декабря 2020 года.

Исполняющий обязанности Главы муниципального образования "Город Архангельск" **Д.В. Шапошников**

АДМИНИСТРАЦИЯ МУНИЦИПАЛЬНОГО ОБРАЗОВАНИЯ "ГОРОД АРХАНГЕЛЬСК"

П О С Т А Н О В Л Е Н И Е

от 12 января 2021 г. № 31

О внесении изменений в приложение № 2 к постановлению Администрации муниципального образования "Город Архангельск" от 8 февраля 2019 года № 201

1. Внести в приложение № 2 к постановлению Администрации муниципального образования "Город Архангельск" от 8 февраля 2019 года № 201 "О плате за содержание жилого помещения для нанимателей жилых помещений по договорам социального найма и договорам найма жилых помещений в многоквартирных домах муниципального образования "Город Архангельск", о признании утратившими силу приложения к постановлению Администрации муниципального образования "Город Архангельск" от 2 августа 2017 года № 885 и постановления Администрации муниципального образования "Город Архангельск" от 05.03.2018 № 278" (с изменениями) следующие изменения:

а) в графе 3 строки 16 цифры "25,77" заменить цифрами "22,40";

б) в графе 3 строки 18 цифры "19,48" заменить цифрами "14,16";

в графе 3 строки 27 цифры "22,60" заменить цифрами "19,36".

2. Опубликовать постановление в газете "Архангельск – город воинской славы" и на официальном информационном Интернет-портале муниципального образования "Город Архангельск".

3. Настоящее постановление вступает в силу с момента опубликования и распространяется на правоотношения, возникшие:

подпункт "а" пункта 1 настоящего постановления – с 3 декабря 2020 года;

подпункт "б" пункта 1 настоящего постановления – с 15 декабря 2020 года.

Исполняющий обязанности Главы муниципального образования "Город Архангельск" **Д.В. Шапошников**

АДМИНИСТРАЦИЯ МУНИЦИПАЛЬНОГО ОБРАЗОВАНИЯ "ГОРОД АРХАНГЕЛЬСК"

П О С Т А Н О В Л Е Н И Е

от 12 января 2021 г. № 36

Об утверждении карты-схемы границ прилегающих территорий

В соответствии с областным законом от 23.09.2004 № 259-внеоч.-ОЗ "О реализации государственных полномочий Архангельской области в сфере правового регулирования организации и осуществления местного самоуправления", разделом 15 Правил благоустройства города Архангельска, утвержденных решением Архангельской городской Думы от 25.10.2017 № 581, Администрация муниципального образования "Город Архангельск" **постановляет**:

1. Утвердить прилагаемую карту-схему границ прилегающих территорий нежилых зданий, расположенных по адресу: Российская Федерация, Архангельская область, муниципальное образование "Город Архангельск", город Архангельск, улица Смольный Буян, дом 7 (кадастровый номер земельного участка 29:22:050506:7).

2. Собственникам и (или) иным законным владельцам зданий, строений, сооружений, земельных участков, указанных в пункте 1 настоящего постановления, принимать участие, в том числе финансовое, в содержании прилегающих территорий.

3. Опубликовать постановление в газете "Архангельск – город воинской славы" и на официальном информационном Интернет-портале муниципального образования "Город Архангельск" в течение 10 календарных дней со дня подписания постановления.

4. Контроль за исполнением постановления возложить на главу администрации Ломоносовского территориального округа Администрации муниципального образования "Город Архангельск" Пономареву В.Я.

5. Настоящее постановление вступает в силу по истечении 30 календарных дней со дня его подписания.

Исполняющий обязанности Главы муниципального образования "Город Архангельск" **Д.В. Шапошников**

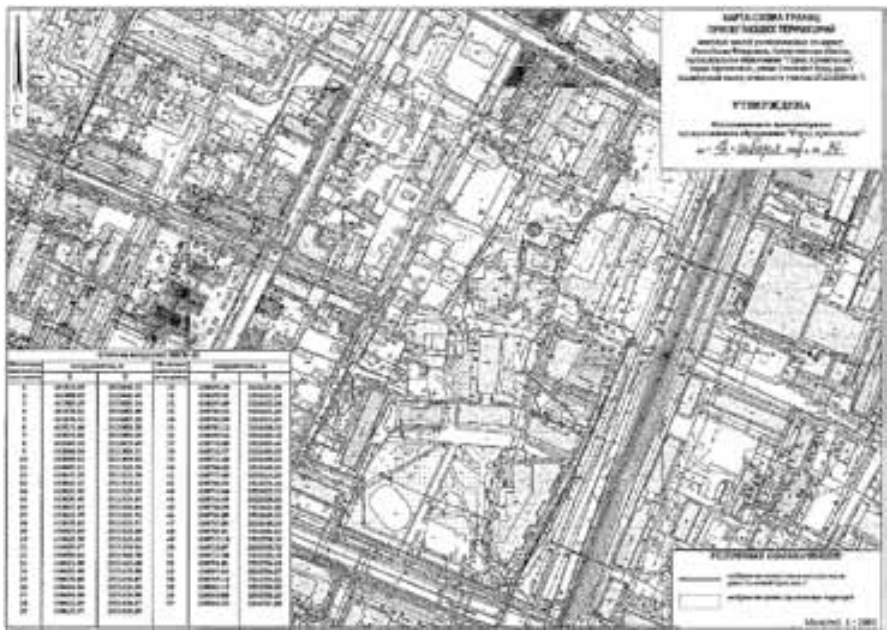

АДМИНИСТРАЦИЯ МУНИЦИПАЛЬНОГО ОБРАЗОВАНИЯ "ГОРОД АРХАНГЕЛЬСК"

П О С Т А Н О В Л Е Н И Е

от 13 января 2021 г. № 37

О внесении изменения в административный регламент предоставления муниципальной услуги "Предоставление разрешения на условно разрешенный вид использования земельного участка или объекта капитального строительства на территории муниципального образования "Город Архангельск" Архангельской области"

1. Внести в административный регламент предоставления муниципальной услуги "Предоставление разрешения на условно разрешенный вид использования земельного участка или объекта капитального строительства на территории муниципального образования "Город Архангельск" Архангельской области", утвержденный постановлением Администрации муниципального образования "Город Архангельск" от 13 февраля 2019 года № 234 (с изменениями), изменение, изложив пункт 3.2.11 подраздела 3.2 раздела 3 "Состав, последовательность и сроки выполнения административных процедур, требования к порядку их выполнения, в том числе особенности выполнения административных процедур в МФЦ" в следующей редакции:

"3.2.11. В течение 12 рабочих дней с момента подписания протокола общественных обсуждений Проекта на его основании Комиссия:

1) осуществляет подготовку заключения о результатах общественных обсуждений Проекта, которое подлежит опубликованию в газете "Архангельск – город воинской славы" и на официальном информационном Интернет-портале муниципального образования "Город Архангельск" в срок не более 15 рабочих дней со дня оповещения жителей муниципального образования "Город Архангельск" об их проведении;

2) на основании заключения о результатах общественных обсуждений Проекта осуществляет подготовку рекомендаций о предоставлении разрешения на условно разрешенный вид использования или об отказе в предоставлении такого разрешения с указанием причин принятого решения.".

2. Опубликовать постановление в газете "Архангельск – город воинской славы" и на официальном информационном Интернет-портале муниципального образования "город Архангельск".

Исполняющий обязанности Главы муниципального образования "Город Архангельск" **Д.В. Шапошников**

АДМИНИСТРАЦИЯ МУНИЦИПАЛЬНОГО ОБРАЗОВАНИЯ "ГОРОД АРХАНГЕЛЬСК"

П О С Т А Н О В Л Е Н И Е

от 13 января 2021 г. № 38

О признании утратившим силу постановления Администрации муниципального образования "Город Архангельск" от 18 января 2019 года № 51

1. Признать утратившим силу постановление Администрации муниципального образования "Город Архангельск" от 18 января 2019 года № 51 "Об осуществлении муниципальными бюджетными и автономными учреждениями муниципального образования "Город Архангельск", находящимися в ведении департамента образования Администрации муниципального образования "Город Архангельск", полномочий Администрации муниципального образования "Город Архангельск" по исполнению публичных обязательств муниципального образования "Город Архангельск" перед физическим лицом, подлежащих исполнению в денежной форме".
2. Опубликовать постановление в газете "Архангельск – город воинской славы" и на официальном информационном Интернет-портале муниципального образования "Город Архангельск".
3. Настоящее постановление вступает в силу со дня его официального опубликования и распространяется на правоотношения, возникшие с 1 января 2021 года.

Исполняющий обязанности Главы
муниципального образования
"Город Архангельск" **Д.В. Шапошников**

АДМИНИСТРАЦИЯ МУНИЦИПАЛЬНОГО ОБРАЗОВАНИЯ
"ГОРОД АРХАНГЕЛЬСК"

П О С Т А Н О В Л Е Н И Е

от 13 января 2021 г. № 40

Об утверждении маршрута и Порядка осуществления подвоза учащихся муниципального бюджетного общеобразовательного учреждения муниципального образования "Город Архангельск" "Средняя школа № 5", реализующего основные общеобразовательные программы, от места учебы до медицинской организации, оказывающей первичную медико-санитарную помощь детям при заболеваниях глаза, его придаточного аппарата и орбиты, и обратно

В соответствии с постановлением Администрации муниципального образования "Город Архангельск" от 23 октября 2020 года № 1726 "Об обеспечении подвоза учащихся муниципального бюджетного общеобразовательного учреждения муниципального образования "Город Архангельск" "Средняя школа № 5" Администрация муниципального образования "Город Архангельск" **постановляет**:

1. Утвердить:
маршрут подвоза учащихся муниципального бюджетного общеобразовательного учреждения муниципального образования "Город Архангельск" "Средняя школа № 5", реализующего основные общеобразовательные программы, от места учебы до медицинской организации, оказывающей первичную медико-санитарную помощь детям при заболеваниях глаза, его придаточного аппарата и орбиты, и обратно согласно приложению № 1;
Порядок осуществления подвоза муниципального бюджетного общеобразовательного учреждения муниципального образования "Город Архангельск" "Средняя школа № 5", реализующего основные общеобразовательные программы, от места учебы до медицинской организации, оказывающей первичную медико-санитарную помощь детям при заболеваниях глаза, его придаточного аппарата и орбиты, и обратно согласно приложению № 2.
2. Опубликовать постановление в газете "Архангельск – город воинской славы" и на официальном информационном Интернет-портале муниципального образования "Город Архангельск".

Исполняющий обязанности Главы
муниципального образования
"Город Архангельск" **Д.В. Шапошников**

ПРИЛОЖЕНИЕ № 1
к постановлению Администрации
муниципального образования
"Город Архангельск"
от 13 января 2021 г. № 40

Маршрут подвоза учащихся муниципального бюджетного общеобразовательного учреждения муниципального образования "Город Архангельск" "Средняя школа № 5", реализующего основные общеобразовательные программы, от места учебы до медицинской организации, оказывающей первичную медико-санитарную помощь детям при заболеваниях глаза, его придаточного аппарата и орбиты, и обратно

Наименование муниципального учреждения муниципального образования "Город Архангельск", реализующего основные общеобразовательные программы	Маршрут подвоза учащихся муниципального бюджетного общеобразовательного учреждения муниципального образования "Город Архангельск" "Средняя школа № 5", реализующего основные общеобразовательные программы	Периодичность движения школьного автобуса по дням недели
Муниципальное бюджетное общеобразовательное учреждение муниципального образования "Город Архангельск" "Средняя школа № 5" (МБОУ СШ № 5)	МБОУ СШ № 5 – просп. Обводный канал, 9 – МБОУ СШ № 5	Понедельник – пятница

ПРИЛОЖЕНИЕ № 2
к постановлению Администрации
муниципального образования
"Город Архангельск"
от 13 января 2021 г. № 40

Порядок осуществления подвоза учащихся муниципального бюджетного общеобразовательного учреждения муниципального образования "Город Архангельск" "Средняя школа № 5", реализующего основные общеобразовательные программы, от места учебы до медицинской организации, оказывающей первичную медико-санитарную помощь детям при заболеваниях глаза, его придаточного аппарата и орбиты, и обратно"

I. Общие положения

1. Настоящий Порядок регулирует порядок осуществления подвоза учащихся муниципального бюджетного общеобразовательного учреждения муниципального образования "Город Архангельск" "Средняя школа № 5", реализующего основные общеобразовательные программы (далее – муниципальное учреждение), от места учебы до медицинской организации, оказывающей первичную медико-санитарную помощь детям при заболеваниях глаза, его придаточного аппарата и орбиты, и обратно.
2. В Порядке используются следующие понятия и термины:
перевозчик – юридическое лицо (индивидуальный предприниматель), осуществляющий подвоз учащихся муниципального бюджетного общеобразовательного учреждения муниципального образования "Город Архангельск" "Средняя школа № 5" (далее – перевозчик);
школьный автобус – автобус, предназначенный для подвоза учащихся муниципального бюджетного общеобразовательного учреждения муниципального образования "Город Архангельск" "Средняя школа № 5" от места учебы до медицинской организации, оказывающей первичную медико-санитарную помощь детям при заболеваниях глаза, его придаточного аппарата и орбиты, и обратно, соответствующий Межгосударственному стандарту ГОСТ 33552-2015 "Автобусы для перевозки детей. Технические требования и методы испытаний", утвержденному приказом Федерального агентства по техническому регулированию и метрологии от 22 июня 2016 года № 662-ст.

II. Организация подвоза учащихся муниципального бюджетного общеобразовательного учреждения муниципального образования "Город Архангельск" "Средняя школа № 5" от места учебы до медицинской организации, оказывающей первичную медико-санитарную помощь детям при заболеваниях глаза, его придаточного аппарата и орбиты, и обратно

3. Подвоз учащихся муниципального учреждения школьным автобусом осуществляется в соответствии с Правилами организованной перевозки группы детей автобусами, утвержденными постановлением Правительства Российской Федерации от 23 сентября 2020 года № 1527, СанПиН 2.4.2.2821-10 "Санитарно-эпидемиологические требования к условиям и организации обучения в общеобразовательных учреждениях", утвержденными постановлением Главного государственного санитарного врача Российской Федерации от 29 декабря 2010 года № 189.
4. Определение перевозчика для подвоза учащихся муниципального учреждения школьным автобусом осуществляется муниципальным учреждением в соответствии с Федеральным законом от 5 апреля 2013 года № 44-ФЗ "О контрактной системе в сфере закупок товаров, работ, услуг для обеспечения государственных и муниципальных нужд".
5. Основные требования при организации подвоза учащихся муниципального учреждения:
организованный бесперебойный подвоз учащихся муниципального учреждения от места учебы до медицинской организации, оказывающей первичную медико-санитарную помощь детям при заболеваниях глаза, его придаточного аппарата и орбиты, и обратно;
обеспечение требований безопасности при перевозке учащихся муниципального учреждения от места учебы до медицинской организации, оказывающей первичную медико-санитарную помощь детям при заболеваниях глаза, его придаточного аппарата и орбиты, и обратно;
выполнение установленных законодательными и иными нормативными актами Российской Федерации требований к уровню квалификации, состоянию здоровья водителей, комплектации, оснащению, содержанию и обслуживанию школьных автобусов, поведению участников школьных перевозок.

III. Обязанности руководителя муниципального учреждения при организации подвоза учащихся муниципального бюджетного общеобразовательного учреждения муниципального образования "Город Архангельск" "Средняя школа № 5" от места учебы до медицинской организации, оказывающей первичную медико-санитарную помощь детям при заболеваниях глаза, его придаточного аппарата и орбиты, и обратно

Руководитель муниципального учреждения:
6.Утверждает списки учащихся муниципального учреждения, подвоз которых осуществляется от места учебы до медицинской организации, оказывающей первичную медико-санитарную помощь детям при заболеваниях глаза, его придаточного аппарата и орбиты, и обратно.
7. Утверждает ежедневный график движения школьного автобуса, в котором определяются время и место отправки, время и место прибытия, конкретные места посадки и высадки учащихся муниципального учреждения.
8. Назначает лиц, сопровождающих учащихся муниципального учреждения от места учебы до медицинской организации, оказывающей первичную медико-санитарную помощь детям при заболеваниях глаза, его придаточного аппарата и орбиты, и обратно, из числа работников учреждения, и обеспечивает их инструктаж по вопросам безопасности движения и правилам оказания первой медицинской помощи.
9. Знакомит родителей (законных представителей) учащихся муниципального учреждения с условиями подвоза учащихся от места учебы до медицинской организации, оказывающей первичную медико-санитарную помощь детям при заболеваниях глаза, его придаточного аппарата и орбиты, и обратно.

АДМИНИСТРАЦИЯ МУНИЦИПАЛЬНОГО ОБРАЗОВАНИЯ
"ГОРОД АРХАНГЕЛЬСК"

П О С Т А Н О В Л Е Н И Е

от 13 января 2021 г. № 42

О внесении изменения в приложение № 2 к постановлению Администрации муниципального образования "Город Архангельск" от 27 апреля 2018 года № 530

1. Внести в приложение № 2 к постановлению Администрации муниципального образования "Город Архангельск" от 27 апреля 2018 года № 530"О плате за содержание жилого помещения для нанимателей жилых помещений по договорам социального найма и договорам найма жилых помещений в многоквартирных домах муниципального образования "Город Архангельск" и о признании утратившим силу приложения к постановлению мэрии города Архангельска от 29.12.2015 № 165" (с дополнением и изменениями) изменение, заменив в графе 3 строки 74 цифры "28,22" цифрами "27,57".
2. Опубликовать постановление в газете "Архангельск – город воинской славы" и на официальном информационном Интернет-портале муниципального образования "Город Архангельск".
3. Настоящее постановление вступает в силу с момента опубликования и распространяется на правоотношения, возникшие с 6 ноября 2020 года.

Исполняющий обязанности Главы
муниципального образования
"Город Архангельск" **Д.В. Шапошников**

ГЛАВА МУНИЦИПАЛЬНОГО ОБРАЗОВАНИЯ
"ГОРОД АРХАНГЕЛЬСК"

РАСПОРЯЖЕНИЕ

от 25 декабря 2020 г. № 848р

О подготовке проекта планировки территории муниципального образования "Город Архангельск" в границах просп. Новгородского, ул. Гайдара, просп. Советских космонавтов и ул. Садовой площадью 4,5783 га

В соответствии с Градостроительным кодексом Российской Федерации, с учетом обращения Администрации муниципального образования "Город Архангельск":

1. Принять решение о подготовке проекта планировки территории муниципального образования "Город Архангельск" в границах просп. Новгородского, ул. Гайдара, просп. Советских космонавтов и ул. Садовой площадью 4,5783 га за счет собственных средств.
2. Подготовить проект планировки территории муниципального образования "Город Архангельск" в границах просп. Новгородского, ул. Гайдара, просп. Советских космонавтов и ул. Садовой площадью 4,5783 га.
3. Утвердить прилагаемое техническое задание на подготовку проекта планировки территории муниципального образования "Город Архангельск" в границах просп. Новгородского, ул. Гайдара, просп. Советских космонавтов и ул. Садовой площадью 4,5783 га за счет собственных средств.
4. Определить, что физические или юридические лица вправе представлять свои предложения о порядке, сроках подготовки и содержании проекта планировки территории муниципального образования "Город Архангельск" в границах просп. Новгородского, ул. Гайдара, просп. Советских космонавтов и ул. Садовой площадью 4,5783 га за счет собственных средств, в департамент градостроительства Администрации муниципального образования "Город Архангельск" со дня опубликования настоящего распоряжения до момента назначения общественных обсуждений.
5. Срок действия распоряжения: 6 месяцев с момента его опубликования в газете "Архангельск – город воинской славы" и на официальном информационном Интернет-портале муниципального образования "Город Архангельск".
6. Опубликовать распоряжение в газете "Архангельск – город воинской славы" и на официальном информационном Интернет-портале муниципального образования "Город Архангельск".
7. Контроль за исполнением распоряжения возложить на заместителя Главы муниципального образования "Город Архангельск" по инфраструктурному развитию.

Исполняющий обязанности
Главы муниципального образования
"Город Архангельск" **Д.В. Шапошников**

Приложение
УТВЕРЖДЕНО
распоряжением Главы
муниципального образования
"Город Архангельск"
от 25.12.2020 № 848р

ТЕХНИЧЕСКОЕ ЗАДАНИЕ
на подготовку проекта планировки территории муниципального образования "Город Архангельск" в границах просп. Новгородского, ул. Гайдара, просп. Советских космонавтов и ул. Садовой площадью 4,5783 га

1. Вид документа (документации)
Документация по планировке территории – проект планировки территории муниципального образования "Город Архангельск" в границах просп. Новгородского, ул. Гайдара, просп. Советских космонавтов и ул. Садовой площадью 4,5783 га.
2. Технический заказчик
Администрация муниципального образования "Город Архангельск".
3. Разработчик документации
Разработчик определяется техническим заказчиком.
4. Основание для разработки документации
Обращения, поступившие в департамент градостроительства Администрации муниципального образования "Город Архангельск" от председателя ГСК "Меридиан" Бровкова Н.Е. (от 02.10.2020 № 13163), от члена гаражного кооператива ГСК "Меридиан" Елсукова Д.Д. (от 26.10.2020 № 14267), обращения, поступившего в Администрацию муниципального образования "Город Архангельск" от Верещагина Д.В. (от 06.11.2020 № 19-75/8653) .
5. Объект градостроительного планирования или застройки территории, его основные характеристики
Объектом градостроительного планирования является часть территории градостроительного квартала в границах просп. Новгородского, ул. Гайдара, просп. Советских космонавтов и ул. Садовой.
Общая площадь объекта градостроительного планирования составляет 4,5783 га.
Размещение объекта в соответствии со схемой, указанной в приложении к техническому заданию.
Функциональное назначение территориальных зон, в границах которых разрабатывается проект планировки территории: зона специализированной общественной застройки, кодовое обозначение – О2 и зона застройки многоэтажными жилыми домами, кодовое обозначение – Ж4.
Категория земель территории, в границах которой разрабатывается проект планировки территории, – земли населенных пунктов.
Рельеф – спокойный.
6. Основные требования к составу, содержанию и форме представляемых материалов по проекту планировки территории, последовательность и сроки выполнения работы
Проект планировки территории муниципального образования "Город Архангельск" в границах просп. Новгородского, ул. Гайдара, просп. Советских космонавтов и ул. Садовой площадью 4,5783 га (далее – проект планировки территории) подготовить в составе:
1) основной части, которая подлежит утверждению;
2) материалов по обоснованию.
Основная часть проекта планировки территории должна включать в себя:
1) чертеж или чертежи планировки территории, на которых отображаются:
а) красные линии;
б) границы существующих и планируемых элементов планировочной структуры;
в) границы зон планируемого размещения внутриквартальных проездов;
2) положение о характеристиках планируемого развития территории, в том числе о плотности и параметрах застройки территории (в пределах, установленных градостроительным регламентом), о характеристиках объектов капитального строительства жилого, производственного, общественно-делового и иного назначения и необходимых для функционирования таких объектов и обеспечения жизнедеятельности граждан объектов коммунальной, транспортной, социальной инфраструктур, в том числе объектов, включенных в программы комплексного развития систем коммунальной инфраструктуры, программы комплексного развития транспортной инфраструктуры, программы комплексного развития социальной инфраструктуры и необходимых для развития территории в границах элемента планировочной структуры. Для зон планируемого размещения объектов федерального значения, объектов регионального значения, объектов местного значения в такое положение включаются сведения о плотности и параметрах застройки территории, необходимые для размещения указанных объектов, а также в целях согласования проекта планировки территории в соответствии с частью 12.7 статьи 45 Градостроительного кодекса Российской Федерации информация о планируемых мероприятиях по обеспечению сохранения применительно к территориальным зонам, в которых планируется размещение указанных объектов, фактических показателей обеспеченности территории объектами коммунальной, транспортной, социальной инфраструктур и фактических показателей территориальной доступности таких объектов для населения;
3) положения об очередности планируемого развития территории, содержащие этапы проектирования, строительства, реконструкции объектов капитального строительства жилого, производственного, общественно-делового и иного назначения и этапы строительства, реконструкции необходимых для функционирования таких объектов и обеспечения жизнедеятельности граждан объектов коммунальной, транспортной, социальной инфраструктур, в том числе объектов, включенных в программы комплексного развития систем коммунальной инфраструктуры, программы комплексного развития транспортной инфраструктуры, программы комплексного развития социальной инфраструктуры.
Материалы по обоснованию проекта планировки территории должны содержать:
1) карту (фрагмент карты) планировочной структуры территорий поселения, городского округа, межселенной территории муниципального района с отображением границ элементов планировочной структуры;

2) результаты инженерных изысканий в объеме, предусмотренном разрабатываемой исполнителем работ программой инженерных изысканий, в случаях, если выполнение таких инженерных изысканий для подготовки документации по планировке территории требуется в соответствии с Градостроительным кодексом Российской Федерации;

3) обоснование определения границ зон планируемого размещения внутриквартального проезда;

4) схему организации движения транспорта (включая транспорт общего пользования) и пешеходов, отражающую местоположение объектов транспортной инфраструктуры и учитывающую существующие и прогнозные потребности в транспортном обеспечении на территории, а также схему организации улично-дорожной сети;

5) схему границ территорий объектов культурного наследия;

6) схему границ зон с особыми условиями использования территории;

7) обоснование соответствия планируемых параметров, местоположения и назначения объектов регионального значения, объектов местного значения нормативам градостроительного проектирования и требованиям градостроительных регламентов, а также применительно к территории, в границах которой предусматривается осуществление деятельности по комплексному и устойчивому развитию территории, установленным правилами землепользования и застройки расчетным показателям минимально допустимого уровня обеспеченности территории объектами коммунальной, транспортной, социальной инфраструктур и расчетным показателям максимально допустимого уровня территориальной доступности таких объектов для населения;

8) схему, отображающую местоположение существующих объектов капитального строительства, в том числе линейных объектов, объектов, подлежащих сносу, объектов незавершенного строительства, а также проходы к водным объектам общего пользования и их береговым полосам;

9) варианты планировочных и (или) объемно-пространственных решений застройки территории в соответствии с проектом планировки территории (в отношении элементов планировочной структуры, расположенных в жилых или общественно-деловых зонах);

10) перечень мероприятий по защите территории от чрезвычайных ситуаций природного и техногенного характера, в том числе по обеспечению пожарной безопасности и по гражданской обороне;

11) перечень мероприятий по охране окружающей среды;

12) обоснование очередности планируемого развития территории;

13) схему вертикальной планировки территории, инженерной подготовки и инженерной защиты территории, подготовленную в случаях, установленных уполномоченным Правительством Российской Федерации федеральным органом исполнительной власти, и в соответствии с требованиями, установленными уполномоченным Правительством Российской Федерации федеральным органом исполнительной власти, на которой должны быть отображены:

а) границы города Архангельска;

б) границы зоны планируемого размещения внутриквартальных проездов, устанавливаемые в основной части проекта планировки территории;

в) границы зон планируемого размещения внутриквартальных проездов, подлежащих выносу из зоны планируемого размещения линейных объектов;

г) существующие и директивные (проектные) отметки поверхности по осям трасс автомобильных и железных дорог, проезжих частей в местах пересечения улиц и проездов и в местах перелома продольного профиля, существующие и директивные (проектные) отметки других элементов планировочной структуры территории для вертикальной увязки проектных решений, в том числе со смежными территориями;

д) проектные продольные уклоны, направление продольного уклона, расстояние между точками, ограничивающими участок с продольным уклоном;

е) горизонтали, отображающие проектный рельеф в виде параллельных линий;

ж) типовые поперечные профили автомобильных и железных дорог, элементы улично-дорожной сети;

14) иные материалы для обоснования положений по планировке территории.

По согласованию с заказчиком перечень графических материалов, их содержание могут быть дополнены, масштабы уточнены.

Проект планировки предоставляется разработчиком техническому заказчику на бумажном носителе и в электронном виде в следующем объеме:

1) на бумажном носителе в 2 (двух) экземплярах;

2) на электронном носителе (на компакт-диске) в 2 (двух) экземплярах.

Электронная версия проекта должна быть выполнена:

1) в графической части – с использованием программного расширения "AutoCad" (*.dwg/.dxf) в системе координат, используемой для ведения Единого государственного реестра недвижимости, а также один экземпляр в формате *.pdf;

2) в текстовой части – с использованием текстового редактора "Word" (*.doc/.docx).

Текстовая часть проекта планировки территории должна быть предоставлена в виде пояснительной записки (сброшюрованной книги) в традиционном представлении и на электронном носителе.

Диски должны быть защищены от записи, иметь этикетку с указанием изготовителя, даты изготовления, названия комплекта. В корневом каталоге должен находиться текстовый файл содержания.

Один экземпляр должен быть представлен в виде документации, оформленной в соответствии с Правилами предоставления документов, направляемых или предоставляемых в соответствии с частями 1, 3 – 13, 15, 15(1), 15.2 статьи 32 Федерального закона "О государственной регистрации недвижимости" в федеральный орган исполнительной власти (его территориальные органы), уполномоченный Правительством Российской Федерации на осуществление государственного кадастрового учета, государственной регистрации прав, ведение Единого государственного реестра недвижимости и предоставление сведений, содержащихся в Едином государственном реестре недвижимости, утвержденными постановлением Правительства Российской Федерации от 31.12.2015 № 1532, для возможности исполнения требований пункта 13 части 1 статьи 32 Федерального закона от 13.07.2015 № 218-ФЗ "О государственной регистрации недвижимости".

Состав и содержание дисков должно соответствовать комплекту документации. Каждый физический раздел комплекта (том, книга, альбом чертежей и т.п.) должен быть представлен в отдельном каталоге диска файлом (группой файлов) электронного документа. Название каталога должно соответствовать названию раздела. Файлы должны открываться в режиме просмотра средствами операционной системы Windows XP/7.

7. Основные требования к градостроительным решениям

Проектными решениями предусмотреть следующее.

Организация внутриквартального проезда на территории в границах просп. Новгородского, ул. Гайдара, просп. Советских космонавтов и ул. Садовой.

Благоустройство жилого квартала должно выполняться в соответствии с требованиями, установленными Правилами благоустройства территории муниципального образования "Город Архангельск", утвержденными решением Архангельской городской Думы от 25.10.2017, СП 82.13330.2016 "Свод правил. Благоустройство территорий. Актуализированная редакция СНиП III-10-75", иными нормативными документами.

Ширину внутриквартальных проездов в жилой зоне предусмотреть не менее 3,5 м. Ширина дорожек и тротуаров, расположенных на придомовой территории, – не менее 2,25 м. При организации дорожек и тротуаров необходимо учитывать сложившуюся систему пешеходного движения.

Парковочные места должны быть организованы в соответствии с действующими сводами правил и местными нормативами градостроительного проектирования, утвержденными решением Архангельской городской Думы от 20.09.2017 № 567.

Решения проекта планировки проектируемой территории должны обеспечивать размещение земельных участков, инженерной инфраструктуры и элементов благоустройства с целью создания благоприятных и безопасных условий для жилищного строительства и проживания граждан на указанной территории, развития населенного пункта.

Проектные решения проекта определяются с учетом удобства транспортной доступности района. Основными требованиями в отношении организации транспорта при планировке района являются: установление рациональной связи планировочного района с устройствами внешнего транспорта; организация в районе пешеходных зон; организация улиц и проездов на территории района, обеспечивающих удобство подъездов и безопасность движения.

Уличное освещение планируемой территории предусмотреть вдоль автомобильных дорог и тротуаров.

Проект планировки территории подготовить в соответствии с техническими регламентами, нормами отвода земельных участков для конкретных видов деятельности, установленными в соответствии с федеральными законами.

При разработке проекта планировки территории учесть основные положения Генерального плана муниципального образования "Город Архангельск", утвержденного постановлением министерства строительства и архитектуры Архангельской области от 02.04.2020 № 37-п, Правила землепользования и застройки городского округа "Город Архангельск", утвержденные постановлением министерства строительства и архитектуры Архангельской области от 29.09.2020 № 68-п, проекта планировки межмагистральной территории (жилой район Кузнечиха) муниципального образования "Город Архангельск" утвержденного распоряжением мэра города Архангельска от 17.12.2014 № 4533р, положения об особо охраняемой природной территории в соответствии с программами комплексного развития систем коммунальной инфраструктуры, программами комплексного развития транспортной инфраструктуры, программами комплексного развития социальной инфраструктуры, нормативами градостроительного проектирования, комплексными схемами организации дорожного движения, требованиями по обеспечению эффективности организации дорожного движения, указанными в части 1 статьи 11 Федерального закона от 29.12.2017 № 443-ФЗ "Об организации дорожного движения в Российской Федерации и о внесении изменений в отдельные законодательные акты Российской Федерации", требованиями технических регламентов, сводов правил с учетом материалов и результатов инженерных изысканий, границ территорий объектов культурного наследия, включенных в единый государственный реестр объектов культурного наследия (памятников истории и культуры) народов Российской Федерации, границ территорий выявленных объектов культурного наследия, границ зон с особыми условиями использования территорий.

8. Состав, исполнители, сроки и порядок предоставления исходной информации для разработки проекта планировки

Содержание и объем необходимой исходной информации определяются разработчиком проекта планировки и техническим заказчиком совместно, ее сбор осуществляет разработчик проекта планировки.

9. Перечень органов государственной власти Российской Федерации, Архангельской области, иных субъектов Российской Федерации, органов местного самоуправления муниципального образования Архангельской области, согласовывающих проект планировки

Проект планировки территории после подготовки должен быть согласован разработчиком в следующем порядке с:

министерством строительства и архитектуры Архангельской области;

департаментом муниципального имущества Администрации муниципального образования "Город Архангельск";

департаментом городского хозяйства Администрации муниципального образования "Город Архангельск";

департаментом транспорта, строительства и городской инфраструктуры Администрации муниципального образования "Город Архангельск";

Инспекцией по охране объектов культурного наследия Архангельской области;

Главным управлением МЧС России по Архангельской области;

правообладателями земельных участков, попадающих в границы проектирования;

организациями, обслуживающими сети инженерных коммуникаций: ПАО "ТГК-2", ПАО "Ростелеком", ООО "РВК-Архангельск", ПАО "МРСК Северо-Запада", МУП "Архкомхоз", МУП "Горсвет", АО "Архоблгаз", ООО "АСЭП";

другими заинтересованными организациями в соответствии с требованиями законодательства Российской Федерации и нормативных правовых актов субъектов Российской Федерации и органов местного самоуправления.

По итогам полученных согласований представить проект планировки территории в департамент градостроительства Администрации муниципального образования "Город Архангельск".

10. Требования к разрабатываемому проекту планировки

Проект планировки территории выполнить в соответствии с:

требованиями законодательства, установленными государственными стандартами, техническими регламентами в сфере строительства и градостроительства, настоящим Заданием, в том числе:

Градостроительным кодексом Российской Федерации;

Земельным кодексом Российской Федерации,

Градостроительным кодексом Архангельской области;

РДС 30-201-98. Инструкция о порядке проектирования и установления красных линий в городах и других поселениях Российской Федерации;

СП 42.13330.2011. Свод правил. Градостроительство. Планировка и застройка городских и сельских поселений. Актуализированная редакция СНиП 2.07.01-89*.

СП 42.13330.2016. Свод правил. Градостроительство. Планировка и застройка городских и сельских поселений. Актуализированная редакция СНиП 2.07.01-89*;

Генеральным планом муниципального образования "Город Архангельск", утвержденным постановлением министерства строительства и архитектуры Архангельской области от 02.04.2020 № 37-п;

Правилами землепользования и застройки муниципального образования "Город Архангельск", утвержденными постановлением министерства строительства и архитектуры Архангельской области от 29.09.2020 № 68-п;

иными законами и нормативно правовыми актами Российской Федерации, Архангельской области, муниципального образования "Город Архангельск".

11. Состав и порядок проведения предпроектных научно-исследовательских работ и инженерных изысканий

Проект планировки территории надлежит выполнить на топографическом плане.

Необходимость разработки инженерных изысканий определяется заказчиком. При необходимости инженерные изыскания выполнить в соответствии с постановлением Правительства Российской Федерации от 31.03.2017 № 402 "Об утверждении Правил выполнения инженерных изысканий, необходимых для подготовки документации по планировке территории".

12. Порядок проведения согласования и экспертизы проекта планировки

Порядок согласования проекта планировки:

1) предварительное рассмотрение основных проектных решений подготовленного проекта планировки Администрацией муниципального образования "Город Архангельск";

2) согласование проекта планировки с заинтересованными организациями;

3) доработка проекта планировки, устранение замечаний (недостатков).

Общественные обсуждения или публичные слушания по рассмотрению проекта планировки проводятся в порядке, установленном в соответствии с Градостроительным кодексом Российской Федерации, Федеральным законом от 06.10.2003 № 131-ФЗ "Об общих принципах организации местного самоуправления в Российской Федерации", Уставом муниципального образования "Город Архангельск" и Положением об организации и проведении общественных обсуждений или публичных слушаний по вопросам градостроительной деятельности на территории муниципального образования "Город Архангельск", утвержденным решением Архангельской городской Думы от 20.06.2018 № 688.

13. Дополнительные требования для зон с особыми условиями использования территорий

Проект планировки территории подготовить в соответствии с требованиями законодательства, в том числе природоохранного, на всех чертежах проекта планировки должны быть обозначены зоны с особыми условиями использования территории.

14. Иные требования и условия

Разработанный с использованием компьютерных технологий проект планировки должен отвечать требованиям государственных стандартов и требованиям по формированию информационной системы обеспечения градостроительной деятельности.

Приложение
к техническому заданию на подготовку проекта
планировки территории муниципального
образования "Город Архангельск" в границах
просп. Новгородского, ул. Гайдара,
просп. Советских космонавтов и ул. Садовой
площадью 4,5783 га

СХЕМА
границ проектирования

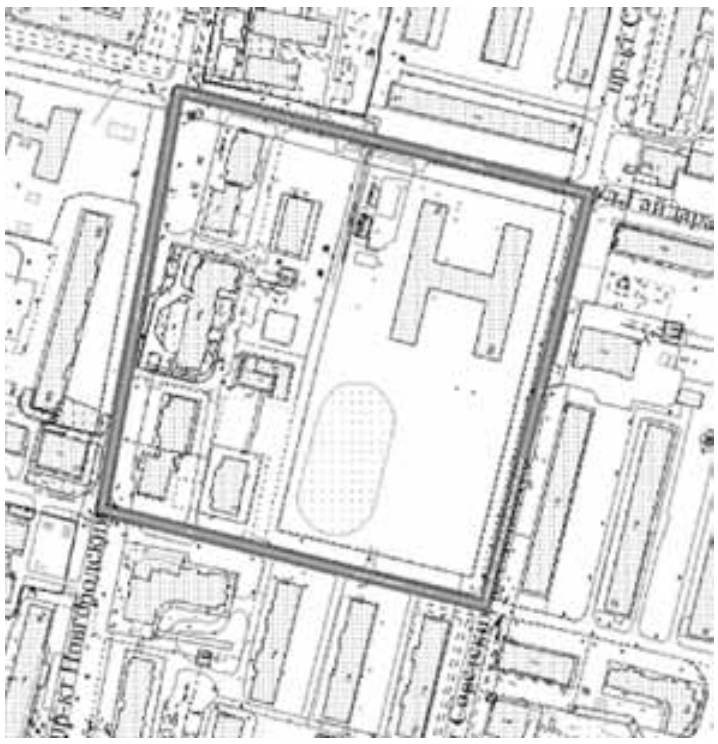

ГЛАВА МУНИЦИПАЛЬНОГО ОБРАЗОВАНИЯ
"ГОРОД АРХАНГЕЛЬСК"

РАСПОРЯЖЕНИЕ

от 25 декабря 2020 г. № 849р

Об отмене распоряжений мэра города Архангельска
от 19.01.2011 № 74р и от 15.11.2011 № 2804р

1. Отменить распоряжения мэра города Архангельска:

от 19.01.2011 № 74р "Об утверждении состава комиссии ежегодного городского конкурса на лучшее новогоднее оформление предприятий торговли, общественного питания и бытового обслуживания "Новогодний Архангельск" на 2010 год";

от 15.11.2011 № 2804р "Об утверждении состава конкурсной комиссии по проведению ежегодного городского конкурса на лучшее новогоднее оформление предприятий торговли, общественного питания и бытового обслуживания "Новогодний Архангельск" в 2011 году".

2. Опубликовать распоряжение в газете "Архангельск – город воинской славы" и на официальном информационном Интернет-портале муниципального образования "Город Архангельск".

Исполняющий обязанности
Главы муниципального образования
"Город Архангельск" **Д.В. Шапошников**

ГЛАВА МУНИЦИПАЛЬНОГО ОБРАЗОВАНИЯ
"ГОРОД АРХАНГЕЛЬСК"

РАСПОРЯЖЕНИЕ

от 25 декабря 2020 г. № 850р

О проведении общественных обсуждений проекта межевания территории
муниципального образования "Город Архангельск" в границах
ул. Стрелковой и ул. Карпогорской площадью 6,1824 га

В соответствии с Градостроительным кодексом Российской Федерации, Федеральным законом от 06.10.2003 № 131-ФЗ "Об общих принципах организации местного самоуправления в Российской Федерации", Уставом муниципального образования "Город Архангельск" и Положением об организации и проведении общественных обсуждений или публичных слушаний по вопросам градостроительной деятельности на территории муниципального образования "Город Архангельск", утвержденным решением Архангельской городской Думы от 20.06.2018 № 688:

1. Комиссии по землепользованию и застройке муниципального образования "Город Архангельск" подготовить и провести общественные обсуждения проекта межевания территории муниципального образования "Город Архангельск" в границах ул. Стрелковой и ул. Карпогорской площадью 6,1824 га.

2. Опубликовать распоряжение в газете "Архангельск – город воинской славы" и на официальном информационном Интернет-портале муниципального образования "Город Архангельск".

3. Контроль за исполнением распоряжения возложить на заместителя Главы муниципального образования "Город Архангельск" по инфраструктурному развитию.

Исполняющий обязанности
Главы муниципального образования
"Город Архангельск" **Д.В. Шапошников**

АДМИНИСТРАЦИЯ МУНИЦИПАЛЬНОГО ОБРАЗОВАНИЯ
"ГОРОД АРХАНГЕЛЬСК"

РАСПОРЯЖЕНИЕ

от 25 декабря 2020 г. № 870р

О признании утратившим силу распоряжения Администрации
муниципального образования "Город Архангельск"
от 27.12.2018 № 3970р

1. Признать утратившим силу распоряжение Администрации муниципального образования "Город Архангельск" от 27.12.2018 № 3970р "Об утверждении Перечня публичных обязательств муниципального образования "Город Архангельск", полномочия по исполнению которых планируется передать муниципальным бюджетным и автономным учреждениям муниципального образования "Город Архангельск".
2. Опубликовать распоряжение в газете "Архангельск – город воинской славы" и на официальном информационном Интернет-портале муниципального образования "Город Архангельск".
3. Настоящее распоряжение вступает в силу с 1 января 2021 года.

Исполняющий обязанности
Главы муниципального образования
"Город Архангельск" **Д.В. Шапошников**

ГЛАВА МУНИЦИПАЛЬНОГО ОБРАЗОВАНИЯ
"ГОРОД АРХАНГЕЛЬСК"

РАСПОРЯЖЕНИЕ

от 25 декабря 2020 г. № 884р

О подготовке проекта планировки территории
муниципального образования "Город Архангельск" в границах
ул. Гренландской и ул. Александра Петрова площадью 2,3826 га

В соответствии с Градостроительным кодексом Российской Федерации, с учетом обращения Администрации муниципального образования "Город Архангельск":

1. Принять решение о подготовке проекта планировки территории муниципального образования "Город Архангельск" в границах ул. Гренландской и ул. Александра Петрова площадью 2,3826 га за счет собственных средств.
2. Подготовить проект планировки территории муниципального образования "Город Архангельск" в границах ул. Гренландской и ул. Александра Петрова площадью 2,3826 га.
3. Утвердить прилагаемое техническое задание на подготовку проекта планировки территории муниципального образования "Город Архангельск" в границах ул. Гренландской и ул. Александра Петрова площадью 2,3826 га за счет собственных средств.
4. Определить, что физические или юридические лица вправе представлять свои предложения о порядке, сроках подготовки и содержании проекта планировки территории муниципального образования "Город Архангельск" в границах ул. Гренландской и ул. Александра Петрова площадью 2,3826 га за счет собственных средств, в департамент градостроительства Администрации муниципального образования "Город Архангельск" со дня опубликования настоящего распоряжения до момента назначения общественных обсуждений.
5. Срок действия распоряжения: 6 месяцев с момента его опубликования в газете "Архангельск – город воинской славы" и на официальном информационном Интернет-портале муниципального образования "Город Архангельск".
6. Опубликовать распоряжение в газете "Архангельск – город воинской славы" и на официальном информационном Интернет-портале муниципального образования "Город Архангельск".
7. Контроль за исполнением распоряжения возложить на заместителя Главы муниципального образования "Город Архангельск" по инфраструктурному развитию.

Исполняющий обязанности
Главы муниципального образования
"Город Архангельск" **Д.В. Шапошников**

Приложение
УТВЕРЖДЕНО
распоряжением Главы
муниципального образования
"Город Архангельск"
от 25.12.2020 № 884р

ТЕХНИЧЕСКОЕ ЗАДАНИЕ
на подготовку проекта планировки территории муниципального
образования "Город Архангельск" в границах ул. Гренландской
и ул. Александра Петрова площадью 2,3826 га

1. Вид документа (документации)
Документация по планировке территории – проект планировки территории муниципального образования "Город Архангельск" в границах ул. Гренландской и ул. Александра Петрова площадью 2,3826 га.
2. Технический заказчик
Администрация муниципального образования "Город Архангельск".
3. Разработчик документации
Разработчик определяется техническим заказчиком.
4. Основание для разработки документации
В соответствии с действующей градостроительной документацией муниципального образования "Город Архангельск": Генеральным планом муниципального образования "Город Архангельск", утвержденным постановлением министерства строительства и архитектуры Архангельской области от 02.04.2020 № 37-п, Правилами землепользования и застройки городского округа "Город Архангельск", утвержденными постановлением министерства строительства и архитектуры Архангельской области от 29.09.2020 № 68-п.
5. Объект градостроительного планирования или застройки территории, его основные характеристики
Объектом градостроительного планирования является часть территории градостроительного квартала в границах ул. Гренландской и ул. Александра Петрова.
Общая площадь объекта градостроительного планирования составляет 2,3826 га.
Размещение объекта в соответствии со схемой, указанной в приложении к техническому заданию.
Функциональное назначение территориальной зоны, в границах которой разрабатывается документация по планировке территории, – зона застройки индивидуальными жилыми домами – Ж-1.
Категория земель территории, в границах которой разрабатывается документация по планировке территории – земли населенных пунктов.
Рельеф – спокойный.
Транспортная связь обеспечивается по ул. Гренландской и ул. Александра Петрова – улицам и дорогам местного значения.
Транспортная и инженерная инфраструктуры территории сформированы.
6. Основные требования к составу, содержанию и форме представляемых материалов по проекту планировки территории, последовательность и сроки выполнения работы
Проект планировки территории муниципального образования "Город Архангельск" в границах ул. Гренландской и ул. Александра Петрова площадью 2,3826 га (далее – проект планировки территории) подготовить в составе:
1) основной части, которая подлежит утверждению;
2) материалов по обоснованию.
Основная часть проекта планировки территории должна включать в себя:
1) чертеж или чертежи планировки территории, на которых отображаются:
а) красные линии;
б) границы существующих и планируемых элементов планировочной структуры;
в) границы зон планируемого размещения внутриквартальных проездов;
2) положение о характеристиках планируемого развития территории, в том числе о плотности и параметрах застройки территории (в пределах, установленных градостроительным регламентом), о характеристиках объектов капитального строительства жилого, производственного, общественно-делового и иного назначения и необходимых для функционирования таких объектов и обеспечения жизнедеятельности граждан объектов коммунальной, транспортной, социальной инфраструктур, в том числе объектов, включенных в программы комплексного развития систем коммунальной инфраструктуры, программы комплексного развития транспортной инфраструктуры, программы комплексного развития социальной инфраструктуры и необходимых для развития территории в границах элемента планировочной структуры. Для зон планируемого размещения объектов федерального значения, объектов регионального значения, объектов местного значения в такое положение включаются сведения о плотности и параметрах застройки территории, необходимые для размещения указанных объектов, а также в целях согласования проекта планировки территории в соответствии с частью 12.7 статьи 45 Градостроительного кодекса Российской Федерации информация о планируемых мероприятиях по обеспечению сохранения применительно к территориальным зонам, в которых планируется размещение указанных объектов, фактических показателей обеспеченности территории объектами коммунальной, транспортной, социальной инфраструктур и фактических показателей территориальной доступности таких объектов для населения;
3) положения об очередности планируемого развития территории, содержащие этапы проектирования, строительства, реконструкции объектов капитального строительства жилого, производственного, общественно-делового и иного назначения и этапы строительства, реконструкции необходимых для функционирования таких объектов и обеспечения жизнедеятельности граждан объектов коммунальной, транспортной, социальной инфраструктур, в том числе объектов, включенных в программы комплексного развития систем коммунальной инфраструктуры, программы комплексного развития транспортной инфраструктуры, программы комплексного развития социальной инфраструктуры.
Материалы по обоснованию проекта планировки территории должны содержать:
1) карту (фрагмент карты) планировочной структуры территорий поселения, городского округа, межселенной территории муниципального района с отображением границ элементов планировочной структуры;
2) результаты инженерных изысканий в объеме, предусмотренном разрабатываемой исполнителем работ программой инженерных изысканий, в случаях, если выполнение таких инженерных изысканий для подготовки документации по планировке территории требуется в соответствии с Градостроительным кодексом Российской Федерации;
3) обоснование определения границ зон планируемого размещения внутриквартального проезда;
4) схему организации движения транспорта (включая транспорт общего пользования) и пешеходов, отражающую местоположение объектов транспортной инфраструктуры и учитывающую существующие и прогнозные потребности в транспортном обеспечении на территории, а также схему организации улично-дорожной сети;
5) схему границ территорий объектов культурного наследия;
6) схему границ зон с особыми условиями использования территории;
7) обоснование соответствия планируемых параметров, местоположения и назначения объектов регионального значения, объектов местного значения нормативам градостроительного проектирования и требованиям градостроительных регламентов, а также применительно к территории, в границах которой предусматривается осуществление деятельности по комплексному и устойчивому развитию территории, установленным правилами землепользования и застройки расчетным показателям минимально допустимого уровня обеспеченности территории объектами коммунальной, транспортной, социальной инфраструктур и расчетным показателям максимально допустимого уровня территориальной доступности таких объектов для населения;
8) схему, отображающую местоположение существующих объектов капитального строительства, в том числе линейных объектов, объектов, подлежащих сносу, объектов незавершенного строительства, а также проходы к водным объектам общего пользования и их береговым полосам;
9) варианты планировочных и (или) объемно-пространственных решений застройки территории в соответствии с проектом планировки территории (в отношении элементов планировочной структуры, расположенных в жилых или общественно-деловых зонах);
10) перечень мероприятий по защите территории от чрезвычайных ситуаций природного и техногенного характера, в том числе по обеспечению пожарной безопасности и по гражданской обороне;
11) перечень мероприятий по охране окружающей среды;
12) обоснование очередности планируемого развития территории;
13) схему вертикальной планировки территории, инженерной подготовки и инженерной защиты территории, подготовленную в случаях, установленных уполномоченным Правительством Российской Федерации федеральным органом исполнительной власти, и в соответствии с требованиями, установленными уполномоченным Правительством Российской Федерации федеральным органом исполнительной власти, на которой должны быть отображены:
а) границы города Архангельска;
б) границы зоны планируемого размещения внутриквартальных проездов, устанавливаемые в основной части проекта планировки территории;
в) границы зон планируемого размещения внутриквартальных проездов, подлежащих выносу из зоны планируемого размещения линейных объектов;
г) существующие и директивные (проектные) отметки поверхности по осям трасс автомобильных и железных дорог, проезжих частей в местах пересечения улиц и проездов и в местах перелома продольного профиля, существующие и директивные (проектные) отметки других элементов планировочной структуры территории для вертикальной увязки проектных решений, в том числе со смежными территориями;
д) проектные продольные уклоны, направление продольного уклона, расстояние между точками, ограничивающими участок с продольным уклоном;
е) горизонтали, отображающие проектный рельеф в виде параллельных линий;
ж) типовые поперечные профили автомобильных и железных дорог, элементы улично-дорожной сети;
14) иные материалы для обоснования положений по планировке территории.
По согласованию с заказчиком перечень графических материалов, их содержание могут быть дополнены, масштабы уточнены.
Проект планировки предоставляется разработчиком техническому заказчику на бумажном носителе и в электронном виде в следующем объеме:
1) на бумажном носителе в 2 (двух) экземплярах;
2) на электронном носителе (на компакт-диске) в 2 (двух) экземплярах.
Электронная версия проекта должна быть выполнена:
1) в графической части – с использованием программного расширения "AutoCad" (*.dwg/.dxf) в системе координат, используемой для ведения Единого государственного реестра недвижимости, а также один экземпляр в формате *.pdf;
2) в текстовой части – с использованием текстового редактора "Word" (*.doc/.docx).
Текстовая часть проекта планировки территории должна быть предоставлена в виде пояснительной записки (сброшюрованной книги) в традиционном представлении и на электронном носителе.
Диски должны быть защищены от записи, иметь этикетку с указанием изготовителя, даты изготовления, названия комплекта. В корневом каталоге должен находиться текстовый файл содержания.
Один экземпляр должен быть представлен в виде документации, оформленной в соответствии с Правилами предоставления документов, направляемых или предоставляемых в соответствии с частями 1, 3 – 13, 15, 15(1), 15.2 статьи 32 Федерального закона "О государственной регистрации недвижимости" в федеральный орган исполнительной власти (его территориальные органы), уполномоченный Правительством Российской Федерации на осуществление государственного кадастрового учета, государственной регистрации прав, ведение Единого государственного реестра недвижимости и предоставление сведений, содержащихся в Едином государственном реестре недвижимости, утвержденными постановлением Правительства Российской Федерации от 31.12.2015 № 1532, для возможности исполнения требований пункта 13 части 1 статьи 32 Федерального закона от 13.07.2015 № 218-ФЗ "О государственной регистрации недвижимости".
Состав и содержание дисков должно соответствовать комплекту документации. Каждый физический раздел комплекта (том, книга, альбом чертежей и т.п.) должен быть представлен в отдельном каталоге диска файлом (группой файлов) электронного документа. Название каталога должно соответствовать названию раздела. Файлы должны открываться в режиме просмотра средствами операционной системы Windows XP/7.
7. Основные требования к градостроительным решениям
Проектными решениями предусмотреть следующее.
Размещение в границах ул. Гренландской и ул. Александра Петрова индивидуального жилищного строительства на перспективу.
Благоустройство жилого квартала должно выполняться в соответствии с требованиями, установленными Правилами благоустройства территории муниципального образования "Город Архангельск", утвержденными решением Архангельской городской Думы от 25.10.2017, СП 82.13330.2016 "Свод правил. Благоустройство территорий. Актуализированная редакция СНиП III-10-75", иными нормативными документами.
Решения проекта планировки проектируемой территории должны обеспечивать размещение земельных участков, инженерной инфраструктуры и элементов благоустройства с целью создания благоприятных и безопасных условий для жилищного строительства и проживания граждан на указанной территории, развития населенного пункта.
Проектные решения проекта определяются с учетом удобства транспортной доступности района. Основными требованиями в отношении организации транспорта при планировке района являются: установление рациональной связи планировочного района с устройствами внешнего транспорта; организация в районе пешеходных зон; организация улиц и проездов на территории района, обеспечивающих удобство подъездов и безопасность движения.
Водоснабжение планируемой территории предусмотреть централизованное.
Отведение хозяйственно-бытовых стоков планируемой застройки индивидуальными жилыми домами предполагается локальное.
Теплоснабжение планируемой застройки индивидуальными жилыми домами предполагается локальное, от индивидуальных отопительных систем.
Электроснабжение планируемой территории предусмотреть централизованное.
Уличное освещение планируемой территории предусмотреть вдоль автомобильных дорог и тротуаров.
Санитарно-защитная зона на территории в границах проектирования не предусмотрена.
Проект планировки территории подготовить в соответствии с техническими регламентами, нормами отвода земельных участков для конкретных видов деятельности, установленными в соответствии с федеральными законами.
При разработке проекта планировки территории учесть основные положения Генерального плана муниципального образования "Город Архангельск", утвержденного постановлением министерства строительства и архитектуры Архангельской области от 02.04.2020 № 37-п, Правила землепользования и застройки городского округа "Город Архангельск", утвержденные постановлением министерства строительства и архитектуры Архангельской области от 29.09.2020 № 68-п, проекта планировки Маймаксанского района муниципального образования "Город Архангельск", утвержденного распоряжением мэра города Архангельска от 27.02.2015 № 515р (с изменениями), проекта планировки территории муниципального образования "Город Архангельск" в границах ул. Маймаксанской, ул. Гренландской и ул. Александра Петрова площадью 32,4302 га, утвержденного распоряжением Главы муниципального образования "Город Архангельск" от 24.05.2019 № 1584р, положения об особо охраняемой природной территории в соответствии с программами комплексного развития систем коммунальной инфраструктуры, программами комплексного развития транспортной инфраструктуры, программами комплексного развития социальной инфраструктуры, нормативами градостроительного проектирования, комплексными схемами организации дорожного движения, требованиями по обеспечению эффективности организации дорожного движения, указанными в части 1 статьи 11 Федерального закона от 29.12.2017 № 443-ФЗ "Об организации дорожного движения в Российской Федерации и о внесении изменений в отдельные законодательные акты Российской Федерации", требованиями технических регламентов, сводов правил с учетом материалов и результатов инженерных изысканий, границ территорий объектов культурного наследия, включенных в единый государственный реестр объектов культурного наследия (памятников истории и культуры) народов Российской Федерации, границ территорий выявленных объектов культурного наследия, границ зон с особыми условиями использования территорий.
8. Состав, исполнители, сроки и порядок предоставления исходной информации для разработки проекта планировки
Содержание и объем необходимой исходной информации определяются разработчиком проекта планировки и техническим заказчиком совместно, ее сбор осуществляет разработчик проекта планировки.
9. Перечень органов государственной власти Российской Федерации, Архангельской области, иных субъектов Российской Федерации, органов местного самоуправления муниципального образования Архангельской области, согласовывающих проект планировки
Проект планировки территории после подготовки должен быть согласован разработчиком в следующем порядке с:
министерством строительства и архитектуры Архангельской области;
департаментом муниципального имущества Администрации муниципального образования "Город Архангельск";
департаментом городского хозяйства Администрации муниципального образования "Город Архангельск";
департаментом транспорта, строительства и городской инфраструктуры Администрации муниципального образования "Город Архангельск";
Инспекцией по охране объектов культурного наследия Архангельской области;
Главным управлением МЧС России по Архангельской области;
правообладателями земельных участков, попадающих в границы проектирования;
организациями, обслуживающими сети инженерных коммуникаций: ПАО "ТГК-2", ПАО "Ростелеком", ООО "РВК-Архангельск", ПАО "МРСК Северо-Запада", МУП "Архкомхоз", МУП "Горсвет", АО "Архоблгаз", ООО "АСЭП";
другими заинтересованными организациями в соответствии с требованиями законодательства Российской Федерации и нормативных правовых актов субъектов Российской Федерации и органов местного самоуправления.
По итогам полученных согласований представить проект планировки территории в департамент градостроительства Администрации муниципального образования "Город Архангельск".
10. Требования к разрабатываемому проекту планировки
Проект планировки территории выполнить в соответствии с:
требованиями законодательства, установленными государственными стандартами, техническими регламентами в сфере строительства и градостроительства, настоящим Заданием, в том числе:
Градостроительным кодексом Российской Федерации;
Земельным кодексом Российской Федерации,
Градостроительным кодексом Архангельской области;
РДС 30-201-98. Инструкция о порядке проектирования и установления красных линий в городах и других поселениях Российской Федерации;
СП 42.13330.2011. Свод правил. Градостроительство. Планировка и застройка городских и сельских поселений. Актуализированная редакция СНиП 2.07.01-89*.
СП 42.13330.2016. Свод правил. Градостроительство. Планировка и застройка городских и сельских поселений. Актуализированная редакция СНиП 2.07.01-89*;
Генеральным планом муниципального образования "Город Архангельск", утвержденным постановлением министерства строительства и архитектуры Архангельской области от 02.04.2020 № 37-п;
Правилами землепользования и застройки муниципального образования "Город Архангельск", утвержденными постановлением министерства строительства и архитектуры Архангельской области от 29.09.2020 № 68-п;
иными законами и нормативно правовыми актами Российской Федерации, Архангельской области, муниципального образования "Город Архангельск".
11. Состав и порядок проведения предпроектных научно-исследовательских работ и инженерных изысканий
Проект планировки территории надлежит выполнить на топографическом плане.
Необходимость разработки инженерных изысканий определяется заказчиком. При необходимости инженерные изыскания выполнить в соответствии с постановлением Правительства Российской Федерации от 31.03.2017 № 402 "Об утверждении Правил выполнения инженерных изысканий, необходимых для подготовки документации по планировке территории".
12. Порядок проведения согласования и экспертизы проекта планировки
Порядок согласования проекта планировки:
1) предварительное рассмотрение основных проектных решений подготовленного проекта планировки Администрацией муниципального образования "Город Архангельск";
2) согласование проекта планировки с заинтересованными организациями;
3) доработка проекта планировки, устранение замечаний (недостатков).
Общественные обсуждения или публичные слушания по рассмотрению проекта планировки проводятся в порядке, установленном в соответствии с Градостроительным кодексом Российской Федерации, Федеральным законом от 06.10.2003 № 131-ФЗ "Об общих принципах организации местного самоуправления в Российской Федерации", Уставом муниципального образования "Город Архангельск" и Положением об организации и проведении общественных обсуждений или публичных слушаний по вопросам градостроительной деятельности на территории муниципального образования "Город Архангельск", утвержденным решением Архангельской городской Думы от 20.06.2018 № 688.
13. Дополнительные требования для зон с особыми условиями использования территорий
Проект планировки территории подготовить в соответствии с требованиями законодательства, в том числе природоохранного, на всех чертежах проекта планировки должны быть обозначены зоны с особыми условиями использования территории.
14. Иные требования и условия
Разработанный с использованием компьютерных технологий проект планировки должен отвечать требованиям государственных стандартов и требованиям по формированию информационной системы обеспечения градостроительной деятельности.

Приложение
к техническому заданию на подготовку
проекта планировки территории муниципального
образования "Город Архангельск" в границах
ул. Гренландской и ул. Александра
Петрова площадью 2,3826 га

СХЕМА
границ проектирования

ГЛАВА МУНИЦИПАЛЬНОГО ОБРАЗОВАНИЯ
"ГОРОД АРХАНГЕЛЬСК"

РАСПОРЯЖЕНИЕ

от 26 декабря 2020 г. № 941р

Об отклонении проекта планировки территории
муниципального образования "Город Архангельск"
в границах проезда К.С. Бадигина площадью 5,0653 га

В соответствии с Градостроительным кодексом Российской Федерации, Федеральным законом от 06.10.2003 № 131-ФЗ "Об общих принципах организации местного самоуправления в Российской Федерации", Уставом муниципального образования "Город Архангельск", учитывая результаты общественных обсуждений

1. Отклонить проект планировки территории муниципального образования "Город Архангельск" в границах проезда К.С. Бадигина площадью 5,0653 га.
2. Опубликовать распоряжение в газете "Архангельск – город воинской славы" и на официальном информационном Интернет-портале муниципального образования "Город Архангельск".

Исполняющий обязанности
Главы муниципального образования
"Город Архангельск" **Д.В. Шапошников**

ГЛАВА МУНИЦИПАЛЬНОГО ОБРАЗОВАНИЯ
"ГОРОД АРХАНГЕЛЬСК"

РАСПОРЯЖЕНИЕ

от 29 декабря 2020 г. № 956р

О развитии застроенной территории в границах
ул. Гагарина – ул. Розинга – просп. Дзержинского
в Октябрьском территориальном округе г. Архангельска

В соответствии со статьями 46.1 и 46.2 Градостроительного кодекса Российской Федерации, Уставом муниципального образования "Город Архангельск", городской адресной Программой развития застроенных территорий муниципального образования "Город Архангельск" на 2020-2025 годы, утвержденной решением Архангельской городской Думы от 23.06.2020 № 263:

1. Принять решение о развитии застроенной территории площадью 1,3360 га в границах ул. Гагарина – ул. Розинга – просп. Дзержинского в Октябрьском территориальном округе г. Архангельска (категория земель – земли населенных пунктов) согласно приложению № 1 к настоящему распоряжению.
2. Утвердить перечень зданий, строений, сооружений, планируемых к сносу и реконструкции при развитии застроенной территории в границах ул. Гагарина – ул. Розинга – просп. Дзержинского в Октябрьском территориальном округе г. Архангельска, согласно приложению № 2 к настоящему распоряжению.
3. Утвердить расчетные показатели обеспечения застроенной территории в границах ул. Гагарина – ул. Розинга – просп. Дзержинского в Октябрьском территориальном округе г. Архангельска объектами социального и коммунально-бытового назначения, объектами инженерной инфраструктуры согласно приложению № 3 к настоящему распоряжению.
4. Предусмотреть в договоре о развитии застроенной территории в границах ул. Гагарина – ул. Розинга – просп. Дзержинского в Октябрьском территориальном округе г. Архангельска, обязательство лица, заключившего договор о развитии застроенной территории с муниципальным образованием "Город Архангельск", ввод в эксплуатацию и безвозмездную передачу в муниципальную собственность помещений для образовательных организаций дополнительного образования детей до 11 лет, площадью не менее 120,00 кв. м.
5. Опубликовать распоряжение в газете "Архангельск – город воинской славы" и на официальном информационном Интернет-портале муниципального образования "Город Архангельск".
6. Контроль за исполнением распоряжения возложить на заместителя Главы муниципального образования "Город Архангельск" по вопросам экономического развития и финансам Шапошникова Д.В.

Глава муниципального образования
"Город Архангельск" **Д.А. Морев**

Приложение № 2
к распоряжению Главы
муниципального образования
"Город Архангельск"
от 29.12.2020 № 956р

ПЕРЕЧЕНЬ
зданий, строений, сооружений, планируемых к сносу,
реконструкции при развитии застроенной территории
в границах ул. Гагарина – ул. Розинга – просп. Дзержинского
в Октябрьском территориальном округе г. Архангельска

Таблица

№ п/п	Адрес зданий, строений, сооружений
1	Ул. Гагарина, д. 51
2	Ул. Гагарина, д. 51, корп. 1
3	Ул. Гагарина, д. 53
4	Ул. Гагарина, д. 53, корп. 1

Приложение № 3
к распоряжению Главы
муниципального образования
"Город Архангельск"
от 29.12.2020 № 956р

РАСЧЕТНЫЕ ПОКАЗАТЕЛИ
обеспечения застроенной территории
в границах ул. Гагарина – ул. Розинга – просп. Дзержинского
в Октябрьском территориальном округе г. Архангельска
объектами социального и коммунально-бытового назначения,
объектами инженерной инфраструктуры

Таблица

№ п/п	Наименование	Ед. измерения	Расчетный показатель
1	2	3	4
Объекты социального назначения			
1	Детские дошкольные учреждения	Мест	60 Потребность в местах обеспечивается муниципальными образовательными организациями, реализующими образовательные программы дошкольного образования
2	Общеобразовательные школы	Мест	108 Потребность в местах обеспечивается муниципальными бюджетными образовательными учреждениями
3	Поликлиники	Посещений	Потребность обеспечивается государственными бюджетными учреждениями здравоохранения
Объекты коммунально-бытового назначения			
4	Предприятия розничной торговли	Кв. м торг. площади	168 Обеспечивается за границами застроенной территории
5	Предприятия общественного питания	Посадочных мест	24 Обеспечивается за границами застроенной территории
6	Предприятия бытового обслуживания	Рабочих мест	5 Обеспечивается за границами застроенной территории
Объекты инженерной инфраструктуры			
7	Водоснабжение	Л/сут	Обеспечивается согласно выдаваемым техническим условиям
8	Водоотведение	Л/сут	
9	Теплоснабжение	Гкал/ч	
10	Электроснабжение	МВт	

ГЛАВА МУНИЦИПАЛЬНОГО ОБРАЗОВАНИЯ
"ГОРОД АРХАНГЕЛЬСК"

РАСПОРЯЖЕНИЕ

от 29 декабря 2020 г. № 957р

О развитии застроенной территории в границах ул. Урицкого –
наб. Северной Двины в Ломоносовском территориальном округе
г. Архангельска

В соответствии со статьями 46.1 и 46.2 Градостроительного кодекса Российской Федерации, Уставом муниципального образования "Город Архангельск", городской адресной Программой развития застроенных территорий муниципального образования "Город Архангельск" на 2020-2025 годы, утвержденной решением Архангельской городской Думы от 23.06.2020 № 263:

1. Принять решение о развитии застроенной территории площадью 0,6488 га в границах ул. Урицкого – наб. Северной Двины в Ломоносовском территориальном округе г. Архангельска (категория земель – земли населенных пунктов) согласно приложению № 1 к настоящему распоряжению.
2. Утвердить перечень зданий, строений, сооружений, планируемых к сносу и реконструкции при развитии застроенной территории в границах ул. Урицкого – наб. Северной Двины в Ломоносовском территориальном округе г. Архангельска, согласно приложению № 2 к настоящему распоряжению.
3. Утвердить расчетные показатели обеспечения застроенной территории в границах ул. Урицкого – наб. Северной Двины в Ломоносовском территориальном округе г. Архангельска объектами социального и коммунально-бытового назначения, объектами инженерной инфраструктуры согласно приложению № 3 к настоящему распоряжению.
4. Предусмотреть в договоре о развитии застроенной территории в границах ул. Урицкого – наб. Северной Двины в Ломоносовском территориальном округе г. Архангельска обязательство лица, заключившего договор о развитии застроенной территории с муниципальным образованием "Город Архангельск", устройство по ул. Урицкого сквера не менее 0,12 га.
5. Опубликовать распоряжение в газете "Архангельск – город воинской славы" и на официальном информационном Интернет-портале муниципального образования "Город Архангельск".
6. Контроль за исполнением распоряжения возложить на заместителя Главы муниципального образования "Город Архангельск" по вопросам экономического развития и финансам Шапошникова Д.В.

Глава муниципального образования
"Город Архангельск" **Д.А. Морев**

Приложение № 2
к распоряжению Главы
муниципального образования
"Город Архангельск"
от 29.12.2020 № 957р

ПЕРЕЧЕНЬ
зданий, строений, сооружений, планируемых к сносу,
реконструкции при развитии застроенной территории
в границах ул. Урицкого – наб. Северной Двины
в Ломоносовском территориальном округе г. Архангельска

Таблица

№ п/п	Адрес зданий, строений, сооружений
1	Ул. Урицкого, д. 6, корп. 1
2	Ул. Урицкого, д. 6, корп. 2

Приложение № 3
к распоряжению Главы
муниципального образования
"Город Архангельск"
от 29.12.2020 № 957р

РАСЧЕТНЫЕ ПОКАЗАТЕЛИ
обеспечения застроенной территории
в границах ул. Урицкого – наб. Северной Двины
в Ломоносовском территориальном округе г. Архангельска
объектами социального и коммунально-бытового назначения,
объектами инженерной инфраструктуры

Таблица

№ п/п	Наименование	Ед. измерения	Расчетный показатель
1	2	3	4
Объекты социального назначения			
1	Детские дошкольные учреждения	Мест	29 потребность в местах обеспечивается муниципальными образовательными организациями, реализующими образовательные программы дошкольного образования
2	Общеобразовательные школы	Мест	53 потребность в местах обеспечивается муниципальными бюджетными образовательными учреждениями
3	Поликлиники	Посещений	Потребность обеспечивается государственными бюджетными учреждениями здравоохранения
Объекты коммунально-бытового назначения			
4	Предприятия розничной торговли	Кв. м торг. площади	82 Обеспечивается за границами застроенной территории
5	Предприятия общественного питания	Посадочных мест	12 Обеспечивается за границами застроенной территории
6	Предприятия бытового обслуживания	Рабочих мест	3 Обеспечивается за границами застроенной территории
Объекты инженерной инфраструктуры			
7	Водоснабжение	Л/сут	Обеспечивается согласно выдаваемым техническим условиям
8	Водоотведение	Л/сут	
9	Теплоснабжение	Гкал/ч	
10	Электроснабжение	МВт	

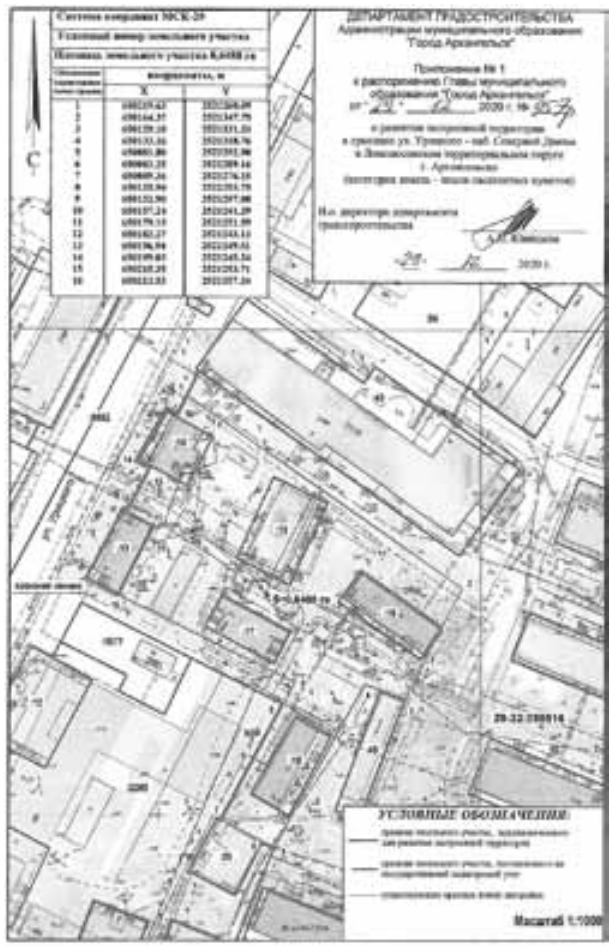

ГЛАВА МУНИЦИПАЛЬНОГО ОБРАЗОВАНИЯ
"ГОРОД АРХАНГЕЛЬСК"

РАСПОРЯЖЕНИЕ

от 29 декабря 2020 г. № 958р

О развитии застроенной территории в границах просп. Ломоносова – ул. Розы Люксембург в Ломоносовском территориальном округе г. Архангельска

В соответствии со статьями 46.1 и 46.2 Градостроительного кодекса Российской Федерации, Уставом муниципального образования "Город Архангельск", городской адресной Программой развития застроенных территорий муниципального образования "Город Архангельск" на 2020-2025 годы, утвержденной решением Архангельской городской Думы от 23.06.2020 № 263:

1. Принять решение о развитии застроенной территории площадью 0,5470 га в границах просп. Ломоносова – ул. Розы Люксембург в Ломоносовском территориальном округе г. Архангельска (категория земель – земли населенных пунктов) согласно приложению № 1 к настоящему распоряжению.
2. Утвердить перечень зданий, строений, сооружений, планируемых к сносу и реконструкции при развитии застроенной территории в границах просп. Ломоносова – ул. Розы Люксембург в Ломоносовском территориальном округе г. Архангельска, согласно приложению № 2 к настоящему распоряжению.
3. Утвердить расчетные показатели обеспечения застроенной территории в границах просп. Ломоносова – ул. Розы Люксембург в Ломоносовском территориальном округе г. Архангельска объектами социального и коммунально-бытового назначения, объектами инженерной инфраструктуры согласно приложению № 3 к настоящему распоряжению.
4. Размеры территорий площадок для игр детей дошкольного и младшего школьного возраста выполнить из расчета – 0,4 кв.м/чел.
5. Опубликовать распоряжение в газете "Архангельск – город воинской славы" и на официальном информационном Интернет-портале муниципального образования "Город Архангельск".
6. Контроль за исполнением распоряжения возложить на заместителя Главы муниципального образования "Город Архангельск" по вопросам экономического развития и финансам Шапошникова Д.В.

Глава муниципального образования
"Город Архангельск" **Д.А. Морев**

Приложение № 2
к распоряжению Главы
муниципального образования
"Город Архангельск"
от 29.12.2020 № 958р

ПЕРЕЧЕНЬ
зданий, строений, сооружений, планируемых к сносу,
реконструкции при развитии застроенной территории
в границах просп. Ломоносова – ул. Розы Люксембург
в Ломоносовском территориальном округе г. Архангельска

Таблица

№ п/п	Адрес зданий, строений, сооружений
1	Просп. Ломоносова, д. 65
2	Просп. Ломоносова, д. 65, корп. 1
3	Просп. Ломоносова, д. 67, корп. 1
4	Ул. Розы Люксембург, д. 17
5	Ул. Розы Люксембург, д. 19

Приложение № 3
к распоряжению Главы
муниципального образования
"Город Архангельск"
от 29.12.2020 № 958р

РАСЧЕТНЫЕ ПОКАЗАТЕЛИ
обеспечения застроенной территории
в границах просп. Ломоносова – ул. Розы Люксембург
в Ломоносовском территориальном округе г. Архангельска
объектами социального и коммунально-бытового назначения,
объектами инженерной инфраструктуры

Таблица

№ п/п	Наименование	Ед. измерения	Расчетный показатель
1	2	3	4
Объекты социального назначения			
1	Детские дошкольные учреждения	Мест	25 потребность в местах обеспечивается муниципальными образовательными организациями, реализующими образовательные программы дошкольного образования
2	Общеобразовательные школы	Мест	44 потребность в местах обеспечивается муниципальными бюджетными образовательными учреждениями
3	Поликлиники	Посещений	Потребность обеспечивается государственными бюджетными учреждениями здравоохранения
Объекты коммунально-бытового назначения			
4	Предприятия розничной торговли	Кв. м торг. площади	69 Обеспечивается за границами застроенной территории
5	Предприятия общественного питания	Посадочных мест	10 Обеспечивается за границами застроенной территории
6	Предприятия бытового обслуживания	Рабочих мест	2 Обеспечивается за границами застроенной территории
Объекты инженерной инфраструктуры			
7	Водоснабжение	Л/сут	Обеспечивается согласно выдаваемым техническим условиям
8	Водоотведение	Л/сут	
9	Теплоснабжение	Гкал/ч	
10	Электроснабжение	МВт	

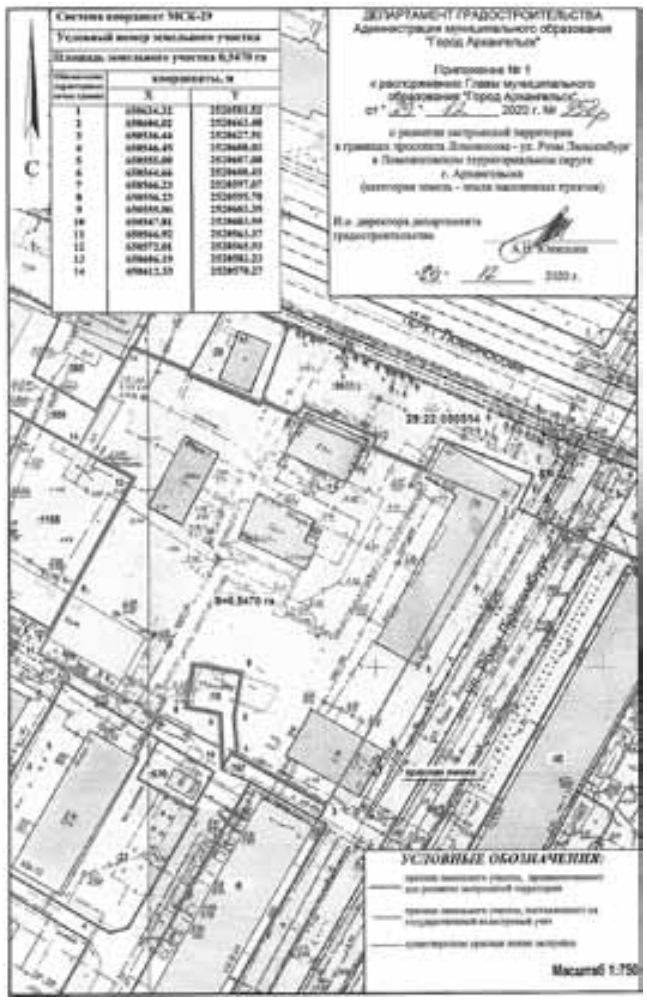

ГЛАВА МУНИЦИПАЛЬНОГО ОБРАЗОВАНИЯ
"ГОРОД АРХАНГЕЛЬСК"

РАСПОРЯЖЕНИЕ

от 29 декабря 2020 г. № 962р

О внесении изменений в устав муниципального бюджетного общеобразовательного учреждения муниципального образования "Город Архангельск" "Средняя школа № 34 имени А.И. Клепача"

1. Внести и утвердить прилагаемые изменения в устав муниципального бюджетного общеобразовательного учреждения муниципального образования "Город Архангельск" "Средняя школа № 34 имени А.И. Клепача", зарегистрированный приказом управления образования мэрии города Архангельска от 04.03.1998 № 3471.
2. Опубликовать распоряжение в газете "Архангельск – город воинской славы" и на официальном информационном Интернет-портале муниципального образования "Город Архангельск".

Глава муниципального образования
"Город Архангельск" **Д.А. Морев**

Приложение
УТВЕРЖДЕНЫ
распоряжением Главы
муниципального образования
"Город Архангельск"
от 29.12.2020 № 962р

ИЗМЕНЕНИЯ,
вносимые в устав муниципального бюджетного общеобразовательного учреждения муниципального образования "Город Архангельск" "Средняя школа № 34 имени А.И. Клепача"

В разделе 2 "Предмет, цели и виды деятельности":
пункт 2.5 изложить в следующей редакции:
"2.5. Учреждение реализует следующие виды основных общеобразовательных программ:
образовательную программу начального общего образования, образовательную программу основного общего образования, образовательную программу среднего общего образования, дополнительные общеразвивающие программы следующих направленностей: физкультурно-спортивной, художественной, социально-гуманитарной.";
пункт 2.7 изложить в следующей редакции:
"2.7. Для достижения уставных целей Учреждение осуществляет основные виды деятельности за счет средств городского бюджета:
реализация образовательной программы начального общего образования, образовательной программы основного общего образования, образовательной программы среднего общего образования в соответствии с федеральными государственными образовательными стандартами;
реализация дополнительных общеразвивающих программ следующих направленностей: физкультурно-спортивной, художественной, социально-гуманитарной.";
пункт 2.9 изложить в следующей редакции:
"2.9. Для достижения уставных целей Учреждение вправе осуществлять основные виды деятельности, приносящие доходы:
реализация дополнительных общеразвивающих программ следующих направленностей: естественнонаучной, физкультурно-спортивной, художественной, туристско-краеведческой, социально-гуманитарной;
оказание платных образовательных услуг, не предусмотренных соответствующими образовательными программами и федеральными государственными образовательными стандартами;
осуществление присмотра и ухода за детьми в группах продленного дня.".

ГЛАВА МУНИЦИПАЛЬНОГО ОБРАЗОВАНИЯ
"ГОРОД АРХАНГЕЛЬСК"

РАСПОРЯЖЕНИЕ

от 29 декабря 2020 г. № 963р

О внесении изменений в устав муниципального бюджетного общеобразовательного учреждения муниципального образования "Город Архангельск" "Гимназия № 3 имени К.П. Гемп"

1. Внести и утвердить прилагаемые изменения в устав муниципального бюджетного общеобразовательного учреждения муниципального образования "Город Архангельск" "Гимназия № 3 имени К.П. Гемп", зарегистрированный приказом управления образования мэрии города Архангельска от 19.11.1992 № 64.
2. Опубликовать распоряжение в газете "Архангельск – город воинской славы" и на официальном информационном Интернет-портале муниципального образования "Город Архангельск".

Глава муниципального образования
"Город Архангельск" **Д.А. Морев**

Приложение
УТВЕРЖДЕНЫ
распоряжением Главы
муниципального образования
"Город Архангельск"
от 29.12.2020 № 963р

ИЗМЕНЕНИЯ,
вносимые в устав муниципального бюджетного общеобразовательного учреждения муниципального образования "Город Архангельск" "Гимназия № 3 имени К.П. Гемп"

В разделе 2 "Предмет, цели и виды деятельности":
пункт 2.5 изложить в следующей редакции:
"2.5. Учреждение реализует следующие виды основных общеобразовательных программ:
образовательную программу начального общего образования, образовательную программу основного общего образования, образовательную программу среднего общего образования, дополнительные общеразвивающие программы следующих направленностей: технической, физкультурно-спортивной, художественной, туристско-краеведческой, социально-гуманитарной.";
пункт 2.7 изложить в следующей редакции:
"2.7. Для достижения уставных целей Учреждение осуществляет основные виды деятельности за счет средств городского бюджета:
реализация образовательной программы начального общего образования, образовательной программы основного общего образования, образовательной программы среднего общего образования в соответствии с федеральными государственными образовательными стандартами;
реализация дополнительных общеразвивающих программ следующих направленностей: технической, физкультурно-спортивной, художественной, туристско-краеведческой, социально-гуманитарной.";
пункт 2.9 изложить в следующей редакции:
"2.9. Для достижения уставных целей Учреждение вправе осуществлять основные виды деятельности, приносящие доходы:
реализация дополнительных общеразвивающих программ следующих направленностей: технической, естественнонаучной, физкультурно-спортивной, художественной, туристско-краеведческой, социально-гуманитарной;
оказание платных образовательных услуг, не предусмотренных соответствующими образовательными программами и федеральными государственными образовательными стандартами;
осуществление присмотра и ухода за детьми в группах продленного дня.".

ГЛАВА МУНИЦИПАЛЬНОГО ОБРАЗОВАНИЯ
"ГОРОД АРХАНГЕЛЬСК"

РАСПОРЯЖЕНИЕ

от 29 декабря 2020 г. № 964р

О внесении изменений в устав муниципального бюджетного общеобразовательного учреждения муниципального образования "Город Архангельск" "Средняя школа № 11"

1. Внести и утвердить прилагаемые изменения в устав муниципального бюджетного общеобразовательного учреждения муниципального образования "Город Архангельск" "Средняя школа № 11", зарегистрированный приказом управления образования мэрии города Архангельска от 19.11.1992 № 73р.
2. Опубликовать распоряжение в газете "Архангельск – город воинской славы" и на официальном информационном Интернет-портале муниципального образования "Город Архангельск".

Глава муниципального образования
"Город Архангельск" **Д.А. Морев**

Приложение
УТВЕРЖДЕНЫ
распоряжением Главы
муниципального образования
"Город Архангельск"
от 29.12.2020 № 964р

ИЗМЕНЕНИЯ,
вносимые в устав муниципального бюджетного общеобразовательного учреждения муниципального образования "Город Архангельск" "Средняя школа № 11"

В разделе 2 "Предмет, цели и виды деятельности":
пункт 2.5 изложить в следующей редакции:
"2.5. Учреждение реализует следующие виды основных общеобразовательных программ:
образовательную программу начального общего образования, образовательную программу основного общего образования, образовательную программу среднего общего образования, дополнительные общеразвивающие программы следующих направленностей: технической, естественнонаучной, физкультурно-спортивной, художественной, туристско-краеведческой, социально-гуманитарной.";
пункт 2.7 изложить в следующей редакции:
"2.7. Для достижения уставных целей Учреждение осуществляет основные виды деятельности за счет средств городского бюджета:
реализация образовательной программы начального общего образования, образовательной программы основного общего образования, образовательной программы среднего общего образования в соответствии с федеральными государственными образовательными стандартами;
реализация дополнительных общеразвивающих программ следующих направленностей: технической, физкультурно-спортивной, художественной, туристско-краеведческой, социально-гуманитарной.";
пункт 2.9 изложить в следующей редакции:
"2.9. Для достижения уставных целей Учреждение вправе осуществлять основные виды деятельности, приносящие доходы:
реализация дополнительных общеразвивающих программ следующих направленностей: технической, естественнонаучной, физкультурно-спортивной, художественной, туристско-краеведческой, социально-гуманитарной;
оказание платных образовательных услуг, не предусмотренных соответствующими образовательными программами и федеральными государственными образовательными стандартами;
осуществление присмотра и ухода за детьми в группах продленного дня.".

ГЛАВА МУНИЦИПАЛЬНОГО ОБРАЗОВАНИЯ
"ГОРОД АРХАНГЕЛЬСК"

РАСПОРЯЖЕНИЕ

от 29 декабря 2020 г. № 965р

О внесении изменений в устав муниципального бюджетного общеобразовательного учреждения муниципального образования "Город Архангельск" "Гимназия № 6"

1. Внести и утвердить прилагаемые изменения в устав муниципального бюджетного общеобразовательного учреждения муниципального образования "Город Архангельск" "Гимназия № 6", зарегистрированный приказом управления образования мэрии города Архангельска от 26.11.1992 № 126р.
2. Опубликовать распоряжение в газете "Архангельск – город воинской славы" и на официальном информационном Интернет-портале муниципального образования "Город Архангельск".

Глава муниципального образования
"Город Архангельск" **Д.А. Морев**

Приложение
УТВЕРЖДЕНЫ
распоряжением Главы
муниципального образования
"Город Архангельск"
от 29.12.2020 № 965р

ИЗМЕНЕНИЯ,
вносимые в устав муниципального бюджетного общеобразовательного учреждения муниципального образования "Город Архангельск" "Гимназия № 6"

В разделе 2 "Предмет, цели и виды деятельности":
пункт 2.5 изложить в следующей редакции:
"2.5. Учреждение реализует следующие виды основных общеобразовательных программ:
образовательную программу начального общего образования, образовательную программу основного общего образования, образовательную программу среднего общего образования, дополнительные общеразвивающие программы следующих направленностей: физкультурно-спортивной, художественной, социально-гуманитарной.";
пункт 2.7 изложить в следующей редакции:
"2.7. Для достижения уставных целей Учреждение осуществляет основные виды деятельности за счет средств городского бюджета:
реализация образовательной программы начального общего образования, образовательной программы основного общего образования, образовательной программы среднего общего образования в соответствии с федеральными государственными образовательными стандартами;
реализация дополнительных общеразвивающих программ следующих направленностей: физкультурно-спортивной, художественной, социально-гуманитарной.";
пункт 2.9 изложить в следующей редакции:
"2.9. Для достижения уставных целей Учреждение вправе осуществлять основные виды деятельности, приносящие доходы:
реализация дополнительных общеразвивающих программ следующих направленностей: технической, физкультурно-спортивной, художественной, социально-гуманитарной;
оказание платных образовательных услуг, не предусмотренных соответствующими образовательными программами и федеральными государственными образовательными стандартами;
осуществление присмотра и ухода за детьми в группах продленного дня.".

ГЛАВА МУНИЦИПАЛЬНОГО ОБРАЗОВАНИЯ
"ГОРОД АРХАНГЕЛЬСК"

РАСПОРЯЖЕНИЕ

от 29 декабря 2020 г. № 966р

О внесении изменений в устав муниципального бюджетного обще образовательного учреждения муниципального образования "Город Архангельск" "Средняя школа № 10"

1. Внести и утвердить прилагаемые изменения в устав муниципального бюджетного общеобразовательного учреждения муниципального образования "Город Архангельск" "Средняя школа № 10", зарегистрированный приказом управления образования мэрии города Архангельска от 25.11.1992 № 112р.
2. Опубликовать распоряжение в газете "Архангельск – город воинской славы" и на официальном информационном Интернет-портале муниципального образования "Город Архангельск".

Глава муниципального образования
"Город Архангельск" **Д.А. Морев**

Приложение
УТВЕРЖДЕНЫ
распоряжением Главы
муниципального образования
"Город Архангельск"
от 29.12.2020 № 966р

ИЗМЕНЕНИЯ,
вносимые в устав муниципального бюджетного общеобразовательного учреждения муниципального образования "Город Архангельск" "Средняя школа № 10"

В разделе 2 "Предмет, цели и виды деятельности":
пункт 2.5 изложить в следующей редакции:
"2.5. Учреждение реализует следующие виды основных общеобразовательных программ:
образовательную программу начального общего образования, образовательную программу основного общего образования, образовательную программу среднего общего образования, дополнительные общеразвивающие программы следующих направленностей: технической, естественнонаучной, физкультурно-спортивной, художественной, туристско-краеведческой, социально-гуманитарной.";
пункт 2.7 изложить в следующей редакции:
"2.7. Для достижения уставных целей Учреждение осуществляет основные виды деятельности за счет средств городского бюджета:
реализация образовательной программы начального общего образования, образовательной программы основного общего образования, образовательной программы среднего общего образования в соответствии с федеральными государственными образовательными стандартами;
реализация дополнительных общеразвивающих программ следующих направленностей: технической, естественнонаучной, физкультурно-спортивной, художественной, туристско-краеведческой, социально-гуманитарной.";
пункт 2.9 изложить в следующей редакции:
"2.9. Для достижения уставных целей Учреждение вправе осуществлять основные виды деятельности, приносящие доходы:
реализация дополнительных общеразвивающих программ следующих направленностей: технической, естественнонаучной, физкультурно-спортивной, художественной, туристско-краеведческой, социально-гуманитарной;
оказание платных образовательных услуг, не предусмотренных соответствующими образовательными программами и федеральными государственными образовательными стандартами;
осуществление присмотра и ухода за детьми в группах продленного дня.".

ГЛАВА МУНИЦИПАЛЬНОГО ОБРАЗОВАНИЯ
"ГОРОД АРХАНГЕЛЬСК"

РАСПОРЯЖЕНИЕ

от 29 декабря 2020 г. № 967р

О внесении изменений в устав муниципального бюджетного общеобразовательного учреждения муниципального образования "Город Архангельск" "Средняя школа № 2 имени В.Ф. Филиппова"

1. Внести и утвердить прилагаемые изменения в устав муниципального бюджетного общеобразовательного учреждения муниципального образования "Город Архангельск" "Средняя школа № 2 имени В.Ф. Филиппова", зарегистрированный приказом управления образования мэрии города Архангельска от 25.11.1992 № 121-р.
2. Опубликовать распоряжение в газете "Архангельск – город воинской славы" и на официальном информационном Интернет-портале муниципального образования "Город Архангельск".

Глава муниципального образования
"Город Архангельск" **Д.А. Морев**

Приложение
УТВЕРЖДЕНЫ
распоряжением Главы
муниципального образования
"Город Архангельск"
от 29.12.2020 № 967р

ИЗМЕНЕНИЯ,
вносимые в устав муниципального бюджетного общеобразовательного учреждения муниципального образования "Город Архангельск" "Средняя школа № 2 имени В.Ф. Филиппова"

В разделе 2 "Предмет, цели и виды деятельности":
пункт 2.5 изложить в следующей редакции:
"2.5. Учреждение реализует следующие виды основных общеобразовательных программ:
образовательную программу начального общего образования, образовательную программу основного общего образования, образовательную программу среднего общего образования, дополнительные общеразвивающие программы следующих направленностей: естественнонаучной, физкультурно-спортивной, художественной, социально-гуманитарной.";
пункт 2.7 изложить в следующей редакции:
"2.7. Для достижения уставных целей Учреждение осуществляет основные виды деятельности за счет средств городского бюджета:
реализация образовательной программы начального общего образования, образовательной программы основного общего образования, образовательной программы среднего общего образования в соответствии с федеральными государственными образовательными стандартами;
реализация дополнительных общеразвивающих программ следующих направленностей: естественнонаучной, физкультурно-спортивной, художественной, социально-гуманитарной.";
пункт 2.9 изложить в следующей редакции:
"2.9. Для достижения уставных целей Учреждение вправе осуществлять основные виды деятельности, приносящие доходы:
реализация дополнительных общеразвивающих программ следующих направленностей: естественнонаучной, физкультурно-спортивной, художественной, туристско-краеведческой, социально-гуманитарной;
оказание платных образовательных услуг, не предусмотренных соответствующими образовательными программами и федеральными государственными образовательными стандартами;
осуществление присмотра и ухода за детьми в группах продленного дня.".

ГЛАВА МУНИЦИПАЛЬНОГО ОБРАЗОВАНИЯ
"ГОРОД АРХАНГЕЛЬСК"

РАСПОРЯЖЕНИЕ

от 29 декабря 2020 г. № 968р

О внесении изменений в устав муниципального бюджетного общеобразовательного учреждения муниципального образования "Город Архангельск" "Средняя школа № 36 имени Героя Советского Союза П.В. Усова"

1. Внести и утвердить прилагаемые изменения в устав муниципального бюджетного общеобразовательного учреждения муниципального образования "Город Архангельск" "Средняя школа № 36 имени Героя Советского Союза П.В. Усова", зарегистрированный приказом управления образования мэрии города Архангельска от 23.06.1992 № 29-р.
2. Опубликовать распоряжение в газете "Архангельск – город воинской славы" и на официальном информационном Интернет-портале муниципального образования "Город Архангельск".

Глава муниципального образования
"Город Архангельск" **Д.А. Морев**

Приложение
УТВЕРЖДЕНЫ
распоряжением Главы
муниципального образования
"Город Архангельск"
от 29.12.2020 № 968р

ИЗМЕНЕНИЯ,
вносимые в устав муниципального бюджетного общеобразовательного учреждения муниципального образования "Город Архангельск" "Средняя школа № 36 имени Героя Советского Союза П.В. Усова"

В разделе 2 "Предмет, цели и виды деятельности":
пункт 2.5 изложить в следующей редакции:
"2.5. Учреждение реализует следующие виды основных общеобразовательных программ:
образовательную программу начального общего образования, образовательную программу основного общего образования, образовательную программу среднего общего образования, дополнительные общеразвивающие программы следующих направленностей: технической, естественнонаучной, физкультурно-спортивной, художественной, социально-гуманитарной.";
пункт 2.7 изложить в следующей редакции:
"2.7. Для достижения уставных целей Учреждение осуществляет основные виды деятельности за счет средств городского бюджета:
реализация образовательной программы начального общего образования, образовательной программы основного общего образования, образовательной программы среднего общего образования в соответствии с федеральными государственными образовательными стандартами;
реализация дополнительных общеразвивающих программ следующих направленностей: технической, естественнонаучной, физкультурно-спортивной, художественной, социально-гуманитарной.";
в) пункт 2.9 изложить в следующей редакции:
"2.9. Для достижения уставных целей Учреждение вправе осуществлять основные виды деятельности, приносящие доходы:
реализация дополнительных общеразвивающих программ следующих направленностей: технической, естественнонаучной, физкультурно-спортивной, художественной, социально-гуманитарной;
оказание платных образовательных услуг, не предусмотренных соответствующими образовательными программами и федеральными государственными образовательными стандартами;
осуществление присмотра и ухода за детьми в группах продленного дня.".

ГЛАВА МУНИЦИПАЛЬНОГО ОБРАЗОВАНИЯ
"ГОРОД АРХАНГЕЛЬСК"

РАСПОРЯЖЕНИЕ

от 29 декабря 2020 г. № 969р

О внесении изменений в устав муниципального бюджетного общеобразовательного учреждения муниципального образования "Город Архангельск" "Средняя школа № 33"

1. Внести и утвердить прилагаемые изменения в устав муниципального бюджетного общеобразовательного учреждения муниципального образования "Город Архангельск" "Средняя школа № 33", зарегистрированный приказом управления образования мэрии города Архангельска от 25.11.1992 № 117р.
2. Опубликовать распоряжение в газете "Архангельск – город воинской славы" и на официальном информационном Интернет-портале муниципального образования "Город Архангельск".

Глава муниципального образования
"Город Архангельск" **Д.А. Морев**

Приложение
УТВЕРЖДЕНЫ
распоряжением Главы
муниципального образования
"Город Архангельск"
от 29.12.2020 № 969р

ИЗМЕНЕНИЯ,
вносимые в устав муниципального бюджетного общеобразовательного учреждения муниципального образования "Город Архангельск" "Средняя школа № 33"

В разделе 2 "Предмет, цели и виды деятельности":
пункт 2.5 изложить в следующей редакции:
"2.5. Учреждение реализует следующие виды основных общеобразовательных программ:
образовательную программу начального общего образования, образовательную программу основного общего образования, образовательную программу среднего общего образования, дополнительные общеразвивающие программы следующих направленностей: естественнонаучной, физкультурно-спортивной, художественной, социально-гуманитарной.";
пункт 2.7 изложить в следующей редакции:
"2.7. Для достижения уставных целей Учреждение осуществляет основные виды деятельности за счет средств городского бюджета:
реализация образовательной программы начального общего образования, образовательной программы основного общего образования, образовательной программы среднего общего образования в соответствии с федеральными государственными образовательными стандартами;
реализация дополнительных общеразвивающих программ следующих направленностей: естественнонаучной, физкультурно-спортивной, художественной, социально-гуманитарной.";
пункт 2.9 изложить в следующей редакции:
"2.9. Для достижения уставных целей Учреждение вправе осуществлять основные виды деятельности, приносящие доходы:
реализация дополнительных общеразвивающих программ следующих направленностей: технической, естественнонаучной, физкультурно-спортивной, художественной, туристско-краеведческой, социально-гуманитарной;
оказание платных образовательных услуг, не предусмотренных соответствующими образовательными программами и федеральными государственными образовательными стандартами;
осуществление присмотра и ухода за детьми в группах продленного дня.".

ГЛАВА МУНИЦИПАЛЬНОГО ОБРАЗОВАНИЯ
"ГОРОД АРХАНГЕЛЬСК"

РАСПОРЯЖЕНИЕ

от 29 декабря 2020 г. № 970р

О внесении изменений в устав муниципального бюджетного общеобразовательного учреждения муниципального образования "Город Архангельск" "Основная школа № 48"

1. Внести и утвердить прилагаемые изменения в устав муниципального бюджетного общеобразовательного учреждения муниципального образования "Город Архангельск" "Основная школа № 48", зарегистрированный приказом управления образования мэрии города Архангельска от 25.11.1992 № 114р.
2. Опубликовать распоряжение в газете "Архангельск – город воинской славы" и на официальном информационном Интернет-портале муниципального образования "Город Архангельск".

Глава муниципального образования
"Город Архангельск" **Д.А. Морев**

Приложение
УТВЕРЖДЕНЫ
распоряжением Главы
муниципального образования
"Город Архангельск"
от 29.12.2020 № 970р

ИЗМЕНЕНИЯ,
вносимые в устав муниципального бюджетного общеобразовательного учреждения муниципального образования "Город Архангельск" "Основная школа № 48"

В разделе 2 "Предмет, цели и виды деятельности":
пункт 2.5 изложить в следующей редакции:
"2.5. Учреждение реализует следующие виды основных общеобразовательных программ:
образовательную программу дошкольного образования, начального общего образования, образовательную программу основного общего образования, дополнительные общеразвивающие программы следующих направленностей: физкультурно-спортивной, художественной, социально-гуманитарной.";
пункт 2.7 изложить в следующей редакции:
"2.7. Для достижения уставных целей Учреждение осуществляет основные виды деятельности за счет средств городского бюджета:
реализация образовательных программ дошкольного образования в соответствии с федеральным государственным образовательным стандартом дошкольного образования для детей дошкольного возраста;
осуществление присмотра и ухода за детьми в случаях, установленных федеральными законами и муниципальными правовыми актами муниципального образования "Город Архангельск";
реализация образовательной программы начального общего образования, образовательной программы основного общего образования, образовательной программы среднего общего образования в соответствии с федеральными государственными образовательными стандартами;
реализация дополнительных общеразвивающих программ следующих направленностей: физкультурно-спортивной, художественной, социально-гуманитарной.";
пункт 2.9 изложить в следующей редакции:
"2.9. Для достижения уставных целей Учреждение вправе осуществлять основные виды деятельности, приносящие доходы:
реализация дополнительных общеразвивающих программ следующих направленностей: технической, естественнонаучной, физкультурно-спортивной, художественной, туристско-краеведческой, социально-гуманитарной;
оказание платных образовательных услуг, не предусмотренных соответствующими образовательными программами и федеральными государственными образовательными стандартами;
осуществление присмотра и ухода за детьми в группах общеразвивающей
и компенсирующей направленности, в группах продленного дня.".

ГЛАВА МУНИЦИПАЛЬНОГО ОБРАЗОВАНИЯ
"ГОРОД АРХАНГЕЛЬСК"

РАСПОРЯЖЕНИЕ

от 29 декабря 2020 г. № 971р

О внесении изменений в устав муниципального бюджетного общеобразовательного учреждения муниципального образования "Город Архангельск" "Средняя школа № 14 с углубленным изучением отдельных предметов имени Я.И. Лейцингера"

1. Внести и утвердить прилагаемые изменения в устав муниципального бюджетного общеобразовательного учреждения муниципального образования "Город Архангельск" "Средняя школа № 14 с углубленным изучением отдельных предметов имени Я.И. Лейцингера", зарегистрированный приказом управления образования мэрии города Архангельска от 27.08.1998 № 143.
2. Опубликовать распоряжение в газете "Архангельск – город воинской славы" и на официальном информационном Интернет-портале муниципального образования "Город Архангельск".

Глава муниципального образования
"Город Архангельск" **Д.А. Морев**

Приложение
УТВЕРЖДЕНЫ
распоряжением Главы
муниципального образования
"Город Архангельск"
от 29.12.2020 № 971р

ИЗМЕНЕНИЯ,
вносимые в устав муниципального бюджетного общеобразовательного учреждения муниципального образования "Город Архангельск" "Средняя школа № 14 с углубленным изучением отдельных предметов имени Я.И. Лейцингера"

В разделе 2 "Предмет, цели и виды деятельности":
пункт 2.5 изложить в следующей редакции:
"2.5. Учреждение реализует следующие виды основных общеобразовательных программ:
образовательную программу начального общего образования, образовательную программу основного общего образования, дополнительные общеразвивающие программы следующих направленностей: технической, физкультурно-спортивной, художественной, туристско-краеведческой, социально-гуманитарной.";
пункт 2.7 изложить в следующей редакции:
"2.7. Для достижения уставных целей Учреждение осуществляет основные виды деятельности за счет средств городского бюджета:
реализация образовательной программы начального общего образования, образовательной программы основного общего образования, образовательной программы среднего общего образования в соответствии с федеральными государственными образовательными стандартами;
реализация дополнительных общеразвивающих программ следующих направленностей: технической, физкультурно-спортивной, художественной, туристско-краеведческой, социально-гуманитарной.";
в) пункт 2.9 изложить в следующей редакции:
"2.9. Для достижения уставных целей Учреждение вправе осуществлять основные виды деятельности, приносящие доходы:
реализация дополнительных общеразвивающих программ следующих направленностей: технической, естественнонаучной, физкультурно-спортивной, художественной, туристско-краеведческой, социально-гуманитарной;
оказание платных образовательных услуг, не предусмотренных соответствующими образовательными программами и федеральными государственными образовательными стандартами;
осуществление присмотра и ухода за детьми в группах продленного дня.".

ГЛАВА МУНИЦИПАЛЬНОГО ОБРАЗОВАНИЯ
"ГОРОД АРХАНГЕЛЬСК"

РАСПОРЯЖЕНИЕ

от 29 декабря 2020 г. № 972р

О внесении изменений в устав муниципального бюджетного общеобразовательного учреждения муниципального образования "Город Архангельск" "Средняя школа № 30"

1. Внести и утвердить прилагаемые изменения в устав муниципального бюджетного общеобразовательного учреждения муниципального образования "Город Архангельск" "Средняя школа № 30", зарегистрированный приказом управления образования мэрии города Архангельска от 22.06.1992 № 28-р.
2. Опубликовать распоряжение в газете "Архангельск – город воинской славы" и на официальном информационном Интернет-портале муниципального образования "Город Архангельск".

Глава муниципального образования
"Город Архангельск" **Д.А. Морев**

Приложение
УТВЕРЖДЕНЫ
распоряжением Главы
муниципального образования
"Город Архангельск"
от 29.12.2020 № 972р

ИЗМЕНЕНИЯ,
вносимые в устав муниципального бюджетного общеобразовательного учреждения муниципального образования "Город Архангельск" "Средняя школа № 30"

В разделе 2 "Предмет, цели и виды деятельности":
пункт 2.5 изложить в следующей редакции:
"2.5. Учреждение реализует следующие виды основных общеобразовательных программ:
образовательную программу начального общего образования, образовательную программу основного общего образования, образовательную программу среднего общего образования, дополнительные общеразвивающие программы следующих направленностей: технической, естественнонаучной, физкультурно-спортивной, художественной, туристско-краеведческой, социально-гуманитарной.";
пункт 2.7 изложить в следующей редакции:
"2.7. Для достижения уставных целей Учреждение осуществляет основные виды деятельности за счет средств городского бюджета:
реализация образовательной программы начального общего образования, образовательной программы основного общего образования, образовательной программы среднего общего образования в соответствии с федеральными государственными образовательными стандартами;
реализация дополнительных общеразвивающих программ следующих направленностей: технической, естественнонаучной, физкультурно-спортивной, художественной, туристско-краеведческой, социально-гуманитарной.";
пункт 2.9 изложить в следующей редакции:
"2.9. Для достижения уставных целей Учреждение вправе осуществлять основные виды деятельности, приносящие доходы:
реализация дополнительных общеразвивающих программ следующих направленностей: технической, естественнонаучной, физкультурно-спортивной, художественной, туристско-краеведческой, социально-гуманитарной;
оказание платных образовательных услуг, не предусмотренных соответствующими образовательными программами и федеральными государственными образовательными стандартами;
осуществление присмотра и ухода за детьми в группах продленного дня.".

ГЛАВА МУНИЦИПАЛЬНОГО ОБРАЗОВАНИЯ
"ГОРОД АРХАНГЕЛЬСК"

РАСПОРЯЖЕНИЕ

от 29 декабря 2020 г. № 973р

О внесении изменений в устав муниципального бюджетного общеобразовательного учреждения муниципального образования "Город Архангельск" "Средняя школа № 27"

1. Внести и утвердить прилагаемые изменения в устав муниципального бюджетного общеобразовательного учреждения муниципального образования "Город Архангельск" "Средняя школа № 27", зарегистрированный приказом управления образования мэрии города Архангельска от 11.01.1994 № 1р.
2. Опубликовать распоряжение в газете "Архангельск – город воинской славы" и на официальном информационном Интернет-портале муниципального образования "Город Архангельск".

Глава муниципального образования
"Город Архангельск" **Д.А. Морев**

Приложение
УТВЕРЖДЕНЫ
распоряжением Главы
муниципального образования
"Город Архангельск"
от 29.12.2020 № 973р

ИЗМЕНЕНИЯ,
вносимые в устав муниципального бюджетного общеобразовательного учреждения муниципального образования "Город Архангельск" "Средняя школа № 27"

В разделе 2 "Предмет, цели и виды деятельности":
пункт 2.5 изложить в следующей редакции:
"2.5. Учреждение реализует следующие виды основных общеобразовательных программ:
образовательную программу начального общего образования, образовательную программу основного общего образования, образовательную программу среднего общего образования, дополнительные общеразвивающие программы следующих направленностей: технической, физкультурно-спортивной, художественной, социально-гуманитарной.";
пункт 2.7 изложить в следующей редакции:
"2.7. Для достижения уставных целей Учреждение осуществляет основные виды деятельности за счет средств городского бюджета:
реализация образовательной программы начального общего образования, образовательной программы основного общего образования, образовательной программы среднего общего образования в соответствии с федеральными государственными образовательными стандартами;
реализация дополнительных общеразвивающих программ следующих направленностей: технической, физкультурно-спортивной, художественной, социально-гуманитарной.";
пункт 2.9 изложить в следующей редакции:
"2.9. Для достижения уставных целей Учреждение вправе осуществлять основные виды деятельности, приносящие доходы:
реализация дополнительных общеразвивающих программ следующих направленностей: технической, естественнонаучной, физкультурно-спортивной, художественной, туристско-краеведческой, социально-гуманитарной;
оказание платных образовательных услуг, не предусмотренных соответствующими образовательными программами и федеральными государственными образовательными стандартами;
осуществление присмотра и ухода за детьми в группах продленного дня.".

ГЛАВА МУНИЦИПАЛЬНОГО ОБРАЗОВАНИЯ
"ГОРОД АРХАНГЕЛЬСК"

РАСПОРЯЖЕНИЕ

от 29 декабря 2020 г. № 974р

О внесении изменений в устав муниципального бюджетного общеобразовательного учреждения муниципального образования "Город Архангельск" "Средняя школа № 28"

1. Внести и утвердить прилагаемые изменения в устав муниципального бюджетного общеобразовательного учреждения муниципального образования "Город Архангельск" "Средняя школа № 28", зарегистрированный приказом управления образования мэрии города Архангельска от 19.11.1992 № 75-р.
2. Опубликовать распоряжение в газете "Архангельск – город воинской славы" и на официальном информационном Интернет-портале муниципального образования "Город Архангельск".

Глава муниципального образования
"Город Архангельск" **Д.А. Морев**

Приложение
УТВЕРЖДЕНЫ
распоряжением Главы
муниципального образования
"Город Архангельск"
от 29.12.2020 № 974р

ИЗМЕНЕНИЯ,
вносимые в устав муниципального бюджетного общеобразовательного учреждения муниципального образования "Город Архангельск" "Средняя школа № 28"

В разделе 2 "Предмет, цели и виды деятельности":
пункт 2.5 изложить в следующей редакции:
"2.5. Учреждение реализует следующие виды основных общеобразовательных программ:
образовательную программу начального общего образования, образовательную программу основного общего образования, образовательную программу среднего общего образования, дополнительные общеразвивающие программы следующих направленностей: естественнонаучной, физкультурно-спортивной, художественной, туристско-краеведческой, социально-гуманитарной.";
пункт 2.7 изложить в следующей редакции:
"2.7. Для достижения уставных целей Учреждение осуществляет основные виды деятельности за счет средств городского бюджета:
реализация образовательной программы начального общего образования, образовательной программы основного общего образования, образовательной программы среднего общего образования в соответствии с федеральными государственными образовательными стандартами;
реализация дополнительных общеразвивающих программ следующих направленностей: естественнонаучной, физкультурно-спортивной, художественной, туристско-краеведческой, социально-гуманитарной.";
пункт 2.9 изложить в следующей редакции:
"2.9. Для достижения уставных целей Учреждение вправе осуществлять основные виды деятельности, приносящие доходы:
реализация дополнительных общеразвивающих программ следующих направленностей: технической, естественнонаучной, физкультурно-спортивной, художественной, туристско-краеведческой, социально-гуманитарной;
оказание платных образовательных услуг, не предусмотренных соответствующими образовательными программами и федеральными государственными образовательными стандартами;
осуществление присмотра и ухода за детьми в группах продленного дня.".

ГЛАВА МУНИЦИПАЛЬНОГО ОБРАЗОВАНИЯ
"ГОРОД АРХАНГЕЛЬСК"

РАСПОРЯЖЕНИЕ

от 29 декабря 2020 г. № 975р

О внесении изменений в устав муниципального бюджетного общеобразовательного учреждения муниципального образования "Город Архангельск" "Основная школа № 12 имени Героя Российской Федерации генерал-полковника И.В. Коробова"

1. Внести и утвердить прилагаемые изменения в устав муниципального бюджетного общеобразовательного учреждения муниципального образования "Город Архангельск" "Основная школа № 12 имени Героя Российской Федерации генерал-полковника И.В. Коробова", зарегистрированный приказом управления образования мэрии города Архангельска от 19.11.1992 № 72р.
2. Опубликовать распоряжение в газете "Архангельск – город воинской славы" и на официальном информационном Интернет-портале муниципального образования "Город Архангельск".

Глава муниципального образования
"Город Архангельск" **Д.А. Морев**

Приложение
УТВЕРЖДЕНЫ
распоряжением Главы
муниципального образования
"Город Архангельск"
от 29.12.2020 № 975р

ИЗМЕНЕНИЯ,
вносимые в устав муниципального бюджетного общеобразовательного учреждения муниципального образования "Город Архангельск" "Основная школа № 12 имени Героя Российской Федерации генерал-полковника И.В. Коробова"

1. В разделе 2 "Предмет, цели и виды деятельности":
пункт 2.5 изложить в следующей редакции:
"2.5. Учреждение реализует следующие виды основных общеобразовательных программ:
образовательную программу дошкольного образования, начального общего образования, образовательную программу основного общего образования, дополнительные общеразвивающие программы следующих направленностей: естественнонаучной, физкультурно-спортивной, художественной, туристско-краеведческой, социально-гуманитарной.";
пункт 2.7 изложить в следующей редакции:
"2.7. Для достижения уставных целей Учреждение осуществляет основные виды деятельности за счет средств городского бюджета:
реализация образовательных программ дошкольного образования
в соответствии с федеральным государственным образовательным стандартом дошкольного образования для детей дошкольного возраста;
осуществление присмотра и ухода за детьми в случаях, установленных федеральными законами и муниципальными правовыми актами муниципального образования "Город Архангельск";
реализация образовательной программы начального общего образования, образовательной программы основного общего образования, образовательной программы среднего общего образования в соответствии с федеральными государственными образовательными стандартами;
реализация дополнительных общеразвивающих программ следующих направленностей: естественнонаучной, физкультурно-спортивной, художественной, туристско-краеведческой, социально-гуманитарной.";
пункт 2.9 изложить в следующей редакции:
"2.9. Для достижения уставных целей Учреждение вправе осуществлять основные виды деятельности, приносящие доходы:
реализация дополнительных общеразвивающих программ следующих направленностей: естественнонаучной, физкультурно-спортивной, художественной, туристско-краеведческой, социально-гуманитарной;
оказание платных образовательных услуг, не предусмотренных соответствующими образовательными программами и федеральными государственными образовательными стандартами;
осуществление присмотра и ухода за детьми в группах общеразвивающей, комбинированной и компенсирующей направленности, в группах продлённого дня.".
2. Пункт 3.2 раздела 3 "Организация деятельности и управление Учреждением" изложить в следующей редакции:
"3.2. Устанавливается следующий режим работы групп общеразвивающей, комбинированной и компенсирующей направленности:
пятидневная рабочая неделя;
полный день (12-часовое пребывание детей с 7.00 до 19.00).".

ГЛАВА МУНИЦИПАЛЬНОГО ОБРАЗОВАНИЯ
"ГОРОД АРХАНГЕЛЬСК"

РАСПОРЯЖЕНИЕ

от 29 декабря 2020 г. № 976р

О внесении изменений в устав муниципального бюджетного общеобразовательного учреждения муниципального образования "Город Архангельск" "Средняя школа № 17"

1. Внести и утвердить прилагаемые изменения в устав муниципального бюджетного общеобразовательного учреждения муниципального образования "Город Архангельск" "Средняя школа № 17", зарегистрированный приказом управления образования мэрии города Архангельска от 26.11.1992 № 125р.
2. Опубликовать распоряжение в газете "Архангельск – город воинской славы" и на официальном информационном Интернет-портале муниципального образования "Город Архангельск".

Глава муниципального образования
"Город Архангельск" **Д.А. Морев**

Приложение
УТВЕРЖДЕНЫ
распоряжением Главы
муниципального образования
"Город Архангельск"
от 29.12.2020 № 976р

ИЗМЕНЕНИЯ,
вносимые в устав муниципального бюджетного общеобразовательного учреждения муниципального образования "Город Архангельск" "Средняя школа № 17"

В разделе 2 "Предмет, цели и виды деятельности":
пункт 2.5 изложить в следующей редакции:
"2.5. Учреждение реализует следующие виды основных общеобразовательных программ:
образовательную программу начального общего образования, образовательную программу основного общего образования, образовательную программу среднего общего образования, дополнительные общеразвивающие программы следующих направленностей: естественнонаучной, физкультурно-спортивной, художественной, туристско-краеведческой, социально-гуманитарной.";
пункт 2.7 изложить в следующей редакции:
"2.7. Для достижения уставных целей Учреждение осуществляет основные виды деятельности за счет средств городского бюджета:
реализация образовательной программы начального общего образования, образовательной программы основного общего образования, образовательной программы среднего общего образования в соответствии с федеральными государственными образовательными стандартами;
реализация дополнительных общеразвивающих программ следующих направленностей: естественнонаучной, физкультурно-спортивной, художественной, туристско-краеведческой, социально-гуманитарной.";
пункт 2.9 изложить в следующей редакции:
"2.9. Для достижения уставных целей Учреждение вправе осуществлять основные виды деятельности, приносящие доходы:
реализация дополнительных общеразвивающих программ следующих направленностей: естественнонаучной, физкультурно-спортивной, художественной, туристско-краеведческой, социально-гуманитарной;
оказание платных образовательных услуг, не предусмотренных соответствующими образовательными программами и федеральными государственными образовательными стандартами;
осуществление присмотра и ухода за детьми в группах продленного дня.".

ГЛАВА МУНИЦИПАЛЬНОГО ОБРАЗОВАНИЯ
"ГОРОД АРХАНГЕЛЬСК"

РАСПОРЯЖЕНИЕ

от 29 декабря 2020 г. № 977р

О внесении изменений в устав муниципального бюджетного общеобразовательного учреждения муниципального образования "Город Архангельск" "Средняя школа № 20 имени Героя Советского Союза П.М. Норицына"

1. Внести и утвердить прилагаемые изменения в устав муниципального бюджетного общеобразовательного учреждения муниципального образования "Город Архангельск" "Средняя школа № 20 имени Героя Советского Союза П.М. Норицына", зарегистрированный приказом управления образования мэрии города Архангельска от 23.11.1992 № 101-р.
2. Опубликовать распоряжение в газете "Архангельск – город воинской славы" и на официальном информационном Интернет-портале муниципального образования "Город Архангельск".

Глава муниципального образования
"Город Архангельск" **Д.А. Морев**

Приложение
УТВЕРЖДЕНЫ
распоряжением Главы
муниципального образования
"Город Архангельск"
от 29.12.2020 № 977р

ИЗМЕНЕНИЯ,
вносимые в устав муниципального бюджетного общеобразовательного учреждения муниципального образования "Город Архангельск" "Средняя школа № 20 имени Героя Советского Союза П.М. Норицына"

В разделе 2 "Предмет, цели и виды деятельности":
пункт 2.5 изложить в следующей редакции:
"2.5. Учреждение реализует следующие виды основных общеобразовательных программ:
образовательную программу начального общего образования, образовательную программу основного общего образования, образовательную программу среднего общего образования, дополнительные общеразвивающие программы следующих направленностей: физкультурно-спортивной, художественной, туристско-краеведческой.";

пункт 2.7 изложить в следующей редакции:
"2.7. Для достижения уставных целей Учреждение осуществляет основные виды деятельности за счет средств городского бюджета:
реализация образовательной программы начального общего образования, образовательной программы основного общего образования, образовательной программы среднего общего образования в соответствии с федеральными государственными образовательными стандартами;
реализация дополнительных общеразвивающих программ следующих направленностей: физкультурно-спортивной, художественной, туристско-краеведческой.";
пункт 2.9 изложить в следующей редакции:
"2.9. Для достижения уставных целей Учреждение вправе осуществлять основные виды деятельности, приносящие доходы:
реализация дополнительных общеразвивающих программ следующих направленностей: естественнонаучной, физкультурно-спортивной, художественной, туристско-краеведческой, социально-гуманитарной;
оказание платных образовательных услуг, не предусмотренных соответствующими образовательными программами и федеральными государственными образовательными стандартами;
осуществление присмотра и ухода за детьми в группах продленного дня.".

ГЛАВА МУНИЦИПАЛЬНОГО ОБРАЗОВАНИЯ
"ГОРОД АРХАНГЕЛЬСК"

РАСПОРЯЖЕНИЕ

от 29 декабря 2020 г. № 978р

О внесении изменений в устав муниципального бюджетного общеобразовательного учреждения муниципального образования "Город Архангельск" "Средняя школа № 22"

1. Внести и утвердить прилагаемые изменения в устав муниципального бюджетного общеобразовательного учреждения муниципального образования "Город Архангельск" "Средняя школа № 22", зарегистрированный приказом управления образования мэрии города Архангельска от 25.11.1992 № 123р.
2. Опубликовать распоряжение в газете "Архангельск – город воинской славы" и на официальном информационном Интернет-портале муниципального образования "Город Архангельск".

Глава муниципального образования
"Город Архангельск" **Д.А. Морев**

Приложение
УТВЕРЖДЕНЫ
распоряжением Главы
муниципального образования
"Город Архангельск"
от 29.12.2020 № 978р

ИЗМЕНЕНИЯ,
вносимые в устав муниципального бюджетного общеобразовательного учреждения муниципального образования "Город Архангельск" "Средняя школа № 22"

В разделе 2 "Предмет, цели и виды деятельности":
пункт 2.5 изложить в следующей редакции:
"2.5. Учреждение реализует следующие виды основных общеобразовательных программ:
образовательную программу начального общего образования, образовательную программу основного общего образования, образовательную программу среднего общего образования, дополнительные общеразвивающие программы следующих направленностей: технической, естественнонаучной, физкультурно-спортивной, художественной, социально-гуманитарной.";
пункт 2.7 изложить в следующей редакции:
"2.7. Для достижения уставных целей Учреждение осуществляет основные виды деятельности за счет средств городского бюджета:
реализация образовательной программы начального общего образования, образовательной программы основного общего образования, образовательной программы среднего общего образования в соответствии с федеральными государственными образовательными стандартами;
реализация дополнительных общеразвивающих программ следующих направленностей: технической, естественнонаучной, физкультурно-спортивной, художественной, социально-гуманитарной.";
пункт 2.9 изложить в следующей редакции:
"2.9. Для достижения уставных целей Учреждение вправе осуществлять основные виды деятельности, приносящие доходы:
реализация дополнительных общеразвивающих программ следующих направленностей: технической, естественнонаучной, физкультурно-спортивной, художественной, социально-гуманитарной;
оказание платных образовательных услуг, не предусмотренных соответствующими образовательными программами и федеральными государственными образовательными стандартами;
осуществление присмотра и ухода за детьми в группах продленного дня.".

ГЛАВА МУНИЦИПАЛЬНОГО ОБРАЗОВАНИЯ
"ГОРОД АРХАНГЕЛЬСК"

РАСПОРЯЖЕНИЕ

от 29 декабря 2020 г. № 979р

О внесении изменений в устав муниципального бюджетного общеобразовательного учреждения муниципального образования "Город Архангельск" "Гимназия № 21 имени лауреата Нобелевской премии И.А. Бродского"

1. Внести и утвердить прилагаемые изменения в устав муниципального бюджетного общеобразовательного учреждения муниципального образования "Город Архангельск" "Гимназия № 21 имени лауреата Нобелевской премии И.А. Бродского", зарегистрированный приказом управления образования мэрии города Архангельска от 30.06.1992 № 34-р.
2. Опубликовать распоряжение в газете "Архангельск – город воинской славы" и на официальном информационном Интернет-портале муниципального образования "Город Архангельск".

Глава муниципального образования
"Город Архангельск" **Д.А. Морев**

Приложение
УТВЕРЖДЕНЫ
распоряжением Главы
муниципального образования
"Город Архангельск"
от 29.12.2020 № 979р

ИЗМЕНЕНИЯ,
вносимые в устав муниципального бюджетного общеобразовательного учреждения муниципального образования "Город Архангельск" "Гимназия № 21 имени лауреата Нобелевской премии И.А. Бродского"

В разделе 2 "Предмет, цели и виды деятельности":
пункт 2.5 изложить в следующей редакции:
"2.5. Учреждение реализует следующие виды основных общеобразовательных программ:
образовательную программу начального общего образования, образовательную программу основного общего образования, образовательную программу среднего общего образования, дополнительные общеразвивающие программы следующих направленностей: естественнонаучной, физкультурно-спортивной, художественной, туристско-краеведческой, социально-гуманитарной.";
пункт 2.7 изложить в следующей редакции:
"2.7. Для достижения уставных целей Учреждение осуществляет основные виды деятельности за счет средств городского бюджета:
реализация образовательной программы начального общего образования, образовательной программы основного общего образования, образовательной программы среднего общего образования в соответствии с федеральными государственными образовательными стандартами;
реализация дополнительных общеразвивающих программ следующих направленностей: естественнонаучной, физкультурно-спортивной, художественной, туристско-краеведческой.";
пункт 2.9 изложить в следующей редакции:
"2.9. Для достижения уставных целей Учреждение вправе осуществлять основные виды деятельности, приносящие доходы:
реализация дополнительных общеразвивающих программ следующих направленностей: естественнонаучной, физкультурно-спортивной, художественной, социально-гуманитарной;
оказание платных образовательных услуг, не предусмотренных соответствующими образовательными программами и федеральными государственными образовательными стандартами;
осуществление присмотра и ухода за детьми в группах продленного дня.".

ГЛАВА МУНИЦИПАЛЬНОГО ОБРАЗОВАНИЯ
"ГОРОД АРХАНГЕЛЬСК"

РАСПОРЯЖЕНИЕ

от 29 декабря 2020 г. № 980р

О внесении изменений в устав муниципального бюджетного общеобразовательного учреждения муниципального образования "Город Архангельск" "Открытая (сменная) школа"

1. Внести и утвердить прилагаемые изменения в устав муниципального бюджетного общеобразовательного учреждения муниципального образования "Город Архангельск" "Открытая (сменная) школа", зарегистрированный приказом управления образования мэрии города Архангельска от 25.06.1993 № 153р.
2. Опубликовать распоряжение в газете "Архангельск – город воинской славы" и на официальном информационном Интернет-портале муниципального образования "Город Архангельск".

Глава муниципального образования
"Город Архангельск" **Д.А. Морев**

Приложение
УТВЕРЖДЕНЫ
распоряжением Главы
муниципального образования
"Город Архангельск"
от 29.12.2020 № 980р

ИЗМЕНЕНИЯ,
вносимые в устав муниципального бюджетного общеобразовательного учреждения муниципального образования "Город Архангельск" "Открытая (сменная) школа"

В разделе 2 "Предмет, цели и виды деятельности":
пункт 2.5 изложить в следующей редакции:
"2.5. Учреждение реализует следующие виды основных общеобразовательных программ:
образовательную программу начального общего образования, образовательную программу основного общего образования, образовательную программу среднего общего образования, дополнительные общеразвивающие программы следующих направленностей: технической, художественной, социально-гуманитарной.";
пункт 2.7 изложить в следующей редакции:
"2.7. Для достижения уставных целей Учреждение осуществляет основные виды деятельности за счет средств городского бюджета:
реализация образовательной программы начального общего образования, образовательной программы основного общего образования, образовательной программы среднего общего образования в соответствии с федеральными государственными образовательными стандартами;
реализация дополнительных общеразвивающих программ следующих направленностей: технической, художественной, социально-гуманитарной.";
пункт 2.9 изложить в следующей редакции:
"2.9. Для достижения уставных целей Учреждение вправе осуществлять основные виды деятельности, приносящие доходы:
реализация дополнительных общеразвивающих программ следующих направленностей: технической, естественнонаучной, художественной, туристско-краеведческой, социально-гуманитарной;
оказание платных образовательных услуг, не предусмотренных соответствующими образовательными программами и федеральными государственными образовательными стандартами.".

ГЛАВА МУНИЦИПАЛЬНОГО ОБРАЗОВАНИЯ
"ГОРОД АРХАНГЕЛЬСК"

РАСПОРЯЖЕНИЕ

от 29 декабря 2020 г. № 981р

О внесении изменений в устав муниципального бюджетного общеобразовательного учреждения муниципального образования "Город Архангельск" "Эколого-биологический лицей имени академика Н.П. Лаверова"

1. Внести и утвердить прилагаемые изменения в устав муниципального бюджетного общеобразовательного учреждения муниципального образования "Город Архангельск" "Эколого-биологический лицей имени академика Н.П. Лаверова", зарегистрированный приказом управления образования мэрии города Архангельска от 18.06.1997 № 143-р.
2. Опубликовать распоряжение в газете "Архангельск – город воинской славы" и на официальном информационном Интернет-портале муниципального образования "Город Архангельск".

Глава муниципального образования
"Город Архангельск" **Д.А. Морев**

Приложение
УТВЕРЖДЕНЫ
распоряжением Главы
муниципального образования
"Город Архангельск"
от 29.12.2020 № 981р

ИЗМЕНЕНИЯ,
вносимые в устав муниципального бюджетного общеобразовательного учреждения муниципального образования "Город Архангельск" "Эколого-биологический лицей имени академика Н.П. Лаверова"

В разделе 2 "Предмет, цели и виды деятельности":
пункт 2.5 изложить в следующей редакции:
"2.5. Учреждение реализует следующие виды основных общеобразовательных программ:
образовательную программу начального общего образования, образовательную программу основного общего образования, образовательную программу среднего общего образования, дополнительные общеразвивающие программы следующих направленностей: естественнонаучной, физкультурно-спортивной, художественной, туристско-краеведческой, социально-гуманитарной.";
пункт 2.7 изложить в следующей редакции:
"2.7. Для достижения уставных целей Учреждение осуществляет основные виды деятельности за счет средств городского бюджета:
реализация образовательной программы начального общего образования, образовательной программы основного общего образования, образовательной программы среднего общего образования в соответствии с федеральными государственными образовательными стандартами;
реализация дополнительных общеразвивающих программ следующих направленностей: естественнонаучной, физкультурно-спортивной, художественной, туристско-краеведческой, социально-гуманитарной.";
пункт 2.9 изложить в следующей редакции:
"2.9. Для достижения уставных целей Учреждение вправе осуществлять основные виды деятельности, приносящие доходы:
реализация дополнительных общеразвивающих программ следующих направленностей: естественнонаучной, туристско-краеведческой, физкультурно-спортивной, художественной, социально-гуманитарной;
оказание платных образовательных услуг, не предусмотренных соответствующими образовательными программами и федеральными государственными образовательными стандартами;
осуществление присмотра и ухода за детьми в группах продленного дня.".

ГЛАВА МУНИЦИПАЛЬНОГО ОБРАЗОВАНИЯ
"ГОРОД АРХАНГЕЛЬСК"

РАСПОРЯЖЕНИЕ

от 29 декабря 2020 г. № 982р

О внесении изменений в устав муниципального бюджетного общеобразовательного учреждения муниципального образования "Город Архангельск" "Средняя школа № 95 имени П.Г. Лушева"

1. Внести и утвердить прилагаемые изменения в устав муниципального бюджетного общеобразовательного учреждения муниципального образования "Город Архангельск" "Средняя школа № 95 имени П.Г. Лушева", зарегистрированный приказом управления образования мэрии города Архангельска от 02.12.1992 № 132-р.
2. Опубликовать распоряжение в газете "Архангельск – город воинской славы" и на официальном информационном Интернет-портале муниципального образования "Город Архангельск".

Глава муниципального образования
"Город Архангельск" **Д.А. Морев**

Приложение
УТВЕРЖДЕНЫ
распоряжением Главы
муниципального образования
"Город Архангельск"
от 29.12.2020 № 982р

ИЗМЕНЕНИЯ,
вносимые в устав муниципального бюджетного общеобразовательного учреждения муниципального образования "Город Архангельск" "Средняя школа № 95 имени П.Г. Лушева"

В разделе 2 "Предмет, цели и виды деятельности":
пункт 2.5 изложить в следующей редакции:
"2.5. Учреждение реализует следующие виды основных общеобразовательных программ:
образовательную программу дошкольного образования, начального общего образования, образовательную программу основного общего образования, дополнительные общеразвивающие программы следующих направленностей: естественнонаучной, художественной, физкультурно-спортивной, социально-гуманитарной.";
пункт 2.7 изложить в следующей редакции:
"2.7. Для достижения уставных целей Учреждение осуществляет основные виды деятельности за счет средств городского бюджета:
реализация образовательных программ дошкольного образования в соответствии с федеральным государственным образовательным стандартом дошкольного образования для детей дошкольного возраста;
осуществление присмотра и ухода за детьми в случаях, установленных федеральными законами и муниципальными правовыми актами муниципального образования "Город Архангельск";
реализация образовательной программы начального общего образования, образовательной программы основного общего образования, образовательной программы среднего общего образования в соответствии с федеральными государственными образовательными стандартами;
реализация дополнительных общеразвивающих программ следующих направленностей: естественнонаучной, художественной, физкультурно-спортивной, социально-гуманитарной.";
пункт 2.9 изложить в следующей редакции:
"2.9. Для достижения уставных целей Учреждение вправе осуществлять основные виды деятельности, приносящие доходы:
реализация дополнительных общеразвивающих программ следующих направленностей: естественнонаучной, художественной, физкультурно-спортивной, туристско-краеведческой, социально-гуманитарной.;
оказание платных образовательных услуг, не предусмотренных соответствующими образовательными программами и федеральными государственными образовательными стандартами;
осуществление присмотра и ухода за детьми в группах общеразвивающей
направленности и в группах продленного дня.".

**ГЛАВА МУНИЦИПАЛЬНОГО ОБРАЗОВАНИЯ
"ГОРОД АРХАНГЕЛЬСК"**

РАСПОРЯЖЕНИЕ

от 29 декабря 2020 г. № 983р

О внесении изменений в устав муниципального бюджетного общеобразовательного учреждения муниципального образования "Город Архангельск" "Средняя школа № 82"

1. Внести и утвердить прилагаемые изменения в устав муниципального бюджетного общеобразовательного учреждения муниципального образования "Город Архангельск" "Средняя школа № 82", зарегистрированный приказом управления образования мэрии города Архангельска от 30.11.1992 № 130р.
2. Опубликовать распоряжение в газете "Архангельск – город воинской славы" и на официальном информационном Интернет-портале муниципального образования "Город Архангельск".

**Глава муниципального образования
"Город Архангельск"** **Д.А. Морев**

Приложение
УТВЕРЖДЕНЫ
распоряжением Главы
муниципального образования
"Город Архангельск"
от 29.12.2020 № 983р

**ИЗМЕНЕНИЯ,
вносимые в устав муниципального бюджетного общеобразовательного учреждения муниципального образования "Город Архангельск" "Средняя школа № 82"**

В разделе 2 "Предмет, цели и виды деятельности":
пункт 2.5 изложить в следующей редакции:
"2.5. Учреждение реализует следующие виды основных общеобразовательных программ:
образовательную программу начального общего образования, образовательную программу основного общего образования, образовательную программу среднего общего образования, дополнительные общеразвивающие программы следующих направленностей: естественнонаучной, физкультурно-спортивной, художественной, социально-гуманитарной.";
пункт 2.7 изложить в следующей редакции:
"2.7. Для достижения уставных целей Учреждение осуществляет основные виды деятельности за счет средств городского бюджета:
реализация образовательной программы начального общего образования, образовательной программы основного общего образования, образовательной программы среднего общего образования в соответствии с федеральными государственными образовательными стандартами;
реализация дополнительных общеразвивающих программ следующих направленностей: естественнонаучной, физкультурно-спортивной, художественной, социально-гуманитарной.";
пункт 2.9 изложить в следующей редакции:
"2.9. Для достижения уставных целей Учреждение вправе осуществлять основные виды деятельности, приносящие доходы:
реализация дополнительных общеразвивающих программ следующих направленностей: технической, естественнонаучной, физкультурно-спортивной, художественной, социально-гуманитарной;
оказание платных образовательных услуг, не предусмотренных соответствующими образовательными программами и федеральными государственными образовательными стандартами;
осуществление присмотра и ухода за детьми в группах продленного дня.".

**ГЛАВА МУНИЦИПАЛЬНОГО ОБРАЗОВАНИЯ
"ГОРОД АРХАНГЕЛЬСК"**

РАСПОРЯЖЕНИЕ

от 29 декабря 2020 г. № 984р

О внесении изменений в устав муниципального бюджетного общеобразовательного учреждения муниципального образования "Город Архангельск" "Средняя школа № 55 имени А.И. Анощенкова"

1. Внести и утвердить прилагаемые изменения в устав муниципального бюджетного общеобразовательного учреждения муниципального образования "Город Архангельск" "Средняя школа № 55 имени А.И. Анощенкова", зарегистрированный приказом управления образования мэрии города Архангельска от 25.11.1992 № 116.
2. Опубликовать распоряжение в газете "Архангельск – город воинской славы" и на официальном информационном Интернет-портале муниципального образования "Город Архангельск".

**Глава муниципального образования
"Город Архангельск"** **Д.А. Морев**

Приложение
УТВЕРЖДЕНЫ
распоряжением Главы
муниципального образования
"Город Архангельск"
от 29.12.2020 № 984р

**ИЗМЕНЕНИЯ,
вносимые в устав муниципального бюджетного общеобразовательного учреждения муниципального образования "Город Архангельск" "Средняя школа № 55 имени А.И. Анощенкова"**

В разделе 2 "Предмет, цели и виды деятельности":
пункт 2.5 изложить в следующей редакции:
"2.5. Учреждение реализует следующие виды основных общеобразовательных программ:
образовательную программу начального общего образования, образовательную программу основного общего образования, образовательную программу среднего общего образования, дополнительные общеразвивающие программы следующих направленностей: физкультурно-спортивной, социально-гуманитарной.";
пункт 2.7 изложить в следующей редакции:
"2.7. Для достижения уставных целей Учреждение осуществляет основные виды деятельности за счет средств городского бюджета:
реализация образовательной программы начального общего образования, образовательной программы основного общего образования, образовательной программы среднего общего образования в соответствии с федеральными государственными образовательными стандартами;
реализация дополнительных общеразвивающих программ следующих направленностей: физкультурно-спортивной, социально-гуманитарной.";
пункт 2.9 изложить в следующей редакции:
"2.9. Для достижения уставных целей Учреждение вправе осуществлять основные виды деятельности, приносящие доходы:
реализация дополнительных общеразвивающих программ следующих направленностей: физкультурно-спортивной, художественной, туристско-краеведческой, социально-гуманитарной;
оказание платных образовательных услуг, не предусмотренных соответствующими образовательными программами и федеральными государственными образовательными стандартами;
осуществление присмотра и ухода за детьми в группах продленного дня.".

**ГЛАВА МУНИЦИПАЛЬНОГО ОБРАЗОВАНИЯ
"ГОРОД АРХАНГЕЛЬСК"**

РАСПОРЯЖЕНИЕ

от 29 декабря 2020 г. № 985р

О внесении изменений в устав муниципального бюджетного общеобразовательного учреждения муниципального образования "Город Архангельск" "Средняя школа № 54"

1. Внести и утвердить прилагаемые изменения в устав муниципального бюджетного общеобразовательного учреждения муниципального образования "Город Архангельск" "Средняя школа № 54", зарегистрированный приказом управления образования мэрии города Архангельска от 23.11.1992 № 100р.
2. Опубликовать распоряжение в газете "Архангельск – город воинской славы" и на официальном информационном Интернет-портале муниципального образования "Город Архангельск".

**Глава муниципального образования
"Город Архангельск"** **Д.А. Морев**

Приложение
УТВЕРЖДЕНЫ
распоряжением Главы
муниципального образования
"Город Архангельск"
от 29.12.2020 № 985р

**ИЗМЕНЕНИЯ,
вносимые в устав муниципального бюджетного общеобразовательного учреждения муниципального образования "Город Архангельск" "Средняя школа № 54"**

В разделе 2 "Предмет, цели и виды деятельности":
пункт 2.5 изложить в следующей редакции:
"2.5. Учреждение реализует следующие виды основных общеобразовательных программ:
образовательную программу дошкольного образования, начального общего образования, образовательную программу основного общего образования, дополнительные общеразвивающие программы следующих направленностей: физкультурно-спортивной.";
пункт 2.7 изложить в следующей редакции:
"2.7. Для достижения уставных целей Учреждение осуществляет основные виды деятельности за счет средств городского бюджета:
реализация образовательных программ дошкольного образования в соответствии с федеральным государственным образовательным стандартом дошкольного образования для детей дошкольного возраста;
осуществление присмотра и ухода за детьми в случаях, установленных федеральными законами и муниципальными правовыми актами муниципального образования "Город Архангельск";
реализация образовательной программы начального общего образования, образовательной программы основного общего образования, образовательной программы среднего общего образования в соответствии с федеральными государственными образовательными стандартами;
реализация дополнительных общеразвивающих программ следующих направленностей: физкультурно-спортивной.";
пункт 2.9 изложить в следующей редакции:
"2.9. Для достижения уставных целей Учреждение вправе осуществлять основные виды деятельности, приносящие доходы:
реализация дополнительных общеразвивающих программ следующих направленностей: физкультурно-спортивной, художественной, туристско-краеведческой.;
оказание платных образовательных услуг, не предусмотренных соответствующими образовательными программами и федеральными государственными образовательными стандартами;
осуществление присмотра и ухода за детьми в группах общеразвивающей
и компенсирующей направленности, в группах продленного дня.".

**ГЛАВА МУНИЦИПАЛЬНОГО ОБРАЗОВАНИЯ
"ГОРОД АРХАНГЕЛЬСК"**

РАСПОРЯЖЕНИЕ

от 29 декабря 2020 г. № 986р

О внесении изменений в устав муниципального бюджетного общеобразовательного учреждения муниципального образования "Город Архангельск" "Средняя школа № 51 имени Ф.А. Абрамова"

1. Внести и утвердить прилагаемые изменения в устав муниципального бюджетного общеобразовательного учреждения муниципального образования "Город Архангельск" "Средняя школа № 51 имени Ф.А. Абрамова", зарегистрированный приказом управления образования мэрии города Архангельска от 25.11.1992 № 119р.
2. Опубликовать распоряжение в газете "Архангельск – город воинской славы" и на официальном информационном Интернет-портале муниципального образования "Город Архангельск".

**Глава муниципального образования
"Город Архангельск"** **Д.А. Морев**

Приложение
УТВЕРЖДЕНЫ
распоряжением Главы
муниципального образования
"Город Архангельск"
от 29.12.2020 № 986р

**ИЗМЕНЕНИЯ,
вносимые в устав муниципального бюджетного общеобразовательного учреждения муниципального образования "Город Архангельск" "Средняя школа № 51 имени Ф.А. Абрамова"**

В разделе 2 "Предмет, цели и виды деятельности":
пункт 2.5 изложить в следующей редакции:
"2.5. Учреждение реализует следующие виды основных общеобразовательных программ:
образовательную программу начального общего образования, образовательную программу основного общего образования, образовательную программу среднего общего образования, дополнительные общеразвивающие программы следующих направленностей: естественнонаучной, физкультурно-спортивной, художественной, туристско-краеведческой, социально-гуманитарной.";
пункт 2.7 изложить в следующей редакции:
"2.7. Для достижения уставных целей Учреждение осуществляет основные виды деятельности за счет средств городского бюджета:
реализация образовательной программы начального общего образования, образовательной программы основного общего образования, образовательной программы среднего общего образования в соответствии с федеральными государственными образовательными стандартами;
реализация дополнительных общеразвивающих программ следующих направленностей: естественнонаучной, физкультурно-спортивной, художественной, туристско-краеведческой, социально-гуманитарной.";
пункт 2.9 изложить в следующей редакции:
"2.9. Для достижения уставных целей Учреждение вправе осуществлять основные виды деятельности, приносящие доходы:
реализация дополнительных общеразвивающих программ следующих направленностей: естественнонаучной, физкультурно-спортивной, художественной, туристско-краеведческой, социально-гуманитарной;
оказание платных образовательных услуг, не предусмотренных соответствующими образовательными программами и федеральными государственными образовательными стандартами;
осуществление присмотра и ухода за детьми в группах продленного дня.".

**ГЛАВА МУНИЦИПАЛЬНОГО ОБРАЗОВАНИЯ
"ГОРОД АРХАНГЕЛЬСК"**

РАСПОРЯЖЕНИЕ

от 29 декабря 2020 г. № 987р

О внесении изменений в устав муниципального бюджетного общеобразовательного учреждения муниципального образования "Город Архангельск" "Основная школа № 69 имени А.А. Ефремова"

1. Внести и утвердить прилагаемые изменения в устав муниципального бюджетного общеобразовательного учреждения муниципального образования "Город Архангельск" "Основная школа № 69 имени А.А. Ефремова", зарегистрированный приказом управления образования мэрии города Архангельска от 27.11.1992 № 129-р.
2. Опубликовать распоряжение в газете "Архангельск – город воинской славы" и на официальном информационном Интернет-портале муниципального образования "Город Архангельск".

**Глава муниципального образования
"Город Архангельск"** **Д.А. Морев**

Приложение
УТВЕРЖДЕНЫ
распоряжением Главы
муниципального образования
"Город Архангельск"
от 29.12.2020 № 987р

**ИЗМЕНЕНИЯ,
вносимые в устав муниципального бюджетного общеобразовательного учреждения муниципального образования "Город Архангельск" "Основная школа № 69 имени А.А. Ефремова"**

В разделе 2 "Предмет, цели и виды деятельности":
пункт 2.5 изложить в следующей редакции:
"2.5. Учреждение реализует следующие виды основных общеобразовательных программ:
образовательную программу начального общего образования, образовательную программу основного общего образования, образовательную программу среднего общего образования, дополнительные общеразвивающие программы следующих направленностей: физкультурно-спортивной, социально-гуманитарной.";
пункт 2.7 изложить в следующей редакции:
"2.7. Для достижения уставных целей Учреждение осуществляет основные виды деятельности за счет средств городского бюджета:
реализация образовательной программы начального общего образования, образовательной программы основного общего образования, образовательной программы среднего общего образования в соответствии с федеральными государственными образовательными стандартами;
реализация дополнительных общеразвивающих программ следующих направленностей: физкультурно-спортивной, социально-гуманитарной.";
пункт 2.9 изложить в следующей редакции:
"2.9. Для достижения уставных целей Учреждение вправе осуществлять основные виды деятельности, приносящие доходы:
реализация дополнительных общеразвивающих программ следующих направленностей: естественнонаучной, физкультурно-спортивной, художественной, туристско-краеведческой, социально-гуманитарной;
оказание платных образовательных услуг, не предусмотренных соответствующими образовательными программами и федеральными государственными образовательными стандартами;
осуществление присмотра и ухода за детьми в группах продленного дня.".

**ГЛАВА МУНИЦИПАЛЬНОГО ОБРАЗОВАНИЯ
"ГОРОД АРХАНГЕЛЬСК"**

РАСПОРЯЖЕНИЕ

от 29 декабря 2020 г. № 988р

О внесении изменений в устав муниципального бюджетного общеобразовательного учреждения муниципального образования "Город Архангельск" "Средняя школа № 70 имени Александра Грина"

1. Внести и утвердить прилагаемые изменения в устав муниципального бюджетного общеобразовательного учреждения муниципального образования "Город Архангельск" "Средняя школа № 70 имени Александра Грина", зарегистрированный приказом управления образования мэрии города Архангельска от 17.11.1992 № 44р.
2. Опубликовать распоряжение в газете "Архангельск – город воинской славы" и на официальном информационном Интернет-портале муниципального образования "Город Архангельск".

**Глава муниципального образования
"Город Архангельск"** **Д.А. Морев**

Приложение
УТВЕРЖДЕНЫ
распоряжением Главы
муниципального образования
"Город Архангельск"
от 29.12.2020 № 988р

ИЗМЕНЕНИЯ,
вносимые в устав муниципального бюджетного общеобразовательного учреждения муниципального образования "Город Архангельск" "Средняя школа № 70 имени Александра Грина"

В разделе 2 "Предмет, цели и виды деятельности":
пункт 2.5 изложить в следующей редакции:
"2.5. Учреждение реализует следующие виды основных общеобразовательных программ:
образовательную программу дошкольного образования, начального общего образования, образовательную программу основного общего образования, дополнительные общеразвивающие программы следующих направленностей: естественнонаучной, физкультурно-спортивной, художественной, туристско-краеведческой.";
пункт 2.7 изложить в следующей редакции:
"2.7. Для достижения уставных целей Учреждение осуществляет основные виды деятельности за счет средств городского бюджета:
реализация образовательных программ дошкольного образования в соответствии с федеральным государственным образовательным стандартом дошкольного образования для детей дошкольного возраста;
осуществление присмотра и ухода за детьми в случаях, установленных федеральными законами и муниципальными правовыми актами муниципального образования "Город Архангельск";
реализация образовательной программы начального общего образования, образовательной программы основного общего образования, образовательной программы среднего общего образования в соответствии с федеральными государственными образовательными стандартами;
реализация дополнительных общеразвивающих программ следующих направленностей: естественнонаучной, физкультурно-спортивной, художественной, туристско-краеведческой.";
пункт 2.9 изложить в следующей редакции:
"2.9. Для достижения уставных целей Учреждение вправе осуществлять основные виды деятельности, приносящие доходы:
реализация дополнительных общеразвивающих программ следующих направленностей: естественнонаучной, физкультурно-спортивной, художественной, туристско-краеведческой, социально-гуманитарной.;
оказание платных образовательных услуг, не предусмотренных соответствующими образовательными программами и федеральными государственными образовательными стандартами;
осуществление присмотра и ухода за детьми в группах общеразвивающей
направленности и в группах продленного дня.".

ГЛАВА МУНИЦИПАЛЬНОГО ОБРАЗОВАНИЯ
"ГОРОД АРХАНГЕЛЬСК"

РАСПОРЯЖЕНИЕ

от 29 декабря 2020 г. № 989р

О внесении изменений в устав муниципального бюджетного общеобразовательного учреждения муниципального образования "Город Архангельск" "Средняя школа № 73"

1. Внести и утвердить прилагаемые изменения в устав муниципального бюджетного общеобразовательного учреждения муниципального образования "Город Архангельск" "Средняя школа № 73", зарегистрированный приказом управления образования мэрии города Архангельска от 25.11.1992 № 113р.
2. Опубликовать распоряжение в газете "Архангельск – город воинской славы" и на официальном информационном Интернет-портале муниципального образования "Город Архангельск".

Глава муниципального образования
"Город Архангельск" **Д.А. Морев**

Приложение
УТВЕРЖДЕНЫ
распоряжением Главы
муниципального образования
"Город Архангельск"
от 29.12.2020 № 989р

ИЗМЕНЕНИЯ,
вносимые в устав муниципального бюджетного общеобразовательного учреждения муниципального образования "Город Архангельск" "Средняя школа № 73"

В разделе 2 "Предмет, цели и виды деятельности":
пункт 2.5 изложить в следующей редакции:
"2.5. Учреждение реализует следующие виды основных общеобразовательных программ:
образовательную программу начального общего образования, образовательную программу основного общего образования, образовательную программу среднего общего образования, дополнительные общеразвивающие программы следующих направленностей: естественнонаучной, физкультурно-спортивной, художественной, туристско-краеведческой, социально-гуманитарной.";
пункт 2.7 изложить в следующей редакции:
"2.7. Для достижения уставных целей Учреждение осуществляет основные виды деятельности за счет средств городского бюджета:
реализация образовательной программы начального общего образования, образовательной программы основного общего образования, образовательной программы среднего общего образования в соответствии с федеральными государственными образовательными стандартами;
реализация дополнительных общеразвивающих программ следующих направленностей: естественнонаучной, физкультурно-спортивной, художественной, туристско-краеведческой, социально-гуманитарной.";
пункт 2.9 изложить в следующей редакции:
"2.9. Для достижения уставных целей Учреждение вправе осуществлять основные виды деятельности, приносящие доходы:
реализация дополнительных общеразвивающих программ следующих направленностей: технической, естественнонаучной, физкультурно-спортивной, художественной, туристско-краеведческой, социально-гуманитарной;
оказание платных образовательных услуг, не предусмотренных соответствующими образовательными программами и федеральными государственными образовательными стандартами;
осуществление присмотра и ухода за детьми в группах продленного дня.".

ГЛАВА МУНИЦИПАЛЬНОГО ОБРАЗОВАНИЯ
"ГОРОД АРХАНГЕЛЬСК"

РАСПОРЯЖЕНИЕ

от 29 декабря 2020 г. № 990р

О внесении изменений в устав муниципального бюджетного о бщеобразовательного учреждения муниципального образования "Город Архангельск" "Средняя школа № 93 имени 77-й Гвардейской Московско-Черниговской стрелковой дивизии"

1. Внести и утвердить прилагаемые изменения в устав муниципального бюджетного общеобразовательного учреждения муниципального образования "Город Архангельск" "Средняя школа № 93 имени 77-й Гвардейской Московско-Черниговской стрелковой дивизии", зарегистрированный приказом управления образования мэрии города Архангельска от 19.11.1992 № 65-р.
2. Опубликовать распоряжение в газете "Архангельск – город воинской славы" и на официальном информационном Интернет-портале муниципального образования "Город Архангельск".

Глава муниципального образования
"Город Архангельск" **Д.А. Морев**

Приложение
УТВЕРЖДЕНЫ
распоряжением Главы
муниципального образования
"Город Архангельск"
от 29.12.2020 № 990р

ИЗМЕНЕНИЯ,
вносимые в устав муниципального бюджетного общеобразовательного учреждения муниципального образования "Город Архангельск" "Средняя школа № 93 имени 77-й Гвардейской Московско-Черниговской стрелковой дивизии"

В разделе 2 "Предмет, цели и виды деятельности":
пункт 2.5 изложить в следующей редакции:
"2.5. Учреждение реализует следующие виды основных общеобразовательных программ:
образовательную программу дошкольного образования, начального общего образования, образовательную программу основного общего образования, дополнительные общеразвивающие программы следующих направленностей: физкультурно-спортивной.";
пункт 2.7 изложить в следующей редакции:
"2.7. Для достижения уставных целей Учреждение осуществляет основные виды деятельности за счет средств городского бюджета:
реализация образовательных программ дошкольного образования в соответствии с федеральным государственным образовательным стандартом дошкольного образования для детей дошкольного возраста;
осуществление присмотра и ухода за детьми в случаях, установленных федеральными законами и муниципальными правовыми актами муниципального образования "Город Архангельск";
реализация образовательной программы начального общего образования, образовательной программы основного общего образования, образовательной программы среднего общего образования в соответствии с федеральными государственными образовательными стандартами;
реализация дополнительных общеразвивающих программ следующих направленностей: физкультурно-спортивной.";
пункт 2.9 изложить в следующей редакции:
"2.9. Для достижения уставных целей Учреждение вправе осуществлять основные виды деятельности, приносящие доходы:
реализация дополнительных общеразвивающих программ следующих направленностей: физкультурно-спортивной, художественной, туристско-краеведческой, социально-гуманитарной.;
оказание платных образовательных услуг, не предусмотренных соответствующими образовательными программами и федеральными государственными образовательными стандартами;
осуществление присмотра и ухода за детьми в группах общеразвивающей
направленности и в группах продленного дня.".

ГЛАВА МУНИЦИПАЛЬНОГО ОБРАЗОВАНИЯ
"ГОРОД АРХАНГЕЛЬСК"

РАСПОРЯЖЕНИЕ

от 29 декабря 2020 г. № 991р

О внесении изменений в устав муниципального бюджетного общеобразовательного учреждения муниципального образования "Город Архангельск" "Архангельская средняя школа Соловецких юнг"

1. Внести и утвердить прилагаемые изменения в устав муниципального бюджетного общеобразовательного учреждения муниципального образования "Город Архангельск" "Архангельская средняя школа Соловецких юнг", зарегистрированный приказом управления образования мэрии города Архангельска от 24.11.1992 № 104-р.
2. Опубликовать распоряжение в газете "Архангельск – город воинской славы" и на официальном информационном Интернет-портале муниципального образования "Город Архангельск".

Глава муниципального образования
"Город Архангельск" **Д.А. Морев**

Приложение
УТВЕРЖДЕНЫ
распоряжением Главы
муниципального образования
"Город Архангельск"
от 29.12.2020 № 991р

ИЗМЕНЕНИЯ,
вносимые в устав муниципального бюджетного общеобразовательного учреждения муниципального образования "Город Архангельск" "Архангельская средняя школа Соловецких юнг"

В разделе 2 "Предмет, цели и виды деятельности":
пункт 2.5 изложить в следующей редакции:
"2.5. Учреждение реализует следующие виды основных общеобразовательных программ:
образовательную программу начального общего образования, образовательную программу основного общего образования, образовательную программу среднего общего образования, дополнительные общеразвивающие программы следующих направленностей: естественнонаучной, физкультурно-спортивной, социально-гуманитарной.";
пункт 2.7 изложить в следующей редакции:
"2.7. Для достижения уставных целей Учреждение осуществляет основные виды деятельности за счет средств городского бюджета:
реализация образовательной программы начального общего образования, образовательной программы основного общего образования, образовательной программы среднего общего образования в соответствии с федеральными государственными образовательными стандартами;
реализация дополнительных общеразвивающих программ следующих направленностей: естественнонаучной, физкультурно-спортивной, социально-гуманитарной.";
пункт 2.9 изложить в следующей редакции:
"2.9. Для достижения уставных целей Учреждение вправе осуществлять основные виды деятельности, приносящие доходы:
реализация дополнительных общеразвивающих программ следующих направленностей: естественнонаучной, физкультурно-спортивной, социально-гуманитарной;
оказание платных образовательных услуг, не предусмотренных соответствующими образовательными программами и федеральными государственными образовательными стандартами;
осуществление присмотра и ухода за детьми в группах продленного дня.".

ГЛАВА МУНИЦИПАЛЬНОГО ОБРАЗОВАНИЯ
"ГОРОД АРХАНГЕЛЬСК"

РАСПОРЯЖЕНИЕ

от 29 декабря 2020 г. № 992р

О внесении изменений в устав муниципального бюджетного общеобразовательного учреждения муниципального образования "Город Архангельск" "Средняя школа № 35 имени Героя Советского Союза П.И. Галушина"

1. Внести и утвердить прилагаемые изменения в устав муниципального бюджетного общеобразовательного учреждения муниципального образования "Город Архангельск" "Средняя школа № 35 имени Героя Советского Союза П.И. Галушина", зарегистрированный приказом управления образования мэрии города Архангельска от 23.06.1992 № 30-р.
2. Опубликовать распоряжение в газете "Архангельск – город воинской славы" и на официальном информационном Интернет-портале муниципального образования "Город Архангельск".

Глава муниципального образования
"Город Архангельск" **Д.А. Морев**

Приложение
УТВЕРЖДЕНЫ
распоряжением Главы
муниципального образования
"Город Архангельск"
от 29.12.2020 № 992р

ИЗМЕНЕНИЯ,
вносимые в устав муниципального бюджетного общеобразовательного учреждения муниципального образования "Город Архангельск" "Средняя школа № 35 имени Героя Советского Союза П.И. Галушина"

В разделе 2 "Предмет, цели и виды деятельности":
пункт 2.5 изложить в следующей редакции:
"2.5. Учреждение реализует следующие виды основных общеобразовательных программ:
образовательную программу начального общего образования, образовательную программу основного общего образования, образовательную программу среднего общего образования, дополнительные общеразвивающие программы следующих направленностей: технической, физкультурно-спортивной, художественной, социально-гуманитарной.";
пункт 2.7 изложить в следующей редакции:
"2.7. Для достижения уставных целей Учреждение осуществляет основные виды деятельности за счет средств городского бюджета:
реализация образовательной программы начального общего образования, образовательной программы основного общего образования, образовательной программы среднего общего образования в соответствии с федеральными государственными образовательными стандартами;
реализация дополнительных общеразвивающих программ следующих направленностей: технической, физкультурно-спортивной, художественной, социально-гуманитарной.";
пункт 2.9 изложить в следующей редакции:
"2.9. Для достижения уставных целей Учреждение вправе осуществлять основные виды деятельности, приносящие доходы:
реализация дополнительных общеразвивающих программ следующих направленностей: технической, естественнонаучной, физкультурно-спортивной, художественной, социально-гуманитарной;
оказание платных образовательных услуг, не предусмотренных соответствующими образовательными программами и федеральными государственными образовательными стандартами;
осуществление присмотра и ухода за детьми в группах продленного дня.".

ГЛАВА МУНИЦИПАЛЬНОГО ОБРАЗОВАНИЯ
"ГОРОД АРХАНГЕЛЬСК"

РАСПОРЯЖЕНИЕ

от 29 декабря 2020 г. № 993р

О внесении изменений в устав муниципального бюджетного общеобразовательного учреждения муниципального образования "Город Архангельск" "Средняя школа № 37"

1. Внести и утвердить прилагаемые изменения в устав муниципального бюджетного общеобразовательного учреждения муниципального образования "Город Архангельск" "Средняя школа № 37", зарегистрированный приказом управления образования мэрии города Архангельска от 19.11.1992 № 77р.
2. Опубликовать распоряжение в газете "Архангельск – город воинской славы" и на официальном информационном Интернет-портале муниципального образования "Город Архангельск".

Глава муниципального образования
"Город Архангельск" **Д.А. Морев**

Приложение
УТВЕРЖДЕНЫ
распоряжением Главы
муниципального образования
"Город Архангельск"
от 29.12.2020 № 993р

ИЗМЕНЕНИЯ,
вносимые в устав муниципального бюджетного общеобразовательного учреждения муниципального образования "Город Архангельск" "Средняя школа № 37"

В разделе 2 "Предмет, цели и виды деятельности":
пункт 2.5 изложить в следующей редакции:
"2.5. Учреждение реализует следующие виды основных общеобразовательных программ:
образовательную программу начального общего образования, образовательную программу основного общего образования, образовательную программу среднего общего образования, дополнительные общеразвивающие программы следующих направленностей: технической, естественнонаучной, физкультурно-спортивной, художественной, туристско-краеведческой, социально-гуманитарной.";
пункт 2.7 изложить в следующей редакции:
"2.7. Для достижения уставных целей Учреждение осуществляет основные виды деятельности за счет средств городского бюджета:
реализация образовательной программы начального общего образования, образовательной программы основного общего образования, образовательной программы среднего общего образования в соответствии с федеральными государственными образовательными стандартами;
реализация дополнительных общеразвивающих программ следующих направленностей: технической, естественнонаучной, туристско-краеведческой, физкультурно-спортивной, художественной, социально-гуманитарной.";
пункт 2.9 изложить в следующей редакции:
"2.9. Для достижения уставных целей Учреждение вправе осуществлять основные виды деятельности, приносящие доходы:
реализация дополнительных общеразвивающих программ следующих направленностей: технической, естественнонаучной, туристско-краеведческой, физкультурно-спортивной, художественной, социально-гуманитарной;
оказание платных образовательных услуг, не предусмотренных соответствующими образовательными программами и федеральными государственными образовательными стандартами;
осуществление присмотра и ухода за детьми в группах продленного дня.".

ГЛАВА МУНИЦИПАЛЬНОГО ОБРАЗОВАНИЯ
"ГОРОД АРХАНГЕЛЬСК"

РАСПОРЯЖЕНИЕ

от 29 декабря 2020 г. № 994р

О внесении изменений в устав муниципального бюджетного общеобразовательного учреждения муниципального образования "Город Архангельск" "Средняя школа № 43"

1. Внести и утвердить прилагаемые изменения в устав муниципального бюджетного общеобразовательного учреждения муниципального образования "Город Архангельск" "Средняя школа № 43", зарегистрированный приказом управления образования мэрии города Архангельска от 25.11.1992 № 120р.
2. Опубликовать распоряжение в газете "Архангельск – город воинской славы" и на официальном информационном Интернет-портале муниципального образования "Город Архангельск".

Глава муниципального образования
"Город Архангельск" **Д.А. Морев**

Приложение
УТВЕРЖДЕНЫ
распоряжением Главы
муниципального образования
"Город Архангельск"
от 29.12.2020 № 994р

ИЗМЕНЕНИЯ,
вносимые в устав муниципального бюджетного общеобразовательного учреждения муниципального образования "Город Архангельск" "Средняя школа № 43"

В разделе 2 "Предмет, цели и виды деятельности":
пункт 2.5 изложить в следующей редакции:
"2.5. Учреждение реализует следующие виды основных общеобразовательных программ:
образовательную программу начального общего образования, образовательную программу основного общего образования, образовательную программу среднего общего образования, дополнительные общеразвивающие программы следующих направленностей: технической, естественнонаучной, физкультурно-спортивной, художественной, социально-гуманитарной.";
пункт 2.7 изложить в следующей редакции:
"2.7. Для достижения уставных целей Учреждение осуществляет основные виды деятельности за счет средств городского бюджета:
реализация образовательной программы начального общего образования, образовательной программы основного общего образования, образовательной программы среднего общего образования в соответствии с федеральными государственными образовательными стандартами;
реализация дополнительных общеразвивающих программ следующих направленностей: технической, естественнонаучной, физкультурно-спортивной, художественной, социально-гуманитарной.";
пункт 2.9 изложить в следующей редакции:
"2.9. Для достижения уставных целей Учреждение вправе осуществлять основные виды деятельности, приносящие доходы:
реализация дополнительных общеразвивающих программ следующих направленностей: технической, естественнонаучной, туристско-краеведческой, физкультурно-спортивной, художественной, социально-гуманитарной;
оказание платных образовательных услуг, не предусмотренных соответствующими образовательными программами и федеральными государственными образовательными стандартами;
осуществление присмотра и ухода за детьми в группах продленного дня.".

ГЛАВА МУНИЦИПАЛЬНОГО ОБРАЗОВАНИЯ
"ГОРОД АРХАНГЕЛЬСК"

РАСПОРЯЖЕНИЕ

от 29 декабря 2020 г. № 995р

О внесении изменений в устав муниципального бюджетного общеобразовательного учреждения муниципального образования "Город Архангельск" "Средняя школа № 45"

1. Внести и утвердить прилагаемые изменения в устав муниципального бюджетного общеобразовательного учреждения муниципального образования "Город Архангельск" "Средняя школа № 45", зарегистрированный приказом управления образования мэрии города Архангельска от 20.11.1992 № 87р.
2. Опубликовать распоряжение в газете "Архангельск – город воинской славы" и на официальном информационном Интернет-портале муниципального образования "Город Архангельск".

Глава муниципального образования
"Город Архангельск" **Д.А. Морев**

Приложение
УТВЕРЖДЕНЫ
распоряжением Главы
муниципального образования
"Город Архангельск"
от 29.12.2020 № 995р

ИЗМЕНЕНИЯ,
вносимые в устав муниципального бюджетного общеобразовательного учреждения муниципального образования "Город Архангельск" "Средняя школа № 45"

В разделе 2 "Предмет, цели и виды деятельности":
пункт 2.5 изложить в следующей редакции:
"2.5. Учреждение реализует следующие виды основных общеобразовательных программ:
образовательную программу начального общего образования, образовательную программу основного общего образования, образовательную программу среднего общего образования, дополнительные общеразвивающие программы следующих направленностей: технической, естественнонаучной, физкультурно-спортивной, художественной, социально-гуманитарной.";
пункт 2.7 изложить в следующей редакции:
"2.7. Для достижения уставных целей Учреждение осуществляет основные виды деятельности за счет средств городского бюджета:
реализация образовательной программы начального общего образования, образовательной программы основного общего образования, образовательной программы среднего общего образования в соответствии с федеральными государственными образовательными стандартами;
реализация дополнительных общеразвивающих программ следующих направленностей: технической, естественнонаучной, физкультурно-спортивной, художественной, социально-гуманитарной.";
пункт 2.9 изложить в следующей редакции:
"2.9. Для достижения уставных целей Учреждение вправе осуществлять основные виды деятельности, приносящие доходы:
реализация дополнительных общеразвивающих программ следующих направленностей: технической, естественнонаучной, туристско-краеведческой, физкультурно-спортивной, художественной, социально-гуманитарной;
оказание платных образовательных услуг, не предусмотренных соответствующими образовательными программами и федеральными государственными образовательными стандартами;
осуществление присмотра и ухода за детьми в группах продленного дня.".

ГЛАВА МУНИЦИПАЛЬНОГО ОБРАЗОВАНИЯ
"ГОРОД АРХАНГЕЛЬСК"

РАСПОРЯЖЕНИЕ

от 29 декабря 2020 г. № 996р

О внесении изменений в устав муниципального бюджетного общеобразовательного учреждения муниципального образования "Город Архангельск" "Средняя школа № 50 имени дважды Героя Советского Союза А.О. Шабалина"

1. Внести и утвердить прилагаемые изменения в устав муниципального бюджетного общеобразовательного учреждения муниципального образования "Город Архангельск" "Средняя школа № 50 имени дважды Героя Советского Союза А.О. Шабалина", зарегистрированный приказом управления образования мэрии города Архангельска от 16.11.1992 № 30-р.
2. Опубликовать распоряжение в газете "Архангельск – город воинской славы" и на официальном информационном Интернет-портале муниципального образования "Город Архангельск".

Глава муниципального образования
"Город Архангельск" **Д.А. Морев**

Приложение
УТВЕРЖДЕНЫ
распоряжением Главы
муниципального образования
"Город Архангельск"
от 29.12.2020 № 996р

ИЗМЕНЕНИЯ,
вносимые в устав муниципального бюджетного общеобразовательного учреждения муниципального образования "Город Архангельск" "Средняя школа № 50 имени дважды Героя Советского Союза А.О. Шабалина"

В разделе 2 "Предмет, цели и виды деятельности":
пункт 2.5 изложить в следующей редакции:
"2.5. Учреждение реализует следующие виды основных общеобразовательных программ:
образовательную программу начального общего образования, образовательную программу основного общего образования, образовательную программу среднего общего образования, дополнительные общеразвивающие программы следующих направленностей: естественнонаучной, физкультурно-спортивной, художественной, туристско-краеведческой, социально-гуманитарной.";
пункт 2.7 изложить в следующей редакции:
"2.7. Для достижения уставных целей Учреждение осуществляет основные виды деятельности за счет средств городского бюджета:
реализация образовательной программы начального общего образования, образовательной программы основного общего образования, образовательной программы среднего общего образования в соответствии с федеральными государственными образовательными стандартами;
реализация дополнительных общеразвивающих программ следующих направленностей: естественнонаучной, физкультурно-спортивной, художественной, туристско-краеведческой, социально-гуманитарной.";
пункт 2.9 изложить в следующей редакции:
"2.9. Для достижения уставных целей Учреждение вправе осуществлять основные виды деятельности, приносящие доходы:
реализация дополнительных общеразвивающих программ следующих направленностей: естественнонаучной, физкультурно-спортивной, художественной, туристско-краеведческой, социально-гуманитарной;
оказание платных образовательных услуг, не предусмотренных соответствующими образовательными программами и федеральными государственными образовательными стандартами;
осуществление присмотра и ухода за детьми в группах продленного дня.".

ГЛАВА МУНИЦИПАЛЬНОГО ОБРАЗОВАНИЯ
"ГОРОД АРХАНГЕЛЬСК"

РАСПОРЯЖЕНИЕ

от 29 декабря 2020 г. № 997р

О внесении изменений в устав муниципального бюджетного общеобразовательного учреждения муниципального образования "Город Архангельск" "Средняя школа № 49 имени В.Ф. Чуданова"

1. Внести и утвердить прилагаемые изменения в устав муниципального бюджетного общеобразовательного учреждения муниципального образования "Город Архангельск" "Средняя школа № 49 имени В.Ф. Чуданова", зарегистрированный приказом управления образования мэрии города Архангельска от 19.11.1992 № 74р.
2. Опубликовать распоряжение в газете "Архангельск – город воинской славы" и на официальном информационном Интернет-портале муниципального образования "Город Архангельск".

Глава муниципального образования
"Город Архангельск" **Д.А. Морев**

Приложение
УТВЕРЖДЕНЫ
распоряжением Главы
муниципального образования
"Город Архангельск"
от 29.12.2020 № 997р

ИЗМЕНЕНИЯ,
вносимые в устав муниципального бюджетного общеобразовательного учреждения муниципального образования "Город Архангельск" "Средняя школа № 49 имени В.Ф. Чуданова"

В разделе 2 "Предмет, цели и виды деятельности":
пункт 2.5 изложить в следующей редакции:
"2.5. Учреждение реализует следующие виды основных общеобразовательных программ:
образовательную программу начального общего образования, образовательную программу основного общего образования, образовательную программу среднего общего образования, дополнительные общеразвивающие программы следующих направленностей: технической, физкультурно-спортивной, художественной, туристско-краеведческой, социально-гуманитарной.";
пункт 2.7 изложить в следующей редакции:
"2.7. Для достижения уставных целей Учреждение осуществляет основные виды деятельности за счет средств городского бюджета:
реализация образовательной программы начального общего образования, образовательной программы основного общего образования, образовательной программы среднего общего образования в соответствии с федеральными государственными образовательными стандартами;
реализация дополнительных общеразвивающих программ следующих направленностей: технической, физкультурно-спортивной, художественной, туристско-краеведческой, социально-гуманитарной.";
пункт 2.9 изложить в следующей редакции:
"2.9. Для достижения уставных целей Учреждение вправе осуществлять основные виды деятельности, приносящие доходы:
реализация дополнительных общеразвивающих программ следующих направленностей: технической, естественнонаучной, физкультурно-спортивной, художественной, туристско-краеведческой, социально-гуманитарной;
оказание платных образовательных услуг, не предусмотренных соответствующими образовательными программами и федеральными государственными образовательными стандартами;
осуществление присмотра и ухода за детьми в группах продленного дня.".

ГЛАВА МУНИЦИПАЛЬНОГО ОБРАЗОВАНИЯ
"ГОРОД АРХАНГЕЛЬСК"

РАСПОРЯЖЕНИЕ

от 29 декабря 2020 г. № 1001р

Об отклонении проекта межевания территории муниципального образования "Город Архангельск" в границах ул. КЛДК и ул. Кегостровской площадью 8,7820 га

В соответствии с Градостроительным кодексом Российской Федерации, Федеральным законом от 06.10.2003 № 131-ФЗ "Об общих принципах организации местного самоуправления в Российской Федерации", Уставом муниципального образования "Город Архангельск", учитывая результаты общественных обсуждений

1. Отклонить проект межевания территории муниципального образования "Город Архангельск" в границах ул. КЛДК и ул. Кегостровской площадью 8,7820 га.
2. Опубликовать распоряжение в газете "Архангельск – город воинской славы" и на официальном информационном Интернет-портале муниципального образования "Город Архангельск".

Глава муниципального образования
"Город Архангельск" **Д.А. Морев**

**ГЛАВА МУНИЦИПАЛЬНОГО ОБРАЗОВАНИЯ
"ГОРОД АРХАНГЕЛЬСК"**

РАСПОРЯЖЕНИЕ

от 29 декабря 2020 г. № 1002р

О внесении изменений в устав муниципального бюджетного общеобразовательного учреждения муниципального образования "Город Архангельск" "Гимназия № 24"

1. Внести и утвердить прилагаемые изменения в устав муниципального бюджетного общеобразовательного учреждения муниципального образования "Город Архангельск" "Гимназия № 24", зарегистрированный приказом управления образования мэрии города Архангельска от 26.10.1992 № 14-р.
2. Опубликовать распоряжение в газете "Архангельск – город воинской славы" и на официальном информационном Интернет-портале муниципального образования "Город Архангельск".

**Глава муниципального образования
"Город Архангельск" Д.А. Морев**

Приложение
УТВЕРЖДЕНЫ
распоряжением Главы
муниципального образования
"Город Архангельск"
от 29.12.2020 № 1002р

**ИЗМЕНЕНИЯ,
вносимые в устав муниципального бюджетного общеобразовательного учреждения муниципального образования "Город Архангельск" "Гимназия № 24"**

В разделе 2 "Предмет, цели и виды деятельности":
пункт 2.5 изложить в следующей редакции:
"2.5. Учреждение реализует следующие виды основных общеобразовательных программ:
образовательную программу начального общего образования, образовательную программу основного общего образования, образовательную программу среднего общего образования, дополнительные общеразвивающие программы следующих направленностей: физкультурно-спортивной, художественной, социально-гуманитарной.";
пункт 2.7 изложить в следующей редакции:
"2.7. Для достижения уставных целей Учреждение осуществляет основные виды деятельности за счет средств городского бюджета:
реализация образовательной программы начального общего образования, образовательной программы основного общего образования, образовательной программы среднего общего образования в соответствии с федеральными государственными образовательными стандартами;
реализация дополнительных общеразвивающих программ следующих направленностей: физкультурно-спортивной, художественной, социально-гуманитарной.";
пункт 2.9 изложить в следующей редакции:
"2.9. Для достижения уставных целей Учреждение вправе осуществлять основные виды деятельности, приносящие доходы:
реализация дополнительных общеразвивающих программ следующих направленностей: технической, естественнонаучной, туристско-краеведческой, физкультурно-спортивной, художественной, социально-гуманитарной;
оказание платных образовательных услуг, не предусмотренных соответствующими образовательными программами и федеральными государственными образовательными стандартами;
осуществление присмотра и ухода за детьми в группах продленного дня.".

**ГЛАВА МУНИЦИПАЛЬНОГО ОБРАЗОВАНИЯ
"ГОРОД АРХАНГЕЛЬСК"**

РАСПОРЯЖЕНИЕ

от 29 декабря 2020 г. № 1003р

О внесении изменений в устав муниципального бюджетного общеобразовательного учреждения муниципального образования "Город Архангельск" "Средняя школа № 5"

1. Внести и утвердить прилагаемые изменения в устав муниципального бюджетного общеобразовательного учреждения муниципального образования "Город Архангельск" "Средняя школа № 5", зарегистрированный приказом управления образования мэрии города Архангельска от 19.11.1992 № 67р.
2. Опубликовать распоряжение в газете "Архангельск – город воинской славы" и на официальном информационном Интернет-портале муниципального образования "Город Архангельск".

**Глава муниципального образования
"Город Архангельск" Д.А. Морев**

Приложение
УТВЕРЖДЕНЫ
распоряжением Главы
муниципального образования
"Город Архангельск"
от 29.12.2020 № 1003р

**ИЗМЕНЕНИЯ,
вносимые в устав муниципального бюджетного общеобразовательного учреждения муниципального образования "Город Архангельск" "Средняя школа № 5"**

В разделе 2 "Предмет, цели и виды деятельности":
пункт 2.5 изложить в следующей редакции:
"2.5. Учреждение реализует следующие виды основных общеобразовательных программ:
образовательную программу дошкольного образования, начального общего образования, образовательную программу основного общего образования, дополнительные общеразвивающие программы следующих направленностей: технической, естественнонаучной, физкультурно-спортивной, художественной, социально-гуманитарной.";
пункт 2.7 изложить в следующей редакции:
"2.7. Для достижения уставных целей Учреждение осуществляет основные виды деятельности за счет средств городского бюджета:
реализация образовательных программ дошкольного образования в соответствии с федеральным государственным образовательным стандартом дошкольного образования для детей дошкольного возраста;
осуществление присмотра и ухода за детьми в случаях, установленных федеральными законами и муниципальными правовыми актами муниципального образования "Город Архангельск";
реализация образовательной программы начального общего образования, образовательной программы основного общего образования, образовательной программы среднего общего образования в соответствии с федеральными государственными образовательными стандартами;
реализация дополнительных общеразвивающих программ следующих направленностей: технической, естественнонаучной, физкультурно-спортивной, художественной, социально-гуманитарной.";
пункт 2.9 изложить в следующей редакции:
"2.9. Для достижения уставных целей Учреждение вправе осуществлять основные виды деятельности, приносящие доходы:
реализация дополнительных общеразвивающих программ следующих направленностей: технической, естественнонаучной, физкультурно-спортивной, художественной, туристско-краеведческой, социально-гуманитарной.;
оказание платных образовательных услуг, не предусмотренных соответствующими образовательными программами и федеральными государственными образовательными стандартами;
осуществление присмотра и ухода за детьми в группах общеразвивающей, комбинированной и компенсирующей направленности, в группах продлённого дня.".

**ГЛАВА МУНИЦИПАЛЬНОГО ОБРАЗОВАНИЯ
"ГОРОД АРХАНГЕЛЬСК"**

РАСПОРЯЖЕНИЕ

от 29 декабря 2020 г. № 1004р

О внесении изменений в устав муниципального бюджетного общеобразовательного учреждения муниципального образования "Город Архангельск" "Средняя школа № 4 имени Николая Михайловича Рубцова"

1. Внести и утвердить прилагаемые изменения в устав муниципального бюджетного общеобразовательного учреждения муниципального образования "Город Архангельск" "Средняя школа № 4 имени Николая Михайловича Рубцова", зарегистрированный приказом управления образования мэрии города Архангельска от 17.11.1992 № 48р.
2. Опубликовать распоряжение в газете "Архангельск – город воинской славы" и на официальном информационном Интернет-портале муниципального образования "Город Архангельск".

**Глава муниципального образования
"Город Архангельск" Д.А. Морев**

Приложение
УТВЕРЖДЕНЫ
распоряжением Главы
муниципального образования
"Город Архангельск"
от 29.12.2020 № 1004р

**ИЗМЕНЕНИЯ,
вносимые в устав муниципального бюджетного общеобразовательного учреждения муниципального образования "Город Архангельск" "Средняя школа № 4 имени Николая Михайловича Рубцова"**

В разделе 2 "Предмет, цели и виды деятельности":
пункт 2.5 изложить в следующей редакции:
"2.5. Учреждение реализует следующие виды основных общеобразовательных программ:
образовательную программу начального общего образования, образовательную программу основного общего образования, образовательную программу среднего общего образования, дополнительные общеразвивающие программы следующих направленностей: естественнонаучной, физкультурно-спортивной, художественной, туристско-краеведческой, социально-гуманитарной.";
пункт 2.7 изложить в следующей редакции:
"2.7. Для достижения уставных целей Учреждение осуществляет основные виды деятельности за счет средств городского бюджета:
реализация образовательной программы начального общего образования, образовательной программы основного общего образования, образовательной программы среднего общего образования в соответствии с федеральными государственными образовательными стандартами;
реализация дополнительных общеразвивающих программ следующих направленностей: естественнонаучной, туристско-краеведческой, физкультурно-спортивной, художественной, социально-гуманитарной.";
пункт 2.9 изложить в следующей редакции:
"2.9. Для достижения уставных целей Учреждение вправе осуществлять основные виды деятельности, приносящие доходы:
реализация дополнительных общеразвивающих программ следующих направленностей: естественнонаучной, туристско-краеведческой, физкультурно-спортивной, художественной, социально-гуманитарной;
оказание платных образовательных услуг, не предусмотренных соответствующими образовательными программами и федеральными государственными образовательными стандартами;
осуществление присмотра и ухода за детьми в группах продленного дня.".

**ГЛАВА МУНИЦИПАЛЬНОГО ОБРАЗОВАНИЯ
"ГОРОД АРХАНГЕЛЬСК"**

РАСПОРЯЖЕНИЕ

от 29 декабря 2020 г. № 1005р

О внесении изменений в устав муниципального бюджетного общеобразовательного учреждения муниципального образования "Город Архангельск" "Средняя школа № 1"

1. Внести и утвердить прилагаемые изменения в устав муниципального бюджетного общеобразовательного учреждения муниципального образования "Город Архангельск" "Средняя школа № 1", зарегистрированный приказом управления образования мэрии города Архангельска от 19.11.1992 № 69р.
2. Опубликовать распоряжение в газете "Архангельск – город воинской славы" и на официальном информационном Интернет-портале муниципального образования "Город Архангельск".

**Глава муниципального образования
"Город Архангельск" Д.А. Морев**

Приложение
УТВЕРЖДЕНЫ
распоряжением Главы
муниципального образования
"Город Архангельск"
от 29.12.2020 № 1005р

**ИЗМЕНЕНИЯ,
вносимые в устав муниципального бюджетного общеобразовательного учреждения муниципального образования "Город Архангельск" "Средняя школа № 1"**

В разделе 2 "Предмет, цели и виды деятельности":
пункт 2.5 изложить в следующей редакции:
"2.5. Учреждение реализует следующие виды основных общеобразовательных программ:
образовательную программу начального общего образования, образовательную программу основного общего образования, образовательную программу среднего общего образования, дополнительные общеразвивающие программы следующих направленностей: технической, естественнонаучной, физкультурно-спортивной, художественной, туристско-краеведческой, социально-гуманитарной.";
пункт 2.7 изложить в следующей редакции:
"2.7. Для достижения уставных целей Учреждение осуществляет основные виды деятельности за счет средств городского бюджета:
реализация образовательной программы начального общего образования, образовательной программы основного общего образования, образовательной программы среднего общего образования в соответствии с федеральными государственными образовательными стандартами;
реализация дополнительных общеразвивающих программ следующих направленностей: технической, естественнонаучной, туристско-краеведческой, физкультурно-спортивной, художественной, социально-гуманитарной.";
пункт 2.9 изложить в следующей редакции:
"2.9. Для достижения уставных целей Учреждение вправе осуществлять основные виды деятельности, приносящие доходы:
реализация дополнительных общеразвивающих программ следующих направленностей: технической, естественнонаучной, туристско-краеведческой, физкультурно-спортивной, художественной, социально-гуманитарной;
оказание платных образовательных услуг, не предусмотренных соответствующими образовательными программами и федеральными государственными образовательными стандартами;
осуществление присмотра и ухода за детьми в группах продленного дня.".

**ГЛАВА МУНИЦИПАЛЬНОГО ОБРАЗОВАНИЯ
"ГОРОД АРХАНГЕЛЬСК"**

РАСПОРЯЖЕНИЕ

от 29 декабря 2020 г. № 1006р

О внесении изменений в устав муниципального бюджетного общеобразовательного учреждения муниципального образования "Город Архангельск" "Средняя школа № 59 имени Героя Советского Союза М.Е. Родионова"

1. Внести и утвердить прилагаемые изменения в устав муниципального бюджетного общеобразовательного учреждения муниципального образования "Город Архангельск" "Средняя школа № 59 имени Героя Советского Союза М.Е. Родионова", зарегистрированный приказом управления образования мэрии города Архангельска от 19.11.1992 № 71р.
2. Опубликовать распоряжение в газете "Архангельск – город воинской славы" и на официальном информационном Интернет-портале муниципального образования "Город Архангельск".

**Глава муниципального образования
"Город Архангельск" Д.А. Морев**

Приложение
УТВЕРЖДЕНЫ
распоряжением Главы
муниципального образования
"Город Архангельск"
от 29.12.2020 № 1006р

**ИЗМЕНЕНИЯ,
вносимые в устав муниципального бюджетного общеобразовательного учреждения муниципального образования "Город Архангельск" "Средняя школа № 59 имени Героя Советского Союза М.Е. Родионова"**

В разделе 2 "Предмет, цели и виды деятельности":
а) пункт 2.5 изложить в следующей редакции:
"2.5. Учреждение реализует следующие виды основных общеобразовательных программ:
образовательную программу начального общего образования, образовательную программу основного общего образования, образовательную программу среднего общего образования, дополнительные общеразвивающие программы следующих направленностей: естественнонаучной, физкультурно-спортивной, художественной, туристско-краеведческой, социально-гуманитарной.";
б) пункт 2.7 изложить в следующей редакции:
"2.7. Для достижения уставных целей Учреждение осуществляет основные виды деятельности за счет средств городского бюджета:
реализация образовательной программы начального общего образования, образовательной программы основного общего образования, образовательной программы среднего общего образования в соответствии с федеральными государственными образовательными стандартами;
реализация дополнительных общеразвивающих программ следующих направленностей: естественнонаучной, физкультурно-спортивной, художественной, туристско-краеведческой, социально-гуманитарной.";
в) пункт 2.9 изложить в следующей редакции:
"2.9. Для достижения уставных целей Учреждение вправе осуществлять основные виды деятельности, приносящие доходы:
реализация дополнительных общеразвивающих программ следующих направленностей: естественнонаучной, физкультурно-спортивной, художественной, туристско-краеведческой, социально-гуманитарной;
оказание платных образовательных услуг, не предусмотренных соответствующими образовательными программами и федеральными государственными образовательными стандартами;
осуществление присмотра и ухода за детьми в группах продленного дня.".

**ГЛАВА МУНИЦИПАЛЬНОГО ОБРАЗОВАНИЯ
"ГОРОД АРХАНГЕЛЬСК"**

РАСПОРЯЖЕНИЕ

от 29 декабря 2020 г. № 1007р

О внесении изменений в устав муниципального бюджетного общеобразовательного учреждения муниципального образования "Город Архангельск" "Средняя школа № 68"

1. Внести и утвердить прилагаемые изменения в устав муниципального бюджетного общеобразовательного учреждения муниципального образования "Город Архангельск" "Средняя школа № 68", зарегистрированный приказом управления образования мэрии города Архангельска от 20.11.1992 № 94р.
2. Опубликовать распоряжение в газете "Архангельск – город воинской славы" и на официальном информационном Интернет-портале муниципального образования "Город Архангельск".

**Глава муниципального образования
"Город Архангельск"** **Д.А. Морев**

Приложение
УТВЕРЖДЕНЫ
распоряжением Главы
муниципального образования
"Город Архангельск"
от 29.12.2020 № 1007р

**ИЗМЕНЕНИЯ,
вносимые в устав муниципального бюджетного общеобразовательного учреждения муниципального образования "Город Архангельск" "Средняя школа № 68"**

В разделе 2 "Предмет, цели и виды деятельности":
пункт 2.5 изложить в следующей редакции:
"2.5. Учреждение реализует следующие виды основных общеобразовательных программ:
образовательную программу дошкольного образования, начального общего образования, образовательную программу основного общего образования, дополнительные общеразвивающие программы следующих направленностей: естественнонаучной, физкультурно-спортивной, художественной, социально-гуманитарной.";
пункт 2.7 изложить в следующей редакции:
"2.7. Для достижения уставных целей Учреждение осуществляет основные виды деятельности за счет средств городского бюджета:
реализация образовательных программ дошкольного образования в соответствии с федеральным государственным образовательным стандартом дошкольного образования для детей дошкольного возраста;
осуществление присмотра и ухода за детьми в случаях, установленных федеральными законами и муниципальными правовыми актами муниципального образования "Город Архангельск";
реализация образовательной программы начального общего образования, образовательной программы основного общего образования, образовательной программы среднего общего образования в соответствии с федеральными государственными образовательными стандартами;
реализация дополнительных общеразвивающих программ следующих направленностей: естественнонаучной, физкультурно-спортивной, художественной, социально-гуманитарной.";
пункт 2.9 изложить в следующей редакции:
"2.9. Для достижения уставных целей Учреждение вправе осуществлять основные виды деятельности, приносящие доходы:
реализация дополнительных общеразвивающих программ следующих направленностей: естественнонаучной, физкультурно-спортивной, художественной, социально-гуманитарной.;
оказание платных образовательных услуг, не предусмотренных соответствующими образовательными программами и федеральными государственными образовательными стандартами;
осуществление присмотра и ухода за детьми в группах общеразвивающей направленности и в группах продленного дня.".

**ГЛАВА МУНИЦИПАЛЬНОГО ОБРАЗОВАНИЯ
"ГОРОД АРХАНГЕЛЬСК"**

РАСПОРЯЖЕНИЕ

от 29 декабря 2020 г. № 1008р

О внесении изменений в устав муниципального бюджетного общеобразовательного учреждения муниципального образования "Город Архангельск" "Средняя школа № 62 имени Героя Советского Союза В.Ф. Маргелова"

1. Внести и утвердить прилагаемые изменения в устав муниципального бюджетного общеобразовательного учреждения муниципального образования "Город Архангельск" "Средняя школа № 62 имени Героя Советского Союза В.Ф. Маргелова", зарегистрированный приказом управления образования мэрии города Архангельска от 19.11.1992 № 76.
2. Опубликовать распоряжение в газете "Архангельск – город воинской славы" и на официальном информационном Интернет-портале муниципального образования "Город Архангельск".

**Глава муниципального образования
"Город Архангельск"** **Д.А. Морев**

Приложение
УТВЕРЖДЕНЫ
распоряжением Главы
муниципального образования
"Город Архангельск"
от 29.12.2020 № 1008р

**ИЗМЕНЕНИЯ,
вносимые в устав муниципального бюджетного общеобразовательного учреждения муниципального образования "Город Архангельск" "Средняя школа № 62 имени Героя Советского Союза В.Ф. Маргелова"**

В разделе 2 "Предмет, цели и виды деятельности":
пункт 2.5 изложить в следующей редакции:
"2.5. Учреждение реализует следующие виды основных общеобразовательных программ:
образовательную программу начального общего образования, образовательную программу основного общего образования, образовательную программу среднего общего образования, дополнительные общеразвивающие программы следующих направленностей: художественной, социально-гуманитарной.";
пункт 2.7 изложить в следующей редакции:
"2.7. Для достижения уставных целей Учреждение осуществляет основные виды деятельности за счет средств городского бюджета:
реализация образовательной программы начального общего образования, образовательной программы основного общего образования, образовательной программы среднего общего образования в соответствии с федеральными государственными образовательными стандартами;
реализация дополнительных общеразвивающих программ следующих направленностей: художественной, социально-гуманитарной.";
пункт 2.9 изложить в следующей редакции:
"2.9. Для достижения уставных целей Учреждение вправе осуществлять основные виды деятельности, приносящие доходы:
реализация дополнительных общеразвивающих программ следующих направленностей: художественной, социально-гуманитарной;
оказание платных образовательных услуг, не предусмотренных соответствующими образовательными программами и федеральными государственными образовательными стандартами;
осуществление присмотра и ухода за детьми в группах продленного дня.".

**ГЛАВА МУНИЦИПАЛЬНОГО ОБРАЗОВАНИЯ
"ГОРОД АРХАНГЕЛЬСК"**

РАСПОРЯЖЕНИЕ

от 29 декабря 2020 г. № 1009р

О внесении изменений в устав муниципального бюджетного общеобразовательного учреждения муниципального образования "Город Архангельск" "Средняя школа № 60"

1. Внести и утвердить прилагаемые изменения в устав муниципального бюджетного общеобразовательного учреждения муниципального образования "Город Архангельск" "Средняя школа № 60", зарегистрированный приказом управления образования мэрии города Архангельска от 24.11.1992 № 105р.
2. Опубликовать распоряжение в газете "Архангельск – город воинской славы" и на официальном информационном Интернет-портале муниципального образования "Город Архангельск".

**Глава муниципального образования
"Город Архангельск"** **Д.А. Морев**

Приложение
УТВЕРЖДЕНЫ
распоряжением Главы
муниципального образования
"Город Архангельск"
от 29.12.2020 № 1009р

**ИЗМЕНЕНИЯ,
вносимые в устав муниципального бюджетного общеобразовательного учреждения муниципального образования "Город Архангельск" "Средняя школа № 60"**

В разделе 2 "Предмет, цели и виды деятельности":
пункт 2.5 изложить в следующей редакции:
"2.5. Учреждение реализует следующие виды основных общеобразовательных программ:
образовательную программу дошкольного образования, начального общего образования, образовательную программу основного общего образования, дополнительные общеразвивающие программы следующих направленностей: естественнонаучной, физкультурно-спортивной, художественной, туристско-краеведческой, социально-гуманитарной.";
пункт 2.7 изложить в следующей редакции:
"2.7. Для достижения уставных целей Учреждение осуществляет основные виды деятельности за счет средств городского бюджета:
реализация образовательных программ дошкольного образования в соответствии с федеральным государственным образовательным стандартом дошкольного образования для детей дошкольного возраста;
осуществление присмотра и ухода за детьми в случаях, установленных федеральными законами и муниципальными правовыми актами муниципального образования "Город Архангельск";
реализация образовательной программы начального общего образования, образовательной программы основного общего образования, образовательной программы среднего общего образования в соответствии с федеральными государственными образовательными стандартами;
реализация дополнительных общеразвивающих программ следующих направленностей: естественнонаучной, физкультурно-спортивной, художественной, туристско-краеведческой, социально-гуманитарной.";
пункт 2.9 изложить в следующей редакции:
"2.9. Для достижения уставных целей Учреждение вправе осуществлять основные виды деятельности, приносящие доходы:
реализация дополнительных общеразвивающих программ следующих направленностей: технической, естественнонаучной, физкультурно-спортивной, художественной, туристско-краеведческой, социально-гуманитарной.;
оказание платных образовательных услуг, не предусмотренных соответствующими образовательными программами и федеральными государственными образовательными стандартами;
осуществление присмотра и ухода за детьми в группах общеразвивающей направленности и в группах продленного дня.".

**ГЛАВА МУНИЦИПАЛЬНОГО ОБРАЗОВАНИЯ
"ГОРОД АРХАНГЕЛЬСК"**

РАСПОРЯЖЕНИЕ

от 29 декабря 2020 г. № 1010р

О внесении изменений в устав муниципального бюджетного общеобразовательного учреждения муниципального образования "Город Архангельск" "Средняя школа № 26 имени В.Д. Никитова"

1. Внести и утвердить прилагаемые изменения в устав муниципального бюджетного общеобразовательного учреждения муниципального образования "Город Архангельск" "Средняя школа № 26 имени В.Д. Никитова", зарегистрированный приказом управления образования мэрии города Архангельска от 04.12.1992 № 133-р.
2. Опубликовать распоряжение в газете "Архангельск – город воинской славы" и на официальном информационном Интернет-портале муниципального образования "Город Архангельск".

**Глава муниципального образования
"Город Архангельск"** **Д.А. Морев**

Приложение
УТВЕРЖДЕНЫ
распоряжением Главы
муниципального образования
"Город Архангельск"
от 29.12.2020 № 1010р

**ИЗМЕНЕНИЯ,
вносимые в устав муниципального бюджетного общеобразовательного учреждения муниципального образования "Город Архангельск" "Средняя школа № 26 имени В.Д. Никитова"**

В разделе 2 "Предмет, цели и виды деятельности":
пункт 2.5 изложить в следующей редакции:
"2.5. Учреждение реализует следующие виды основных общеобразовательных программ:
образовательную программу начального общего образования, образовательную программу основного общего образования, образовательную программу среднего общего образования, дополнительные общеразвивающие программы следующих направленностей: технической, естественнонаучной, физкультурно-спортивной, художественной, туристско-краеведческой, социально-гуманитарной.";
пункт 2.7 изложить в следующей редакции:
"2.7. Для достижения уставных целей Учреждение осуществляет основные виды деятельности за счет средств городского бюджета:
реализация образовательной программы начального общего образования, образовательной программы основного общего образования, образовательной программы среднего общего образования в соответствии с федеральными государственными образовательными стандартами;
реализация дополнительных общеразвивающих программ следующих направленностей: технической, естественнонаучной, физкультурно-спортивной, художественной, туристско-краеведческой, социально-гуманитарной.";
пункт 2.9 изложить в следующей редакции:
"2.9. Для достижения уставных целей Учреждение вправе осуществлять основные виды деятельности, приносящие доходы:
реализация дополнительных общеразвивающих программ следующих направленностей: технической, естественнонаучной, туристско-краеведческой, физкультурно-спортивной, художественной, социально-гуманитарной;
оказание платных образовательных услуг, не предусмотренных соответствующими образовательными программами и федеральными государственными образовательными стандартами;
осуществление присмотра и ухода за детьми в группах продленного дня.".

**ГЛАВА МУНИЦИПАЛЬНОГО ОБРАЗОВАНИЯ
"ГОРОД АРХАНГЕЛЬСК"**

РАСПОРЯЖЕНИЕ

от 29 декабря 2020 г. № 1011р

О внесении изменений в устав муниципального бюджетного общеобразовательного учреждения муниципального образования "Город Архангельск" "Средняя школа № 8"

1. Внести и утвердить прилагаемые изменения в устав муниципального бюджетного общеобразовательного учреждения муниципального образования "Город Архангельск" "Средняя школа № 8", зарегистрированный приказом управления образования мэрии города Архангельска от 20.11.1992 № 89р.
2. Опубликовать распоряжение в газете "Архангельск – город воинской славы" и на официальном информационном Интернет-портале муниципального образования "Город Архангельск".

**Глава муниципального образования
"Город Архангельск"** **Д.А. Морев**

Приложение
УТВЕРЖДЕНЫ
распоряжением Главы
муниципального образования
"Город Архангельск"
от 29.12.2020 № 1011р

**ИЗМЕНЕНИЯ,
вносимые в устав муниципального бюджетного общеобразовательного учреждения муниципального образования "Город Архангельск" "Средняя школа № 8"**

В разделе 2 "Предмет, цели и виды деятельности":
пункт 2.5 изложить в следующей редакции:
"2.5. Учреждение реализует следующие виды основных общеобразовательных программ:
образовательную программу начального общего образования, образовательную программу основного общего образования, дополнительные общеразвивающие программы следующих направленностей: технической, естественнонаучной, физкультурно-спортивной, художественной, туристско-краеведческой, социально-гуманитарной.";
пункт 2.7 изложить в следующей редакции:
"2.7. Для достижения уставных целей Учреждение осуществляет основные виды деятельности за счет средств городского бюджета:
реализация образовательной программы начального общего образования, образовательной программы основного общего образования, образовательной программы среднего общего образования в соответствии с федеральными государственными образовательными стандартами;
реализация дополнительных общеразвивающих программ следующих направленностей: технической, естественнонаучной, туристско-краеведческой, физкультурно-спортивной, художественной, социально-гуманитарной.";
пункт 2.9 изложить в следующей редакции:
"2.9. Для достижения уставных целей Учреждение вправе осуществлять основные виды деятельности, приносящие доходы:
реализация дополнительных общеразвивающих программ следующих направленностей: технической, естественнонаучной, туристско-краеведческой, физкультурно-спортивной, художественной, социально-гуманитарной;
оказание платных образовательных услуг, не предусмотренных соответствующими образовательными программами и федеральными государственными образовательными стандартами;
осуществление присмотра и ухода за детьми в группах продленного дня.".

ГЛАВА МУНИЦИПАЛЬНОГО ОБРАЗОВАНИЯ "ГОРОД АРХАНГЕЛЬСК"

РАСПОРЯЖЕНИЕ

от 29 декабря 2020 г. № 1015р

О внесении изменений в устав муниципального бюджетного общеобразовательного учреждения муниципального образования "Город Архангельск" "Средняя школа № 9"

1. Внести и утвердить прилагаемые изменения в устав муниципального бюджетного общеобразовательного учреждения муниципального образования "Город Архангельск" "Средняя школа № 9", зарегистрированный приказом управления образования мэрии города Архангельска от 07.12.1992 № 135р.
2. Опубликовать распоряжение в газете "Архангельск – город воинской славы" и на официальном информационном Интернет-портале муниципального образования "Город Архангельск".

Глава муниципального образования "Город Архангельск" **Д.А. Морев**

Приложение
УТВЕРЖДЕНЫ
распоряжением Главы
муниципального образования
"Город Архангельск"
от 29.12.2020 № 1015р

ИЗМЕНЕНИЯ,
вносимые в устав муниципального бюджетного общеобразовательного учреждения муниципального образования "Город Архангельск" "Средняя школа № 9"

В разделе 2 "Предмет, цели и виды деятельности":
пункт 2.5 изложить в следующей редакции:
"2.5. Учреждение реализует следующие виды основных общеобразовательных программ:
образовательную программу начального общего образования, образовательную программу основного общего образования, образовательную программу среднего общего образования, дополнительные общеразвивающие программы следующих направленностей: естественнонаучной, физкультурно-спортивной, художественной, туристско-краеведческой, социально-гуманитарной.";
пункт 2.7 изложить в следующей редакции:
"2.7. Для достижения уставных целей Учреждение осуществляет основные виды деятельности за счет средств городского бюджета:
реализация образовательной программы начального общего образования, образовательной программы основного общего образования, образовательной программы среднего общего образования в соответствии с федеральными государственными образовательными стандартами;
реализация дополнительных общеразвивающих программ следующих направленностей: естественнонаучной, туристско-краеведческой, физкультурно-спортивной, художественной, социально-гуманитарной.";
пункт 2.9 изложить в следующей редакции:
"2.9. Для достижения уставных целей Учреждение вправе осуществлять основные виды деятельности, приносящие доходы:
реализация дополнительных общеразвивающих программ следующих направленностей: технической, естественнонаучной, туристско-краеведческой, физкультурно-спортивной, художественной, социально-гуманитарной;
оказание платных образовательных услуг, не предусмотренных соответствующими образовательными программами и федеральными государственными образовательными стандартами;
осуществление присмотра и ухода за детьми в группах продленного дня.".

ГЛАВА МУНИЦИПАЛЬНОГО ОБРАЗОВАНИЯ "ГОРОД АРХАНГЕЛЬСК"

Р А С П О Р Я Ж Е Н И Е

от 30 декабря 2020 г. № 1016р

Об утверждении проекта планировки территории муниципального образования "Город Архангельск" в границах просп. Ленинградского и ул. Прокопия Галушина площадью 1,8958 га

В соответствии с Градостроительным кодексом Российской Федерации, Федеральным законом от 06.10.2003 № 131-ФЗ "Об общих принципах организации местного самоуправления в Российской Федерации", Уставом муниципального образования "Город Архангельск", учитывая результаты общественных обсуждений

1. Утвердить прилагаемый проект планировки территории муниципального образования "Город Архангельск" в границах просп. Ленинградского и ул. Прокопия Галушина площадью 1,8958 га.
2. Опубликовать распоряжение в газете "Архангельск – город воинской славы" и на официальном информационном Интернет-портале муниципального образования "Город Архангельск".

Глава муниципального образования "Город Архангельск" **Д.А. Морев**

Приложение
УТВЕРЖДЕН
распоряжением Главы
муниципального образования
"Город Архангельск"
от 30.12.2020 № 1016р

ПРОЕКТ ПЛАНИРОВКИ
территории муниципального образования "Город Архангельск" в границах просп. Ленинградского и ул. Прокопия Галушина площадью 1,8958 га

Введение

Проект планировки территории муниципального образования "Город Архангельск" в границах просп. Ленинградского и ул. Прокопия Галушина площадью 1,8958 га разработан проектной организацией ИП Нечаева Л.Н.
Заказчик проекта – ООО "Норд-Строй".
Основанием для разработки проекта являются:
распоряжение Главы муниципального образования "Город Архангельск" от 03.06.2020 № 1808р "О подготовке проекта планировки территории муниципального образования "Город Архангельск" в границах просп. Ленинградского и ул. Прокопия Галушина площадью 1,8958 га";
техническое задание на подготовку проекта планировки территории в Ломоносовском территориальном округе г. Архангельска в границах просп. Ленинградского и ул. Прокопия Галушина площадью 1,8958 га;
Проект выполнен в соответствии: Градостроительным Кодексом Российской Федерации, Земельным кодексом Российской Федерации, СП 42.13330.2016 "Свод правил. Градостроительство. Планировка и застройка городских и сельских поселений. Актуализированная редакция СНиП 2.07.01-89*", Генеральным планом муниципального образования "Город Архангельск", Правилами землепользования и застройки городского округа "Город Архангельск", Местными нормативами градостроительного проектирования, СанПиН 2.2.1/2.1.1.1200-03 "Санитарно-защитные зоны и санитарная классификация предприятий, сооружений и иных объектов", иные законы и нормативные правовые акты, определяющие направления социально-экономического и градостроительного развития муниципального образования "Город Архангельск", охраны окружающей среды и рационального использования природных ресурсов.
В проекте учитываются основные положения Генерального плана муниципального образования "Город Архангельск", Правил землепользования и застройки городского округа "Город Архангельск", Проекта планировки района "Майская горка" муниципального образования "Город Архангельск".
Согласно техническому заданию проект планировки территории состоит из основной части, которая подлежит утверждению, и материалов по ее обоснованию.
Целью разработки проекта являются:
обеспечение устойчивого развития территории, выделение элементов планировочной структуры, установление границ земельных участков, предназначенных для строительства и размещения объектов;
размещение многоквартирного жилого дома;
определение параметров функциональных зон и объектов жилищного строительства, отдыха и социального обслуживания населения с учетом размещаемого здания.
Проект планировки определяет:
концепцию архитектурно-пространственного развития территории;
параметры застройки;
организацию улично-дорожной сети и транспортного обслуживания;
развитие системы социального обслуживания, инженерного оборудования и благоустройства, развитие рекреационных территорий и системы озеленения.
Графические материалы разработаны с использованием сведений из информационной системы обеспечения градостроительной деятельности на территории муниципального образования "Город Архангельск" в масштабе М 1:500.
Основная (утверждаемая) часть проекта планировки территории включает в себя:
чертеж (схема) планировки территории, на котором отображены (см. лист 1 комплекта 20.018-ППТ-ГЧ-1):
красные линии;
границы существующих и планируемых элементов планировочной структуры;
границы зон планируемого размещения объектов капитального строительства;
положение о характеристиках планируемого развития территории, в том числе о плотности и параметрах застройки территории, о характеристиках объектов капитального строительства и необходимых для функционирования таких объектов и обеспечения жизнедеятельности граждан объектов коммунальной, транспортной и социальной инфраструктур;
положения об очередности планируемого развития территории, содержащие этапы проектирования, строительства объектов капитального строительства и этапы строительства, необходимые для функционирования таких объектов и обеспечения жизнедеятельности граждан объектов коммунальной, транспортной, социальной инфраструктур.

Положение о характеристиках планируемого развития территории, в том числе о плотности и параметрах застройки территории, о характеристиках объектов капитального строительства и необходимых для функционирования таких объектов и обеспечения жизнедеятельности граждан объектов коммунальной, транспортной и социальной инфраструктур

1. Градостроительная ситуация
Проектируемая территория расположена на правом берегу реки Северной Двины в юго-восточной части территориального округа Майская горка города Архангельска. Территория в границах разработки проекта планировки составляет 1,8958 га.
Границами разработки проекта планировки являются:
с северо-восточной стороны – просп. Ленинградский,
с юго-западной стороны – река Северная Двина,
с северо-западной стороны – существующее административное здание по адресу просп. Ленинградский, д. 40,
с юго-восточной стороны – существующее здание Церкви Христиан-Адвентистов Седьмого Дня по адресу просп. Ленинградский, д. 42.
Проектируемая территория не является центром города Архангельска, но на данный момент активно развивается и имеет хорошо сформировавшуюся систему магистральных улиц и транспортных связей с другими частями города и загородными территориями, а также развитую инфраструктуру и сферу обслуживания населения.
Планировочная структура и архитектурно-пространственное решение проекта планировки разработаны в соответствии с общими принципами, заложенными в Генеральном плане муниципального образования "Город Архангельск" и учитывает основные положения проекта планировки района Майская горка муниципального образования "Город Архангельск", утвержденного распоряжением мэра города от 20.02.2015 № 425р (с изменениями).
В основу предполагаемого градостроительного решения заложены следующие основные принципы:
рациональная планировочная организация территории;
создание условий для благоприятной экологической среды жизнедеятельности;
создание законченных ансамблей застройки и системы композиционных акцентов;
сохранение существующей планировочной застройки и системы композиционных акцентов;
организация транспортных и пешеходных потоков.
Архитектурно-планировочное решение проектируемого района выполнено с учетом существующей ситуации.
В настоящее время исследуемая территория свободна от застройки, на ней нет объектов, подлежащих сносу.
Особенностью развития данной территории является ее прибрежное положение, а также окружающая застройка – крупные торговые центры.
В корректировке проекта планировки закладываются следующие принципы:
повышение уровня урбанизации квартала;
формирование системы обслуживающих и деловых центров на основных планировочных направлениях и композиционных узлах;
формирование системы пешеходных зон в районе жилой застройки.
Традиционно сложившееся зонирование и структура района получают свое дальнейшее развитие в рамках Генерального плана муниципального образования "Город Архангельск".
Проектом предполагается организация внутренних пешеходных связей и внутридворовых проездов, обслуживающих многоэтажный жилой дом, предполагаемый к размещению.
2. Положение о размещении объектов капитального строительства

Размещение объектов федерального и регионального значения

На территории проектирования отсутствуют зоны планируемого размещения объектов федерального и регионального значения.
Согласно Правилам землепользования и застройки городского округа "Город Архангельск" в границах проектируемой территории расположена: зона застройки многоэтажными жилыми домами – Ж4.
Основные виды разрешенного использования: среднеэтажная жилая застройка, многоэтажная жилая застройка (высотная застройка), бытовое обслуживание, образование и просвещение, здравоохранение, обеспечение внутреннего правопорядка, культурное развитие, деловое управление, магазины, общественное питание, гостиничное обслуживание, отдых (рекреация), благоустройство территории.
Предельные параметры разрешенного строительства, реконструкции объектов капитального строительства:
расстояния между домами внутри квартала (группы домов) принимаются в соответствии с нормами противопожарной безопасности и нормами инсоляции;
вместимость гаражей (подземных, полузаглубленных) не должна превышать 300 машин;
максимальный процент застройки в границах земельных участков – 40%.
В границах проекта планировки территории установлены зоны с особыми условиями использования территории:
2 пояс санитарной охраны источников питьевого и хозяйственно-бытового водоснабжения;
водоохранная зона водного объекта;
прибрежная защитная полоса водного объекта;
рыбоохранная зона водного объекта;
В соответствии картой границ с особыми условиями использования территории муниципального образования "Город Архангельск" по условиям охраны объектов культурного наследия разрабатываемая проектом территория не входит в границы исторической части города начала 20 века и в зону наблюдения культурного слоя В.
Положения об очередности планируемого развития территории, содержащие этапы проектирования, строительства объектов капитального строительства жилого назначения и этапы строительства, необходимые для функционирования таких объектов и обеспечения жизнедеятельности граждан объектов коммунальной, транспортной, социальной инфраструктур.

Таблица – Очередность планируемого развития территории

№ п/п	Наименование объекта капитального строительства	Этап проектирования	Этап строительства
1	2	3	4
Транспортная инфраструктура			
1	Многоэтажный жилой дом по просп. Ленинградскому	2 квартал 2020 г. – 2 квартал 2021 г.	1 квартал 2021 г. – 1 квартал 2024 г.
2	Благоустройство территории (надземные парковки, внутриквартальные проезды)	2 квартал 2020 г. – 2 квартал 2021 г.	В соответствии с готовностью объектов
Инженерная инфраструктура			
3	Сети инженерных коммуникаций	2 квартал 2020 г. – 2 квартал 2021 г.	В соответствии с готовностью объектов

Приложение № 1
к проекту планировки территории муниципального образования "Город Архангельск" в границах просп. Ленинградского и ул. Прокопия Галушина площадью 1,8958 га

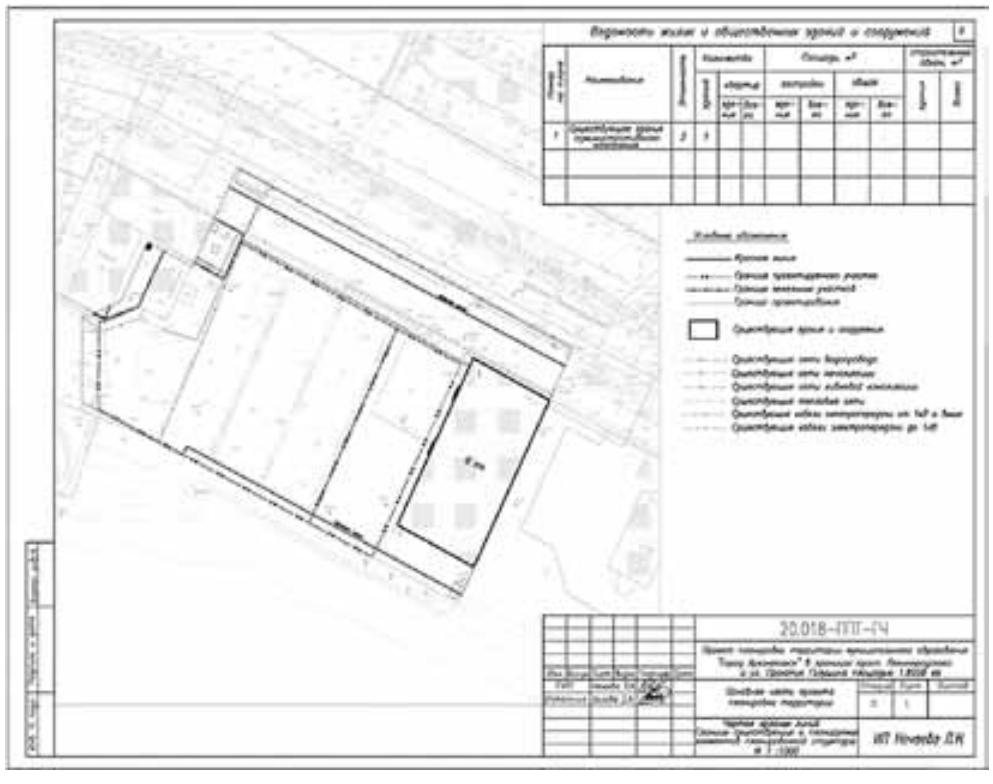

Приложение № 2
к проекту планировки территории муниципального образования "Город Архангельск" в границах просп. Ленинградского и ул. Прокопия Галушина площадью 1,8958 га

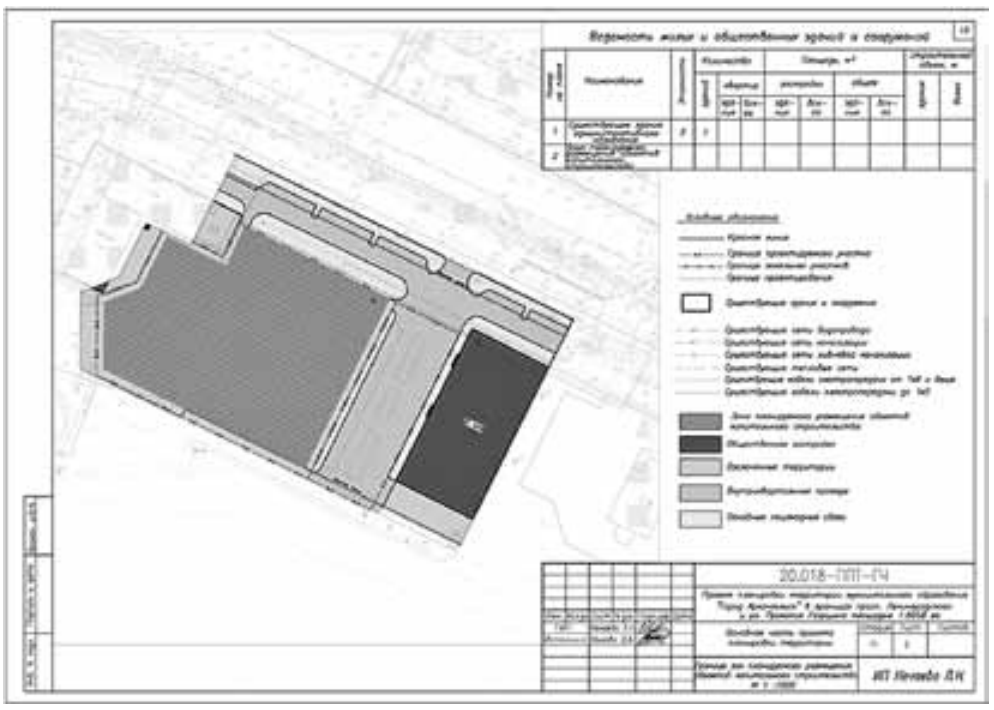

**ГЛАВА МУНИЦИПАЛЬНОГО ОБРАЗОВАНИЯ
"ГОРОД АРХАНГЕЛЬСК"**

РАСПОРЯЖЕНИЕ

от 30 декабря 2020 г. № 1051р

**О развитии застроенной территории в границах
ул. Гагарина – ул. Самойло в Октябрьском территориальном округе
г. Архангельска**

В соответствии со статьями 46.1 и 46.2 Градостроительного кодекса Российской Федерации, Уставом муниципального образования "Город Архангельск", городской адресной Программой развития застроенных территорий муниципального образования "Город Архангельск" на 2020-2025 годы, утвержденной решением Архангельской городской Думы от 23.06.2020 № 263:

1. Принять решение о развитии застроенной территории площадью 0,7932 га в границах ул. Гагарина – ул. Самойло в Октябрьском территориальном округе г. Архангельска (категория земель – земли населенных пунктов) согласно приложению № 1 к настоящему распоряжению.
2. Утвердить перечень зданий, строений, сооружений, планируемых к сносу и реконструкции при развитии застроенной территории в границах ул. Гагарина – ул. Самойло в Октябрьском территориальном округе г. Архангельска, согласно приложению № 2 к настоящему распоряжению.
3. Утвердить расчетные показатели обеспечения застроенной территории в границах ул. Гагарина – ул. Самойло в Октябрьском территориальном округе г. Архангельска объектами социального и коммунально-бытового назначения, объектами инженерной инфраструктуры согласно приложению № 3 к настоящему распоряжению.
4. Предусмотреть в договоре о развитии застроенной территории в границах ул. Гагарина – ул. Самойло в Октябрьском территориальном округе г. Архангельска обязательство лица, заключившего договор о развитии застроенной территории с муниципальным образованием "Город Архангельск", ввод в эксплуатацию и безвозмездную передачу в муниципальную собственность помещений для образовательных организаций дополнительного образования детей до 11 лет, площадью не менее 100,00 кв. м.
5. Опубликовать распоряжение в газете "Архангельск – город воинской славы" и на официальном информационном Интернет-портале муниципального образования "Город Архангельск".
6. Контроль за исполнением распоряжения возложить на заместителя Главы муниципального образования "Город Архангельск" по вопросам экономического развития и финансам Шапошникова Д.В.

**Глава муниципального образования
"Город Архангельск"** **Д.А. Морев**

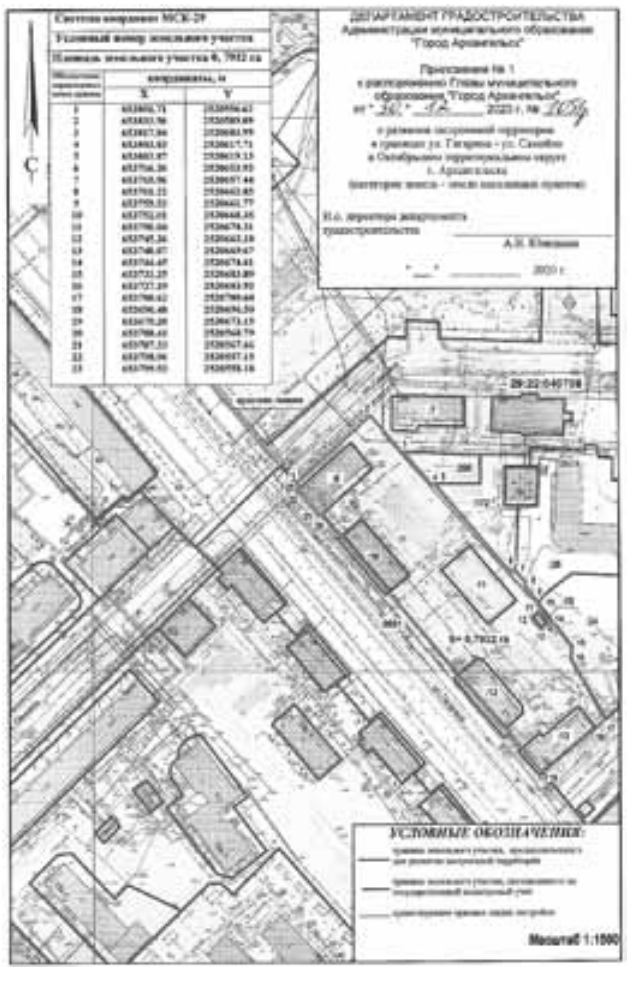

Приложение № 2
к распоряжению Главы
муниципального образования
"Город Архангельск"
от 30.12.2020 № 1051р

**ПЕРЕЧЕНЬ
зданий, строений, сооружений, планируемых к сносу,
реконструкции при развитии застроенной территории
в границах ул. Гагарина – ул. Самойло в Октябрьском
территориальном округе г. Архангельска**

Таблица

№ п/п	Адрес зданий, строений, сооружений
1	Ул. Гагарина, д. 15
2	Ул. Гагарина, д. 17
3	Ул. Гагарина, д. 21
4	Ул. Гагарина, д. 23

Приложение № 3
к распоряжению Главы
муниципального образования
"Город Архангельск"
от 30.12.2020 № 1051р

**РАСЧЕТНЫЕ ПОКАЗАТЕЛИ
обеспечения застроенной территории
в границах ул. Гагарина – ул. Самойло
в Октябрьском территориальном округе г. Архангельска
объектами социального и коммунально-бытового назначения,
объектами инженерной инфраструктуры**

Таблица

№ п/п	Наименование	Ед. измерения	Расчетный показатель
1	2	3	4
Объекты социального назначения			
1	Детские дошкольные учреждения	Мест	36 потребность в местах обеспечивается муниципальными образовательными организациями, реализующими образовательные программы дошкольного образования
2	Общеобразовательные школы	Мест	64 потребность в местах обеспечивается муниципальными бюджетными образовательными учреждениями
3	Поликлиники	Посещений	Потребность обеспечивается государственными бюджетными учреждениями здравоохранения
Объекты коммунально-бытового назначения			
4	Предприятия розничной торговли	Кв. м торг. площади	100 Обеспечивается за границами застроенной территории
5	Предприятия общественного питания	Посадочных мест	14 Обеспечивается за границами застроенной территории
6	Предприятия бытового обслуживания	Рабочих мест	3 Обеспечивается за границами застроенной территории
Объекты инженерной инфраструктуры			
7	Водоснабжение	Л/сут	Обеспечивается согласно выдаваемым техническим условиям
8	Водоотведение	Л/сут	
9	Теплоснабжение	Гкал/ч	
10	Электроснабжение	МВт	

**АДМИНИСТРАЦИЯ МУНИЦИПАЛЬНОГО ОБРАЗОВАНИЯ
"ГОРОД АРХАНГЕЛЬСК"**

Р А С П О Р Я Ж Е Н И Е

от 30 декабря 2020 г. № 1019р

**О внесении изменений в распоряжение Администрации
муниципального образования "Город Архангельск" от 18.04.2017 № 1240р,
Положение о межведомственной комиссии по обеспечению отдыха детей
в каникулярное время, составы межведомственной комиссии
по обеспечению отдыха детей в каникулярное время и комиссии
по приемке готовности лагерей с дневным пребыванием детей
к работе в каникулярное время**

1. Внести в распоряжение Администрации муниципального образования "Город Архангельск" от 18.04.2017 № 1240р "Об утверждении Положения о межведомственной комиссии по обеспечению отдыха детей в каникулярное время и ее состава, состава комиссии по приемке готовности лагерей с дневным пребыванием детей к работе в каникулярное время" (с изменением) изменение, исключив пункт 4.
2. Внести в Положение о межведомственной комиссии по обеспечению отдыха детей в каникулярное время, утвержденное распоряжением Администрации муниципального образования "Город Архангельск" от 18.04.2017 № 1240р (с изменениями), следующие изменения:
в абзаце первом пункта 3.1 слова "заместитель Главы муниципального образования "Город Архангельск" по социальным вопросам" заменить словами "заместитель руководителя аппарата Администрации муниципального образования "Город Архангельск"";
абзац шестой пункта 3.3 изложить в следующей редакции:
"представитель отделения занятости населения по городу Архангельску государственного казенного учреждения Архангельской области "Архангельский областной центр занятости населения" (по согласованию)".
3. Внести в состав межведомственной комиссии по обеспечению отдыха детей в каникулярное время, утвержденный распоряжением Администрации муниципального образования "Город Архангельск" от 18.04.2017 № 1240р (с дополнениями и изменениями), следующие изменения:
наименование должности Скомороховой С.А. изложить в следующей редакции:
"заместитель руководителя аппарата Администрации муниципального образования "Город Архангельск" (председатель комиссии)";
включить в состав комиссии Полищук Анну Владимировну, главного специалиста отдела общего и дополнительного образования департамента образования Администрации муниципального образования "Город Архангельск";
исключить из состава комиссии Ильину Е.Б., Мелетян К.А.
4. Внести в состав комиссии по приемке готовности лагерей с дневным пребыванием детей к работе в каникулярное время, утвержденный распоряжением Администрации муниципального образования "Город Архангельск" от 18.04.2017 № 1240р (с дополнениями и изменениями), следующие изменения:
включить в состав комиссии Полищук Анну Владимировну, главного специалиста отдела общего и дополнительного образования департамента образования Администрации муниципального образования "Город Архангельск";
исключить из состава комиссии Мелетян К.А.
5. Опубликовать распоряжение в газете "Архангельск – город воинской славы" и на официальном информационном Интернет-портале муниципального образования "Город Архангельск".

**Глава муниципального образования
"Город Архангельск"** **Д.А. Морев**

**ГЛАВА МУНИЦИПАЛЬНОГО ОБРАЗОВАНИЯ
"ГОРОД АРХАНГЕЛЬСК"**

РАСПОРЯЖЕНИЕ

**от 30 декабря 2020 г. № 1053р
О развитии застроенной территории в границах
в границах ул. Гагарина – ул. Розинга – просп. Дзержинского
в Октябрьском территориальном округе г. Архангельска**

В соответствии со статьями 46.1 и 46.2 Градостроительного кодекса Российской Федерации, Уставом муниципального образования "Город Архангельск", городской адресной Программой развития застроенных территорий муниципального образования "Город Архангельск" на 2020-2025 годы, утвержденной решением Архангельской городской Думы от 23.06.2020 № 263:

1. Принять решение о развитии застроенной территории площадью 1,4172 га в границах ул. Гагарина – ул. Розинга – просп. Дзержинского в Октябрьском территориальном округе г. Архангельска (категория земель – земли населенных пунктов) согласно приложению № 1 к настоящему распоряжению.
2. Утвердить перечень зданий, строений, сооружений, планируемых к сносу и реконструкции при развитии застроенной территории в границах ул. Гагарина – ул. Розинга – просп. Дзержинского в Октябрьском территориальном округе г. Архангельска, согласно приложению № 2 к настоящему распоряжению.
3. Утвердить расчетные показатели обеспечения застроенной территории в границах ул. Гагарина – ул. Розинга – просп. Дзержинского в Октябрьском территориальном округе г. Архангельска объектами социального и коммунально-бытового назначения, объектами инженерной инфраструктуры согласно приложению № 3 к настоящему распоряжению.
4. Предусмотреть в договоре о развитии застроенной территории в границах ул. Гагарина – ул. Розинга – просп. Дзержинского в Октябрьском территориальном округе г. Архангельска обязательство лица, заключившего договор о развитии застроенной территории с муниципальным образованием "Город Архангельск", ввод в эксплуатацию и безвозмездную передачу в муниципальную собственность детского сада - яслей вместимостью не менее 40 мест.
5. Опубликовать распоряжение в газете "Архангельск – город воинской славы" и на официальном информационном Интернет-портале муниципального образования "Город Архангельск".
6. Контроль за исполнением распоряжения возложить на заместителя Главы муниципального образования "Город Архангельск" по вопросам экономического развития и финансам Шапошникова Д.В.

**Глава муниципального образования
"Город Архангельск"** **Д.А. Морев**



Приложение № 2
к распоряжению Главы
муниципального образования
"Город Архангельск"
от 30.12.2020 № 1053р

ПЕРЕЧЕНЬ
зданий, строений, сооружений, планируемых к сносу, реконструкции при развитии застроенной территории в границах ул. Гагарина – ул. Розинга – просп. Дзержинского в Октябрьском территориальном округе г. Архангельска

Таблица

№ п/п	Адрес зданий, строений, сооружений
1	Ул. Гагарина, д. 57
2	Ул. Гагарина, д. 57, корп. 1
3	Ул. Гагарина, д. 59
4	Ул. Гагарина, д. 59, корп. 1

Приложение № 3
к распоряжению Главы
муниципального образования
"Город Архангельск"
от 30.12.2020 № 1053р

РАСЧЕТНЫЕ ПОКАЗАТЕЛИ
обеспечения застроенной территории в границах ул. Гагарина – ул. Розинга – просп. Дзержинского в Октябрьском территориальном округе г. Архангельска объектами социального и коммунально-бытового назначения, объектами инженерной инфраструктуры

Таблица

№ п/п	Наименование	Ед. измерения	Расчетный показатель
1	2	3	4
Объекты социального назначения			
1	Детские дошкольные учреждения	Мест	64 потребность в местах обеспечивается муниципальными образовательными организациями, реализующими образовательные программы дошкольного образования
2	Общеобразовательные школы	Мест	115 потребность в местах обеспечивается муниципальными бюджетными образовательными учреждениями
3	Поликлиники	Посещений	Потребность обеспечивается государственными бюджетными учреждениями здравоохранения
Объекты коммунально-бытового назначения			
4	Предприятия розничной торговли	Кв. м торг. площади	179 Обеспечивается за границами застроенной территории
5	Предприятия общественного питания	Посадочных мест	26 Обеспечивается за границами застроенной территории
6	Предприятия бытового обслуживания	Рабочих мест	6 Обеспечивается за границами застроенной территории
Объекты инженерной инфраструктуры			
7	Водоснабжение	Л/сут	Обеспечивается согласно выдаваемым техническим условиям
8	Водоотведение	Л/сут	
9	Теплоснабжение	Гкал/ч	
10	Электроснабжение	МВт	

ГЛАВА МУНИЦИПАЛЬНОГО ОБРАЗОВАНИЯ "ГОРОД АРХАНГЕЛЬСК"

Р А С П О Р Я Ж Е Н И Е

от 30 декабря 2020 г. № 1054р

Об утверждении проекта планировки территории района "Бревенник" муниципального образования "Город Архангельск"

В соответствии с Градостроительным кодексом Российской Федерации, Федеральным законом от 06.10.2003 № 131-ФЗ "Об общих принципах организации местного самоуправления в Российской Федерации", Уставом муниципального образования "Город Архангельск", учитывая результаты общественных обсуждений:

1. Утвердить прилагаемый проект планировки территории района "Бревенник" муниципального образования "Город Архангельск".
2. Опубликовать распоряжение в газете "Архангельск – город воинской славы" и на официальном информационном Интернет-портале муниципального образования "Город Архангельск".

Глава муниципального образования "Город Архангельск" **Д.А. Морев**

Приложение
УТВЕРЖДЕН
распоряжением Главы
муниципального образования
"Город Архангельск"
от 30.12.2020 № 1054р

ПРОЕКТ ПЛАНИРОВКИ
территории района "Бревенник" муниципального образования "Город Архангельск"

Введение

Выполнение работ по подготовке проекта планировки территории района "Бревенник" муниципального образования "Город Архангельск" осуществляется в соответствии с муниципальным контрактом от 29.10.2019 № 474, заказчик работ – Администрация муниципального образования "Город Архангельск".

Подготовка проекта планировки территории осуществляется для выделения элементов планировочной структуры; установления границ территорий общего пользования, границ зон планируемого размещения объектов капитального строительства, определения характеристик и очередности планируемого развития территории; установления красных линий.

При разработке проекта планировки территории использована следующая нормативная правовая и методическая база:
Градостроительный кодекс Российской Федерации;
Земельный кодекс Российской Федерации;
Жилищный кодекс Российской Федерации;
Водный кодекс Российской Федерации;
Местные нормативы градостроительного проектирования муниципального образования "Город Архангельск", утвержденные решением Архангельской городской Думы от 20.09.2017 № 567 (далее – МНГП);
СП 42.13330.2016 Свод правил. Градостроительство. Планировка и застройка;
СП 59.13330.2016 "Доступность зданий и сооружений для маломобильных групп населения". Актуализированная редакция СНиП 35-01-2001;
постановление Правительства Российской Федерации от 09.06.1995 №578 "Об утверждении Правил охраны линий и сооружений связи Российской Федерации";
Санитарные правила содержания территорий населенных мест, утвержденные Главным государственным санитарным врачом СССР, заместителем министра здравоохранения СССР А.И. Кондрусевым от 05.08.1988 № 4690-88;
СанПиН 2.2.1/2.1.1.1200-03 "Санитарно-защитные зоны и санитарная классификация предприятий, сооружений и иных объектов" (с изменениями на 25.04. 2014);
СанПиН 2.1.8/2.2.4.1383-03 "Гигиенические требования к размещению и эксплуатации передающих радиотехнических объектов".

Кроме того, работа опирается на ранее утвержденные документы проектного, законодательного и прогнозного характера:
Генеральный план муниципального образования "Город Архангельск", утвержденный решением министерства строительства и архитектуры Архангельской области "Об утверждении генерального плана муниципального образования "Город Архангельск" от 02.04.2020 № 37-п;
Правила землепользования и застройки городского округа "Город Архангельск", утвержденные постановлением министерства строительства и архитектуры Архангельской области от 29.09.2020 № 68-п (с изменениями).

Общие положения

Проект планировки территории представляет собой вид документации по планировке территории, подготовка которого осуществляется для выделения элементов планировочной структуры, установления границ территорий общего пользования, границ зон планируемого размещения объектов капитального строительства, определения характеристик и очередности планируемого развития территории.

Состав и содержание проекта планировки территории устанавливаются Градостроительным кодексом Российской Федерации, законами и иными нормативными правовыми актами.

Сведения о красных линиях

Частью 3 статьи 42 Градостроительного кодекса Российской Федерации (в ред. от 03.07.2016) установлена необходимость отображения красных линий на чертежах планировки территории. Согласно пункту 11 статьи 1 Градостроительного кодекса Российской Федерации красные линии – линии, которые обозначают границы территории общего пользования и подлежат установлению, изменению или отмене в документации по планировке территории.

Каталог координат характерных точек устанавливаемых красных линий приведен в приложении № 1 к настоящему проекту планировки.

Параметры планируемого строительства

Положения о характеристиках планируемого развития территории, в том числе о плотности и параметрах застройки территории (в пределах, установленных градостроительным регламентом), о характеристиках объектов капитального строительства жилого, производственного, общественно-делового и иного назначения и необходимых для функционирования таких объектов и обеспечения жизнедеятельности граждан объектов коммунальной, транспортной, социальной инфраструктур, в том числе объектов, включенных в программы комплексного развития систем коммунальной инфраструктуры, программы комплексного развития транспортной инфраструктуры, программы комплексного развития социальной инфраструктуры и необходимых для развития территории в границах элемента планировочной структуры.

Характеристика современного использования территории

Территория, в отношении которой осуществляется подготовка проекта планировки, ограничена с востока, юга и запада рекой Северной Двиной.

Территория проектирования находится в западной границе муниципального образования "Город Архангельск". Территория в границах разработки проекта планировки составляет 835 га.

Согласно ПЗЗ территория проектирования находятся в зонах:
Ж1 – зона застройки индивидуальными жилыми домами;
Сх2 – зона садоводческих, огороднических или дачных некоммерческих объединений граждан;
Пл1 – зона озелененных территорий специального назначения;
И – зона инженерной инфраструктуры;
Ж2 – зона застройки малоэтажными жилыми домами;
О2 – зона специализированной общественной застройки;
Р – зона рекреационного назначения;
Сх1 – зона сельскохозяйственного использования;
П2 – коммунально-складская зона;
Пл – зона озелененных территорий общего пользования

На территории проектирования расположены: малоэтажные многоквартирные жилые дома, индивидуальные жилые дома, усадебная застройка, общеобразовательные учреждения с дошкольным отделением, нежилые здания и сооружения.

В связи с нахождением части жилого фонда в аварийном состоянии предусматривается снос домов.

Характеристика объектов капитального строительства жилого назначения

В границах проекта планировки территории планируется строительство 660 индивидуальных жилых домов и 139 трехтажных многоквартирных домов. Застройка предполагается в капитальном исполнении. Минимальные расстояния между жилыми домами принимаются в соответствии с противопожарными нормами в зависимости от степени огнестойкости жилых домов.

Характеристика объектов капитального строительства жилого назначения приведена в приложении № 2 к настоящему проекту планировки.

Согласно "СП 42.13330.2016 Свод правил. Градостроительство. Планировка и застройка" уровень жилищной обеспеченности составляет 30,0 кв. м/чел.

Характеристика объектов капитального строительства производственного назначения

В границах проекта планировки территории не планируется размещение объектов производственного назначения.

Характеристика объектов капитального строительства общественно-делового назначения

В границах проекта планировки территории планируется размещение ряда объектов капитального строительства общественно-делового назначения, а именно:
3 спортивных центра с универсальным игровым залом (вместимость трибун 200 мест);
2 дома культуры на 300 мест;
досуговый центр на 50 посетителей;
гостиница на 55 номеров;
библиотека на 73 тыс. томов;
6 предприятий торговли (общей площадью 8604 кв. м);
4 столовых на 200 посещений;
кафе на 73 посетителя;
ресторан на 73 посетителя;
плавательный бассейн с чашей 50х21 м;
спортивный центр с универсальным игровым залом и плавательным бассейном 25х11 м;
3 ремонтных мастерских.

Характеристика объектов капитального строительства иного назначения

В границах проекта планировки территории не планируется размещение объектов капитального строительства иного назначения.

Характеристика объектов коммунальной инфраструктуры, необходимых для развития территории в границах элемента планировочной структуры, для функционирования объектов капитального строительства жилого, производственного, общественно-делового и иного назначения и обеспечения жизнедеятельности граждан

Проектом планировки территории предусматривается сохранение всех существующих инженерных сетей.

Характеристика объектов транспортной инфраструктуры, необходимых для развития территории в границах элемента планировочной структуры, для функционирования объектов капитального строительства жилого, производственного, общественно-делового и иного назначения и обеспечения жизнедеятельности граждан

Въезды на проектируемую территорию осуществляются улицам местного значения.

Транспортная связь внутри микрорайона ко всем жилым домам и объектам общественно-делового назначения предусматривается по проездам с капитальным типом покрытия и организацией разворотных площадок на тупиковых проездах.

Для обеспечения пешеходного движения вдоль улиц и проездов предусмотрены тротуары шириной 1,5 - 2,25 м.

Параметры проектируемых улиц и проездов приняты в соответствии с СП 42.13330.2016 "Градостроительство. Планировка и застройка городских и сельских поселений":

Улицы местного значения:
расчетная скорость движения – 50 км/ч;
ширина полосы движения – 3,0 - 3,5 м;
число полос движения – 2.
Основные проезды:
расчетная скорость движения – 40 км/ч;
ширина полосы движения – 3,0 -5,5 м;
число полос движения – 2.

Характеристика объектов социальной инфраструктуры, в том числе объектов, включенных в программы комплексного развития систем социальной инфраструктуры, необходимых для развития территории в границах элемента планировочной структуры, для функционирования объектов капитального строительства жилого, производственного, общественно-делового и иного назначения и обеспечения жизнедеятельности граждан

В границах проекта планировки располагаются следующие существующие образовательные учреждения: общеобразовательная школа на 400 мест по адресу ул. Луганская, д. 6 (земельный участок с кадастровым номером 29:22:012511:5), дошкольное образовательное учреждение на 100 мест по адресу ул. Колхозная, д. 11 (земельный участок с кадастровым номером 29:22:012305:11), дошкольное образовательное учреждение на 78 мест по адресу ул. Юнг Военно-Морского Флота, д. 34, корп. 1 (земельный участок с кадастровым номером 29:22:012515:2).

Проектом планировки территории предусмотрено строительство детских дошкольных учреждений общей вместимостью на 1565 мест и общеобразовательных школ общей вместимостью на 2735 мест.

В границах проекта планировки предусмотрено строительство поликлиники для взрослых и детей на 200 посещений в смену и два фельдшерско-акушерских пункта на 5 коек с аптекой.

Характеристика планируемого развития территории, в том числе сведения о плотности и параметрах застройки территории, необходимые для планируемого размещения объекта федерального значения

Проектные решения проекта планировки территории не предусматривают размещение объектов федерального значения, в связи с чем, зоны планируемого размещения указанных объектов отсутствуют.

Характеристика планируемого развития территории, в том числе сведения о плотности и параметрах застройки территории, необходимые для планируемого размещения объекта регионального значения

Проектные решения проекта планировки территории не предусматривают размещение объектов регионального значения, в связи с чем, зоны планируемого размещения указанных объектов отсутствуют.

Характеристика планируемого развития территории, в том числе сведения о плотности и параметрах застройки территории, необходимые для планируемого размещения объекта местного значения

Таблица 1 – Основные технико-экономические показатели проекта планировки территории

№ пп	Наименование показателей	Единица измерения	Величина показателя
1	2	3	4
1	Территория		
1.1	Территория микрорайона в границах проектирования, в т.ч.:	га	835
	Существующая зона жилой застройки (индивидуальными жилыми домами)	га	42
	Проектируемая зона жилой застройки (индивидуальными жилыми домами)	га	73
	Существующая зона жилой застройки (малоэтажными многоквартирными жилыми домами)	га	77
	Проектируемая зона жилой застройки (малоэтажными многоквартирными жилыми домами)	га	34
	Существующая зона жилой застройки (смешанная застройка)	га	61
	Проектируемая зона жилой застройки (смешанная застройка)	га	21
	Проектируемая зона общественно-деловой застройки	га	17
	Проектируемая зона размещения объектов здравоохранения	га	7,68
	Существующая зона размещения детских дошкольных и общеобразовательных учреждений	га	1,5
	Проектируемая зона размещения детских дошкольных и общеобразовательных учреждений	га	14
2	Население		
2.1	Численность населения	чел.	10568
3	Жилищный фонд		
3.1	Общая проектная жилая площадь	м2	315629
4	Объекты социального и общественно-делового обслуживания населения		
4.1	Общеобразовательные учреждения	мест	2735
4.2	Детские дошкольные учреждения	мест	1565
4.3	Учреждение здравоохранения (поликлиника для взрослых и детей)	пос. в смену	200
4.4	Учреждение здравоохранения (фельдшерско-акушерский пункт на 5 коек с аптекой)	объект	2
4.5	Предприятия торговли	м2 торговой площади	9147,6
4.6	Предприятия общественного питания	пос. мест	963
4.7	Спортивный центр с универсальным игровым залом (вместимость трибун 200 мест)	объект	3
4.8	Дом культуры на 300 посещений	объект	2
4.9	Досуговый центр на 50 посетителей	объект	1
4.10	Гостиница	номер	55
4.11	Библиотека	тыс. томов	73
4.12	Плавательный бассейн с чашей 50х21 м	объект	1
4.13	Спортивный центр с универсальным игровым залом и плавательным бассейном 25х11м	объект	1
4.14	Ремонтная мастерская	объект	3
5	Транспортная инфраструктура		
5.1	Протяженность улично-дорожной сети – всего, в т.ч.:	км	53,1
	улицы местного значения	км	35,5
	проезды	км	17,6
6	Инженерная инфраструктура и благоустройство территории		
6.1	Водопотребление		
	Расход воды на хозяйственно-питьевые нужды	м3/сут	3254,94
6.2	Водоотведение		
	Объем хозяйственно-бытовых стоков	м3/сут	3254,94
6.3	Электроснабжение		
	Электрическая нагрузка потребителей	кВт	10916,66

Положения об очередности планируемого развития территории, содержащие этапы проектирования, строительства, реконструкции объектов капитального строительства жилого, производственного, общественно-делового

и иного назначения и этапы строительства, реконструкции необходимых

для функционирования таких объектов и обеспечения жизнедеятельности граждан объектов коммунальной, транспортной, социальной инфраструктур,

в том числе объектов, включенных в программы комплексного развития систем коммунальной инфраструктуры, программы комплексного развития транспортной инфраструктуры, программы комплексного развития социальной инфраструктуры

Проектом предлагается освоение территории до 2035 года: первая очередь строительства до 2030 года, расчетный срок до 2035 года.

Таблица 2 – Перечень объектов

Наименование вида разрешенного использования	Перечень объектов предполагаемых к размещению	Проектирование / Строительство
Жилая застройка	Многоквартирные жилые дома номера по ППТ 1 - 800	2020–2025 / 2025– 2030
Общественное использование объектов капитального строительства	Объекты социального и общественно-делового обслуживания населения номера по ППТ 801 - 836	2020–2025 / 2025– 2030
Земельные участки (территории) общего пользования	Размещение объектов улично-дорожной сети, малых архитектурных форм благоустройства	2025–2030 / 2030– 2035

Таблица 5 – Этапы проектирования, строительства, реконструкции объектов капитального строительства

Этапы проектирования, строительства, реконструкции ОКС	Описание развития территории
1-я очередь	
1 этап	Проведение кадастровых работ (формирование земельных участков с постановкой на государственный кадастровый учет)
2 этап	Предоставление вновь сформированных земельных участков под предполагаемую проектом застройку
3 этап	Разработка проектной документации по строительству зданий и сооружений, а также по строительству сетей и объектов инженерного обеспечения
2-я очередь	
1 этап	Строительство планируемых объектов капитального строительства и их подключение к системе инженерных коммуникаций
2 этап	Ввод объектов капитального строительства и инженерных коммуникаций в эксплуатацию

Приложение № 1
к проекту планировки территории "Бревенник"
муниципального образования "Город Архангельск"

КАТАЛОГ КООРДИНАТ
характерных точек устанавливаемых красных линий

Таблица

№	X	Y
1	2	3
1	665422,57	2517462,86
2	665410,17	2517483,50
3	665393,80	2517501,56
4	665379,95	2517520,69
5	665363,10	2517541,77
6	665341,47	2517563,13
7	665297,19	2517603,10
8	665281,25	2517613,37
9	665264,95	2517620,94
10	665252,62	2517627,07
11	665225,05	2517639,35
12	665191,97	2517657,77
13	665165,02	2517674,56
14	665165,29	2517675,48
15	665136,43	2517698,16
16	665080,81	2517764,60
17	665069,96	2517779,26
18	665062,84	2517803,66
19	664832,74	2517997,87
20	664828,50	2517992,02
21	664817,63	2518000,05
22	664819,49	2518002,97
23	664716,01	2518082,50
24	664634,35	2518115,91
25	664573,20	2518135,36
26	664391,51	2518219,33
27	664205,30	2518278,29
28	663812,58	2518143,20
29	665409,72	2517455,13
30	665397,91	2517474,78
31	665379,49	2517496,87
32	665358,86	2517521,27
33	665349,62	2517532,20
34	665318,39	2517563,90
35	665304,68	2517575,79
36	665300,23	2517579,66
37	665291,17	2517587,53
38	665283,77	2517591,45
39	665260,53	2517603,76
40	665229,83	2517620,09
41	665170,64	2517649,70
42	665141,54	2517669,57
43	665135,12	2517677,46
44	665117,58	2517699,04
45	665113,61	2517703,96
46	665082,96	2517744,34
47	665067,92	2517762,63
48	665055,06	2517780,03
49	665042,94	2517796,56
50	665030,27	2517809,08
51	665025,10	2517814,16
52	665007,04	2517830,72
53	664994,62	2517841,61
54	664991,53	2517843,14
55	664981,79	2517851,77
56	664957,38	2517870,77
57	664952,39	2517874,68
58	664930,10	2517893,84
59	664925,47	2517897,63
60	664907,45	2517912,02
61	664886,69	2517928,67
62	664832,37	2517972,88
63	664807,73	2517992,97
64	664807,14	2517993,60
65	664788,19	2518010,06
66	664787,83	2518010,09
67	664781,17	2518015,42
68	664771,97	2518023,03
69	664765,62	2518028,33
70	664734,69	2518052,06
71	664708,59	2518069,29
72	664696,71	2518074,88
73	664629,65	2518101,51
74	664599,26	2518109,36
75	664567,67	2518121,12
76	664561,78	2518114,70
77	664556,47	2518111,60
78	664525,91	2518089,55
79	664533,11	2518083,07
80	664421,76	2518012,00
81	664345,85	2518031,47
82	664496,77	2518083,38
83	664521,94	2518137,85
84	664480,12	2518157,18
85	664245,93	2518076,62
86	664258,16	2518041,06
87	664333,62	2518067,02
81	664345,85	2518031,47
88	664460,45	2518166,27
89	664090,13	2518038,89
90	664065,65	2518110,04
91	664356,71	2518210,16
92	664384,55	2518201,35
88	664460,45	2518166,27
93	664332,70	2518217,77
94	664212,33	2518255,89
95	664036,31	2518195,34
96	664060,77	2518124,23
93	664332,70	2518217,77
97	664075,94	2518034,01
98	664051,47	2518105,16
99	663880,77	2518046,45
100	663936,43	2517998,33
101	663945,87	2517989,27
97	664075,94	2518034,01
102	663820,22	2518121,00
103	663868,04	2518057,93
104	664046,59	2518119,35
105	664022,13	2518190,46
102	663820,22	2518121,00
106	663646,05	2517965,71
107	663672,92	2517895,38
108	663930,22	2517983,88
109	663864,36	2518040,80
106	663646,05	2517965,71
110	663622,30	2518037,92
111	663618,99	2518036,53
112	663640,69	2517979,73
113	663853,11	2518052,79
114	663805,94	2518115,01
115	664141,10	2518000,80
116	664128,87	2518036,36
117	663673,66	2517879,77
118	663636,29	2517812,35
119	663413,40	2517716,90
120	663270,34	2517663,59
121	663185,44	2517642,79
122	663193,79	2517621,56
123	663299,26	2517642,35
124	663329,22	2517627,68
125	663552,58	2517723,59
126	663765,48	2517825,29
127	663914,42	2517886,13
128	663992,42	2517912,93
129	664117,40	2517954,97
115	664141,10	2518000,80
130	663039,99	2517994,02
131	663179,90	2517656,88
132	663265,92	2517677,95
133	663407,83	2517730,83
134	663625,66	2517824,11
135	663660,25	2517886,51
136	663608,94	2518020,81
137	663598,09	2518036,00
138	663231,42	2518073,46
139	663215,72	2518066,95
140	663151,51	2518266,03
141	663147,67	2518275,26
142	663415,76	2518375,69

143	663390,27	2518437,11
144	663433,67	2518397,75
145	663407,67	2518460,38
146	662927,52	2518265,05
147	662891,62	2518353,31
148	662821,00	2518337,53
149	662766,05	2518315,87
150	662624,71	2518247,89
151	662419,97	2518219,21
152	662331,48	2518195,98
153	662290,41	2518190,26
154	662166,12	2518182,45
155	662123,99	2518178,46
156	662077,71	2518167,97
157	662029,82	2518153,19
158	661989,01	2518137,51
159	661948,94	2518115,52
160	661869,29	2518073,25
161	661828,36	2518050,99
162	661809,35	2518044,21
163	661725,63	2518278,76
164	661711,41	2518273,98
165	661795,22	2518039,17
166	661639,29	2517983,51
167	661609,95	2517980,55
168	661581,18	2517943,26
169	661567,99	2517922,61
170	661552,10	2517898,14
171	661526,83	2517871,89
172	661474,46	2517752,86
173	661319,85	2517814,22
174	661443,43	2518099,98
175	661431,98	2518107,88
176	661386,52	2518002,00
177	661193,48	2517555,39
178	661359,93	2517489,34
179	661292,41	2517319,21
180	661258,40	2517339,10
181	661299,70	2517430,02
182	661180,91	2517492,89
183	661062,81	2517292,95
184	661140,77	2517099,99
185	661106,68	2517021,83
186	661017,98	2516848,36
187	660975,72	2516790,76
188	660949,60	2516771,74
189	662712,43	2517561,80
190	663165,02	2517653,61
191	663110,10	2517785,95
192	662836,02	2517672,22
193	662727,62	2517673,43
189	662712,43	2517561,80
194	663026,14	2517988,27
195	663104,35	2517799,81
196	662833,11	2517687,25
197	662729,66	2517688,41
198	662731,99	2517705,51
199	662867,65	2517947,40
200	662860,34	2517944,37
201	662766,28	2517957,19
202	662766,82	2517961,15
203	662806,71	2518254,44
204	662815,52	2518319,24
205	662825,41	2518323,14
206	662882,50	2518335,90
207	662919,28	2518245,50
208	662602,20	2517540,18
209	662696,88	2517558,77
210	662712,51	2517673,60
211	662655,39	2517674,23
208	662602,20	2517540,18
212	662714,55	2517688,58
213	662655,11	2517689,24
214	662555,90	2517900,32
215	662748,93	2517941,23
212	662714,55	2517688,58
216	662751,08	2517957,01
217	662799,53	2518312,94
218	662772,06	2518302,11
219	662629,10	2518233,36
220	662422,93	2518204,48
221	662414,05	2518202,15
222	662549,35	2517914,27
216	662751,08	2517957,01
223	662496,96	2517519,52
224	662584,70	2517536,74
225	662642,16	2517681,54
226	662598,29	2517774,88
223	662496,96	2517519,52
227	662429,78	2517594,77
228	662391,71	2517498,85
229	662479,45	2517516,08
230	662499,67	2517567,03
227	662429,78	2517594,77
231	662435,31	2517608,71
232	662503,99	2517781,79
233	662573,89	2517754,05
234	662505,21	2517580,98
231	662435,31	2517608,71
235	662589,54	2517793,49
236	662545,67	2517886,83
237	662509,52	2517795,73
238	662579,42	2517767,99

235	662589,54	2517793,49
239	662345,94	2517628,04
240	662286,47	2517478,19
241	662374,21	2517495,41
242	662415,83	2517600,30
239	662345,94	2517628,04
243	662351,47	2517641,98
244	662420,15	2517815,05
245	662490,05	2517787,32
246	662421,37	2517614,25
243	662351,47	2517641,98
247	662425,68	2517829,00
248	662493,05	2517998,78
249	662536,92	2517905,44
250	662495,58	2517801,26
247	662425,68	2517829,00
251	662262,10	2517661,31
252	662181,23	2517457,52
253	662268,97	2517474,75
254	662331,99	2517633,57
251	662262,10	2517661,31
255	662267,63	2517675,25
256	662336,31	2517848,32
257	662406,21	2517820,59
258	662337,53	2517647,52
255	662267,63	2517675,25
259	662341,84	2517862,27
260	662411,74	2517834,53
261	662480,42	2518007,60
262	662410,52	2518035,34
259	662341,84	2517862,27
263	662399,29	2518198,27
264	662334,43	2518181,25
265	662291,91	2518175,33
266	662167,30	2518167,49
267	662127,62	2518163,73
268	662481,53	2518023,30
263	662399,29	2518198,27
269	662248,15	2517666,84
270	662178,26	2517694,58
271	662075,99	2517436,86
272	662163,73	2517454,09
269	662248,15	2517666,84
273	662183,79	2517708,52
274	662252,47	2517881,59
275	662322,36	2517853,86
276	662253,69	2517680,79
273	662183,79	2517708,52
277	662258,00	2517895,54
278	662327,90	2517867,80
279	662396,58	2518040,87
280	662326,68	2518068,61
277	662258,00	2517895,54
281	662058,49	2517433,42
282	661970,74	2517416,19
283	662020,21	2517540,84
284	662090,10	2517513,10
281	662058,49	2517433,42
285	661953,24	2517412,76
286	661876,24	2517397,64
287	661867,69	2517401,03
288	661936,36	2517574,10
289	662006,26	2517546,37
285	661953,24	2517412,76
290	662164,31	2517700,11
291	662095,64	2517527,04
292	661941,90	2517588,05
293	662010,58	2517761,12
290	662164,31	2517700,11
294	662169,85	2517714,05
295	662099,95	2517741,79
296	662168,63	2517914,86
297	662238,52	2517887,13
294	662169,85	2517714,05
298	662086,01	2517747,32
299	662016,11	2517775,06
300	662084,79	2517948,13
301	662154,68	2517920,40
298	662086,01	2517747,32
302	662174,16	2517928,81
303	662244,06	2517901,07
304	662312,74	2518074,14
305	662242,84	2518101,88
302	662174,16	2517928,81
306	662090,32	2517962,07
307	662160,22	2517934,34
308	662228,90	2518107,41
309	662159,00	2518135,15
306	662090,32	2517962,07
310	661783,85	2517434,30
311	661853,74	2517406,57
312	661922,42	2517579,64
313	661852,52	2517607,37
310	661783,85	2517434,30
314	661927,96	2517593,58
315	661858,06	2517621,32

316	661926,74	2517794,39
317	661996,63	2517766,65
314	661927,96	2517593,58
318	662002,17	2517780,59
319	661932,27	2517808,33
320	662000,95	2517981,40
321	662070,84	2517953,67
318	662002,17	2517780,59
322	662006,48	2517995,34
323	662076,38	2517967,61
324	662145,06	2518140,68
325	662101,47	2518157,97
326	662081,58	2518153,47
327	662067,50	2518149,12
322	662006,48	2517995,34
328	661769,90	2517439,84
329	661700,01	2517467,57
330	661768,68	2517640,64
331	661838,58	2517612,91
328	661769,90	2517439,84
332	661844,11	2517626,85
333	661774,22	2517654,59
334	661842,90	2517827,66
335	661912,79	2517799,92
332	661844,11	2517626,85
336	661848,43	2517841,60
337	661917,11	2518014,67
338	661987,00	2517986,93
339	661918,33	2517813,86
336	661848,43	2517841,60
340	661950,77	2518099,52
341	661956,06	2518102,32
342	661995,33	2518123,88
343	662049,62	2518144,73
344	661992,54	2518000,88
345	661922,64	2518028,61
340	661950,77	2518099,52
346	661616,17	2517500,84
347	661684,84	2517673,91
348	661754,74	2517646,18
349	661686,06	2517473,10
346	661616,17	2517500,84
350	661617,34	2517966,22
351	661642,62	2517968,77
352	661834,50	2518037,26
353	661876,39	2518060,04
354	661930,33	2518088,67
355	661760,27	2517660,12
356	661676,43	2517693,39
357	661596,69	2517492,43
358	661849,04	2517392,30
359	661712,65	2517365,51
360	661384,52	2517495,72
361	661447,06	2517653,31
362	661539,48	2517863,41
363	661563,63	2517888,49
364	661587,76	2517934,15
350	661617,34	2517966,22
365	661378,99	2517481,78
366	661685,44	2517360,17
367	661549,05	2517333,39
368	661351,25	2517411,88
365	661378,99	2517481,78
369	661468,42	2517739,12
370	661313,90	2517800,45
371	661296,67	2517760,60
372	661293,76	2517755,30
373	661282,05	2517723,53
374	661282,86	2517714,03
375	661268,99	2517679,08
376	661255,11	2517644,11
377	661403,44	2517585,26
378	661417,31	2517620,20
379	661431,19	2517655,16
380	661450,23	2517697,77
369	661468,42	2517739,12
381	661370,16	2517501,42
382	661221,82	2517560,29
383	661249,55	2517630,18
384	661397,90	2517571,32
381	661370,16	2517501,42
385	660625,37	2516686,65
386	660627,91	2516676,97
387	660787,60	2516718,88
388	660784,48	2516728,41
389	660559,96	2516942,24
390	660545,19	2516938,37
391	660614,70	2516673,51
392	660344,29	2516602,55
393	659896,77	2516947,66
394	659823,16	2517095,43
395	659663,83	2517231,08
396	659487,69	2517431,10
397	659476,02	2517421,65
398	659653,29	2517220,35
399	659811,10	2517085,99
400	659884,88	2516937,89
401	660332,66	2516592,57
402	660291,07	2516526,11
403	660325,90	2516504,31
404	660718,51	2516208,36
405	660852,22	2515715,24

406	661462,16	2515691,71
407	661468,73	2515664,26
408	661693,04	2515655,73
409	661697,83	2515575,22
410	660633,01	2516662,80
411	660646,48	2516611,47
412	660672,79	2516510,15
413	660978,25	2516590,30
414	661323,16	2516680,82
415	661326,44	2516666,17
416	661171,29	2516625,45
417	661232,33	2516387,82
418	661217,80	2516384,09
419	661156,78	2516621,65
420	660982,05	2516575,80
421	660676,56	2516495,63
422	660737,54	2516260,74
423	660618,50	2516659,00
424	660631,97	2516607,68
425	660724,68	2516250,58
426	660711,98	2516232,06
427	660334,41	2516516,68
428	660311,74	2516530,87
429	660347,41	2516587,86
430	660402,34	2516602,27
431	661374,64	2516203,93
432	661285,22	2516181,93
433	661237,30	2516368,46
434	661222,77	2516364,72
435	661270,65	2516178,35
436	661081,37	2516131,78
437	661035,87	2516316,71
438	661021,34	2516312,98
439	661066,80	2516128,20
440	661021,42	2516117,03
441	660895,49	2516081,70
442	660777,10	2516049,60
443	660731,64	2516217,24
444	660723,97	2516223,03
445	660735,27	2516239,50
446	660741,92	2516241,21
447	661375,50	2516188,70
448	661288,95	2516167,40
449	661350,61	2515927,35
450	661401,93	2515925,67
451	661274,38	2516163,82
452	661334,99	2515927,86
453	661113,50	2515935,13
454	661108,82	2516020,18
455	661084,95	2516117,21
451	661274,38	2516163,82
456	661405,60	2515910,54
457	661099,28	2515920,59
458	661093,92	2516017,96
459	661070,38	2516113,63
460	661025,24	2516102,53
461	660899,48	2516067,24
462	660781,02	2516035,12
463	660863,81	2515729,81
464	661474,10	2515706,26
465	661480,67	2515678,82
466	661588,83	2515674,70
467	661579,31	2515834,83
468	661422,72	2515839,97
469	661682,59	2515831,45
470	661692,15	2515670,77
471	661603,89	2515674,13
472	661594,37	2515834,34
469	661682,59	2515831,45
473	661689,31	2515887,19
474	661691,85	2515862,10
475	661697,12	2515839,81
476	661711,91	2515591,19
477	661745,80	2515592,35
478	661835,12	2515595,63
479	661997,23	2515582,27
480	662031,74	2515615,27
481	662054,94	2515631,35
482	662096,82	2515652,85
483	662125,38	2515662,33
484	662175,43	2515667,20
485	662343,22	2515625,52
486	662362,86	2515618,01
487	662360,66	2515914,13
488	661689,91	2515887,23
473	661689,31	2515887,19
489	661994,06	2515558,48
490	662041,25	2515603,62
491	662062,67	2515618,45
492	662102,65	2515638,98
493	662128,51	2515647,56
494	662174,32	2515652,02
495	662338,72	2515611,18
496	662379,55	2515595,70
497	662403,90	2515587,33
498	662403,90	2515586,99
499	662439,42	2515574,61
500	662438,76	2515572,94
501	662622,34	2515502,77
502	662605,08	2515438,11

Приложение № 2
к проекту планировки территории "Бревенник"
муниципального образования "Город Архангельск"

ХАРАКТЕРИСТИКА
объектов капитального строительства жилого назначения

Таблица

№ объекта по ППТ	Наименование объекта капитального строительства	Этаж-ность	Площадь застройки, кв. м		Общая площадь квартир, кв. м		Кол-во жителей*
			1 дом	всего	1 дом	всего	
1	2	3	4	5	6	7	8
1-660	Индивидуальный жилой дом	1	130	85800	130	85800	2860
661-664	Многоквартирный дом	3	592,4	2369,6	1143,36	4573,44	153
665	Многоквартирный дом	3	1777,2	1777,2	3430,08	3430,08	115
666	Многоквартирный дом	3	592,4	592,4	1143,36	1143,36	39
667	Многоквартирный дом	3	1184,8	1184,8	2286,72	2286,72	77
668-675	Многоквартирный дом	3	592,4	4739,2	1143,36	9146,88	305
676	Многоквартирный дом	3	1184,8	1184,8	2286,72	2286,72	77
677	Многоквартирный дом	3	592,4	592,4	1143,36	1143,36	39
678	Многоквартирный дом	3	1184,8	1184,8	2286,72	2286,72	77
679-680	Многоквартирный дом	3	592,4	1184,8	1143,36	2286,72	77
681	Многоквартирный дом	3	1184,8	1184,8	2286,72	2286,72	77
682-683	Многоквартирный дом	3	592,4	1184,8	1143,36	2286,72	77
684	Многоквартирный дом	3	1777,2	1777,2	3430,08	3430,08	115
685-686	Многоквартирный дом	3	592,4	1184,8	1143,36	2286,72	77
687	Многоквартирный дом	3	1184,8	1184,8	2286,72	2286,72	77
688	Многоквартирный дом	3	592,4	592,4	1143,36	1143,36	39
689	Многоквартирный дом	3	1184,8	1184,8	2286,72	2286,72	77
690-693	Многоквартирный дом	3	592,4	2369,6	1143,36	4573,44	153
694	Многоквартирный дом	3	1184,8	1184,8	2286,72	2286,72	77
695-701	Многоквартирный дом	3	592,4	4146,8	1143,36	8003,52	267
702	Многоквартирный дом	3	1184,8	1184,8	2286,72	2286,72	77
703	Многоквартирный дом	3	592,4	592,4	1143,36	1143,36	39
704-705	Многоквартирный дом	3	1184,8	2369,6	2286,72	4573,44	153
706	Многоквартирный дом	3	592,4	592,4	1143,36	1143,36	39
707	Многоквартирный дом	3	1777,2	1777,2	3430,08	3430,08	115
708	Многоквартирный дом	3	1777,2	1777,2	3430,08	3430,08	115
709	Многоквартирный дом	3	592,4	592,4	1143,36	1143,36	39
710	Многоквартирный дом	3	1184,8	1184,8	2286,72	2286,72	77
711-713	Многоквартирный дом	3	592,4	1777,2	1143,36	3430,08	115
714-715	Многоквартирный дом	3	1777,2	3554,4	3430,08	6860,16	229
716-717	Многоквартирный дом	3	1777,2	3554,4	3430,08	6860,16	229
718-721	Многоквартирный дом	3	592,4	2369,6	1143,72	4573,44	153
722	Многоквартирный дом	3	1184,8	1184,8	2286,72	2286,72	77
723	Многоквартирный дом	3	592,4	592,4	1143,36	1143,36	39
724	Многоквартирный дом	3	1777,2	1777,2	3430,08	3430,08	115
725-727	Многоквартирный дом	3	592,4	1777,2	1143,72	3431,16	115
728	Многоквартирный дом	3	1777,2	1777,2	3430,08	3430,08	115
729	Многоквартирный дом	3	1184,8	1184,8	2286,72	2286,72	77
730	Многоквартирный дом	3	592,4	592,4	1143,36	1143,36	39
731-732	Многоквартирный дом	3	1184,8	2369,6	2286,72	4573,44	153
733-736	Многоквартирный дом	3	592,4	2369,6	1143,72	4574,88	153
737	Многоквартирный дом	3	1777,2	1777,2	3430,08	3430,08	115
738-739	Многоквартирный дом	3	592,4	1184,8	1143,72	2287,44	77
740	Многоквартирный дом	3	1184,8	1184,8	2286,72	2286,72	77
741	Многоквартирный дом	3	1777,2	1777,2	3430,08	3430,08	115
742	Многоквартирный дом	3	1184,8	1184,8	2287,44	2287,44	77
743	Многоквартирный дом	3	592,4	592,4	1143,36	1143,36	39
744	Многоквартирный дом	3	592,4	592,4	1143,36	1143,36	39
745	Многоквартирный дом	3	1184,8	1184,8	2287,44	2287,44	77
746	Многоквартирный дом	3	1777,2	1777,2	3430,08	3430,08	115
747	Многоквартирный дом	3	1184,8	1184,8	2287,44	2287,44	77
748-749	Многоквартирный дом	3	592,4	1184,8	1143,72	2287,44	77
750	Многоквартирный дом	3	1184,8	1184,8	2287,44	2287,44	77
751-755	Многоквартирный дом	3	592,4	2962	1143,72	5718,6	191
756-761	Многоквартирный дом	3	1184,8	7108,8	2287,44	13724,64	458
762	Многоквартирный дом	3	592,4	592,4	1143,36	1143,36	39
763-765	Многоквартирный дом	3	1184,8	3554,4	1143,36	3430,08	115
766-767	Многоквартирный дом	3	592,4	1184,8	1143,36	2286,72	77
768-769	Многоквартирный дом	3	1777,2	3554,4	1143,36	2286,72	77
770-772	Многоквартирный дом	3	592,4	1777,2	1143,36	3430,08	115
773-774	Многоквартирный дом	3	1184,8	2369,6	2286,72	4573,44	153
775	Многоквартирный дом	3	592,4	592,4	1143,36	1143,36	39
776	Многоквартирный дом	3	1184,8	1184,8	2287,44	2287,44	77
778	Многоквартирный дом	3	2369,6	2369,6	4573,44	4573,44	153
779	Многоквартирный дом	3	1777,2	1777,2	3430,08	3430,08	115
780-781	Многоквартирный дом	3	592,4	1184,8	1143,36	2286,72	77
782	Многоквартирный дом	3	1777,2	1777,2	3430,08	3430,08	115
783-800	Многоквартирный дом	3	592,4	10663,2	1143,36	20580,48	687
Итого				209019,2		315629	10568

Приложение № 3
к проекту планировки территории "Бревенник"
муниципального образования "Город Архангельск"

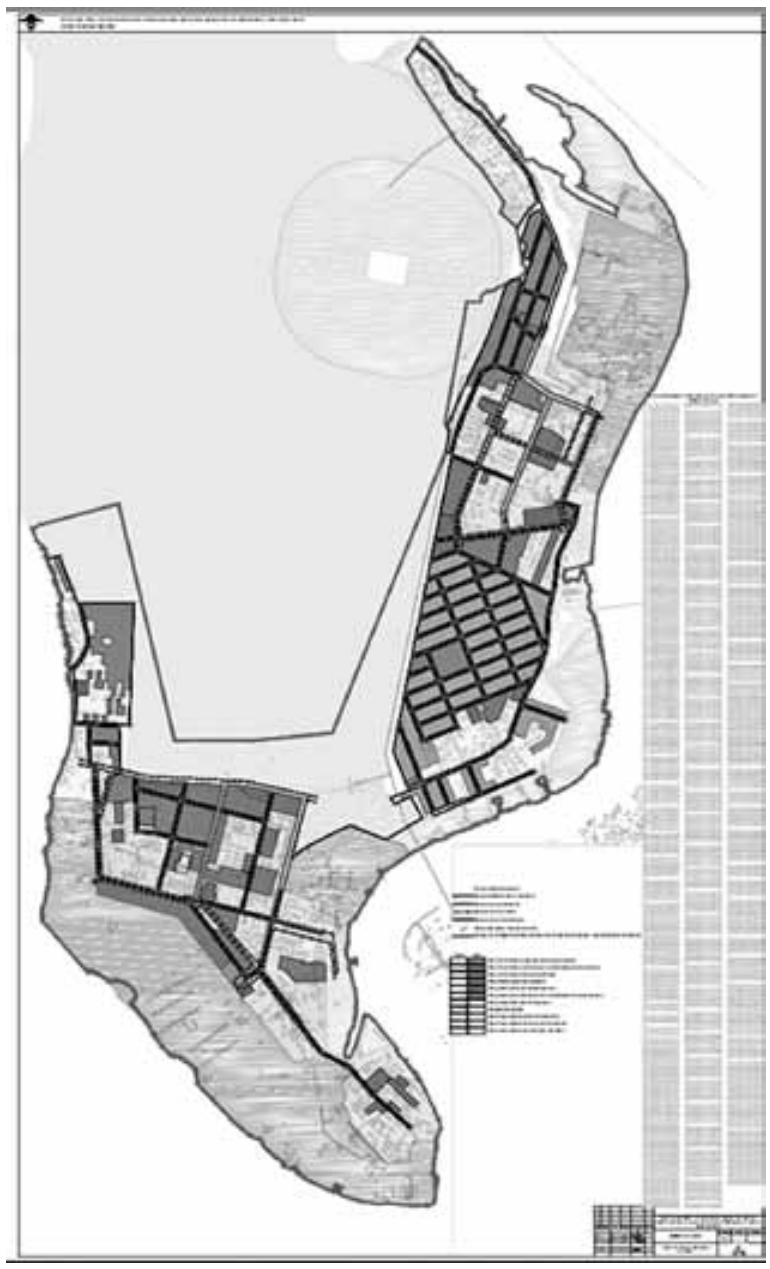

ГЛАВА МУНИЦИПАЛЬНОГО ОБРАЗОВАНИЯ
"ГОРОД АРХАНГЕЛЬСК"

Р А С П О Р Я Ж Е Н И Е

от 30 декабря 2020 г. № 1055р

Об утверждении проекта планировки территории
муниципального образования "Город Архангельск" в границах
просп. Ленинградского, ул. Никитова и ул. Холмогорской
площадью 6,6147 га

В соответствии с Градостроительным кодексом Российской Федерации, Федеральным законом от 06.10.2003 № 131-ФЗ "Об общих принципах организации местного самоуправления в Российской Федерации", Уставом муниципального образования "Город Архангельск", учитывая результаты общественных обсуждений:

1. Утвердить прилагаемый проект планировки территории муниципального образования "Город Архангельск" в границах просп. Ленинградского, ул. Никитова и ул. Холмогорской площадью 6,6147 га.
2. Опубликовать распоряжение в газете "Архангельск – город воинской славы" и на официальном информационном Интернет-портале муниципального образования "Город Архангельск".

Глава муниципального образования
"Город Архангельск" **Д.А. Морев**

Приложение

УТВЕРЖДЕН
распоряжением Главы
муниципального образования
"Город Архангельск"
от 30.12.2020 № 1055р

ПРОЕКТ ПЛАНИРОВКИ
территории муниципального образования "Город Архангельск" в границах
просп. Ленинградского, ул. Никитова и ул. Холмогорской площадью 6,6147 га "

Введение

Проект планировки территории в границах просп. Ленинградского, ул. Никитова и ул. Холмогорской площадью 6,6147 га выполнен на основании распоряжения Главы муниципального образования "Город Архангельск" от 21.05.2020 № 1626р "О подготовке документации по планировке территории муниципального образования "Город Архангельск" в границах просп. Ленинградского, ул. Никитова и ул. Холмогорской площадью 6,6147 га".

Проект планировки разработан ИП Деминым А.А. на основании следующих документов:

Градостроительный кодекс Российской Федерации;

Земельный кодекс Российской Федерации;

СП 42.13330 "Градостроительство. Планировка и застройка городских и сельских поселений. Актуализированная редакция СНиП 2.07.01-89*";

СНиП 11-04-2003 "Инструкция о порядке разработки, согласования, экспертизы и утверждения градостроительной документации".

постановление Правительства Российской Федерации от 24.02.2009 № 160 "О порядке установления охранных зон объектов электросетевого хозяйства и особых условий использования земельных участков, расположенных в границах таких зон";

Генеральный план муниципального образования "Город Архангельск", утвержденный постановлением министерства строительства и архитектуры Архангельской области от 02.04.2020 № 37-п.

Правила землепользования и застройки городского округа "Город Архангельск", утвержденные постановлением министерства строительства и архитектуры Архангельской области от 29.09.2020 № 68-п (с изменениями);

распоряжение Главы муниципального образования "Город Архангельск" от 21.05.2020 № 1626р "О подготовке документации по планировке территории муниципального образования "Город Архангельск" в границах просп. Ленинградского, ул. Никитова и ул. Холмогорской площадью 6,6147 га";

материалы Единого государственного реестра недвижимости;

материалы натурного геодезического обследования территории.

Технические регламенты, строительные нормы и правила, своды правил, санитарные нормы и правила, санитарно-эпидемиологические правила и нормативы, иные нормативные правовые акты и нормативно-технические документы;

топографический план масштаба 1:500, выданный департаментом градостроительства Администрации муниципального образования "Город Архангельск";

кадастровый план территории от 26.02.2019 №КУВИ-001/2019-4404154, выданный филиалом ФГБУ "ФКП Росреестра" по Архангельской области и Ненецкому автономному округу на кадастровый квартал 29:22:070202.

Иные нормативные правовые акты, применение которых обусловлено наличием в границах территории объектов, являющихся предметом регулирования указанных актов.

Проект планировки разработан в целях выделения элементов планировочной структуры, установления границ территорий общего пользования, границ зон планируемого размещения объектов капитального строительства, определения характеристик и очередности планируемого развития территории.

Проект планировки определяет:

концепцию архитектурно-пространственного развития проектируемой территории;

параметры застройки;

организацию улично-дорожной сети и транспортного обслуживания;
развитие системы социального обслуживания, инженерного оборудования и благоустройства, развитие системы озеленения.

Основная часть проекта планировки территории
Положение о размещении объектов капитального строительства

Градостроительная ситуация

Проектируемая территория расположена на правом берегу реки Северной Двины. Она является частью территориального округа "Варавино-Фактория" города Архангельска.
Территория в границах разработки проекта планировки составляет 6,6147 га.
Границами разработки проекта планировки являются:
с западной стороны – ул. Холмогорская;
с северной стороны – внутриквартальный проезд;
с восточной стороны – ул. Никитова;
с южной стороны – просп. Ленинградский.
Транспортное обслуживание территории осуществляется с просп. Ленинградского, а также с ул. Никитова.

Архитектурно-планировочная организация
Современное использование территории

Район "Варавино-Фактория" относительно удален от зоны центра города, имеет значительный градостроительный потенциал и сейчас интенсивно застраивается.
В настоящее время территория проектирования занята общественной застройкой, инженерно-коммунальными сооружениями. Кроме того, на территории проектирования имеются свободные от застройки территории, занятые внутриквартальными проездами, а также тротуарами.
Территория проектирования частично находится в водоохраной зоне реки Северной Двины, а также в границах 2 пояса зоны санитарной охраны источника питьевого и хозяйственно-бытового водоснабжения и охранной зоне инженерных коммуникаций.

Планировочное и архитектурно-пространственное решение

В проекте планировки предусматриваются следующие принципы:
дальнейшее формирование системы обслуживающих и деловых центров на основных планировочных направлениях и композиционных углах;
формирование системы пешеходных зон в районе общественной застройки;
формирование функциональной инфраструктуры для использования территории общественной застройки.
Структура проектируемого района получает дальнейшее развитие в соответствии с утвержденным Генеральным планом муниципального образования "Город Архангельск".
Главными функциональными зонами на территории проектирования являются:
О1 – Многофункциональная общественно-деловая зона;
Т – Зона транспортной инфраструктуры.
Также выделяются озелененные территории.
Информация по зонированию отражена в графической части на "Основном чертеже проекта планировки".
Система главных улиц формирует структуру территории. Существующие улицы: ул. Холмогорская, просп. Ленинградский и ул. Никитова.
Проектом предлагается объемно-пространственное решение, поддерживающее равнинный, плоскостной характер рельефа.
Проектом предлагается реконструкция (расширение) паркинга (наземной автостоянки).

Улично-дорожная сеть. Транспортное обслуживание

Проектом не предусматривается на проектируемой территории развитие улично-дорожной сети.
Информация о проектируемых красных линиях отражена в графической части – "Основной чертеж проекта планировки".
В соответствии с Правилами землепользования и застройки городского округа "Город Архангельск" минимальный отступ зданий, строений, сооружений от красных линий вновь строящихся или реконструируемых зданий, строений, сооружений должен быть на расстоянии не менее трех метров.
Красные линии приняты на основании проекта планировки района "Варавино-Фактория" муниципального образования "Город Архангельск", утвержденного распоряжением Главы муниципального образования "Город Архангельск" от 27.02.2015 № 517р (с изменениями).

Вертикальная планировка

Проектом не предусматривается на проектируемой территории строительство новых капитальных объектов, в связи с чем планировочные работы также не предусматриваются.

Инженерная подготовка территории
Природные условия

Территория приурочена к дельте реки Северной Двины. Рельеф участка ровный. Перепад высот составляет не более 1 метра. В геоморфологическом отношении территория приурочена к надпойменной террасе реки Северной Двины и представляет собой аллювиальную равнину. Инженерные изыскания на участке работ не проводились.

Проектируемые мероприятия

Так как на территории проектирования проектом не предусматривается строительство новых капитальных объектов либо реконструкция существующих, мероприятия по инженерной подготовке территории в данном проекте не планируются.

Инженерно-техническое обеспечение

Водоснабжение – для гарантированного водоснабжения объектов проектируемой территории города необходимы следующие мероприятия:
строительство водопроводных сетей в районах нового строительства; реконструкция водопроводных сетей.
Водоотведение – для гарантированной работы системы хозяйственно-бытовой канализации необходимы следующие мероприятия:
реконструкция канализационных сетей, коллекторов и сооружений канализации;
строительство канализационных сетей в районах нового строительства.
Электроснабжение – для обеспечения электроэнергией потребителей района потребуется проведение следующих мероприятий:
строительство объектов электросетевого хозяйства в районах нового строительства; реконструкция существующих объектов электросетевого хозяйства.
Теплоснабжение – для обеспечения бесперебойной и надежной работы системы теплоснабжения необходима поэтапная реконструкция и модернизация элементов системы теплоснабжения, внедрение энергосберегающих технологий (приборы коммерческого учета тепловой энергии на тепловых источниках и др.) и проведение ряда иных мероприятий.

Охрана окружающей среды

Для улучшения состояния окружающей среды предлагаются следующие мероприятия:
оптимизация функционального зонирования и планировочной структуры территории для обеспечения рационального природопользования;
соблюдение регламентов зон с особыми условиями использования территорий,
обеспечение необходимых разрывов между нормируемыми объектами и источниками загрязнения окружающей среды, расположенных за пределами площадки проектирования;
проведение мероприятий по уменьшению влияния на среду проживания людей (установка современных систем очистки газов от пыли и загрязняющих веществ, замена оборудования, установка шумозащитных экранов, полив территории и увлажнение воздуха для уменьшения количества пыли в местах перегрузки пылящих веществ и др.);
благоустройство и организация озелененных территорий специального (защитного) назначения в санитарно-защитных зонах промышленных объектов, вдоль улично-дорожной сети;
установка современных трансформаторов, оборудованных звукопоглащающими кожухами; осуществление регулярного вывоза отходов и снега в соответствии с решениями Генерального плана муниципального образования "Город Архангельск";
оборудование площадок и установка контейнеров на территории гаражей и стоянок;
развитие и благоустройство системы озелененных территорий.

Технико-экономические показатели территории проектирования

Таблица 1 – Проектный баланс территории

№ п/п	Наименование	Территория (га)
1	2	3
	Общественно-деловая	2,0260
1	застройка, в том числе: Торговый центр Дом культуры	 0,7931 0,2589
	Суд Территория наземного паркинга (проектная)	0,6379 0,3361
2	Инженерные, транспортные, коммунальные территории и сооружения	0,0905
3	Озелененные территории	0,4334
4	Внутриквартальные проезды, тротуары	4,0648
	Итого	6,6147

Текстовая часть проекта планировки территории.
Пояснительная записка
Описание природно-климатических условий территории

Климат района работ умеренно-континентальный и согласно СП 131.13330.2012 характеризуется следующими основными показателями:
средняя годовая температура воздуха – плюс 1,0°С;
абсолютный минимум – минус 45°С;
абсолютный максимум – плюс 34°С;
количество осадков за год – 556мм.
Преобладающее направление ветра:
зимой (январь) – юго-восточное;
летом (июль) – северное.
Среднегодовая скорость ветра 2,3 - 3,4 м/с. Наибольшая среднемесячная скорость ветра отмечается в январе.
Нормативная глубина сезонного промерзания по СП 131.13330.2012 и "Пособию по проектированию оснований зданий и сооружений (к СП 22.13330.2011)" составляет для:
суглинков и глин – 156 см;
супесей и песков мелких и пылеватых – 190 см;
песков средней крупности, крупных и гравелистых – 204 см;
крупнообломочных грунтов – 231 см.
Продолжительность безморозного периода 189 суток.
Расчетные температуры наружного воздуха:
наиболее холодных суток обеспеченностью 98% (один раз в 50 лет) – минус 38°С, обеспеченностью 92% (один раз в 12,5лет) – минус 37°С;
наиболее холодной пятидневки обеспеченностью 98% – минус 35°С, обеспеченностью 92% – минус 33°С;
средняя суточная амплитуда температуры воздуха наиболее холодного месяца – 7,6°С;
продолжительность периода со среднесуточной температурой воздуха ниже 0°С – 176 дней; средняя температура периода – минус 8,2°С;
продолжительность периода со среднесуточной температурой воздуха ниже 8°С - 250 дней, средняя температура периода – минус 4,5°С;
продолжительность периода со среднесуточной температурой воздуха ниже 10°С – 271 день, средняя температура периода – минус 3,5°С.
Сейсмичность района работ – 6 баллов (СП 14.13330.2014 и комплект карт 0СР-2015).
По почвенному географическому районированию территория исследования относится к северо-таежной подзоне глеево-подзолистых почв.

Обоснование определения границ зон планируемого размещения
объектов капитального строительства

Границы зон планируемого размещения объектов капитального строительства приняты в соответствии с распоряжением Главы муниципального образования "Город Архангельск" от 21.05.2020 № 1626р "О подготовке документации по планировке территории муниципального образования "Город Архангельск" в границах просп. Ленинградского, ул. Никитова и ул. Холмогорской площадью 6,6147 га".
Территория проектирования находится на землях населенных пунктов в кадастровом квартале 29:22:070202.

Таблица 2 – Перечень координат характерных точек границ зон планируемого размещения объектов капитального строительства

Номер точки	Координаты, м (система координат МСК-29)	
	X	Y
1	648505,78	2526485,74
2	648462,84	2526534,84
3	648423,50	2526497,95
4	648416,26	2526499,85
5	648377,82	2526541,00
6	648377,71	2526547,72
7	648417,37	2526584,37
8	648421,69	2526589,00
9	648384,45	2526626,90
10	648362,00	2526652,28
11	648367,90	2526657,35
12	648348,21	2526678,67
13	648351,71	2526681,81
14	648344,82	2526689,59
15	648174,47	2526534,52
16	648153,78	2526513,53
17	648200,17	2526438,68
18	648253,02	2526311,16
19	648287,84	2526303,64
20	648296,18	2526309,58

Охранные зоны

Территория, в отношении которой подготовлен проект планировки, частично расположена в границах водоохранной зоны реки Северной Двины, зоне 2 пояса санитарной охраны источников питьевого и хозяйственно-бытового водоснабжения. Часть проектируемой территории попадает в охранные зоны инженерных коммуникаций, поставленные на государственный кадастровый учет.
Проектируемая трасса водопровода не проходит по территории особо охраняемых природных территорий, землям сельскохозяйственного назначения, лесного и водного фондов. Границы территорий зон действия публичных сервитутов не выявлены.

Приложение № 1
к проекту планировки территории муниципального
образования "Город Архангельск" в границах
просп. Ленинградского, ул. Никитова
и ул. Холмогорской площадью 6,6147 га



Приложение № 2
к проекту планировки территории муниципального
образования "Город Архангельск" в границах
просп. Ленинградского, ул. Никитова
и ул. Холмогорской площадью 6,6147 га



Приложение № 3
к проекту планировки территории муниципального образования "Город Архангельск" в границах просп. Ленинградского, ул. Никитова и ул. Холмогорской площадью 6,6147 га

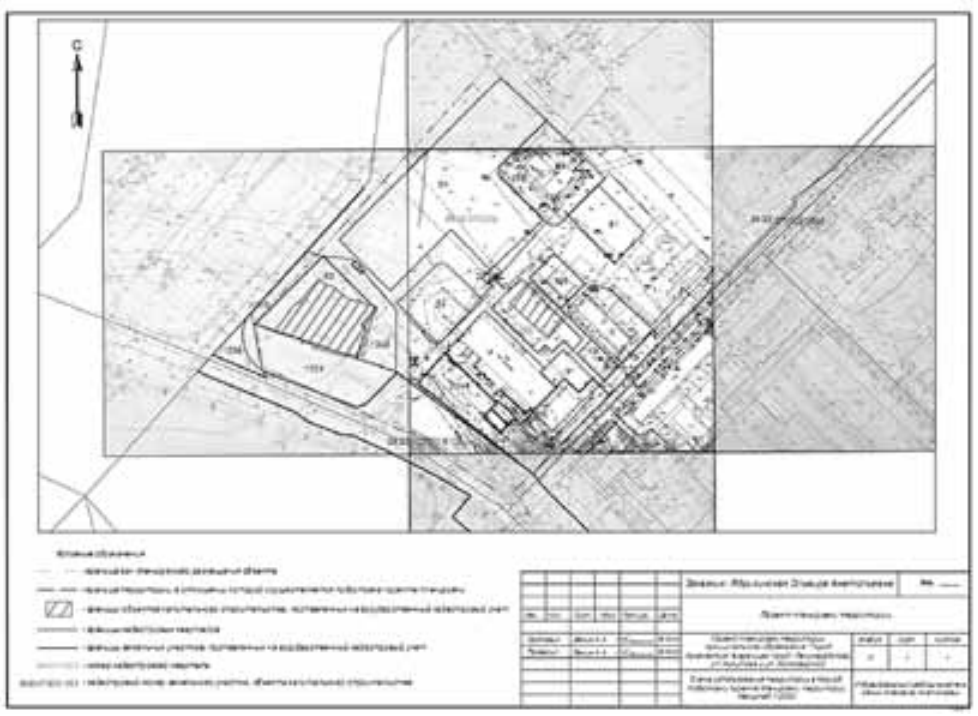

ГЛАВА МУНИЦИПАЛЬНОГО ОБРАЗОВАНИЯ
"ГОРОД АРХАНГЕЛЬСК"

РАСПОРЯЖЕНИЕ

от 30 декабря 2020 г. № 1056р

О внесении изменений в устав муниципального автономного учреждения дополнительного образования муниципального образования "Город Архангельск" "Центр технического творчества, спорта и развития детей "Архангел"

1. Внести и утвердить прилагаемые изменения в устав муниципального автономного учреждения дополнительного образования муниципального образования "Город Архангельск" "Центр технического творчества, спорта и развития детей "Архангел", зарегистрированный регистрационной палатой мэрии города Архангельска от 12.03.1996 № 1759.
2. Опубликовать распоряжение в газете "Архангельск – город воинской славы" и на официальном информационном Интернет-портале муниципального образования "Город Архангельск".

Глава муниципального образования
"Город Архангельск" **Д.А. Морев**

Приложение
УТВЕРЖДЕНЫ
распоряжением Главы
муниципального образования
"Город Архангельск"
от 30.12.2020 № 1056р

ИЗМЕНЕНИЯ,
вносимые в устав муниципального автономного учреждения дополнительного образования муниципального образования "Город Архангельск" "Центр технического творчества, спорта и развития детей "Архангел"

В разделе 2 "Предмет, цели и виды деятельности":
пункт 2.4 изложить в следующей редакции:
"2.4. Учреждение реализует следующие виды образовательных программ:
дополнительные общеразвивающие программы следующих направленностей: технической, физкультурно-спортивной, художественной, туристско-краеведческой, социально-гуманитарной.";
пункт 2.6 изложить в следующей редакции:
"2.6. Для достижения уставных целей Учреждение осуществляет основные виды деятельности за счет средств городского бюджета:
реализация дополнительных общеразвивающих программ следующих направленностей: технической, физкультурно-спортивной, художественной, туристско-краеведческой, социально-гуманитарной;
организация и проведение массовых мероприятий;
организация отдыха учащихся в каникулярное время (с круглосуточным и (или) дневным пребыванием).";
пункт 2.7 изложить в следующей редакции:
"2.7. Для достижения уставных целей Учреждение вправе осуществлять основные виды деятельности, приносящие доходы:
реализация дополнительных общеразвивающих программ следующих направленностей: технической, физкультурно-спортивной, художественной, туристско-краеведческой, социально-гуманитарной;
оказание платных образовательных услуг, не предусмотренных соответствующими образовательными программами.";

ГЛАВА МУНИЦИПАЛЬНОГО ОБРАЗОВАНИЯ
"ГОРОД АРХАНГЕЛЬСК"

РАСПОРЯЖЕНИЕ

от 30 декабря 2020 г. № 1057р

О внесении изменений в устав муниципального бюджетного учреждения дополнительного образования муниципального образования "Город Архангельск" "Центр дополнительного образования детей "Контакт"

1. Внести и утвердить прилагаемые изменения в устав муниципального бюджетного учреждения дополнительного образования муниципального образования "Город Архангельск" "Центр дополнительного образования детей "Контакт", зарегистрированный регистрационной палатой мэрии города Архангельска от 14.10.1996 № 2240.
2. Опубликовать распоряжение в газете "Архангельск – город воинской славы" и на официальном информационном Интернет-портале муниципального образования "Город Архангельск".

Глава муниципального образования
"Город Архангельск" **Д.А. Морев**

Приложение
УТВЕРЖДЕНЫ
распоряжением Главы
муниципального образования
"Город Архангельск"
от 30.12.2020 № 1057р

ИЗМЕНЕНИЯ,
вносимые в устав муниципального бюджетного учреждения дополнительного образования муниципального образования "Город Архангельск" "Центр дополнительного образования детей "Контакт"

В разделе 2 "Предмет, цели и виды деятельности":
пункт 2.4 изложить в следующей редакции:
"2.4. Учреждение реализует следующие виды образовательных программ:
дополнительные общеразвивающие программы следующих направленностей: технической, естественнонаучной, физкультурно-спортивной, художественной, туристско-краеведческой, социально-гуманитарной.";
пункт 2.6 изложить в следующей редакции:
"2.6. Для достижения уставных целей Учреждение осуществляет основные виды деятельности за счет средств городского бюджета:
реализация дополнительных общеразвивающих программ следующих направленностей: технической, естественнонаучной, физкультурно-спортивной, художественной, туристско-краеведческой, социально-гуманитарной;
организация и проведение массовых мероприятий;
организация отдыха учащихся в каникулярное время (с круглосуточным и (или) дневным пребыванием).";
пункт 2.7 изложить в следующей редакции:
"2.7. Для достижения уставных целей Учреждение вправе осуществлять основные виды деятельности, приносящие доходы:
реализация дополнительных общеразвивающих программ следующих направленностей: технической, естественнонаучной, физкультурно-спортивной, художественной, туристско-краеведческой, социально-гуманитарной.;
оказание платных образовательных услуг, не предусмотренных соответствующими образовательными программами.".

ГЛАВА МУНИЦИПАЛЬНОГО ОБРАЗОВАНИЯ
"ГОРОД АРХАНГЕЛЬСК"

РАСПОРЯЖЕНИЕ

от 30 декабря 2020 г. № 1058р

О внесении изменений в устав муниципального бюджетного учреждения дополнительного образования муниципального образования "Город Архангельск" "Ломоносовский Дом детского творчества"

1. Внести и утвердить прилагаемые изменения в устав муниципального бюджетного учреждения дополнительного образования муниципального образования "Город Архангельск" "Ломоносовский Дом детского творчества", зарегистрированный регистрационной палатой мэрии города Архангельска от 07.05.1998 № 3605.
2. Опубликовать распоряжение в газете "Архангельск – город воинской славы" и на официальном информационном Интернет-портале муниципального образования "Город Архангельск".

Глава муниципального образования
"Город Архангельск" **Д.А. Морев**

Приложение
УТВЕРЖДЕНЫ
распоряжением Главы
муниципального образования
"Город Архангельск"
от 30.12.2020 № 1058р

ИЗМЕНЕНИЯ,
вносимые в устав муниципального бюджетного учреждения дополнительного образования муниципального образования "Город Архангельск" "Ломоносовский Дом детского творчества"

В разделе 2 "Предмет, цели и виды деятельности":
пункт 2.4 изложить в следующей редакции:
"2.4. Учреждение реализует следующие виды образовательных программ:
дополнительные общеразвивающие программы следующих направленностей: технической, естественнонаучной, художественной, туристско-краеведческой, социально-гуманитарной.";
пункт 2.6 изложить в следующей редакции:
"2.6. Для достижения уставных целей Учреждение осуществляет основные виды деятельности за счет средств городского бюджета:
реализация дополнительных общеразвивающих программ следующих направленностей: технической, естественнонаучной, художественной, туристско-краеведческой, социально-гуманитарной;
организация и проведение массовых мероприятий;
организация отдыха учащихся в каникулярное время (с круглосуточным и (или) дневным пребыванием).";
пункт 2.7 изложить в следующей редакции:
"2.7. Для достижения уставных целей Учреждение вправе осуществлять основные виды деятельности, приносящие доходы:
реализация дополнительных общеразвивающих программ следующих направленностей: технической, естественнонаучной, художественной, туристско-краеведческой, социально-гуманитарной.;
оказание платных образовательных услуг, не предусмотренных соответствующими образовательными программами.".

ГЛАВА МУНИЦИПАЛЬНОГО ОБРАЗОВАНИЯ
"ГОРОД АРХАНГЕЛЬСК"

РАСПОРЯЖЕНИЕ

от 30 декабря 2020 г. № 1059р

О внесении изменений в устав муниципального бюджетного учреждения дополнительного образования муниципального образования "Город Архангельск" "Детский (подростковый) центр "Радуга"

1. Внести и утвердить прилагаемые изменения в устав муниципального бюджетного учреждения дополнительного образования муниципального образования "Город Архангельск" "Детский (подростковый) центр "Радуга", зарегистрированный регистрационной палатой мэрии города Архангельска от 15.05.1995 № 1029.
2. Опубликовать распоряжение в газете "Архангельск – город воинской славы" и на официальном информационном Интернет-портале муниципального образования "Город Архангельск".

Глава муниципального образования
"Город Архангельск" **Д.А. Морев**

Приложение
УТВЕРЖДЕНЫ
распоряжением Главы
муниципального образования
"Город Архангельск"
от 30.12.2020 № 1059р

ИЗМЕНЕНИЯ,
вносимые в устав муниципального бюджетного учреждения дополнительного образования муниципального образования "Город Архангельск" "Детский (подростковый) центр "Радуга"

В разделе 2 "Предмет, цели и виды деятельности":
пункт 2.4 изложить в следующей редакции:
"2.4. Учреждение реализует следующие виды образовательных программ:
дополнительные общеразвивающие программы следующих направленностей: технической, физкультурно-спортивной, художественной, туристско-краеведческой, социально-гуманитарной.";
пункт 2.6 изложить в следующей редакции:

"2.6. Для достижения уставных целей Учреждение осуществляет основные виды деятельности за счет средств городского бюджета:
реализация дополнительных общеразвивающих программ следующих направленностей: технической, физкультурно-спортивной, художественной, туристско-краеведческой, социально-гуманитарной;
организация и проведение массовых мероприятий;
организация отдыха учащихся в каникулярное время (с круглосуточным и (или) дневным пребыванием).";
пункт 2.7 изложить в следующей редакции:
"2.7. Для достижения уставных целей Учреждение вправе осуществлять основные виды деятельности, приносящие доходы:
реализация дополнительных общеразвивающих программ следующих направленностей: технической, физкультурно-спортивной, художественной, туристско-краеведческой, социально-гуманитарной.;
оказание платных образовательных услуг, не предусмотренных соответствующими образовательными программами.".

ГЛАВА МУНИЦИПАЛЬНОГО ОБРАЗОВАНИЯ "ГОРОД АРХАНГЕЛЬСК"

РАСПОРЯЖЕНИЕ

от 30 декабря 2020 г. № 1060р

О внесении изменений в устав муниципального бюджетного учреждения дополнительного образования муниципального образования "Город Архангельск" "Соломбальский Дом детского творчества"

1. Внести и утвердить прилагаемые изменения в устав муниципального бюджетного учреждения дополнительного образования муниципального образования "Город Архангельск" "Соломбальский Дом детского творчества", зарегистрированный регистрационной палатой мэрии города Архангельска от 30.03.1998 № 3521.
2. Опубликовать распоряжение в газете "Архангельск – город воинской славы" и на официальном информационном Интернет-портале муниципального образования "Город Архангельск".

Глава муниципального образования "Город Архангельск" **Д.А. Морев**

Приложение
УТВЕРЖДЕНЫ
распоряжением Главы
муниципального образования
"Город Архангельск"
от 30.12.2020 № 1060р

ИЗМЕНЕНИЯ, вносимые в устав муниципального бюджетного учреждения дополнительного образования муниципального образования "Город Архангельск" "Соломбальский Дом детского творчества"

В разделе 2 "Предмет, цели и виды деятельности":
пункт 2.4 изложить в следующей редакции:
"2.4. Учреждение реализует следующие виды образовательных программ:
дополнительные общеразвивающие программы следующих направленностей: технической, естественнонаучной, физкультурно-спортивной, художественной, туристско-краеведческой, социально-гуманитарной.";
пункт 2.6 изложить в следующей редакции:
"2.6. Для достижения уставных целей Учреждение осуществляет основные виды деятельности за счет средств городского бюджета:
реализация дополнительных общеразвивающих программ следующих направленностей: технической, естественнонаучной, физкультурно-спортивной, художественной, туристско-краеведческой, социально-гуманитарной;
организация и проведение массовых мероприятий;
организация отдыха учащихся в каникулярное время (с круглосуточным и (или) дневным пребыванием).";
пункт 2.7 изложить в следующей редакции:
"2.7. Для достижения уставных целей Учреждение вправе осуществлять основные виды деятельности, приносящие доходы:
реализация дополнительных общеразвивающих программ следующих направленностей: технической, естественнонаучной, физкультурно-спортивной, художественной, туристско-краеведческой, социально-гуманитарной.;
оказание платных образовательных услуг, не предусмотренных соответствующими образовательными программами.".

ГЛАВА МУНИЦИПАЛЬНОГО ОБРАЗОВАНИЯ "ГОРОД АРХАНГЕЛЬСК"

РАСПОРЯЖЕНИЕ

от 11 января 2021 г. № 1р

Об утверждении проекта планировки территории муниципального образования "Город Архангельск" в границах наб. Северной Двины, ул. Федота Шубина, просп. Троицкого и ул. Вологодской площадью 4,5454 га

В соответствии с Градостроительным кодексом Российской Федерации, Федеральным законом от 06.10.2003 № 131-ФЗ "Об общих принципах организации местного самоуправления в Российской Федерации", Уставом муниципального образования "Город Архангельск", учитывая результаты общественных обсуждений:

1. Утвердить прилагаемый проект планировки территории муниципального образования "Город Архангельск" в границах наб. Северной Двины, ул. Федота Шубина, просп. Троицкого и ул. Вологодской площадью 4,5454 га.
2. Опубликовать распоряжение в газете "Архангельск – город воинской славы" и на официальном информационном Интернет-портале муниципального образования "Город Архангельск".

Исполняющий обязанности Главы муниципального образования "Город Архангельск" **Д.В. Шапошников**

Приложение
УТВЕРЖДЕНО
распоряжением Главы
муниципального образования
"Город Архангельск"
от 11 января 2021 г. № 1р

ПРОЕКТ планировки территории муниципального образования "Город Архангельск" в границах наб. Северной Двины, ул. Федота Шубина, просп. Троицкого и ул. Вологодской площадью 4,5454 га

Климатические данные района строительства

Район строительства – г. Архангельск
Климатические условия – район IIА
Расчетная зимняя температура наружного воздуха – -33 0С
Снеговой район – IV
Расчетное значение веса снегового покрова – 2,4 кПа (240кг/кв. м)
Ветровой район – II
Нормативное значение ветрового давления – 0,30 кПа (30 кг/кв. м)
Зона влажности – влажная

Местоположение

Отведенная территория, площадью 4,5454 га, определена для разработки проекта планировки застроенной территории, расположена в Октябрьском территориальном округе города Архангельска.
Территория с кадастровым номером 29:22:040723 расположена в границах просп. Троицкий, ул. Шубина, наб. Северной Двины и ул. Вологодская.
Зона градостроительного зонирования О1-1 – зона смешанной и общественно-деловой застройки.
Зона регулирования застройки и хозяйственной деятельности 1 типа (ЗРЗ-1). Предельная высота зданий 12 – 15 м от основной отметки земли до венчающего карниза на участках, являющимися смежными с охранной зоной. Разрывы от зданий и сооружений до близлежащих жилых домов и объектов благоустройства не превышают допустимых в соответствии с действующими нормативными документами.
Благоустройство дворовой территории размещается на уровне отметок городских улиц и окружающей территории.

Основания разработки проекта

Проект разработан на основании:
Распоряжения мэра г. Архангельска от 17.07.2020 № 2360р "О подготовке документации по планировке территории МО "Город Архангельск" в границах наб. Северной Двины, ул. Федота Шубина, просп. Троицкого и ул. Вологодской площадью 4,5454 га (земельный участок 29:22:040723).
В соответствии:
с техническим заданием;
с градостроительным регламентом;
с техническими регламентами, в том числе устанавливающими требования по обеспечению безопасной эксплуатации зданий, строений, сооружений и безопасного использования прилегающих к ним территорий и в соответствии с действующими нормативными документами.

Площадь территории проектирования

Площадь отведенной территории составляет 4,5454 га.

Современное состояние и использование участка

Граница отведенной территории примыкает к улице Шубина. В границах отведенной территории расположены три участка с кадастровыми номерами 29:22:040723:991, 29:22:040723:17 и 29:22:040723:18. Площади этих участков составляют соответственно 2643 кв. м, 411 кв. м и 436 кв. м.
В границах отведенной территории есть здания, подлежащих расселению и сносу:
ул. Вологодская, д.1, корп. 1;
ул. Вологодская, д.1, корп. 2;
ул. Вологодская, д. 5;
просп. Троицкий, д.125, корп. 1;
просп. Троицкий, д.118, корп. 2;
просп. Троицкий, д.118, корп. 3.
Есть ряд металлических гаражей, которые подлежат демонтажу или переносу на другое место. Также демонтажа требуют оставшиеся от прежних двух домов подземные инженерные сети.

Транспортные условия

Транспортная доступность к отведенной территории осуществляется с магистрали районного значения – просп. Троицкий, по ул. Шубина и ул. Вологодской.
Обслуживание пассажирского потока на данной территории города осуществляется несколькими автобусными маршрутами по просп. Троицкому и такси.
Необходимости осуществления дополнительных мероприятий по развитию системы транспортного обслуживания на данный момент нет.

Инженерно-техническое обеспечение

Отведенная территория обеспечена всеми необходимыми объектами инфраструктуры. В непосредственной близости от территории проходят магистральные сети водопровода, канализации, теплоснабжения, ливневой канализации, электроснабжения, связи.
Необходимость в строительстве дополнительных инженерных сетей:
в соответствии с техническими условиями.

Смежные участки

Отведенная территория расположена смежно:
с юга – квартал, занимаемый комплексом зданий больницы им. Семашко;
с запада –набережная Северной Двины и сама река;
с востока – жилая застройка средней этажности;
с севера – административные здания по ул. Шубина, Архангельский ликёро-водочный завод и вдоль просп. Троицкого – жилая застройка.

Объекты социальной инфраструктуры

Отведенная территория расположена в центральной части города. Прилегающие
кварталы располагают объектами социальной инфраструктуры. В соседних кварталах расположены детское дошкольное учреждение и общеобразовательное учреждение школа № 23.
Участок примыкает к рекреационной зоне – набережной Северной Двины.
На смежных участках в непосредственной близости от отведенной территории расположены промтоварные и продовольственные магазины, а также культурно-развлекательный центр "Дом Молодёжи".
Спортивный стадион "Труд" находится на расстоянии не более 500 м, в 7 минутах ходьбы.
С южной стороны в непосредственной близости есть больничный комплекс.

Требования по сносу, выносу, переносу зданий и сооружений

На отведенной территории металлические несанкционированные гаражи, инженерные сети, подведенные к ранее демонтированным домам, подлежат разборке, сносу в рамках проекта освоения территории.

Топографо-геодезические данные

Топографический план М 1:500 предоставлен департаментом градостроительства Администрации муниципального образования "Город Архангельск".

Охраняемые объекты историко-культурного наследия

На данной территории таких объектов не обнаружено.

Зоны и особые условия использования территории

Граница отведенной территории находится в зоне регулирования застройки 1 типа (ЗРЗ-1). Также часть территории находится в водоохранной зоне.

Очередность планируемого развития территории

На первоначальном этапе планируется строительство жилого дома поз.1 на генплане, на участках под кадастровыми номерами 29:22:040723:991, 29:22:040723:17 и 29:22:040723:18. В дальнейшем планируется строительство дошкольного учреждения в рамках муниципального контракта и жилой дом поз.10 на генплане.

Основные требования к объектам проектирования

При разработке проекта жилого дома учесть предельную высоту здания 12 – 15 м.

Инсоляция

Инсоляция жилого здания и прилегающих территорий, в связи с размещением зданий существенно не меняется и соответствует требованиям СаНПиН 2.2.1/2.1.1.1076-01 "Гигиенические требования к инсоляции и солнцезащите помещений жилых и общественных зданий и территорий".

Благоустройство

Благоустройство объекта выполняется в пределах территории проектирования, в соответствии с действующими на момент проектирования строительными нормами и правилами. Форма здания, его постановка на местности, и его внутренняя планировка определены в соответствии с соблюдением санитарно-гигиенических условий. До соседних зданий устроены достаточные нормативные разрывы с учетом не затенения соседних зданий и инсоляции дворовой территории. Здания вместе с окружающей застройкой организует пространство двора. Входы организованы со стороны ул. Шубина. На дворовом пространстве расположены комплексные площадки общего пользования, озеленение в виде газона, посадки деревьев и кустарников. Въезд и выезд на территорию жилого дома предусмотрен с ул. Шубина. Покрытие всех проездов и площадок для стоянки автотранспорта предусмотрено с асфальтобетонным покрытием. Пешеходные тротуары и дорожки – с покрытием мелкоразмерной тротуарной плиткой. В местах пересечения тротуаров с проезжей частью необходимо устройство специальных съездов для маломобильных групп населения с уклоном не более 10%. Высота бортового камня в местах пересечения тротуаров, а также перепад высот бордюров, бортовых камней вдоль эксплуатируемых газонов и озелененных площадок, примыкающих к путям пешеходного движения не должна превышать 0,04 м.
Вертикальная планировка участка решается путем инженерной подготовки территории подсыпкой песком не ниже уровня возможного подтопления территории, определенного раз в сто лет. Детальная планировка, определяется при рабочем проектировании, исходя из условий отвода поверхностных вод за счет продольных и поперечных уклонов к дождеприемникам проектируемой и существующей ливневой канализации.
Территория не занятая проездами, тротуарами и площадками – озеленяется путем устройства газонов и посадки деревьев и кустарников в местах свободных от инженерных сетей и путей движения пожарной техники.
На схемах планировки элементы благоустройства внутренних дворовых территорий проектируемой жилой застройки показаны условно и подлежат уточнению в составе соответствующей проектной документации.
Нарушенное в ходе строительства благоустройство прилегающей территории должно быть восстановлено в полном объеме.

Технико-экономические показатели

Существующий, на территории квартала объем жилой площади в многоквартирных жилых домах – ориентировочно 49800 кв. м, остальная застройка индивидуальная проектируемая. Проектируемая жилая площадь – 3000 кв. м.
Исходя из нормы жилья на одного человека
49800 м2 + 3000 м2 = 52800 кв. м
52800 м2/40 м2/чел. = 1320 человек.
Детские площадки:1320 чел.*0.3кв. м /чел. = 396 кв. м.
Спортивные площадки:
1320 чел.*1 м2/чел. = 1320 кв. м (спортивные площадки для многоэтажных жилых зданий допускается сокращать на 50%, таким образом площадь спортивных площадок для
многоэтажных зданий составляет 660 кв. м).
Площадки для отдыха взрослых: 1320 чел.*0.1 кв. м /чел. = 132 кв. м.
Таким образом, для размещения площадок различного назначения
требуется 396 кв. м + 660 кв. м +132 кв. м =1188 кв. м.
Предполагается увеличение плотности населения в данном квартале с 255 чел./га до 290 чел./га.
Количество парковочных мест, предназначенных для жителей жилых домов, рассчитывается исходя из общей площади квартир
52800 кв. м /240 кв. м /м-м = 220 машино-мест.
Проектом планировки предполагается размещение 223 машино-мест, в том числе 94 машино-мест в подземном паркинге.
Существующие жилые дома обеспечены парковочными местами.
При этом 60% парковок должны находиться в границах отведенного участка, остальные могут быть размещены на территории общего пользования.
Коэффициент плотности застройки составляет 1.16.

Вертикальная планировка

Естественный рельеф местности существующей жилой застройки практически горизонтальный. Вертикальная планировка существующей окружающей застройки основана на сохранении опорных точек, которыми являются высотные отметки красных линий вдоль просп. Троицкий, определяющие взаимное высотное расположение всех зданий. Отвод поверхностных вод с отведенной территории осуществляется посредством ливневой канализации с устройством дождеприёмных колодцев.

Приложение
к проекту планировки территории в границах
наб. Северной Двины, ул. Федота Шубина,
просп. Троицкого и ул. Вологодской площадью 4,5454 га

СХЕМА



ГЛАВА МУНИЦИПАЛЬНОГО ОБРАЗОВАНИЯ "ГОРОД АРХАНГЕЛЬСК"

РАСПОРЯЖЕНИЕ

от 11 января 2021 г. № 2р

Об утверждении проекта межевания территории муниципального образования "Город Архангельск" в границах ул. Володарского, просп. Чумбарова-Лучинского, ул. Серафимовича, просп. Ломоносова площадью 2,2102 га

В соответствии с Градостроительным кодексом Российской Федерации, Федеральным законом от 06.10.2003 № 131-ФЗ "Об общих принципах организации местного самоуправления в Российской Федерации", Уставом муниципального образования "Город Архангельск", учитывая результаты общественных обсуждений:

1. Утвердить прилагаемый проект межевания территории муниципального образования "Город Архангельск" в границах ул. Володарского, просп. Чумбарова-Лучинского, ул. Серафимовича, просп. Ломоносова площадью 2,2102 га.
2. Опубликовать распоряжение в газете "Архангельск – город воинской славы" и на официальном информационном Интернет-портале муниципального образования "Город Архангельск".

Исполняющий обязанности Главы муниципального образования "Город Архангельск" **Д.В. Шапошников**

Приложение
УТВЕРЖДЕНО
распоряжением Главы
муниципального образования
"Город Архангельск"
от 11 января 2021 г. № 2р

ПРОЕКТ
межевания территории муниципального образования"Город Архангельск" в границах ул. Володарского, просп. Чумбарова-Лучинского, ул. Серафимовича, просп. Ломоносова площадью 2,2102 га

Введение

Проект межевания территории в границах ул. Володарского, просп. Чумбарова-Лучинского, ул. Серафимовича, просп. Ломоносова выполнен на основании распоряжения Главы муниципального образования "Город Архангельск" от 18.06.2020 № 1988р "О подготовке проекта межевания территории муниципального образования "Город Архангельск" в границах ул. Володарского, просп. Чумбарова-Лучинского, ул. Серафимовича, просп. Ломоносова".

Проект межевания разработан в соответствии с Градостроительным кодексом РФ от 29.12.2004 №190-ФЗ; Земельным кодексом РФ от 25.10.2001 №136-ФЗ; СП 42.13330 "Градостроительство. Планировка и застройка городских и сельских поселений. Актуализированная редакция СНиП 2.07.01-89*"; СНиП 11-04-2003 "Инструкция о порядке разработки, согласования, экспертизы и утверждения градостроительной документации".

В работе учитывалась и анализировалась следующая документация:

Генеральный план муниципального образования "Город Архангельск", утверждённый постановлением министерства строительства и архитектуры Архангельской области от 02.04.2020 № 37-п;

Проект планировки центральной части муниципального образования "Город Архангельск" в границах ул. Смольный Буян, наб. Северной Двины, ул. Логинова, и просп. Обводный канал, утвержденный распоряжением мэра города Архангельска от 20.12.2013 № 4193р (с изменениями);

Распоряжение Главы муниципального образования "Город Архангельск" от 18.06.2020 № 1988р "О подготовке проекта межевания территории муниципального образования "Город Архангельск" в границах ул. Володарского, просп. Чумбарова-Лучинского, ул. Серафимовича, просп. Ломоносова";

Правила землепользования и застройки городского округа "Город Архангельск", утвержденные постановлением министерства строительства и архитектуры Архангельской области от 29.09.2020 № 68-п (с изменениями);

топографический план масштаба 1:500, выданный департаментом градостроительства Администрации муниципального образования "Город Архангельск";

кадастровый план территории № КУВИ-001/2019-26568443 от 03.10.2019, выданный филиалом ФГБУ "ФКП Росреестра" по Архангельской области и Ненецкому автономному округу на кадастровый квартал 29:22:050513.

Пояснительная записка

При анализе исходной документации выявлено, что проектируемые земельные участки, расположенные в границах ул. Володарского, просп. Чумбарова-Лучинского, ул. Серафимовича, просп. Ломоносова, будут сформированы в кадастровом квартале 29:22:050513 на территории, в отношении которой подготовлен проект планировки центральной части муниципального образования "Город Архангельск", утвержденный распоряжением мэра города Архангельска от 20.12.2013 г. № 4193р.

Под объектом, расположенным по адресу: Архангельская область, г. Архангельск, Ломоносовский территориальный округ, по просп. Ломоносова сформирован земельный участок 29:22:050513:ЗУ1 площадью 100 кв. м с разрешённым использованием: благоустройство территории (код 12.0.2).

Под объектом, расположенным по адресу: Архангельская область, г. Архангельск, Ломоносовский территориальный округ, по просп. Ломоносова, дом № 109 сформирован земельный участок 29:22:050513:ЗУ2 площадью 858 кв. м с разрешённым использованием: малоэтажная многоквартирная жилая застройка (код 2.1.1). После сноса многоквартирного дома вид разрешенного использования необходимо изменить на: благоустройство территории (код 12.0.2).

Под линейным объектом, расположенным по адресу: Архангельская область, г. Архангельск, Ломоносовский территориальный округ, по просп. Ломоносова сформирован земельный участок 29:22:050513:ЗУ3 площадью 466 кв. м с разрешённым использованием: благоустройство территории (код 12.0.2), с дальнейшим изменением вида разрешенного использования на: земельные участки (территории) общего пользования (12.0).

Под объектом, расположенным по адресу: Архангельская область, г. Архангельск, Ломоносовский территориальный округ, по ул. Серафимовича, д.27, корп.1 сформирован земельный участок 29:22:050513:ЗУ4 площадью 805 кв. м с разрешённым использованием: для индивидуального жилищного строительства (код 2.1). Земельный участок 29:22:050513:ЗУ4 образовать путем перераспределения земельного участка 29:22:050513:100 и части земель, находящихся в госсобственности :Т/п1, :Т/п2, :Т/п3.

Под линейным объектом, расположенным по адресу: Архангельская область, г. Архангельск, Ломоносовский территориальный округ, по ул. Серафимовича сформирован земельный участок 29:22:050513:ЗУ5 площадью 77 кв. м с разрешённым использованием: благоустройство территории (код 12.0.2), с дальнейшим изменением вида разрешенного использования на: земельные участки (территории) общего пользования (12.0).

Под линейным объектом, расположенным по адресу: Архангельская область, г. Архангельск, Ломоносовский территориальный округ, по просп. Чумбарова-Лучинского сформирован земельный участок 29:22:050513:ЗУ6 площадью 2372 кв. м с разрешённым использованием: благоустройство территории (код 12.0.2), с дальнейшим изменением вида разрешенного использования на: земельные участки (территории) общего пользования (12.0).

Под объектом, расположенным по адресу: Архангельская область, г. Архангельск, Ломоносовский территориальный округ, по просп. Чумбарова-Лучинского сформирован земельный участок 29:22:050513:ЗУ7 площадью 662 кв. м с разрешённым использованием: отдых (рекреация) (код 5.0).

В целях недопущения чересполосицы, необходимо изменить границы следующих земельных участков путем исправления реестровой ошибки в местоположении границ:

под объектом, расположенным по адресу: Архангельская область, г. Архангельск, Ломоносовский территориальный округ, по ул. Володарского, д.12, корп. 1 сформирован земельный участок 29:22:050513:98 площадью 616 кв. м с разрешённым использованием: эксплуатация двухэтажного жилого дома с мансардным этажом;

под объектом, расположенным по адресу: Архангельская область, г. Архангельск, Ломоносовский территориальный округ, по ул. Володарского, д.12, корп. 2 сформирован земельный участок 29:22:050513:99 площадью 652 кв. м с разрешённым использованием: для эксплуатации двухэтажного жилого дома с цокольным и мансардным этажами.

Территория, в отношении которой подготовлен проект межевания, располагается в границах следующих зон:

частично в границе зоны санитарной охраны источников питьевого и хозяйственно-бытового водоснабжения, определенной в соответствии с распоряжениями Министерства природных ресурсов и лесопромышленного комплекса Архангельской области (2 пояс);

на территории расположены два объекта культурного наследия и охранные зоны данных объектов в соответствии с постановлением Правительства Архангельской области от 18.11.2014 № 460-пп "Об утверждении границ зон охраны объектов культурного наследия (памятников истории и культуры) народов Российской Федерации, расположенных на территории исторического центра города Архангельска".

Границы зон действия публичных сервитутов не выявлены.

Таблица 1. Характеристики земельных участков, подлежащих образованию

Проектируемый земельный участок, обозначение	Проектная площадь, кв. м	Исходные характеристики	Проектные характеристики
29:22:050513:ЗУ1	100 кв. м	Земли государственной собственности	Земли населенных пунктов Разрешенное использование: земельные участки (территории) общего пользования
29:22:050513:ЗУ2	858 кв. м	Земли государственной собственности	Земли населенных пунктов Разрешенное использование: малоэтажная многоквартирная жилая застройка
29:22:050513:ЗУ3	466 кв. м	Земли государственной собственности	Земли населенных пунктов Разрешенное использование: Благоустройство территории
29:22:050513:ЗУ4	805 кв. м	Земли государственной собственности	Земли населенных пунктов Разрешенное использование: для индивидуального жилищного строительства
29:22:050513:ЗУ5	77 кв. м	Земли государственной собственности	Земли населенных пунктов Разрешенное использование: Благоустройство территории
29:22:050513:ЗУ6	2372 кв. м	Земли государственной собственности	Земли населенных пунктов Разрешенное использование: Благоустройство территории
29:22:050513:ЗУ7	662 кв. м	Земли государственной собственности	Земли населенных пунктов Разрешенное использование: отдых (рекреация)
29:22:050513:98	616 кв. м	Земли частной собственности	Земли населенных пунктов Разрешенное использование: эксплуатация двухэтажного жилого дома с мансардным этажом
29:22:050513:99	652 кв. м	Земли частной собственности	Земли населенных пунктов Разрешенное использование: для эксплуатации двухэтажного жилого дома с цокольным и мансардным этажами

Таблица 2. Каталог координат

Проектируемый земельный участок, обозначение	Координаты	
	X	Y
1	2	3
29:22:050513:ЗУ1	650965,41	2520062,87
	650964,20	2520064,87
	650965,87	2520066,09
	650964,74	2520067,67
	650945,64	2520054,25
	650948,46	2520050,39
29:22:050513:ЗУ2	650964,74	2520067,67
	650943,26	2520097,68
	650926,62	2520085,56
	650926,26	2520084,68
	650926,03	2520083,36
	650926,00	2520082,12
	650926,50	2520080,48
	650945,64	2520054,25
29:22:050513:ЗУ3	650948,46	2520050,39
	650945,64	2520054,25
	650926,50	2520080,48
	650926,00	2520082,12
	650926,03	2520083,36
	650926,26	2520084,68
	650926,62	2520085,56
	650943,26	2520097,68
	650940,03	2520102,19
	650917,54	2520083,85
	650917,41	2520083,76
	650921,18	2520078,47
	650918,23	2520076,38
	650926,21	2520065,13
	650929,25	2520067,44
	650934,97	2520059,22
	650937,17	2520055,70
	650934,34	2520053,69
	650938,66	2520047,60
	650940,71	2520044,86
	650946,51	2520048,95
29:22:050513:ЗУ4	650912,89	2520083,89
	650909,34	2520088,89
	650912,25	2520090,90
	650908,03	2520096,75
	650898,81	2520109,54
	650895,76	2520107,30
	650880,10	2520095,83
	650879,77	2520095,45
	650877,45	2520092,41
	650880,26	2520088,40
	650882,98	2520084,56
	650881,68	2520083,67
	650892,12	2520068,57
	650893,57	2520069,64
29:22:050513:ЗУ5	650872,60	2520106,55
	650862,18	2520121,44
	650862,06	2520121,61
	650858,61	2520119,20
	650869,30	2520104,09
	650872,27	2520106,30
29:22:050513:ЗУ6	650877,71	2519966,89
	650865,94	2519983,70
	650915,11	2520018,91
	650921,52	2520023,03
	650916,42	2520031,19
	650917,52	2520032,00
	650915,84	2520034,27
	650913,21	2520032,41
	650910,92	2520030,78
	650910,08	2520032,21
	650884,69	2520014,39

	650884,35	2520014,15
	650890,27	2520005,81
	650866,07	2519988,06
	650852,38	2520008,06
	650853,17	2520008,78
	650846,05	2520019,57
	650842,19	2520025,28
	650838,25	2520031,03
	650836,29	2520033,91
	650834,73	2520041,11
	650854,23	2520059,67
	650852,79	2520061,81
	650869,23	2520073,62
	650868,42	2520074,74
	650855,02	2520065,69
	650850,17	2520062,35
	650834,97	2520052,12
	650831,51	2520049,57
	650819,61	2520067,08
	650808,15	2520083,91
	650804,59	2520080,54
	650804,57	2520080,52
	650804,61	2520080,46
	650813,47	2520066,93
	650825,97	2520047,73
	650821,79	2520044,64
	650824,68	2520040,20
	650793,26	2520017,85
	650796,59	2520014,40
	650819,11	2520031,05
	650828,04	2520018,96
	650805,52	2520002,32
	650810,69	2519994,70
	650837,49	2520014,36
	650842,09	2520008,02
	650861,92	2519980,84
	650873,48	2519964,99
	650873,89	2519965,29
29:22:050513:ЗУ7	650873,48	2519964,99
	650861,92	2519980,84
	650835,23	2519961,48
	650835,38	2519961,27
	650834,89	2519960,92
	650845,79	2519945,98
	650847,55	2519945,86
29:22:050513:98	650938,66	2520047,60
	650934,34	2520053,69
	650937,17	2520055,70
	650934,97	2520059,22
	650929,25	2520067,44
	650926,21	2520065,13
	650905,21	2520049,64
	650915,84	2520034,27
	650917,52	2520032,00
	650919,35	2520033,36

29:22:050513:99	650926,21	2520065,13
	650918,23	2520076,38
	650921,18	2520078,47
	650917,41	2520083,76
	650912,25	2520090,90
	650909,34	2520088,89
	650912,89	2520083,89
	650893,57	2520069,64
	650892,12	2520068,57
	650905,21	2520049,64

Конфигурация и расположение образуемых и существующих земельных участков показана на чертеже проекта межевания.

В соответствии с Правилами землепользования и застройки муниципального образования "Город Архангельск" минимальный отступ зданий, строений, сооружений от красных линий вновь строящихся или реконструируемых зданий, строений, сооружений должен быть на расстоянии не менее 3 метров.

Красные линии приняты на основании проекта планировки центральной части муниципального образования "Город Архангельск" в границах ул. Смольный Буян, наб. Северной Двины, ул. Логинова, и просп. Обводный канал, утвержденный распоряжением мэра города Архангельска от 20.12.2013 № 4193р.

Приложение
к проекту межевания территории в границах
ул. Володарского, просп. Чумбарова-Лучинского,
ул. Серафимовича, просп. Ломоносова площадью 2,2102 га

СХЕМА

АДМИНИСТРАЦИЯ МУНИЦИПАЛЬНОГО ОБРАЗОВАНИЯ "ГОРОД АРХАНГЕЛЬСК"

РАСПОРЯЖЕНИЕ

от 12 января 2021 г. № 22р

Об изъятии земельного участка и жилых помещений

В соответствии с Земельным кодексом Российской Федерации, Жилищным кодексом Российской Федерации, на основании распоряжения заместителя Главы муниципального образования "Города Архангельск" от 2 апреля 2018 года № 992р "О признании дома № 7 по ул.Красных маршалов в г.Архангельске аварийным и подлежащим сносу":

1. Изъять для муниципальных нужд земельный участок 29:22:031016:ЗУ7 площадью 1043 кв. м, расположенный в Северном территориальном округе г. Архангельска по ул. Красных маршалов, д. 7, согласно проекту межевания территории муниципального образования "Город Архангельск" в границах ул. Ильича, ул. Красных маршалов, ул. Орджоникидзе и ул. Кировской площадью 5,9136 га, утвержденному распоряжением Главы муниципального образования "Город Архангельск" от 14 октября 2019 № 3574р.

2. Изъять для муниципальных нужд жилые помещения, расположенные в Северном территориальном округе г. Архангельска по ул. Красных маршалов, д. 7:

1/2 доли в праве общей долевой собственности на квартиру № 2 (кадастровый номер 29:22:031016:295) общей площадью 31,6 кв. м;

1/2 доли в праве общей долевой собственности на квартиру № 2 (кадастровый номер 29:22:031016:295) общей площадью 31,6 кв. м;

комнату в квартире № 2 (кадастровый номер 29:22:031016:384) площадью 19,6 кв. м;

4/15 доли в праве общей долевой собственности на квартиру № 3 (кадастровый номер 29:22:031016:298) общей площадью 65 кв. м;

22/30 доли в праве общей долевой собственности на квартиру № 3 (кадастровый номер 29:22:031016:298) общей площадью 65 кв. м;

комнату в квартире № 7 (кадастровый номер 29:22:031016:373) площадью 16,2 кв. м;

1/4 доли в праве общей долевой собственности на квартиру № 8 (кадастровый номер 29:22:031016:301) общей площадью 63,6 кв. м;

1/4 доли в праве общей долевой собственности на квартиру № 8 (кадастровый номер 29:22:031016:301) общей площадью 63,6 кв. м;

1/4 доли в праве общей долевой собственности на квартиру № 8 (кадастровый номер 29:22:031016:301) общей площадью 63,6 кв. м;

1/4 доли в праве общей долевой собственности на квартиру № 8 (кадастровый номер 29:22:031016:301) общей площадью 63,6 кв. м.

3. Опубликовать распоряжение в газете "Архангельск – город воинской славы" и на официальном информационном Интернет-портале муниципального образования "Город Архангельск".

Исполняющий обязанности Главы
муниципального образования
"Город Архангельск" **Д.В. Шапошников**

ГЛАВА МУНИЦИПАЛЬНОГО ОБРАЗОВАНИЯ "ГОРОД АРХАНГЕЛЬСК"

РАСПОРЯЖЕНИЕ

от 12 января 2021 г. № 23р

О подготовке проекта планировки территории муниципального образования "Город Архангельск" в границах ул. Цигломенской и ул. Стивидорской площадью 0,8575 га

В соответствии с Градостроительным кодексом Российской Федерации, с учетом обращения Администрации муниципального образования "Город Архангельск":

1. Принять решение о подготовке проекта планировки территории муниципального образования "Город Архангельск" в границах ул. Цигломенской и ул. Стивидорской площадью 0,8575 га за счет собственных средств.

2. Подготовить проект планировки территории муниципального образования "Город Архангельск" в границах ул. Цигломенской и ул. Стивидорской площадью 0,8575 га.

3. Утвердить прилагаемое задание на подготовку проекта планировки территории муниципального образования "Город Архангельск" в границах ул. Цигломенской и ул. Стивидорской площадью 0,8575 га за счет собственных средств.

4. Определить, что физические или юридические лица вправе представлять свои предложения о порядке, сроках подготовки и содержании проекта планировки территории муниципального образования "Город Архангельск" в границах ул. Цигломенской и ул. Стивидорской площадью 0,8575 га за счет собственных средств, в департамент градостроительства Администрации муниципального образования "Город Архангельск" со дня опубликования настоящего распоряжения до момента назначения общественных обсуждений.

5. Срок действия распоряжения 6 месяцев с момента его опубликования в газете "Архангельск – город воинской славы" и на официальном информационном Интернет-портале муниципального образования "Город Архангельск".

6. Опубликовать распоряжение в газете "Архангельск – город воинской славы" и на официальном информационном Интернет-портале муниципального образования "Город Архангельск".

7. Контроль за исполнением распоряжения возложить на заместителя Главы муниципального образования "Город Архангельск" по инфраструктурному развитию.

Исполняющий обязанности Главы
муниципального образования
"Город Архангельск" **Д.В. Шапошников**

УТВЕРЖДЕНО
распоряжением Главы
муниципального образования
"Город Архангельск"
от 12 января 2021 г. № 23р

ЗАДАНИЕ
на разработку проекта планировки территории муниципального образования "Город Архангельск" в границахул. Цигломенской и ул. Стивидорской площадью 0,8575 га

1. Вид документа (документации)
Документация по планировке территории – проект планировки территории муниципального образования "Город Архангельск" в границах ул. Цигломенской и ул. Стивидорской площадью 0,8575 га.

2. Технический заказчик
Администрация муниципального образования "Город Архангельск".

3. Разработчик документации
Разработчик определяется техническим заказчиком.

4. Основание для разработки документации
Обращения в департамент градостроительства Администрации муниципального образования "Город Архангельск", департамента транспорта, строительства и городской инфраструктуры Администрации муниципального образования "Город Архангельск" (от 30.11.2020 г. вх. № 16216).

5. Объект градостроительного планирования или застройки территории, его основные характеристики
Объектом градостроительного планирования является часть территории градостроительного квартала в границах ул. Цигломенской и ул. Стивидорской.
Общая площадь объекта градостроительного планирования составляет 0,8575 га.
Размещение объекта в соответствии со схемой, указанной в приложении к техническому заданию.
Функциональное назначение территориальных зон, в границах которых разрабатывается проект планировки территории: зона смешанной и общественно-деловой застройки, кодовое обозначение – О1-1.
Категория земель территории, в границах которой разрабатывается проект планировки территории – земли населенных пунктов.
Рельеф – спокойный.

6. Основные требования к составу, содержанию и форме представляемых материалов по проекту планировки территории, последовательность и сроки выполнения работы
Проект планировки территории муниципального образования "Город Архангельск" в границах ул. Цигломенской и ул. Стивидорской площадью 0,8575 га (далее – проект планировки территории) подготовить в составе:
1) основной части, которая подлежит утверждению;
2) материалов по обоснованию.
Основная часть проекта планировки территории должна включать в себя:
1) чертеж или чертежи планировки территории, на которых отображаются:
а) красные линии;
б) границы существующих и планируемых элементов планировочной структуры;
в) границы зон планируемого размещения внутриквартальных проездов;
2) положение о характеристиках планируемого развития территории, в том числе о плотности и параметрах застройки территории (в пределах, установленных градостроительным регламентом), о характеристиках объектов капитального строительства жилого, производственного, общественно-делового и иного назначения и необходимых для функционирования таких объектов и обеспечения жизнедеятельности граждан объектов коммунальной, транспортной, социальной инфраструктур, в том числе объектов, включенных в программы комплексного развития систем коммунальной инфраструктуры, программы комплексного развития транспортной инфраструктуры, программы комплексного развития социальной инфраструктуры и необходимых для развития территории в границах элемента планировочной структуры. Для зон планируемого размещения объектов федерального значения, объектов регионального значения, объектов местного значения в такое положение включаются сведения о плотности и параметрах застройки территории, необходимые для размещения указанных объектов, а также в целях согласования проекта планировки территории в соответствии с частью 12.7 статьи 45 Градостроительного кодекса Российской Федерации информация о планируемых мероприятиях по обеспечению сохранения применительно к территориальным зонам, в которых планируется размещение указанных объектов, фактических показателей обеспеченности территории объектами коммунальной, транспортной, социальной инфраструктур и фактических показателей территориальной доступности таких объектов для населения;
3) положения об очередности планируемого развития территории, содержащие этапы проектирования, строительства, реконструкции объектов капитального строительства жилого, производственного, общественно-делового и иного назначения и этапы строительства, реконструкции необходимых для функционирования таких объектов и обеспечения жизнедеятельности граждан объектов коммунальной, транспортной, социальной инфраструктур, в том числе объектов, включенных в программы комплексного развития систем коммунальной инфраструктуры, программы комплексного развития транспортной инфраструктуры, программы комплексного развития социальной инфраструктуры.

Материалы по обоснованию проекта планировки территории должны содержать:

1) карту (фрагмент карты) планировочной структуры территорий поселения, городского округа, межселенной территории муниципального района с отображением границ элементов планировочной структуры;

2) результаты инженерных изысканий в объеме, предусмотренном разрабатываемой исполнителем работ программой инженерных изысканий, в случаях, если выполнение таких инженерных изысканий для подготовки документации по планировке территории требуется в соответствии с Градо-строительным кодексом Российской Федерации;

3) обоснование определения границ зон планируемого размещения внутриквартального проезда;

4) схему организации движения транспорта (включая транспорт общего пользования) и пешеходов, отражающую местоположение объектов транспортной инфраструктуры и учитывающую существующие и прогнозные потребности в транспортном обеспечении на территории, а также схему организации улично-дорожной сети;

5) схему границ территорий объектов культурного наследия;

6) схему границ зон с особыми условиями использования территории;

7) обоснование соответствия планируемых параметров, местоположения и назначения объектов регионального значения, объектов местного значения нормативам градостроительного проектирования и требованиям градостроительных регламентов, а также применительно к территории, в границах которой предусматривается осуществление деятельности по комплексному и устойчивому развитию территории, установленным правилами землепользования и застройки расчетным показателям минимально допустимого уровня обеспеченности территории объектами коммунальной, транспортной, социальной инфраструктур и расчетным показателям максимально допустимого уровня территориальной доступности таких объектов для населения;

8) схему, отображающую местоположение существующих объектов капитального строительства, в том числе линейных объектов, объектов, подлежащих сносу, объектов незавершенного строительства, а также проходы к водным объектам общего пользования и их береговым полосам;

9) варианты планировочных и (или) объемно-пространственных решений застройки территории в соответствии с проектом планировки территории (в отношении элементов планировочной структуры, расположенных в жилых или общественно-деловых зонах);

10) перечень мероприятий по защите территории от чрезвычайных ситуаций природного и техногенного характера, в том числе по обеспечению пожарной безопасности и по гражданской обороне;

11) перечень мероприятий по охране окружающей среды;

12) обоснование очередности планируемого развития территории;

13) схему вертикальной планировки территории, инженерной подготовки и инженерной защиты территории, подготовленную в случаях, установленных уполномоченным Правительством Российской Федерации федеральным органом исполнительной власти, и в соответствии с требованиями, установленными уполномоченным Правительством Российской Федерации федеральным органом исполнительной власти, на которой должны быть отображены:

а) границы города Архангельска;

б) границы зоны планируемого размещения внутриквартальных проездов, устанавливаемые в основной части проекта планировки территории;

в) границы зон планируемого размещения внутриквартальных проездов, подлежащих выносу из зоны планируемого размещения линейных объектов;

г) существующие и директивные (проектные) отметки поверхности по осям трасс автомобильных и железных дорог, проезжих частей в местах пересечения улиц и проездов и в местах перелома продольного профиля, существующие и директивные (проектные) отметки других элементов планировочной структуры территории для вертикальной увязки проектных решений, в том числе со смежными территориями;

д) проектные продольные уклоны, направление продольного уклона, расстояние между точками, ограничивающими участок с продольным уклоном;

е) горизонтали, отображающие проектный рельеф в виде параллельных линий;

ж) типовые поперечные профили автомобильных и железных дорог, элементы улично-дорожной сети;

14) иные материалы для обоснования положений по планировке территории.

По согласованию с заказчиком перечень графических материалов, их содержание могут быть дополнены, масштабы уточнены.

Проект планировки предоставляется разработчиком техническому заказчику на бумажном носителе и в электронном виде в следующем объеме:

1) на бумажном носителе в 2 (двух) экземплярах;

2) на электронном носителе (на компакт-диске) в 2 (двух) экземплярах.

Электронная версия проекта должна быть выполнена:

1) в графической части – с использованием программного расширения "AutoCad" (*.dwg / .dxf) в системе координат, используемой для ведения Единого государственного реестра недвижимости, а также один экземпляр в формате *.pdf;

2) в текстовой части – с использованием текстового редактора "Word" (*.doc / .docx).

Текстовая часть проекта планировки территории должна быть предоставлена в виде пояснительной записки (сброшюрованной книги) в традиционном представлении и на электронном носителе.

Диски должны быть защищены от записи, иметь этикетку с указанием изготовителя, даты изготовления, названия комплекта. В корневом каталоге должен находиться текстовый файл содержания.

1 экземпляр должен быть представлен в виде документации, оформленной в соответствии с Правилами предоставления документов, направляемых или предоставляемых в соответствии с частями 1, 3 – 13, 15, 15(1), 15.2 статьи 32 Федерального закона "О государственной регистрации недвижимости" в федеральный орган исполнительной власти (его территориальные органы), уполномоченный Правительством Российской Федерации на осуществление государственного кадастрового учета, государственной регистрации прав, ведение Единого государственного реестра недвижимости и предоставление сведений, содержащихся в Едином государственном реестре недвижимости, утвержденными постановлением Правительства Российской Федерации от 31.12.2015 № 1532, для возможности исполнения требований пункта 13 части 1 статьи 32 Федерального закона № 218-ФЗ.

Состав и содержание дисков должно соответствовать комплекту документации. Каждый физический раздел комплекта (том, книга, альбом чертежей и т.п.) должен быть представлен в отдельном каталоге диска файлом (группой файлов) электронного документа. Название каталога должно соответствовать названию раздела. Файлы должны открываться в режиме просмотра средствами операционной системы Windows XP / 7.

7. Основные требования к градостроительным решениям

Проектными решениями предусмотреть следующее.

Размещение многоквартирного жилого дома на территории в границах ул. Цигломенской и ул. Стивидорской.

Благоустройство жилого квартала должно выполняться в соответствии с требованиями, установленными Правилами благоустройства территории муниципального образования "Город Архангельск", утвержденными решением Архангельской городской Думы от 25.10.2017, СП 82.13330.2016 "Свод правил. Благоустройство территорий. Актуализированная редакция СНиП III-10-75", иными нормативными документами.

Ширину внутриквартальных проездов в жилой зоне предусмотреть не менее 3,5 м. Ширина дорожек и тротуаров, расположенных на придомовой территории не менее 2,25 м. При организации дорожек и тротуаров необходимо учитывать сложившуюся систему пешеходного движения.

Парковочные места должны быть организованы в соответствии с действующими сводами правил и местными нормативами градостроительного проектирования, утвержденными Решением Архангельской городской Думы от 20.09.2017 № 567.

Территория жилого комплекса должна быть оборудована специальными площадками для сбора твердых коммунальных отходов закрытого типа. На площадках предусмотреть размещение контейнеров для раздельного сбора отходов (бумага, картон, пластик, стекло), бункер для крупногабаритных отходов (КГО).

Благоустройство площадки и малых архитектурных формам в соответствии с действующими нормативными документами. Обеспечение условий жизнедеятельности маломобильных групп населения согласно требованиям СП 59.13330.2016 "Свод правил. Доступность зданий и сооружений для маломобильных групп населения. Актуализированная редакция СНиП 35-01-2001".

Размещение площадок общего пользования различного назначения с учетом демографического состава населения, типа застройки, природно-климатических и других местных условий необходимо предусмотреть согласно п. 7.5 СП 42.13330.2016. Свод правил. Градостроительство. Планировка и застройка городских и сельских поселений. Актуализированная редакция СНиП 2.07.01-89* (утв. Приказом Минстроя России от 30.12.2016 № 1034/пр). Состав площадок и размеры их территории должны определяться территориальными нормами или правилами застройки. При этом общая площадь территории, занимаемой площадками для игр детей, отдыха и занятий физкультурой взрослого населения, должна быть не менее 10% общей площади микрорайона (квартала) жилой зоны и быть доступной для маломобильных групп населения.

Размещение площадок необходимо предусматривать на расстоянии от окон жилых и общественных зданий не менее чем:

для игр детей дошкольного и младшего школьного возраста – 12 м;

для отдыха взрослого населения – 10 м;

для занятий физкультурой (в зависимости от шумовых характеристик) – 10-40 м;

для хозяйственных целей – 20 м;

для выгула собак – 40 м;

для стоянки автомобилей - по пп. 11.34 СП Градостроительство.

Решения проекта планировки проектируемой территории должны обеспечивать размещение земельных участков, инженерной инфраструктуры и элементов благоустройства с целью создания благоприятных и безопасных условий для жилищного строительства и проживания граждан на указанной территории, развития населенного пункта.

Проектные решения проекта определяются с учетом удобства транспортной доступности района. Основными требованиями в отношении организации транспорта при планировке района являются: установление удобной связи планировочного района с устройствами внешнего транспорта; организация в районе пешеходных зон; организация улиц и проездов на территории района, обеспечивающих удобство подъездов и безопасность движения.

Водоснабжение планируемой территории предусмотреть централизованное.

Отведение хозяйственно-бытовых стоков планируемой малоэтажной застройки предполагается локальное.

Теплоснабжение планируемой малоэтажной застройки предполагается локальное, от индивидуальных отопительных систем.

Электроснабжение планируемой территории предусмотреть централизованное.

Уличное освещение планируемой территории предусмотреть вдоль автомобильных дорог и тротуаров.

Проект планировки территории подготовить в соответствии с техническими регламентами, нормами отвода земельных участков для конкретных видов деятельности, установленными в соответствии с федеральными законами.

При разработке проекта планировки территории учесть основные положения Генерального плана муниципального образования "Город Архангельск", утвержденного постановлением Министерства строительства и архитектуры Архангельской области от 02.04.2020 № 37-п, Правил землепользования и застройки городского округа "Город Архангельск", утвержденных постановлением министерства строительства и архитектуры Архангельской области от 29.09.2020 № 68-п, проекта планировки Цигломенского района муниципального образования "Город Архангельск" утвержденный распоряжением мэра города Архангельска от 27.08.2018 г. № 2492р (с изменениями), положения об особо охраняемой природной территории в соответствии с программами комплексного развития систем коммунальной инфраструктуры, программами комплексного развития транспортной инфраструктуры, программами комплексного развития социальной инфраструктуры, нормативами градостроительного проектирования, комплексными схемами организации дорожного движения, требованиями по обеспечению эффективности организации дорожного движения, указанными в части 1 статьи 11 Федерального закона "Об организации дорожного движения в Российской Федерации и о внесении изменений в отдельные законодательные акты Российской Федерации", требованиями технических регламентов, сводов правил с учетом материалов и результатов инженерных изысканий, границ территорий объектов культурного наследия, включенных в единый государственный реестр объектов культурного наследия (памятников истории и культуры) народов Российской Федерации, границ территорий выявленных объектов культурного наследия, границ зон с особыми условиями использования территорий.

8. Состав, исполнители, сроки и порядок предоставления исходной информации для разработки проекта планировки

Содержание и объем необходимой исходной информации определяются разработчиком проекта планировки и техническим заказчиком совместно, ее сбор осуществляет разработчик проекта планировки.

9. Перечень органов государственной власти Российской Федерации, Архангельской области, иных субъектов Российской Федерации, органов местного самоуправления муниципального образования Архангельской области, согласовывающих проект планировки

Проект планировки территории после подготовки должен быть согласован разработчиком в следующем порядке с:

министерством строительства и архитектуры Архангельской области;

департаментом муниципального имущества Администрации муниципального образования "Город Архангельск";

департаментом городского хозяйства Администрации муниципального образования "Город Архангельск";

департаментом транспорта, строительства и городской инфраструктуры Администрации муниципального образования "Город Архангельск";

Инспекцией по охране объектов культурного наследия Архангельской области;

Главным управлением МЧС России по Архангельской области;

правообладателями земельных участков, попадающих в границы проектирования;

организациями, обслуживающими сети инженерных коммуникаций: ПАО "ТГК-2", ПАО "Ростелеком", ООО "РВК-Архангельск", ПАО "МРСК Северо-Запада", МУП "Архкомхоз", МУП "Горсвет", АО "Архоблгаз", ООО "АСЭП";

другими заинтересованными организациями в соответствии с требованиями законодательства Российской Федерации и нормативных правовых актов субъектов Российской Федерации и органов местного самоуправления.

По итогам полученных согласований представить проект планировки территории в департамент градостроительства Администрации муниципального образования "Город Архангельск".

10. Требования к разрабатываемому проекту планировки

Проект планировки территории выполнить в соответствии с:

требованиями законодательства, установленными государственными стандартами, техническими регламентами в сфере строительства и градостроительства, настоящим Заданием, в том числе:

Градостроительным кодексом Российской Федерации;

Земельным кодексом Российской Федерации,

Градостроительным кодексом Архангельской области;

РДС 30-201-98. Инструкция о порядке проектирования и установления красных линий в городах и других поселениях Российской Федерации;

СП 42.13330.2011. Свод правил. Градостроительство. Планировка и застройка городских и сельских поселений. Актуализированная редакция СНиП 2.07.01-89*.

СП 42.13330.2016. Свод правил. Градостроительство. Планировка и застройка городских и сельских поселений. Актуализированная редакция СНиП 2.07.01-89*;

Генеральным планом муниципального образования "Город Архангельск", утвержденным постановлением министерства строительства и архитектуры Архангельской области от 2 апреля 2020 г. № 37-п;

Правилами землепользования и застройки муниципального образования "Город Архангельск", утвержденными постановлением министерства строительства и архитектуры Архангельской области от 29 сентября 2020 г. № 68-п;

иными законами и нормативно правовыми актами Российской Федерации, Архангельской области, муниципального образования "Город Архангельск".

11. Состав и порядок проведения предпроектных научно-исследовательских работ и инженерных изысканий

Проект планировки территории надлежит выполнить на топографическом плане.

Необходимость разработки инженерных изысканий определяется заказчиком. При необходимости инженерные изыскания выполнить в соответствии с постановлением Правительства Российской Федерации от 31.03.2017 № 402 "Об утверждении Правил выполнения инженерных изысканий, необходимых для подготовки документации по планировке территории".

12. Порядок проведения согласования и экспертизы проекта планировки

Порядок согласования проекта планировки:

1) предварительное рассмотрение основных проектных решений подготовленного проекта планировки Администрацией муниципального образования "Город Архангельск";

2) согласование проекта планировки с заинтересованными организациями;

3) доработка проекта планировки, устранение замечаний (недостатков).

Общественные обсуждения или публичные слушания по рассмотрению проекта планировки проводятся в порядке, установленном в соответствии с Градостроительным кодексом Российской Федерации, Федеральным законом от 06.10.2003 № 131-ФЗ "Об общих принципах организации местного самоуправления в Российской Федерации", Уставом муниципального образования "Город Архангельск" и Положением об организации и проведении общественных обсуждений или публичных слушаний по вопросам градостроительной деятельности на территории муниципального образования "Город Архангельск", утвержденным решением Архангельской городской Думы от 20.06.2018 № 688.

13. Дополнительные требования для зон с особыми условиями использования территорий

Проект планировки территории подготовить в соответствии с требованиями законодательства, в том числе природоохранного, на всех чертежах проекта планировки должны быть обозначены зоны с особыми условиями использования территории.

14. Иные требования и условия

Разработанный с использованием компьютерных технологий проект планировки должен отвечать требованиям государственных стандартов и требованиям по формированию информационной системы обеспечения градостроительной деятельности.

Согласовано:
Заместитель министра – начальник
управления архитектуры и
градостроительства министерства строительства и архитектуры
Архангельской области

_____ С.Ю. Строганова

"___" 2020 г.

Приложение
к заданию на разработку проекта
планировки территории муниципального
образования "Город Архангельск" в границах
ул. Цигломенской и ул. Стивидорской
площадью 0,8575 га

СХЕМА
границ проектирования

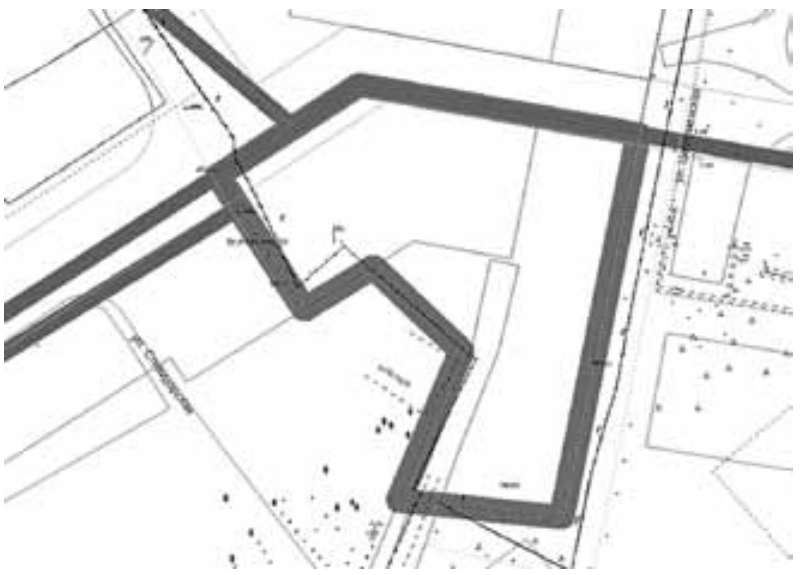

ГЛАВА МУНИЦИПАЛЬНОГО ОБРАЗОВАНИЯ
"ГОРОД АРХАНГЕЛЬСК"

РАСПОРЯЖЕНИЕ

от 12 января 2021 г. № 24р

О подготовке проекта планировки территории
муниципального образования "Город Архангельск"
в границах территории КИЗ Лето площадью 2,9665 га

В соответствии с Градостроительным кодексом Российской Федерации, с учетом обращения Администрации муниципального образования "Город Архангельск":

1. Принять решение о подготовке проекта планировки территории муниципального образования "Город Архангельск" в границах территории КИЗ Лето площадью 2,9665 га за счет собственных средств.

2. Подготовить проект планировки территории муниципального образования "Город Архангельск" в границах КИЗ Лето площадью 2,9665 га.

3. Утвердить прилагаемое задание на подготовку проекта планировки территории муниципального образования "Город Архангельск" в границах КИЗ Лето площадью 2,9665 га за счет собственных средств.

4. Определить, что физические или юридические лица вправе представлять свои предложения о порядке, сроках подготовки и содержании проекта планировки территории муниципального образования "Город Архангельск" в границах КИЗ Лето площадью 2,9665 га за счет собственных средств, в департамент градостроительства Администрации муниципального образования "Город Архангельск" со дня опубликования настоящего распоряжения до момента назначения общественных обсуждений.

5. Срок действия распоряжения 6 месяцев с момента его опубликования в газете "Архангельск – город воинской славы" и на официальном информационном Интернет-портале муниципального образования "Город Архангельск".

6. Опубликовать распоряжение в газете "Архангельск – город воинской славы" и на официальном информационном Интернет-портале муниципального образования "Город Архангельск".

7. Контроль за исполнением распоряжения возложить на заместителя Главы муниципального образования "Город Архангельск" по инфраструктурному развитию.

Исполняющий обязанности Главы
муниципального образования
"Город Архангельск" **Д.В. Шапошников**

УТВЕРЖДЕНО
распоряжением Главы
муниципального образования
"Город Архангельск"
от 12 января 2021 г. № 24р

ЗАДАНИЕ
на разработку проекта планировки территории муниципального образования "Город Архангельск" в границахтерритории КИЗ Лето площадью 2,9665 га

1. Вид документа (документации)
Проект планировки территории муниципального образования "Город Архангельск" в границах территории КИЗ Лето площадью 2,9665 га (далее – проект планировки территории).

2. Технический заказчик
Рассказов Роман Сергеевич

3. Разработчик документации
Разработчик определяется техническим заказчиком.

4. Основание для разработки документации
Заявление о принятии решения о подготовке документации по планировке территорий (проектов планировки и проектов межевания) на территории муниципального образования "Город Архангельск" (от 18.12.2020 вх. № 19-48/9590).

5. Объект градостроительного планирования или застройки территории, его основные характеристики
Объектом градостроительного планирования является часть территории градостроительного квартала в границах территории КИЗ Лето.
Общая площадь объекта градостроительного планирования составляет 2,9665 га.
Размещение объекта в соответствии со схемой, указанной в приложении к техническому заданию.
Функциональное назначение территориальных зон, в границах которых разрабатывается проект планировки территории: зона застройки индивидуальными жилыми домами – Ж1.
Категория земель территории, в границах которой разрабатывается проект планировки территории – земли населенных пунктов.
Рельеф – спокойный.

6. Основные требования к составу, содержанию и форме представляемых материалов по проекту планировки территории, последовательность и сроки выполнения работы
Проект планировки территории муниципального образования "Город Архангельск" в границах территории КИЗ Лето площадью 2,9665 га (далее – проект планировки территории) подготовить в составе:
1) основной части, которая подлежит утверждению;
2) материалов по обоснованию.
Основная часть проекта планировки территории должна включать в себя:
1) чертеж или чертежи планировки территории, на которых отображаются:
а) красные линии;
б) границы существующих и планируемых элементов планировочной структуры;
в) границы зон планируемого размещения объектов капитального строительства;
2) положение о характеристиках планируемого развития территории, в том числе о плотности и параметрах застройки территории (в пределах, установленных градостроительным регламентом), о характеристиках объектов капитального строительства жилого, производственного, общественно-делового и иного назначения и необходимых для функционирования таких объектов и обеспечения жизнедеятельности граждан объектов коммунальной, транспортной, социальной инфраструктур, в том числе объектов, включенных в программы комплексного развития систем коммунальной инфраструктуры, программы комплексного развития транспортной инфраструктуры, программы комплексного развития социальной инфраструктуры и необходимых для развития территории в границах элемента планировочной структуры. Для зон планируемого размещения объектов федерального значения, объектов регионального значения, объектов местного значения в такое положение включаются сведения о плотности и параметрах застройки территории, необходимые для размещения указанных объектов, а также в целях согласования проекта планировки территории в соответствии с частью 12.7 статьи 45 Градостроительного кодекса Российской Федерации информация о планируемых мероприятиях по обеспечению сохранения применительно к территориальным зонам, в которых планируется размещение указанных объектов, фактических показателей обеспеченности территории объектами коммунальной, транспортной, социальной инфраструктур и фактических показателей территориальной доступности таких объектов для населения;
3) положения об очередности планируемого развития территории, содержащие этапы проектирования, строительства, реконструкции объектов капитального строительства жилого, производственного, общественно-делового и иного назначения и этапы строительства, реконструкции необходимых для функционирования таких объектов и обеспечения жизнедеятельности граждан объектов коммунальной, транспортной, социальной инфраструктур, в том числе объектов, включенных в программы комплексного развития систем коммунальной инфраструктуры, программы комплексного развития транспортной инфраструктуры, программы комплексного развития социальной инфраструктуры.
Материалы по обоснованию проекта планировки территории должны содержать:
1) карту (фрагмент карты) планировочной структуры территорий поселения, городского округа, межселенной территории муниципального района с отображением границ элементов планировочной структуры;
2) результаты инженерных изысканий в объеме, предусмотренном разрабатываемой исполнителем работ программой инженерных изысканий, в случаях, если выполнение таких инженерных изысканий для подготовки документации по планировке территории требуется в соответствии с Градостроительным кодексом Российской Федерации;
3) обоснование определения границ зон планируемого размещения внутриквартального проезда;
4) схему организации движения транспорта (включая транспорт общего пользования) и пешеходов, отражающую местоположение объектов транспортной инфраструктуры и учитывающую существующие и прогнозные потребности в транспортном обеспечении на территории, а также схему организации улично-дорожной сети;
5) схему границ территорий объектов культурного наследия;
6) схему границ зон с особыми условиями использования территории;
7) обоснование соответствия планируемых параметров, местоположения и назначения объектов регионального значения, объектов местного значения нормативам градостроительного проектирования и требованиям градостроительных регламентов, а также применительно к территории, в границах которой предусматривается осуществление деятельности по комплексному и устойчивому развитию территории, установленным правилами землепользования и застройки расчетным показателям минимально допустимого уровня обеспеченности территории объектами коммунальной, транспортной, социальной инфраструктур и расчетным показателям максимально допустимого уровня территориальной доступности таких объектов для населения;
8) схему, отображающую местоположение существующих объектов капитального строительства, в том числе линейных объектов, объектов, подлежащих сносу, объектов незавершенного строительства, а также проходы к водным объектам общего пользования и их береговым полосам;
9) варианты планировочных и (или) объемно-пространственных решений застройки территории в соответствии с проектом планировки территории (в отношении элементов планировочной структуры, расположенных в жилых или общественно-деловых зонах);
10) перечень мероприятий по защите территории от чрезвычайных ситуаций природного и техногенного характера, в том числе по обеспечению пожарной безопасности и по гражданской обороне;
11) перечень мероприятий по охране окружающей среды;
12) обоснование очередности планируемого развития территории;
13) схему вертикальной планировки территории, инженерной подготовки и инженерной защиты территории, подготовленную в случаях, установленных уполномоченным Правительством Российской Федерации федеральным органом исполнительной власти, и в соответствии с требованиями, установленными уполномоченным Правительством Российской Федерации федеральным органом исполнительной власти, на которой должны быть отображены:
а) границы города Архангельска;
б) границы зоны планируемого размещения внутриквартальных проездов, устанавливаемые в основной части проекта планировки территории;
в) границы зон планируемого размещения внутриквартальных проездов, подлежащих выносу из зоны планируемого размещения линейных объектов;
г) существующие и директивные (проектные) отметки поверхности по осям трасс автомобильных и железных дорог, проезжих частей в местах пересечения улиц и проездов и в местах перелома продольного профиля, существующие и директивные (проектные) отметки других элементов планировочной структуры территории для вертикальной увязки проектных решений, в том числе со смежными территориями;
д) проектные продольные уклоны, направление продольного уклона, расстояние между точками, ограничивающими участок с продольным уклоном;
е) горизонтали, отображающие проектный рельеф в виде параллельных линий;
ж) типовые поперечные профили автомобильных и железных дорог, элементы улично-дорожной сети;
14) иные материалы для обоснования положений по планировке территории.
По согласованию с заказчиком перечень графических материалов, их содержание могут быть дополнены, масштабы уточнены.
Проект планировки предоставляется разработчиком техническому заказчику на бумажном носителе и в электронном виде в следующем объеме:
1) на бумажном носителе в 2 (двух) экземплярах;
2) на электронном носителе (на компакт-диске) в 2 (двух) экземплярах.
Электронная версия проекта должна быть выполнена:
1) в графической части – с использованием программного расширения "AutoCad" (*.dwg / .dxf) в системе координат, используемой для ведения Единого государственного реестра недвижимости, а также один экземпляр в формате *.pdf;
2) в текстовой части – с использованием текстового редактора "Word" (*.doc / .docx).
Текстовая часть проекта планировки территории должна быть предоставлена в виде пояснительной записки (сброшюрованной книги) в традиционном представлении и на электронном носителе.
Диски должны быть защищены от записи, иметь этикетку с указанием изготовителя, даты изготовления, названия комплекта. В корневом каталоге должен находиться текстовый файл содержания.
1 экземпляр должен быть представлен в виде документации, оформленной в соответствии с Правилами предоставления документов, направляемых или предоставляемых в соответствии с частями 1, 3 – 13, 15, 15(1), 15.2 статьи 32 Федерального закона "О государственной регистрации недвижимости" в федеральный орган исполнительной власти (его территориальные органы), уполномоченный Правительством Российской Федерации на осуществление государственного кадастрового учета, государственной регистрации прав, ведение Единого государственного реестра недвижимости и предоставление сведений, содержащихся в Едином государственном реестре недвижимости, утвержденными постановлением Правительства Российской Федерации от 31.12.2015 № 1532, для возможности исполнения требований пункта 13 части 1 статьи 32 Федерального закона № 218-ФЗ.
Состав и содержание дисков должно соответствовать комплекту документации. Каждый физический раздел комплекта (том, книга, альбом чертежей и т.п.) должен быть представлен в отдельном каталоге диска файлом (группой файлов) электронного документа. Название каталога должно соответствовать названию раздела. Файлы должны открываться в режиме просмотра средствами операционной системы Windows XP / 7.

7. Основные требования к градостроительным решениям
Проектными решениями предусмотреть следующее.
Размещение индивидуального жилого дома на территории участка с кадастровым номером 29:22:020801:17 в КИЗ Лето площадью 2,9665 га.
Проект планировки территории подготовить в соответствии с техническими регламентами, нормами отвода земельных участков для конкретных видов деятельности, установленными в соответствии с федеральными законами.
При разработке проекта планировки территории учесть основные положения Генерального плана муниципального образования "Город Архангельск", утвержденного постановлением Министерства строительства и архитектуры Архангельской области от 02.04.2020 № 37-п, Правил землепользования и застройки городского округа "Город Архангельск", утвержденных постановлением министерства строительства и архитектуры Архангельской области от 29.09.2020 № 68-п, проекта планировки Маймаксанского района муниципального образования "Город Архангельск" утвержденный распоряжением мэра города Архангельска от 27.02.2015 № 515р (с изменениями), положения об особо охраняемой природной территории в соответствии с программами комплексного развития систем коммунальной инфраструктуры, программами комплексного развития транспортной инфраструктуры, программами комплексного развития социальной инфраструктуры, нормативами градостроительного проектирования, комплексными схемами организации дорожного движения, требованиями по обеспечению эффективности организации дорожного движения, указанными в части 1 статьи 11 Федерального закона "Об организации дорожного движения в Российской Федерации и о внесении изменений в отдельные законодательные акты Российской Федерации", требованиями технических регламентов, сводов правил с учетом материалов и результатов инженерных изысканий, границ территорий объектов культурного наследия, включенных в единый государственный реестр объектов культурного наследия (памятников истории и культуры) народов Российской Федерации, границ территорий выявленных объектов культурного наследия, границ зон с особыми условиями использования территорий.

8. Состав, исполнители, сроки и порядок предоставления исходной информации для разработки проекта планировки
Содержание и объем необходимой исходной информации определяются разработчиком проекта планировки и техническим заказчиком совместно, ее сбор осуществляет разработчик проекта планировки.

9. Перечень органов государственной власти Российской Федерации, Архангельской области, иных субъектов Российской Федерации, органов местного самоуправления муниципального образования Архангельской области, согласовывающих проект планировки
Проект планировки территории после подготовки должен быть согласован разработчиком в следующем порядке с:
министерством строительства и архитектуры Архангельской области;
департаментом муниципального имущества Администрации муниципального образования "Город Архангельск";
департаментом городского хозяйства Администрации муниципального образования "Город Архангельск";
департаментом транспорта, строительства и городской инфраструктуры Администрации муниципального образования "Город Архангельск";
Инспекцией по охране объектов культурного наследия Архангельской области;
Главным управлением МЧС России по Архангельской области;
правообладателями земельных участков, попадающих в границы проектирования;
организациями, обслуживающими сети инженерных коммуникаций: ПАО "ТГК-2", ПАО "Ростелеком", ООО "РВК-Архангельск", ПАО "МРСК Северо-Запада", МУП "Архкомхоз", МУП "Горсвет", АО "Архоблгаз", ООО "АСЭП";
другими заинтересованными организациями в соответствии с требованиями законодательства Российской Федерации и нормативных правовых актов субъектов Российской Федерации и органов местного самоуправления.
По итогам полученных согласований представить проект планировки территории в департамент градостроительства Администрации муниципального образования "Город Архангельск".

10. Требования к разрабатываемому проекту планировки
Проект планировки территории выполнить в соответствии с:
требованиями законодательства, установленными государственными стандартами, техническими регламентами в сфере строительства и градостроительства, настоящим Заданием, в том числе:
Градостроительным кодексом Российской Федерации;
Земельным кодексом Российской Федерации,
Градостроительным кодексом Архангельской области;
РДС 30-201-98. Инструкция о порядке проектирования и установления красных линий в городах и других поселениях Российской Федерации;
СП 42.13330.2011. Свод правил. Градостроительство. Планировка и застройка городских и сельских поселений. Актуализированная редакция СНиП 2.07.01-89*.
СП 42.13330.2016. Свод правил. Градостроительство. Планировка и застройка городских и сельских поселений. Актуализированная редакция СНиП 2.07.01-89*;
Генеральным планом муниципального образования "Город Архангельск", утвержденным постановлением министерства строительства и архитектуры Архангельской области от 2 апреля 2020 г. № 37-п;
Правилами землепользования и застройки муниципального образования "Город Архангельск", утвержденными постановлением министерства строительства и архитектуры Архангельской области от 29.09.2020 № 68-п;
иными законами и нормативно правовыми актами Российской Федерации, Архангельской области, муниципального образования "Город Архангельск".

11. Состав и порядок проведения предпроектных научно-исследовательских работ и инженерных изысканий
Проект планировки территории надлежит выполнить на топографическом плане.
Необходимость разработки инженерных изысканий определяется заказчиком. При необходимости инженерные изыскания выполнить в соответствии с постановлением Правительства Российской Федерации от 31.03.2017 № 402 "Об утверждении Правил выполнения инженерных изысканий, необходимых для подготовки документации по планировке территории".

12. Порядок проведения согласования и экспертизы проекта планировки
Порядок согласования проекта планировки:
1) предварительное рассмотрение основных проектных решений подготовленного проекта планировки Администрацией муниципального образования "Город Архангельск";
2) согласование проекта планировки с заинтересованными организациями;
3) доработка проекта планировки, устранение замечаний (недостатков).
Общественные обсуждения или публичные слушания по рассмотрению проекта планировки проводятся в порядке, установленном в соответствии с Градостроительным кодексом Российской Федерации, Федеральным законом от 06.10.2003 № 131-ФЗ "Об общих принципах организации местного самоуправления в Российской Федерации", Уставом муниципального образования "Город Архангельск" и Положением об организации и проведении общественных обсуждений или публичных слушаний по вопросам градостроительной деятельности на территории муниципального образования "Город Архангельск", утвержденным решением Архангельской городской Думы от 20.06.2018 № 688.

13. Дополнительные требования для зон с особыми условиями использования территорий
Проект планировки территории подготовить в соответствии с требованиями законодательства, в том числе природоохранного, на всех чертежах проекта планировки должны быть обозначены зоны с особыми условиями использования территории.

14. Иные требования и условия
Разработанный с использованием компьютерных технологий проект планировки должен отвечать требованиям государственных стандартов и требованиям по формированию информационной системы обеспечения градостроительной деятельности.

Согласовано:
Заместитель министра – начальник
управления архитектуры и
градостроительства министерства строительства и архитектуры
Архангельской области

_____ С.Ю. Строганова

«___» 2020 г.

Приложение
к заданию на разработку проекта планировки
территории муниципального образования
"Город Архангельск" в границах
КИЗ Лето площадью 2,9665 га

СХЕМА
границ проектирования

ГЛАВА МУНИЦИПАЛЬНОГО ОБРАЗОВАНИЯ "ГОРОД АРХАНГЕЛЬСК"

РАСПОРЯЖЕНИЕ

от 12 января 2021 г. № 25р

Об утверждении проекта планировки территории "Объект капитального строительства "Водовод диаметром 1000 мм от водоочистных сооружений до Талажской автодороги в г. Архангельске"

В соответствии с Градостроительным кодексом Российской Федерации, Федеральным законом от 6 октября 2003 года № 131-ФЗ "Об общих принципах организации местного самоуправления в Российской Федерации", Уставом муниципального образования "Город Архангельск", учитывая результаты общественных обсуждений:

1. Утвердить прилагаемый проект планировки территории "Объект капитального строительства "Водовод диаметром 1000 мм от водоочистных сооружений до Талажской автодороги в г. Архангельске".
2. Опубликовать распоряжение в газете "Архангельск – город воинской славы" и на официальном информационном Интернет-портале муниципального образования "Город Архангельск".

Исполняющий обязанности Главы
муниципального образования
"Город Архангельск" **Д.В. Шапошников**

УТВЕРЖДЕНО
распоряжением Главы
муниципального образования
"Город Архангельск"
от 12 января 2021 г. № 25р

ПРОЕКТ
планировки территории района "Объект капитального строительства "Водовод диаметром 1000 мм от водоочистных сооружений до Талажской автодороги в г. Архангельске"

Проект планировки территории для размещения линейного объекта Водовод диаметром 1000 мм от водоочистных сооружений до Талажской автодороги в г. Архангельске" подготовлен в связи с проведением работ по реконструкции линейного объекта "Водовод диаметром 1000 мм от водоочистных сооружений до Талажской автодороги в г. Архангельске".

Проект планировки разработан ООО "НордГео" на основании следующих документов:

Градостроительный кодекс Российской Федерации от 29.12.2004 № 190-ФЗ;

Земельный кодекс Российской Федерации от 25.10.2001 №136-ФЗ;

СП 42.13330 "Градостроительство. Планировка и застройка городских и сельских поселений. Актуализированная редакция СНиП 2.07.01-89*";

СНиП 11-04-2003 "Инструкция о порядке разработки, согласования, экспертизы и утверждения градостроительной документации".

Генеральный план муниципального образования "Город Архангельск", утвержденный постановлением Минстроя Архангельской области от 02.04.2020 № 37-п.;

Распоряжения Главы муниципального образования "Город Архангельск" от 15.07.2020 г. № 2327р "О подготовке документации по планировке территории для размещения линейного объекта "Объект капитального строительства: Водовод диаметром 1000 мм от водоочистных сооружений до Талажской автодороги в г. Архангельске";

Правила землепользования и застройки городского округа "Город Архангельск", утвержденные постановлением министерства строительства и архитектуры Архангельской области от 29.09.2020 № 68-п (с изменениями);

Постановление Правительства Российской Федерации от 24 февраля 2009 года N 160 "О порядке установления охранных зон объектов электросетевого хозяйства и особых условий использования земельных участков, расположенных в границах таких зон";

Постановление Правительства РФ от 12.05.17 № 564 "Об утверждении Положения о составе и содержании проектов планировки территории, предусматривающих размещение одного или нескольких линейных объектов";

СН 456-73 Нормы отвода земель для магистральных водоводов и канализационных коллекторов;

материалы единого государственного реестра недвижимости;

материалы натурного геодезического обследования территории;

Технические регламенты, строительные нормы и правила, своды правил, санитарные нормы и правила, санитарно-эпидемиологические правила и нормативы, иные нормативные правовые акты и нормативно-технические документы;

Иные нормативные правовые акты, применение которых обусловлено наличием в границах территории объектов, являющихся предметом регулирования указанных актов.

Система координат – МСК-29.

Проект планировки территории разработан в целях: обеспечения процесса архитектурно-строительного проектирования, строительства и ввода в эксплуатацию планируемого к размещению линейного объекта.

Основная часть проекта планировки территории
Положение о размещении линейного объектаОсновные характеристики
планируемого для размещения линейного объекта

Зона планируемого размещения линейного объекта "Водовод диаметром 1000 мм от водоочистных сооружений до Талажской автодороги в г. Архангельске" располагается на территории муниципального образования "Город Архангельск" Архангельской области. Трасса реконструируемого водопровода проходит по землям, находящимся в территориальной принадлежности Ломоносовского округа г. Архангельска. Трасса характеризуется наличием большого количества подземных и наземных коммуникаций, сооружений производственного назначения, пересечений проезжих дорог городского значения.

Перечень координат характерных точек границ зон планируемого размещения объекта представлен в таблице 1.

Расположение зон планируемого размещения объекта отображено на чертеже зон планируемого размещения объекта.

Настоящим проектом предусматривается строительство водовода диаметром 800 мм на участке от центральных водоочистных сооружений (ЦВОС) до пр. Обводный канал, а также устройство камер переключений с существующими водоводами Д=500мм на ул. Смольный Буян, Д=1000 мм на пр. Ломоносова, Д=500мм и Д=600мм на пр. Обводный канал.

В соответствии с техническим заданием МУП "Водоканал" проектом предусматривается водовод диаметром 800мм из чугунных труб. Также приняты трубы и фасонные части из высокопрочного чугуна с шаровидным графитом раструбные с внутренним цементно-песчаным покрытием.

Реконструкция водопровода на данном участке необходима ввиду наличия сложной обстановки с хозяйственно-питьевым водоснабжением в городе, высокой аварийностью существующих сетей, в том числе и главного водовода диаметром 1000 мм, обеспечения надежности водоснабжения потребителей г. Архангельска.

На территории ЦВОС на выходе из насосной станции II подъема предусматривается головной узел подключения с устройством двух камер переключений, а также камера узла учета расхода. По трассе водовода предусматриваются камеры для спуска и опорожнения трубопровода, впуска и выпуска воздуха в повышенных точках профиля. В местах присоединения к существующим сетям предусмотрены камеры переключения с отключающей арматурой.

Глубина заложения водовода принята из условий:

расчетной глубины промерзания грунта;

существующих коммуникаций;

необходимой высоты рабочей части камер.

Трубы укладываются на бетонное основание из бетона класса В 7,5 согласно дет.37 серии 3.008.9-6/68. При отсутствии торфа в основании под трубопровод укладку труб выполнить на грунтовое спрофилированное основание с песчаной подготовкой согласно дет.35 серии 3.008.9-6/86. В местах поворотов трубопровода выполняются упоры из бетона класса В 15. Марки упоров приняты по серии 3.001.1-3.

Таблица 1 – Перечень координат характерных точек границ зон планируемого размещения объекта

Номер точки	Координаты, м(система координат МСК-29)	
	X	Y
1	650147,03	2521703,06
2	650151,70	2521704,08
3	650154,86	2521689,62
4	650150,40	2521688,65
5	650150,83	2521687,08
6	650234,39	2521705,39
7	650255,99	2521709,94
8	650274,47	2521649,90
9	650290,01	2521655,38
10	650300,91	2521658,59
11	650299,05	2521663,44
12	650312,88	2521668,68
13	650314,96	2521663,20
14	650404,38	2521697,83
15	650612,67	2521776,12
16	650610,84	2521781,15
17	650623,52	2521786,12
18	650625,36	2521780,98
19	650647,83	2521789,72
20	650699,55	2521807,53
21	650800,52	2521845,56
22	650885,39	2521874,77
23	650986,20	2521887,54
24	650997,30	2521891,85
25	650995,58	2521896,42
26	651009,40	2521901,64
27	651014,23	2521888,86
28	651000,41	2521883,63
29	650998,36	2521889,04
30	650986,94	2521884,62
31	650886,08	2521871,83
32	650801,54	2521842,74
33	650700,57	2521804,71
34	650648,87	2521786,90
35	650626,38	2521778,16
36	650627,98	2521773,70
37	650615,22	2521769,07
38	650613,69	2521773,29
39	650405,45	2521695,03
40	650316,02	2521660,40
41	650318,06	2521655,04
42	650304,35	2521649,64
43	650301,99	2521655,78
44	650290,94	2521652,53
45	650272,52	2521646,03
46	650253,93	2521706,44
47	650235,02	2521702,46
48	650151,17	2521684,08
49	650148,60	2521683,85
50	650147,46	2521688,00
51	650141,42	2521686,68
52	650138,25	2521701,14
53	650144,10	2521702,42
54	650124,14	2521789,53
55	650100,88	2521814,57
56	650099,88	2521815,64
57	650097,68	2521815,72
58	650026,78	2521818,17
59	650021,72	2521818,26
60	650018,04	2521818,32
61	650017,28	2521819,84
62	650017,96	2521845,36
63	650012,25	2521845,46
64	650012,49	2521860,39
65	650018,61	2521860,15
66	650020,51	2521893,01
67	650019,98	2521904,83
68	650019,34	2521905,98
69	649902,45	2522109,13
70	649909,49	2522277,00
71	649904,30	2522326,54
72	649892,28	2522415,66
73	649886,64	2522451,88
74	649878,87	2522505,32
75	649869,57	2522565,50
76	649906,36	2522571,60
77	649905,62	2522576,79
78	649919,01	2522578,70
79	649919,72	2522573,71
80	649955,87	2522579,28
81	649971,50	2522568,39
82	649976,39	2522564,40
83	649980,40	2522565,42
84	649978,88	2522574,45
85	649995,50	2522577,24
86	649998,26	2522560,82
87	649981,64	2522558,03
88	649980,90	2522562,45
89	649975,66	2522561,12
90	649969,69	2522565,99
91	649955,14	2522576,13
92	649920,14	2522570,74
93	649920,85	2522565,77
94	649907,46	2522563,87
95	649906,79	2522568,63
96	649872,99	2522563,03
97	649881,83	2522505,77
98	649889,61	2522452,33
99	649895,25	2522416,09
100	649907,28	2522326,90
101	649912,49	2522277,09
102	649905,48	2522109,87
103	650021,95	2521907,46
104	650022,95	2521905,66
105	650023,51	2521892,99
106	650021,60	2521860,03
107	650026,30	2521859,84
108	650025,81	2521845,23
109	650020,96	2521845,31
110	650020,32	2521821,28
111	650021,77	2521821,26
112	650026,86	2521821,17
113	650097,79	2521818,72
114	650101,23	2521818,60
115	650103,08	2521816,61
116	650126,88	2521790,98

Красные линии в рамках данного проекта планировки не разрабатываются.

Сведения о земельных участках, необходимых
для размещения линейного объекта

В ходе подготовки проекта планировки территории были сформированы два земельных участка в виде публичных сервитутов – для проведения строительных работ по расширению и реконструкции объекта (временное использование) и для размещения и эксплуатации объекта (постоянное использование). Согласно пункту 1 статьи 39.37 Земельного кодекса Российской Федерации публичный сервитут устанавливается для использования земельных участков в целях размещения объектов электросетевого хозяйства, тепловых сетей, водопроводных сетей, сетей водоотведения.

В соответствии с пунктом 5 статьи 23 Земельного кодекса Российской публичный сервитут может быть установлен в отношении одного или нескольких земельных участков и (или) земель.

Согласно сведениям единого государственного реестра недвижимости (ЕГРН), образуемые публичные сервитуты частично находятся в границах земельных участков с кадастровыми номерами 29:22:000000:7508, 29:22:000000:7924, 29:22:050505:17, 29:22:050506:7, 29:22:000000:7504, 29:22:050407:22 (29:22:000000:14), 29:22:050506:24 (29:22:000000:14), 29:22:000000:8600, 29:22:000000:7979, 29:22:050407:21 (29:22:000000:14), 29:22:050407:2, 29:22:050407:57, 29:22:050407:7, 29:22:050407:46, 29:22:050407:61, 29:22:050407:552, 29:22:050407:615, 29:22:050407:614, 29:22:050407:25.

При определении полосы отвода учтены следующие условия и факторы:

конфигурация (поперечное очертание) земляного полотна;

размеры искусственных сооружений;

рельеф местности;

Отвод полосы отвода по ширине производится на величину в зависимости от:

диаметра трубы (мм);

глубины заложения до низа трубы в м;

категории земель, по которым проходят водоводы.

Ширина земельного участка, отведенного под прокладку проектируемых сетей, составляет 10 метров от крайней оси трубопровода.

Временная полоса отвода установлена проектом для создания требуемых условий строительства, монтажа с учетом обеспечения доступности строительной техники, строительства строительных городков, разгрузки, складирования материалов.

Постоянная полоса отвода определена в соответствии с СН 456-73, согласно которому земельные участки для размещения колодцев и камер переключения необходимы для бессрочного (постоянного пользования), их размеры должны быть не более 3х3 м и 10х10 м соответственно.

Отчуждение земель во временное (краткосрочное) пользование выполняется только на период производства строительных работ по расширению и реконструкции объекта. Все строительные работы должны производиться исключительно в пределах полосы отвода.

Размер земельного участка, отводимого во временное пользование для проведение строительных работ по расширению и реконструкции объекта, составляет 41945 кв.м. Размер земельного участка, отводимого в постоянное пользование для размещения линейного объекта, составляет 7414 кв. м.

Мероприятия по защите сохраняемых объектов капитального строительства

Трасса водовода от ЦВОС до пр. Ленинградский проходит вдоль реки Северной Двины в пределах водоохранной зоны, далее по застроенной территории вдоль ул. Смольный Буян до пр. Обводный канал по землям, находящимся в территориальной принадлежности Ломоносовского округа г. Архангельска.

При прокладке водовода в пределах водоохранной зоны проектом предусматривается рекультивация нарушенных земель. Почвенно-растительный слой срезается бульдозером и укладывается в бурты вдоль трассы. После засыпки траншей почвенно-растительный слой возвращается на нарушенную землю, подвергается декоративному и санитарному специальному уходу.

При разработке дорог и тротуаров предусматривается сбор и утилизация строительного мусора, также остатки труб железобетонных изделий вывозятся на переработку или специальные места захоронения, согласованные органами Госсанэпиднадзора.

По окончанию строительства должно быть восстановлено благоустройство территории.

Негативного воздействия в связи с размещением линейного объекта не ожидается, в связи с чем осуществления мероприятий по защите сохраняемых объектов нового строительства (здание, строение, сооружение, объекты, строительство которых не завершено) не требуется.

В пределах санитарно-защитной полосы водовода (50 метров) должны предусматриваться санитарные мероприятия в соответствии со СНиП 2.04.02-84* п.10.38.

Мероприятия по сохранению объектов культурного наследия
от возможного негативного воздействия в связи с размещением линейных объектов

В зоне планируемого размещения объекта отсутствуют объекты культурного наследия.

Мероприятия по охране окружающей среды

Производство всех видов работ осуществлять с учетом требований разрешительной природоохранной, проектной и рабочей документации, а также требований действующего природоохранного законодательства, в том числе:

Федеральный закон РФ от 10.01.2002 №7-ФЗ "Об охране окружающей среды";

Федеральный закон РФ от 04.05.1999 №96-ФЗ "Об охране атмосферного воздуха";

Водный кодекс РФ от 03.06.2006 № 74-ФЗ;

Земельный Кодекс РФ от 25.10.2001 № 136-ФЗ;

Федеральный закон РФ от 24.06.1998 № 89-ФЗ "Об отходах производства и потребления";

Постановление Правительства РФ от 23.02.1994 № 140 "О рекультивации земель, снятии, хранении и рациональном использовании плодородного слоя".

Охрана земель от неблагоприятного воздействия

В целях минимизации ущерба, наносимого земельным ресурсам в процессе строительства, предусмотрены следующие мероприятия:

неукоснительное соблюдение границ отведенных под строительство земельных участков и исключение сверхнормативного изъятия земель;

недопущение захламления строительной зоны мусором, отходами изоляционных покрытий и других материалов, а также, загрязнение ее горюче-смазочными материалами;

использование парка строительных машин и механизмов, имеющих минимально возможное удельное давление ходовой части на подстилающие грунты, в целях снижения техногенного воздействия;

строгое соблюдение всех принятых проектных решений;

рациональное использование материальных ресурсов, снижение объема отходов производства с их последующей утилизацией или обезвреживанием.

Охрана атмосферного воздуха

В целях уменьшения загрязнения воздушного бассейна веществами, выбрасываемыми двигателями внутреннего сгорания строительной и транспортной техники при выполнении работ предусмотрены следующие мероприятия:

комплектация парка техники строительными машинами с силовыми

установками, обеспечивающими минимальные удельные выбросы вредных веществ в атмосферу (оксид углерода, углеводороды, оксиды азота и т.д.);

наблюдение за исправностью топливных систем двигателей внутреннего сгорания и диагностирования их на допустимую степень выброса вредных веществ в атмосферу;

запрет на оставление техники, не задействованной в технологии строительства, с работающими двигателями в ночное время;

движение транспорта осуществляется по установленной схеме, неконтролируемые поездки не допускаются.

Охрана поверхностных и подземных вод от истощений и загрязнения

В целях уменьшения негативного воздействия работ по строительству объекта на состояние поверхностных, вод предусмотрены следующие организационно-технические мероприятия:

соблюдение технологии строительства;

в случае необходимости, для предотвращения подтоплений при производстве общестроительных работ предусматривается организация водоотлива;

стройтехника базируется на специально отведенной площадке;

не допускается слив ГСМ на строительных площадках – на открытом грунте.

Все работы проводятся с соблюдением мер противопожарной безопасности, чистоты и порядка в местах присутствия стройтехники.

Строительные площадки оснащены контейнерами для сбора бытового и строительного мусора.

Мероприятия по охране окружающей среды при обращении с отходами

производства и потребления

Сбор строительных отходов осуществляется раздельно по видам отходов, имеющим единое направление использования и размещения, классам опасности и другим признакам, с тем, чтобы обеспечить их переработку, использование в качестве вторичного сырья, обезвреживание, захоронение.

Для сбора бытового и строительного мусора на строительной площадке

устанавливаются специальные контейнеры. Не допускается поступление в контейнеры отходов, не разрешенных к приему на полигонах ТБО. Запрещается использование ТБО для подсыпки дорог, стройплощадок и т.п., сжигание ТБО на стройплощадке.

Все контейнеры располагаются на специальных площадках с удобным подъездом спецтранспорта.

Транспортировка отходов должна производиться с соблюдением правил экологической безопасности, обеспечивающих охрану окружающей среды при выполнении погрузочно-разгрузочных операций и перевозке. При транспортировании исключается смешивание разных видов отходов.

Периодичность вывоза отходов в места, специально предназначенные для постоянного размещения (захоронения) или утилизации отходов производства и потребления, в данном случае определяется исходя из следующих факторов:

периодичность накопления отходов;

наличия и вместимости емкости (контейнера) или площадки для временного хранения отходов;

вида и класса опасности образующихся отходов и их совместимость при хранении и транспортировке.

Отходы вывозятся по мере необходимости, по фактическому образованию.

Наряду с природоохранными мероприятиями на строительных площадках проводятся организационные мероприятия, направленные на снижение влияния образующихся отходов, на состояние окружающей среды, а также на охрану жизни и здоровья людей. К таким мероприятиям можно отнести:

заключение договоров со специализированными предприятиями на вывоз и утилизацию отходов;

назначение лиц, ответственных за обращение с отходами;

регулярное контролирование условий временного хранения отходов;

проведение бесед с персоналом о правилах обращения с отходами;

организация селективного сбора отходов.

Мероприятия по шумоглушению на период строительства.

При проведении подготовительных и строительно-монтажных работ проектом предусматриваются следующие мероприятия по шумоглушению:

строительные работы с применением шумного оборудования проводить в дневное время суток минимальным количеством машин и механизмов: работа строительных механизмов разрешена с 9.00-18.00, исключается ночная смена, а также работа в выходные дни;

организация работы шумного оборудования с исключением одновременной работы механизмов: на территории возможно применение одновременно двух единиц оборудования с характеристиками более 80 дБА;

организованы схемы движения строительной техники, проезды крупногабаритных машин по территории площадки проведения работ на максимально удаленном расстоянии от нормируемых объектов;

запрещается применение громкоговорящей связи;

компрессор при проведении работ должен быть снабжен шумозащитным кожухом;

ДЭС в кожушном исполнении;

время работы оборудования с характеристиками более 85 дБА (вибротрамбовки и т.п.) следует ограничить до 15 мин за одну рабочую операцию с технологическим перерывом 10-15 мин;

использовать строительные машины и механизмы только в исправном акустическом состоянии (глушители выхлопа, двигатели, работа на форсированных режимах не допускается и т.д.);

по возможности, использовать технику с более низкими уровнями шума, с электрическими или гидравлическими приводами;

не проводить работу одновременно несколькими наиболее шумными машинами и механизмами в одной зоне стройплощадки.

Мероприятия по защите территории от чрезвычайных ситуацийприродного
и техногенного характера, в том числе по обеспечению пожарной безопасности и гражданской обороне

В целях обеспечения техники безопасности при реконструкции водопровода в проектной документации предусмотрены следующие мероприятия:

в соответствии с действующими нормами и правилами соблюдены допустимые расстояния от сооружений, представляющих опасность при строительстве;

предусмотрено использование материалов, имеющих сертификат безопасности.

До начала производства земляных работ необходимо вызвать представителей местных организаций для уточнения местонахождения их подземных коммуникаций по трассе.

Точное расположение коммуникаций в местах сближений и пересечений должно быть установлено строительной организацией в присутствии представителей эксплуатации трассовыми приборами. Производство работ без письменного разрешения в охранных зонах действующих сетей запрещается. В случае обнаружения коммуникаций, не указанных в проектной документации, или обозначающих их знаков, земляные работы должны быть приостановлены, а на место работ необходимо вызвать представителей Заказчика и организаций, эксплуатирующих обнаруженные сети, и принять меры по предохранению обнаруженных сетей от повреждений.

При пересечении действующих коммуникаций, не защищенных от механических повреждений, грунт должен разрабатываться с применением ручных безударных инструментов.

При выполнении монтажных работ в колодцах, необходимо проверять наличие опасных газов, вентилировать колодцы, принимать меры предосторожности при наличии в колодцах кабелей с напряжением дистанционного питания и кабелей проводного вещания.

В качестве обязательного организационного мероприятия при проведении строительно-монтажных работ предусмотрена разработка подрядной строительно-монтажной организацией в составе проекта производства работ (ППР) специального раздела по охране труда и технике безопасности, учитывающего конкретные условия выполнения работ по строительству линейного объекта.

Особое внимание следует обращать на безопасное ведение работ вблизи действующих электро- и телефонных кабелей, газопроводов, водопроводов и других подземных сооружений.

Перед началом земляных работ необходимо выявить и обозначить на местности существующие подземные коммуникации. Отрывка и засыпка действующих сооружений производится в присутствии представителей – владельцев этих сооружений, требования которых обязательны.

Во время производства работ следует обеспечить возможность проезда пожарных автомобилей ко всем зданиям и сооружениям.

На проездах, улицах, в зонах производства работ должны быть поставлены предупредительные знаки и надписи, выполнены ограждения в соответствии с ГОСТ 23407-78, хорошо видимые в любое время суток; указаны направления объездов и обходов. Мероприятия по технике безопасности и охране труда на рабочих местах и на площадке в целом детально разработать в ППР, организацией, ведущей СМР.

На территории строительства должны быть установлены указатели проездов и проходов, предупредительные плакаты и сигналы, видимые как в дневное, так и в ночное время.

Во время производства строительных работ на захватке исключается присутствие посторонних лиц.

Строительная площадка оборудуется необходимыми знаками безопасности и наглядной агитацией.

Проектируемый водопровод не требует мероприятий по противопожарной безопасности. При хранении труб, фасонных частей, строительных материалов на объекте строительства и на месте монтажа следует соблюдать правила противопожарной безопасности по ГОСТ 12.1.004. Запрещается разводить огонь и проводить огневые работы в непосредственной близости от бытовок, строений, хранить рядом горючие и легковоспламеняющиеся жидкости. Не допускается разогрев битумных мастик открытым огнем путем сжигания мусора. В целях обеспечения противопожарной безопасности на строительной площадке необходимо предусмотреть устройство пожарных щитов со средствами пожаротушения. Для пожаротушения в период строительства используются пожарные гидранты на существующих водопроводных сетях.

Материалы по обоснованию проекта планировки территории
Материалы по обоснованию проекта планировки территории. Графическая часть

Опись чертежей:

Схема расположения элементов планировочной структуры (территорий, занятых линейными объектами и (или) предназначенных для размещения линейных объектов);

Схема использования территории в период подготовки проекта планировки территории;

Схема границ зон с особыми условиями использования территорий.

Текстовая часть проекта планировки территории
Пояснительная записка
Описание природно-климатических условий территории

В физико-географическом отношении площадь города Архангельска расположена на севере Восточно-Европейской равнины, в пределах Двинской губы Белого моря и приурочена к дельте р. Северная Двина. Площадь города находится в Усть-Двинском районе северной тайги Северо-западной провинции зоны тундры и лесотундры.

Климат территории проектирования формируется в условиях малого количества радиации, под воздействием моря и интенсивного западного переноса воздушных масс. По классификации Алисова Б.П. климат района работ относится к Атлантико-Арктической области умеренного пояса.

Строительно-климатическая зона согласно СП 131.13330.2018 приложение А–II А.

Код снегового района согласно СП 20.13330.2016, Карта 1 – IV.

Код ветрового района согласно СП 20.13330.2016, Карта 2 – II.

Сейсмичность района работ согласно СП 14.13330.2014, прил. А и комплекту карт ОСР-2015-А – 6 баллов.

Подробные климатические характеристики, согласно СП 131.13330.2018 "Строительная климатология" по ближайшей метеостанции "Архангельск", представлены в таблицах ниже.

Таблица 2 – Климатические параметры холодного периода года

Температура воздуха наиболее холодных суток, °С, обеспеченностью		Температура воздуха наиболее холодной пятидневки, °С, обеспеченностью		Температура воздуха, °С, обеспеченностью 0,94	Абсолютная минимальная температура воздуха, °С	Средняя суточная амплитуда температуры воздуха наиболее холодного месяца, °С	Средняя месячная относительная влажность воздуха наиболее холодного месяца, %	Средняя месячная относительная влажность воздуха в 15 ч наиболее холодного месяца, %	Количество осадков за ноябрь - март, мм	Преобладающее направление ветра за декабрь - февраль	Максимальная из средних скоростей ветра по румбам за январь, м/с	Средняя скорость ветра, м/с, за период со средней суточной температурой воздуха ≤ 8 °С
0,98	0,92	0,98	0,92									
-38	-37	-35	-33	-16	-45	7,6	85	84	174	ЮВ	3,4	2,9

Таблица 3 – Климатические параметры теплого периода года

Барометрическое давление, гПа	Температура воздуха, °С, обеспеченностью 0,95	Температура воздуха, °С, обеспеченностью 0,98	Средняя максимальная температура воздуха наиболее теплого месяца, °С	Абсолютная максимальная температура воздуха, °С	Средняя суточная амплитуда температуры воздуха наиболее теплого месяца, °С	Средняя месячная относительная влажность воздуха наиболее теплого месяца, %	Средняя месячная относительная влажность воздуха в 15 ч наиболее теплого месяца, %	Количество осадков за апрель - октябрь, мм	Суточный максимум осадков, мм	Преобладающее направление ветра за июнь - август	Минимальная из средних скоростей ветра по румбам за июль, м/с
1011	20	24	21,1	34	10,7	73	62	382	61	С	2,3

Таблица 4 – Средняя месячная и годовая температуры воздуха

I	II	III	IV	V	VI	VII	VIII	IX	X	XI	XII	Год
-13,6	-12,1	-5,7	0,1	6,6	12,7	16,0	13,2	8,0	1,8	-4,8	-9,9	1,0

Климат района работ умеренно-континентальный и, согласно СП 131.13330.2012 характеризуется следующими основными показателями:

средняя годовая температура воздуха - плюс 1,0°С;

абсолютный минимум - минус 45°С;

абсолютный максимум - плюс 34°С;

количество осадков за год - 556мм.

Преобладающее направление ветра:

зимой (январь) – юго-восточное;

летом (июль) – северное.

Среднегодовая скорость ветра 2,3-3,4м/с. Наибольшая среднемесячная скорость ветра отмечается в январе.

Нормативная глубина сезонного промерзания по СП 131.13330.2012 и"Пособию по проектированию оснований зданий и сооружений (к СП 22.13330.2011)" составляет для:

-суглинков и глин – 156см;

-супесей и песков мелких и пылеватых – 190см;

-песков средней крупности, крупных и гравелистых – 204см;

-крупнообломочных грунтов – 231см.

Продолжительность безморозного периода 189 суток.Расчетные температуры наружного воздуха:

наиболее холодных суток обеспеченностью 98% (один раз в 50 лет) - минус 38°С, обеспеченностью 92% (один раз в 12,5лет) - минус 37°С;

наиболее холодной пятидневки обеспеченностью 98% - минус 35°С,обеспеченностью 92% - минус 33°С;

средняя суточная амплитуда температуры воздуха наиболее холодного месяца - 7,6°С;

продолжительность периода со среднесуточной температурой воздуха ниже 0°С - 176 дней; средняя температура периода – минус 8,2°С;

продолжительность периода со среднесуточной температурой воздуха ниже 8°С – 250 дней, средняя температура периода – минус 4,5°С;

продолжительность периода со среднесуточной температурой воздуха ниже 10°С – 271 день, средняя температура периода – минус 3,5°С.Сейсмичность района работ - 6 баллов (СП 14.13330.2014 и комплект картОСР-2015).

В геологическом отношении трасса водовода представлена современным и верхне - четвертичными отложениями: насыпными грунтами, торфами, аллювиальными илами и песками, аллювиально-морскими суглинками и песками, озерно-ледниковыми и ледниковыми суглинками.

Обоснование определения границ зон планируемого размещения линейного объекта

Настоящим проектом планировки предусмотрены мероприятия по образованию земельного участка для размещения и эксплуатации объекта в виде публичного сервитута, площадь которого составляет 7414 кв. м.

Формирование публичного сервитута предусмотрено пунктом 1 статьи 39.37 Земельного кодекса Российской Федерации.

Данным проектом предусмотрен публичный сервитут для размещения и эксплуатации объекта, равный 1,5 м в обе стороны от наружной стенки водопровода, в местах камер переключения – 5 м в обе стороны от наружной стенки камеры. Согласно СН 456-73 "Нормы отвода земель для магистральных водоводов и канализационных коллекторов", размеры земельных участков для размещения колодцев и камер переключения магистральных подземных водоводов и канализационных коллекторов должны быть не более 3х3 м для колодца, для камеры переключения - 10х10 м.

Трасса проходит по землям населенных пунктов, в кадастровых кварталах 29:22:000000, 29:22:050110, 29:22:050505, 29:22:050506, 29:22:050407, 29:22:050516, 29:22:050404 на землях общего пользования, а также по земельным участкам, поставленным на государственный кадастровый учет.

Охранные зоны

Согласно Правил землепользования и застройки городского округа "Город Архангельск", утвержденные постановлением министерства строительства и архитектуры Архангельской области от 29.09.2020 № 68-п (с изменениями) территория для прокладки проектируемого водопровода находится в границах следующих зон:

водоохранной зоны реки Северная Двина;

рыбоохранной зоны реки Северная Двина;

прибрежной защитной полосы водного объекта;

береговой полосы;

санитарно-защитной зоны предприятий, сооружений и иных объектов;

1 и 2 пояса санитарной охраны источника питьевого и хозяйственно-бытового водоснабжения г. Архангельска.

Территория, в отношении которой подготовлен проект межевания, частично расположена в границе зоны санитарного разрыва от железнодорожных путей, а также часть реконструируемого водопровода попадает в охранную зону инженерных коммуникаций.

Расположение объекта в границах перечисленных зон показано на схеме расположения зон с особыми условиями использования территории.

В соответствии с Водным кодексом Российской Федерации от 03.06.2006 N 74-ФЗ (ред. от 24.04.2020), в границах водоохранных зон допускаются проектирование, строительство, реконструкция, ввод в эксплуатацию, эксплуатация хозяйственных и иных объектов при условии оборудования таких объектов сооружениями, обеспечивающими охрану водных объектов от загрязнения, засорения, заиления и истощения вод в соответствии с водным законодательством и законодательством в области охраны окружающей среды. Выбор типа сооружения, обеспечивающего охрану водного объекта от загрязнения, засорения, заиления и истощения вод, осуществляется с учетом необходимости соблюдения установленных в соответствии с законодательством в области охраны окружающей среды нормативов допустимых сбросов загрязняющих веществ, иных веществ и микроорганизмов. В целях настоящей статьи под сооружениями, обеспечивающими охрану водных объектов от загрязнения, засорения, заиления и истощения вод, понимаются:

централизованные системы водоотведения (канализации), централизованные ливневые системы водоотведения;

сооружения и системы для отведения (сброса) сточных вод в централизованные системы водоотведения (в том числе дождевых, талых, инфильтрационных, поливомоечных и дренажных вод), если они предназначены для приема таких вод;

локальные очистные сооружения для очистки сточных вод (в том числе дождевых, талых, инфильтрационных, поливомоечных и дренажных вод), обеспечивающие их очистку исходя из нормативов, установленных в соответствии с требованиями законодательства в области охраны окружающей среды и настоящего Кодекса;

сооружения для сбора отходов производства и потребления, а также сооружения и системы для отведения (сброса) сточных вод (в том числе дождевых, талых, инфильтрационных, поливомоечных и дренажных вод) в приемники, изготовленные из водонепроницаемых материалов;

сооружения, обеспечивающие защиту водных объектов и прилегающих к ним территорий от разливов нефти и нефтепродуктов и иного негативного воздействия на окружающую среду.

Постановлением Правительства Российской Федерации от 06.10.2008 № 743 "Об утверждении Правил установления рыбоохранных зон" (с изменениями и дополнениями) установлено, что хозяйственная и иная деятельность в рыбоохранных зонах допускается при условии соблюдения требований законодательства о рыболовстве и сохранении водных биологических ресурсов, водного законодательства и законодательства в области охраны окружающей среды, необходимых для сохранения условий воспроизводства водных биологических ресурсов.

Проектируемая трасса водопровода не проходит по землям сельскохозяйственного назначения, лесного и водного фондов.

Границы территорий зон культурного наследия и действия публичных сервитутов не выявлены.

ПРИЛОЖЕНИЕ № 1
к проекту планировки территории "Объект капитального строительства "Водовод диаметром 1000 мм от водоочистных сооружений до Талажской автодороги в г. Архангельске"

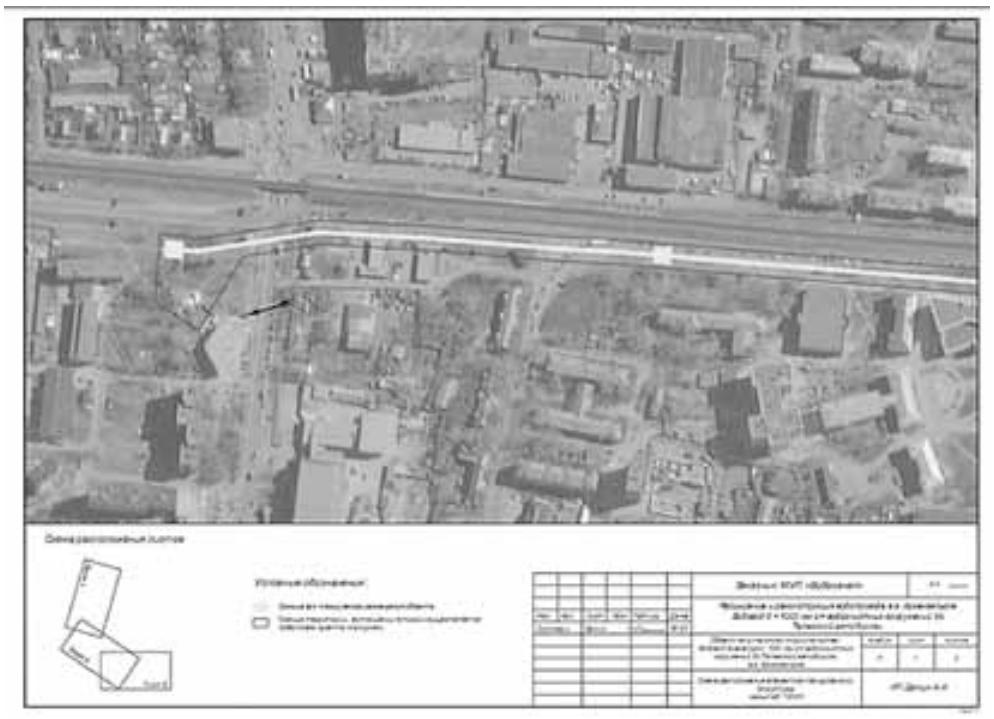

ПРИЛОЖЕНИЕ № 2
к проекту планировки территории "Объект капитального строительства "Водовод диаметром 1000 мм от водоочистных сооружений до Талажской автодороги в г. Архангельске"



ПРИЛОЖЕНИЕ № 3
к проекту планировки территории "Объект капитального строительства "Водовод диаметром 1000 мм от водоочистных сооружений до Талажской автодороги в г. Архангельске"



ПРИЛОЖЕНИЕ № 4
к проекту планировки территории "Объект капитального строительства "Водовод диаметром 1000 мм от водоочистных сооружений до Талажской автодороги в г. Архангельске"

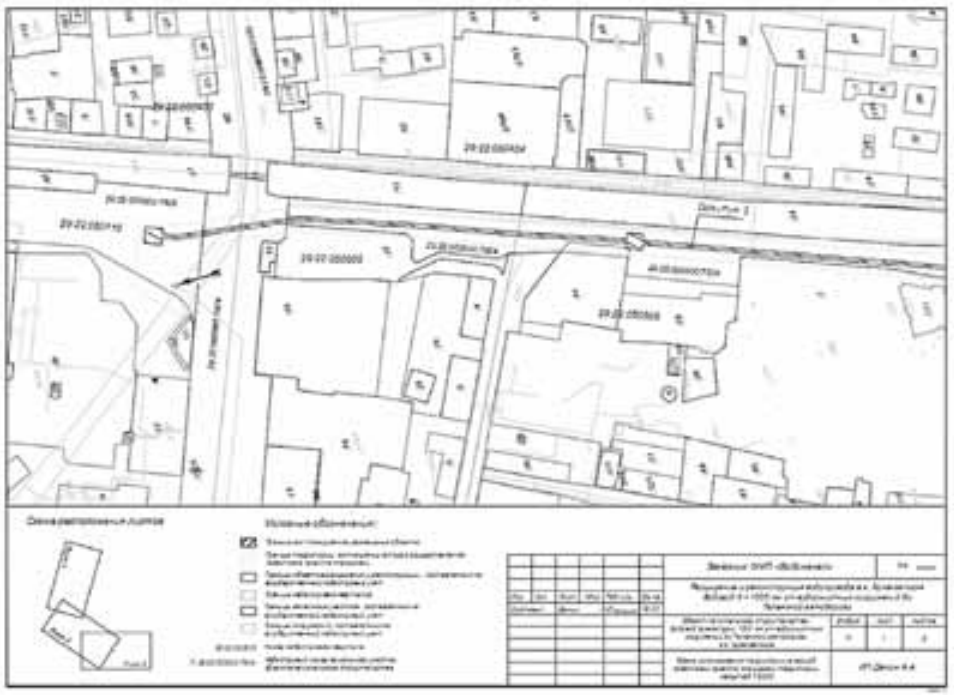

ПРИЛОЖЕНИЕ № 5
к проекту планировки территории "Объект капитального строительства "Водовод диаметром 1000 мм от водоочистных сооружений до Талажской автодороги в г. Архангельске"

ПРИЛОЖЕНИЕ № 6
к проекту планировки территории "Объект капитального строительства "Водовод диаметром 1000 мм от водоочистных сооружений до Талажской автодороги в г. Архангельске"

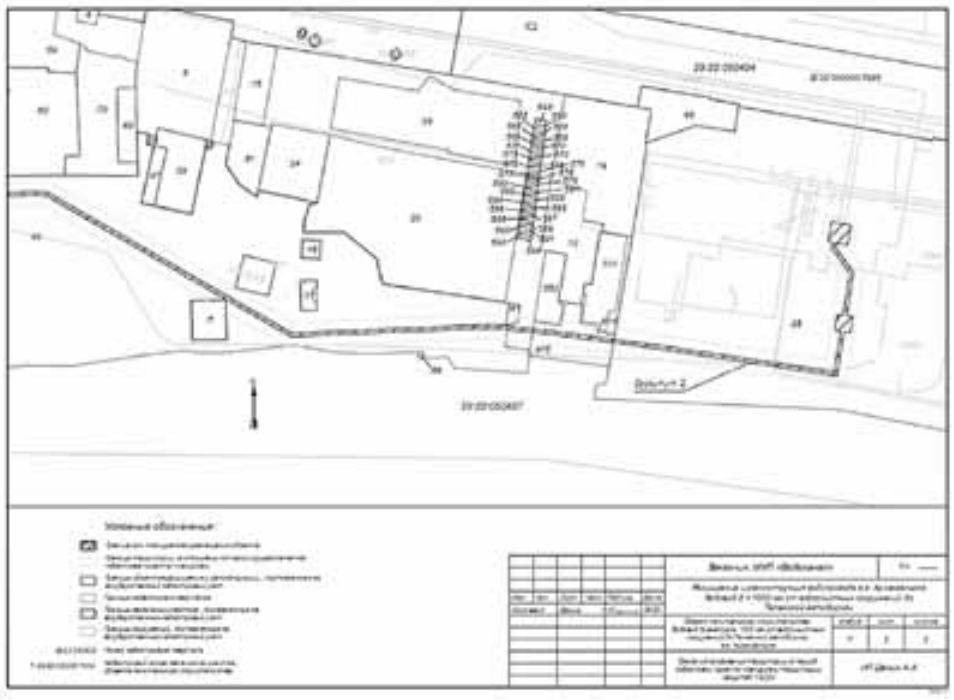

ГЛАВА МУНИЦИПАЛЬНОГО ОБРАЗОВАНИЯ
"ГОРОД АРХАНГЕЛЬСК"

РАСПОРЯЖЕНИЕ

от 12 января 2021 г. № 26р

Об утверждении проекта межевания территории
"Объект капитального строительства "Водовод диаметром 1000 мм
от водоочистных сооружений до Талажской автодороги в г. Архангельске"

В соответствии с Градостроительным кодексом Российской Федерации, Федеральным законом от 6 октября 2003 года № 131-ФЗ "Об общих принципах организации местного самоуправления в Российской Федерации", Уставом муниципального образования "Город Архангельск", учитывая результаты общественных обсуждений:

1. Утвердить прилагаемый проект межевания территории "Объект капитального строительства "Водовод диаметром 1000 мм от водоочистных сооружений до Талажской автодороги в г. Архангельске".
2. Опубликовать распоряжение в газете "Архангельск – город воинской славы" и на официальном информационном Интернет-портале муниципального образования "Город Архангельск".

Исполняющий обязанности Главы
муниципального образования
"Город Архангельск" **Д.В. Шапошников**

УТВЕРЖДЕНО
распоряжением Главы
муниципального образования
"Город Архангельск"
от 12 января 2021 г. № 26р

ПРОЕКТ
межевания территории района "Объект капитального строительства
"Водовод диаметром 1000 мм от водоочистных сооружений
до Талажской автодороги в г. Архангельске"

Проект межевания территории для размещения линейного объекта "Водовод диаметром 1000 мм от водоочистных сооружений до Талажской автодороги в г. Архангельске" разработан на основании распоряжения Главы муниципального образования "Город Архангельск" от 15.07.2020 № 2327р.

Проект межевания разработан в соответствии с:

Градостроительным кодексом Российской Федерации от 29.12.2004 № 190-ФЗ;

Земельным кодексом Российской Федерации от 25.10.2001 №136-ФЗ;

СП 42.13330 "Градостроительство. Планировка и застройка городских и сельских поселений. Актуализированная редакция СНиП 2.07.01-89*";

СНиП 11-04-2003 "Инструкция о порядке разработки, согласования, экспертизы и утверждения градостроительной документации".

В работе учитывалась и анализировалась следующая документация:

Генеральный план муниципального образования "Город Архангельск", утвержденный постановлением Минстроя Архангельской области от 02.04.2020 № 37-п;

Распоряжения Главы муниципального образования "Город Архангельск" от 15.07.2020 № 2327р "О подготовке документации по планировке территории для размещения линейного объекта "Объект капитального строительства: Водовод диаметром 1000 мм от водоочистных сооружений до Талажской автодороги в г. Архангельске";

Правила землепользования и застройки городского округа "Город Архангельск", утвержденные постановлением министерства строительства и архитектуры Архангельской области от 29.09.2020 № 68-п (с изменениями);

Постановление Правительства РФ от 12.05.2017 № 564 "Об утверждении Положения о составе и содержании проектов планировки территории, предусматривающих размещение одного или нескольких линейных объектов";

СН 456-73 Нормы отвода земель для магистральных водоводов и канализационных коллекторов;

материалы единого государственного реестра недвижимости;

материалы натурного геодезического обследования территории;

кадастровые планы территории от "28" апреля 2020 г. № КУВИ- 001/2020-8902819, "14" сентября 2018 г. № КУВИ-001/2018-9375977, "13" июня 2018 г. № 99/2018/114540149, "13" июня 2018 г. № 99/2018/114540133,

"26" января 2018 г. № 29/ИСХ/18-33664, "28" апреля 2020 г. № КУВИ- 999/2020-057602, "13" июня 2018 г. № 99/2018/114540353, выданные филиалом ФГБУ "ФКП Росреестра" по Архангельской области и Ненецкому автономному округу на кадастровые кварталы соответственно 29:22:000000, 29:22:050110, 29:22:050505, 29:22:050506, 29:22:050407, 29:22:050516, 29:22:050404.

Проект межевания

Территория проектирования расположена в границах муниципального образования "Город Архангельск" Архангельской области.

В ходе подготовки проекта межевания территории были сформированы два земельных участка в виде публичных сервитутов - для проведения строительных работ по расширению и реконструкции объекта "Водовод диаметром 1000 мм от водоочистных сооружений до Талажской автодороги в г. Архангельске" (условный номер - сервитут 1) и для размещения и эксплуатации линейного объекта "Расширение и реконструкция водопровода в г. Архангельске Водовод д = 1000 мм от водоочистных сооружений до Талажской автодороги" (условный номер - сервитут 2).

Согласно сведениям единого государственного реестра недвижимости (ЕГРН), образуемые публичные сервитуты частично находятся в границах земельных участков с кадастровыми номерами 29:22:000000:7508, 29:22:000000:7924, 29:22:050505:17, 29:22:050506:7, 29:22:000000:7504, 29:22:050407:22 (29:22:000000:14), 29:22:050506:24 (29:22:000000:14), 29:22:000000:8600, 29:22:000000:7979, 29:22:050407:21 (29:22:000000:14), 29:22:050407:2, 29:22:050407:57, 29:22:050407:7, 29:22:050407:46, 29:22:050407:61, 29:22:050407:552, 29:22:050407:615, 29:22:050407:614, 29:22:050407:25.

Сведения о земельных участках, по которому проходят формируемые публичные сервитуты, представлены в таблице 2.

Расположение образуемых публичных сервитутов и существующих земельных участков показаны на чертеже проекта межевания (для проведения строительных работ по расширению и реконструкции объекта) и на чертеже проекта межевания (для размещения и эксплуатации объекта). Проектные предложения по формируемым публичным сервитутам представлены в таблице 1.

Координаты поворотных точек границ публичных сервитутов приведены в таблице 3 и 4.

Территория, в отношении которой подготовлен проект межевания, расположена в границах:

водоохранной зоны реки Северная Двина;

рыбоохранной зоны реки Северная Двина;

прибрежной защитной полосы водного объекта;

береговой полосы;

санитарно-защитной зоны предприятий, сооружений и иных объектов;

1 и 2 пояса санитарной охраны источника питьевого и хозяйственно-бытового водоснабжения г. Архангельска.

Территория, в отношении которой подготовлен проект межевания, частично расположена в границе зоны санитарного разрыва от железнодорожных путей, а также часть реконструируемого водопровода попадает в охранную зону инженерных коммуникаций.

Руководствуясь Приложением №1 к решению Архангельской городской Думы "О внесении изменений в Правила землепользования и застройки муниципального образования "Город Архангельск"", реконструируемая трасса водопровода располагается в следующих зонах:

зона зеленых насаждений специального пользования;

зона зеленых насаждений общего пользования;

зона общественно-деловой застройки;

зона образовательных учреждений;

зона железнодорожного транспорта;

зона среднеэтажных и многоэтажных жилых домов.

Расположение объекта в границах перечисленных зон показано на схеме расположения зон с особыми условиями использования территории.

Проектируемая трасса водопровода не проходит по землям сельскохозяйственного назначения, лесного и водного фондов.

Границы территорий зон культурного наследия и действия публичных сервитутов не выявлены.
Красные линии данным проектом не разрабатываются.

Таблица 1 – Характеристики земельных участков, подлежащих образованию

Проектируемый земельный участок, обозначение	Проектная площадь, кв. м	Исходные характеристики		Проектные характеристики
		Кадастровый номер, категория, вид разрешенного использования земельного участка	Площадь, занимаемая публичным сервитутом, кв. м	
1	2	3	4	5
Сервитут 1	41945	29:22:000000:7508, Категория земель - земли населенных пунктов, разрешенное использование - для общего пользования (уличная сеть)	1078	Категория земель - земли населенных пунктов; Цель установления публичного сервитута - для проведения строительных работ по расширению и реконструкции объекта "Водовод диаметром 1000 мм от водоочистных сооружений до Талажской автодороги в г. Архангельске."
		29:22:000000:7924, Категория земель - земли населенных пунктов, разрешенное использование - для общего пользования (уличная сеть)	1424	
		29:22:050505:17, Категория земель - земли населенных пунктов, разрешенное использование - завершение строительства и эксплуатация автозаправочной станции	382	
		29:22:050506:7, Категория земель - земли населенных пунктов, разрешенное использование - для эксплуатации комплекса зданий и сооружений университета	787	
		29:22:000000:7504, Категория земель - земли населенных пунктов, разрешенное использование - для эксплуатации ул. Смольный Буян, от пр. Ленинградского до пр. Московского	11428	
		29:22:050407:22 (Входит в единое землепользование с кадастровым номером 29:22:000000:14), Категория земель - земли населенных пунктов, разрешенное использование - данные отсутствуют	33	
		29:22:050506:24 (Входит в единое землепользование с кадастровым номером 29:22:000000:14), Категория земель - земли населенных пунктов, разрешенное использование - данные отсутствуют	11	
		29:22:000000:8600, Категория земель - земли населенных пунктов, разрешенное использование - для размещения линейного объекта - просп. Ломоносова (общее пользование территории)	1069	
		29:22:000000:7979, Категория земель - земли населенных пунктов, разрешенное использование - для эксплуатации пр.Ленинградского (от ул. Смольный Буян до ул.Павла Усова)	1098	
		29:22:050407:21 (Входит в единое землепользование с кадастровым номером 29:22:000000:14), Категория земель - земли населенных пунктов, разрешенное использование - данные отсутствуют	357	
		29:22:050407:2, Категория земель - земли населенных пунктов, разрешенное использование - эксплуатация стадиона	3270	
		29:22:050407:57, Категория земель - земли населенных пунктов, разрешенное использование - для размещения административных и офисных зданий; для размещения объектов розничной торговли, для размещения объектов	832	
		29:22:050407:7, Категория земель - земли населенных пунктов, разрешенное использование - для эксплуатации жилого дома	67	
		29:22:050407:46, Категория земель - земли населенных пунктов, разрешенное использование - для муниципальных нужд: инженерной подготовки территории, предназначенной для организации зоны рекреационного назначения	9639	
		29:22:050407:61, Категория земель - земли населенных пунктов, разрешенное использование - для эксплуатации одноэтажного здания производственного назначения (здание кузницы)	60	
		29:22:050407:552, Категория земель - земли населенных пунктов, разрешенное использование - для эксплуатации здания производственных помещений	57	
		29:22:050407:615, Категория земель - земли населенных пунктов, разрешенное использование - для размещения здания мастерской (бывшая насосная)	1244	
		29:22:050407:614, Категория земель - земли населенных пунктов, разрешенное использование - для размещения здания (бывшая котельная)	51	
		29:22:050407:25, Категория земель - земли населенных пунктов, разрешенное использование - для эксплуатации центральных водозаборных и очистных сооружений	6493	
Сервитут 2	7414	29:22:000000:7508, Категория земель - земли населенных пунктов, разрешенное использование - для общего пользования (уличная сеть)	305	Категория земель - земли населенных пунктов; Цель установления публичного сервитута: для размещения и эксплуатации линейного объекта "Водовод диаметром 1000 мм от водоочистных сооружений до Талажской автодороги в г. Архангельске".
		29:22:000000:7924, Категория земель - земли населенных пунктов, разрешенное использование - для общего пользования (уличная сеть)	214	
		29:22:000000:7504, Категория земель - земли населенных пунктов, разрешенное использование - для эксплуатации ул. Смольный Буян, от пр. Ленинградского до пр. Московского	2235	
		29:22:050407:22 (Входит в единое землепользование с кадастровым номером 29:22:000000:14), Категория земель - земли населенных пунктов, разрешенное использование - данные отсутствуют	7	
		29:22:000000:8600, Категория земель - земли населенных пунктов, разрешенное использование - для размещения линейного объекта - просп. Ломоносова (общее пользование территории)	160	
		29:22:000000:7979, Категория земель - земли населенных пунктов, разрешенное использование - для эксплуатации просп. Ленинградского (от ул. Смольный Буян до ул. Павла Усова)	180	
		29:22:050407:2, Категория земель - земли населенных пунктов, разрешенное использование - эксплуатация стадиона	554	
		29:22:050407:57, Категория земель - земли населенных пунктов, разрешенное использование - для размещения административных и офисных зданий; для размещения объектов розничной торговли, для размещения объектов	111	

Проектируемый земельный участок, обозначение	Проектная площадь, кв. м	Исходные характеристики		Проектные характеристики
		Кадастровый номер, категория, вид разрешенного использования земельного участка	Площадь, занимаемая публичным сервитутом, кв. м	
1	2	3	4	5
		29:22:050407:46, Категория земель - земли населенных пунктов, разрешенное использование - для муниципальных нужд: инженерной подготовки территории, предназначенной для организации зоны рекреационного назначения	1607	
		29:22:050407:615, Категория земель - земли населенных пунктов, разрешенное использование - для размещения здания мастерской (бывшая насосная)	205	
		29:22:050407:25, Категория земель - земли населенных пунктов, разрешенное использование - для эксплуатации центральных водозаборных и очистных сооружений	1325	

Таблица 2 – Характеристики земельных участков, сведения о которых содержатся в ЕГРН

Кадастровый номер	Разрешенное использование	Категория земельного участка	Вид права, правообладатель
1	2	3	4
29:22:000000:7508	для общего пользования (уличная сеть)	Земли населённых пунктов	Собственность, Муниципальное образование "Город Архангельск"
29:22:000000:7924	для общего пользования (уличная сеть)	Земли населённых пунктов	Собственность, Муниципальное образование "Город Архангельск"
29:22:050505:17	завершение строительства и эксплуатация автозаправочной станции	Земли населённых пунктов	Собственность, ООО "Татнефть-АЗС-Запад"
29:22:050506:7	для эксплуатации комплекса зданий и сооружений университета	Земли населённых пунктов	Собственность, Российская Федерация
29:22:000000:7504	для эксплуатации ул. Смольный Буян, от просп. Ленинградского до просп. Московского	Земли населённых пунктов	Собственность, Муниципальное образование "Город Архангельск"
29:22:050407:22 (Входит в единое землепользование с кадастровым номером 29:22:000000:14)	данные отсутствуют	Земли населённых пунктов	Собственность, Российская Федерация
29:22:050506:24 (Входит в единое землепользование с кадастровым номером 29:22:000000:14)	данные отсутствуют	Земли населённых пунктов	Собственность, Российская Федерация
29:22:000000:8600	для размещения линейного объекта - просп. Ломоносова (общее пользование территории)	Земли населённых пунктов	Собственность, Муниципальное образование "Город Архангельск"
29:22:000000:7979	для эксплуатации пр.Ленинградского (от ул. Смольный Буян до ул.Павла Усова)	Земли населённых пунктов	Собственность, Муниципальное образование "Город Архангельск"
29:22:050407:21 (Входит в единое землепользование с кадастровым номером 29:22:000000:14)	данные отсутствуют	Земли населённых пунктов	Собственность, Российская Федерация
29:22:050407:2	эксплуатация стадиона	Земли населённых пунктов	Постоянное (бессрочное) пользование, Федеральное государственное автономное образовательное учреждение высшего образования "Северный (Арктический) федеральный университет имени М.В.Ломоносова"
29:22:050407:57	для размещения административных и офисных зданий; для размещения объектов розничной торговли, для размещения объектов	Земли населённых пунктов	Собственность, ООО "Колос"
29:22:050407:7	для эксплуатации жилого дома	Земли населённых пунктов	Долевая собственность, Муниципальное образование "Город Архангельск"
29:22:050407:46	для муниципальных нужд: инженерной подготовки территории, предназначенной для организации зоны рекреационного назначения	Земли населённых пунктов	Собственность, Муниципальное образование "Город Архангельск"
29:22:050407:61	для эксплуатации одноэтажного здания производственного назначения (здание кузницы)	Земли населённых пунктов	Долевая собственность, Киселев Сергей Викторович, Киселев Андрей Викторович,
29:22:050407:552	для эксплуатации здания производственных помещений	Земли населённых пунктов	Долевая собственность, Киселев Сергей Викторович, Киселев Андрей Викторович
29:22:050407:615	для размещения здания мастерской (бывшая насосная)	Земли населённых пунктов	Собственность, Киселев Сергей Викторович
29:22:050407:614	для размещения здания (бывшая котельная)	Земли населённых пунктов	Собственность, Киселев Андрей Викторович
29:22:050407:25	для эксплуатации центральных водозаборных и очистных сооружений	Земли населённых пунктов	Собственность, Муниципальное образование "Город Архангельск"

Таблица 3 – Каталог координат формируемого сервитута (для проведения строительных работ по расширению и реконструкции объекта)

Номер точки	Координаты, м(система координат МСК-29)	
	X	Y
1	649910,34	2522367,78
2	649915,72	2522327,91
3	649921,01	2522277,36
4	649914,08	2522111,98
5	650029,35	2521911,64
6	650031,35	2521908,04
7	650032,02	2521892,93
8	650029,80	2521854,57
9	650029,58	2521849,96
10	650029,05	2521829,60
11	650098,08	2521827,21
12	650105,05	2521826,97
13	650109,30	2521822,39
14	650134,66	2521795,10
15	650156,46	2521699,94
16	650157,01	2521697,13
17	650232,61	2521713,70
18	650261,83	2521719,86
19	650279,99	2521660,86
20	650287,40	2521663,48
21	650303,39	2521668,18
22	650307,56	2521669,45
23	650401,35	2521705,78
24	650614,89	2521786,03
25	650644,91	2521797,70
26	650696,67	2521815,53
27	650797,64	2521853,56
28	650883,45	2521883,09
29	650984,10	2521895,85
30	650998,92	2521901,59
31	651012,79	2521906,83
32	651019,85	2521888,12
33	651010,50	2521884,58
34	651006,07	2521882,91
35	650989,05	2521876,31
36	650888,01	2521863,51
37	650804,42	2521834,74
38	650703,45	2521796,71
39	650651,79	2521778,92
40	650622,03	2521767,35
41	650408,48	2521687,09
42	650314,10	2521650,54
43	650309,13	2521649,02
44	650293,55	2521644,44
45	650267,00	2521635,07
46	650248,09	2521696,52
47	650236,81	2521694,14
48	650152,46	2521675,66
49	650142,29	2521674,75
50	650137,86	2521690,86
51	650136,90	2521695,79
52	650116,36	2521785,42
53	650096,05	2521807,27
54	650026,56	2521809,68
55	650021,57	2521809,76
56	650012,72	2521809,91
57	650008,73	2521817,95
58	650009,63	2521852,26
59	650012,00	2521893,07
60	650011,58	2521902,42
61	649893,85	2522107,02
62	649900,97	2522276,73
63	649895,86	2522325,53
64	649883,87	2522414,44
65	649878,24	2522450,62
66	649870,46	2522504,06
67	649859,89	2522572,51
68	649910,36	2522580,88
69	649957,94	2522588,20
70	649976,62	2522575,18
71	649978,44	2522573,70
72	649983,45	2522574,96
73	650000,47	2522577,83
74	650003,79	2522558,11
75	649987,57	2522555,38
76	649973,61	2522551,84
77	649964,57	2522559,20
78	649953,07	2522567,21
79	649913,52	2522561,12
80	649882,67	2522556,02
81	649890,24	2522507,03
82	649898,02	2522453,60
83	649903,66	2522417,32
84	649909,64	2522372,98
85	649907,18	2522372,58
86	649908,11	2522367,42

Таблица 4 – Каталог координат формируемого сервитута (для размещения и эксплуатации линейного объекта)

Номер точки	Координаты, м(система координат МСК-29)	
	X	Y
1	650147,03	2521703,06
2	650151,70	2521704,08
3	650154,86	2521689,62
4	650150,40	2521688,65
5	650150,83	2521687,08
6	650234,39	2521705,39
7	650255,99	2521709,94
8	650274,47	2521649,90
9	650290,01	2521655,38
10	650300,91	2521658,59
11	650299,05	2521663,44
12	650312,88	2521668,68
13	650314,96	2521663,20
14	650404,38	2521697,83
15	650612,67	2521776,12
16	650610,84	2521781,15
60	650018,04	2521818,32
61	650017,28	2521819,84
62	650017,96	2521845,36
63	650012,25	2521845,46
64	650012,49	2521860,39
65	650018,61	2521860,15
66	650020,51	2521893,01
67	650019,98	2521904,83
68	650019,34	2521905,98
69	649902,45	2522109,13
70	649909,49	2522277,00
71	649904,30	2522326,54
72	649892,28	2522415,66
73	649886,64	2522451,88
74	649878,87	2522505,32
75	649869,57	2522565,50
76	649906,36	2522571,60
77	649905,62	2522576,79
78	649919,01	2522578,70
79	649919,72	2522573,71
80	649955,87	2522579,28
81	649971,50	2522568,39
82	649976,39	2522564,40
83	649980,40	2522565,42
84	649978,88	2522574,45
85	649995,50	2522577,24
86	649998,26	2522560,82

87	649981,64	2522558,03
88	649980,90	2522562,45
89	649975,66	2522561,12
90	649969,69	2522565,99
91	649955,14	2522576,13
92	649920,14	2522570,74
93	649920,85	2522565,77
94	649907,46	2522563,87
95	649906,79	2522568,63
96	649872,99	2522563,03
97	649881,83	2522505,77
98	649889,61	2522452,33
99	649895,25	2522416,09
100	649907,28	2522326,90
101	649912,49	2522277,09
102	649905,48	2522109,87
103	650021,95	2521907,46
104	650022,95	2521905,66
105	650023,51	2521892,99
106	650021,60	2521860,03
107	650026,30	2521859,84
108	650025,81	2521845,23
109	650020,96	2521845,31
110	650020,32	2521821,28
111	650021,77	2521821,26
112	650026,86	2521821,17
113	650097,79	2521818,72
114	650101,23	2521818,60
115	650103,08	2521816,61
116	650126,88	2521790,98

Приложение № 1
к проекту межевания территории
"Объект капитального строительства "
Водовод диаметром 1000 мм от водоочистных
сооружений до Талажской автодороги в г. Архангельске"

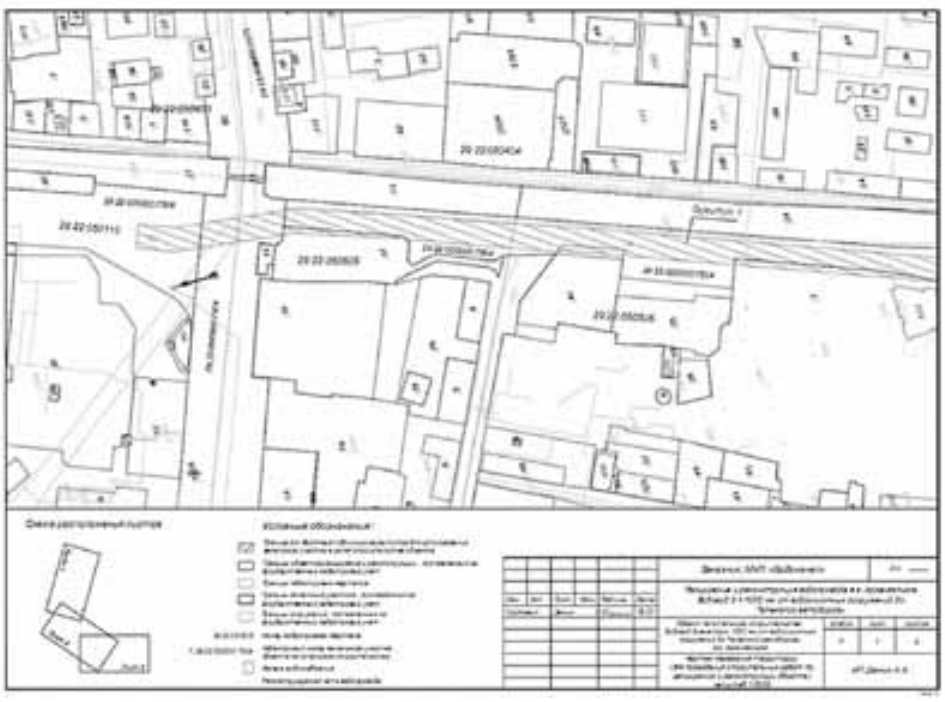

Приложение № 2
к проекту межевания территории
"Объект капитального строительства
"Водовод диаметром 1000 мм от водоочистных
сооружений до Талажской автодороги в г. Архангельске"

Приложение № 3
к проекту межевания территории
"Объект капитального строительства
"Водовод диаметром 1000 мм от водоочистных
сооружений до Талажской автодороги в г. Архангельске"

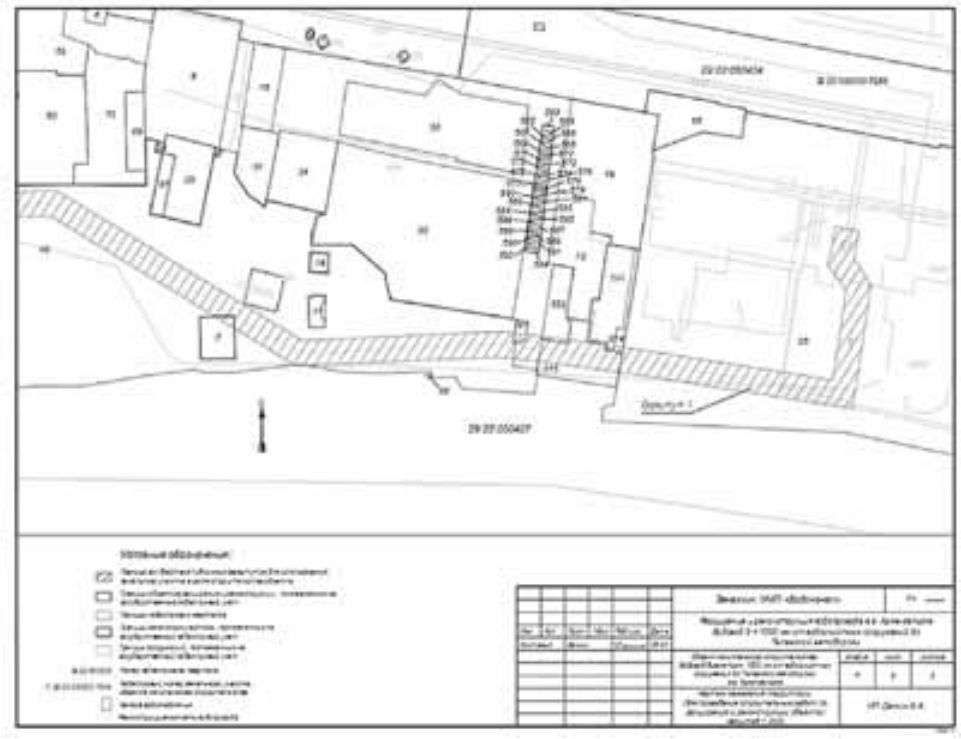

Приложение № 4
к проекту межевания территории
"Объект капитального строительства
"Водовод диаметром 1000 мм от водоочистных
сооружений до Талажской автодороги в г. Архангельске"

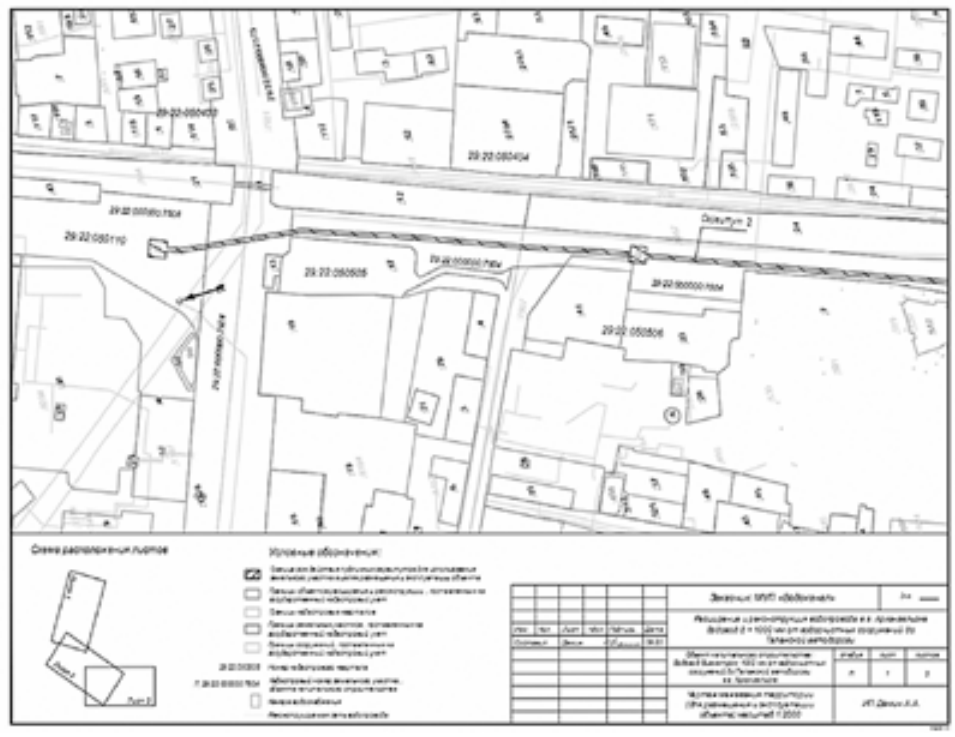

Приложение № 5
к проекту межевания территории
"Объект капитального строительства
"Водовод диаметром 1000 мм от водоочистных
сооружений до Талажской автодороги в г. Архангельске"

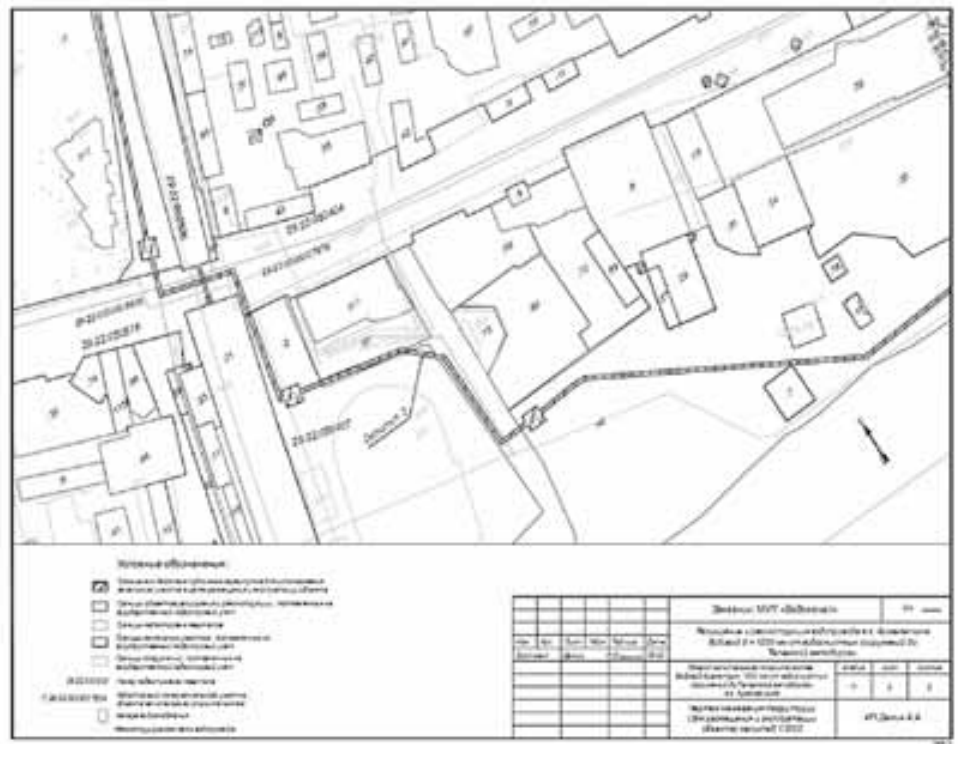

Приложение № 6
к проекту межевания территории
"Объект капитального строительства
"Водовод диаметром 1000 мм от водоочистных
сооружений до Талажской автодороги в г. Архангельске"

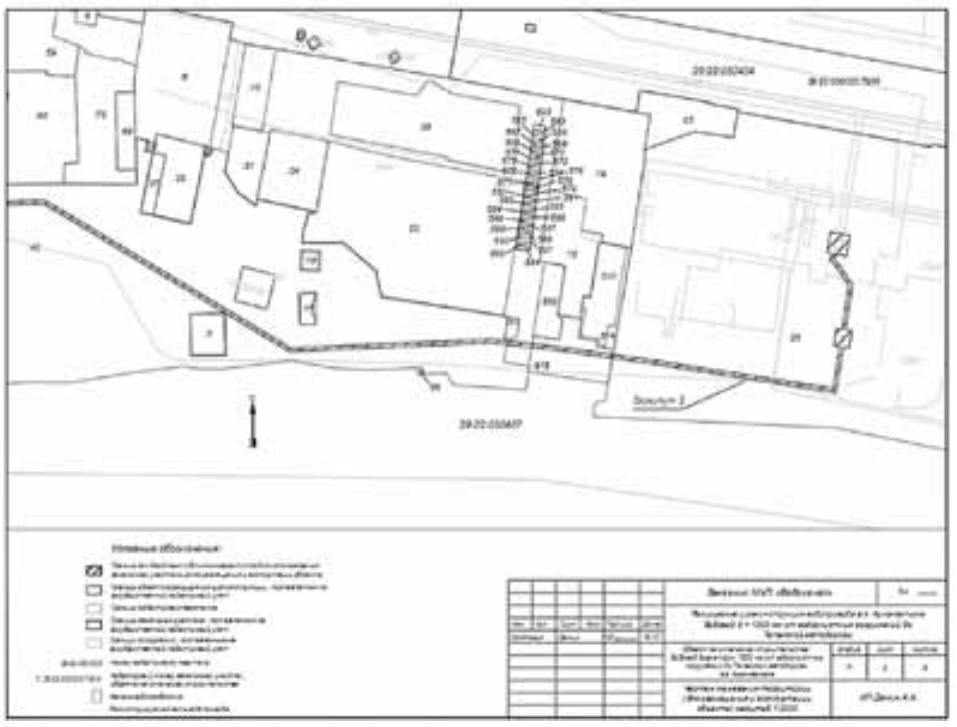

ГЛАВА МУНИЦИПАЛЬНОГО ОБРАЗОВАНИЯ "ГОРОД АРХАНГЕЛЬСК"

РАСПОРЯЖЕНИЕ

от 12 января 2021 г. № 27р

О подготовке проекта планировки территории муниципального образования "Город Архангельск" в границах ул. Воскресенской, ул. Выучейского и ул. Г. Суфтина площадью 4,4891 га

В соответствии с Градостроительным кодексом Российской Федерации, с учетом обращения ИП Авалиани Н.Ю (вх. от 26 декабря 2020 года № 19-48/9846):

1. Принять решение о подготовке проекта планировки территории муниципального образования "Город Архангельск" в границах ул. Воскресенской, ул. Выучейского и ул. Г. Суфтина площадью 4,4891 га за счет собственных средств.
2. Подготовить проект планировки территории муниципального образования "Город Архангельск" в границах ул. Воскресенской, ул. Выучейского и ул. Г. Суфтина площадью 4,4891 га.
3. Утвердить прилагаемое техническое задание на подготовку проекта планировки территории муниципального образования "Город Архангельск" в границах просп. Новгородский, ул. Гайдара, просп. Советских космонавтов и ул. Садовой площадью 4,5783 га за счет собственных средств.
4. Определить, что физические или юридические лица вправе представлять свои предложения о порядке, сроках подготовки и содержании проекта планировки территории муниципального образования "Город Архангельск" в границах ул. Воскресенской, ул. Выучейского и ул. Г. Суфтина площадью 4,4891 га за счет собственных средств, в департамент градостроительства Администрации муниципального образования "Город Архангельск" со дня опубликования настоящего распоряжения до момента назначения общественных обсуждений.
5. Срок действия распоряжения 6 месяцев с момента его опубликования в газете "Архангельск – город воинской славы" и на официальном информационном Интернет-портале муниципального образования "Город Архангельск".
6. Опубликовать распоряжение в газете "Архангельск – город воинской славы" и на официальном информационном Интернет-портале муниципального образования "Город Архангельск".
7. Контроль за исполнением распоряжения возложить на заместителя Главы муниципального образования "Город Архангельск" по инфраструктурному развитию.

Исполняющий обязанности Главы муниципального образования "Город Архангельск" **Д.В. Шапошников**

УТВЕРЖДЕНО
распоряжением Главы
муниципального образования
"Город Архангельск"
от 12 января 2021 г. № 27р

ЗАДАНИЕ
на разработку проекта планировки территории муниципального образования "Город Архангельск" в границах ул. Воскресенской, ул. Выучейского и ул. Г. Суфтина площадью 4,4891 га

1. Вид документа (документации)
Документация по планировке территории – проект планировки территории муниципального образования "Город Архангельск" в границах ул. Воскресенской, ул. Выучейского и ул. Г. Суфтина площадью 4,4891 га.

2. Технический заказчик
ИП Авалиани Н.Ю.

3. Разработчик документации
ООО "Архитектура и дизайн"

4. Основание для разработки документации
Заявление о принятии решения о подготовке документации по планировке территорий (проектов планировки и проектов межевания) на территории муниципального образования "Город Архангельск" (от 26.12.2020 № 19-75/9846) .

5. Объект градостроительного планирования или застройки территории, его основные характеристики
Объектом градостроительного планирования является часть территории градостроительного квартала в границах ул. Воскресенской, ул. Выучейского и ул. Г. Суфтина площадью 4,4891 га.
Общая площадь объекта градостроительного планирования составляет 4,4891 га.
Размещение объекта в соответствии со схемой, указанной в приложении к техническому заданию.
Функциональное назначение территориальных зон, в границах которых разрабатывается проект планировки территории: зона специализированной общественной застройки, кодовое обозначение – О2 и зона застройки многоэтажными жилыми домами, кодовое обозначение – Ж4.
Категория земель территории, в границах которой разрабатывается проект планировки территории – земли населенных пунктов.
Рельеф – спокойный.

6. Основные требования к составу, содержанию и форме представляемых материалов по проекту планировки территории, последовательность и сроки выполнения работы
Проект планировки территории муниципального образования "Город Архангельск" в границах ул. Воскресенской, ул. Выучейского и ул. Г. Суфтина площадью 4,4891 га (далее – проект планировки территории) подготовить в составе:
1) основной части, которая подлежит утверждению;
2) материалов по обоснованию.
Основная часть проекта планировки территории должна включать в себя:
1) чертеж или чертежи планировки территории, на которых отображаются:
а) красные линии;
б) границы существующих и планируемых элементов планировочной структуры;
в) границы зон планируемого размещения (увеличения площади нежилого здания многофункционального медицинского центра с кадастровым номером 29:22:050106:63);
2) положение о характеристиках планируемого развития территории, в том числе о плотности и параметрах застройки территории (в пределах, установленных градостроительным регламентом), о характеристиках объектов капитального строительства жилого, производственного, общественно-делового и иного назначения и необходимых для функционирования таких объектов и обеспечения жизнедеятельности граждан объектов коммунальной, транспортной, социальной инфраструктур, в том числе объектов, включенных в программы комплексного развития систем коммунальной инфраструктуры, программы комплексного развития транспортной инфраструктуры, программы комплексного развития социальной инфраструктуры и необходимых для развития территории в границах элемента планировочной структуры. Для зон планируемого размещения объектов федерального значения, объектов регионального значения, объектов местного значения в такое положение включаются сведения о плотности и параметрах застройки территории, необходимые для размещения указанных объектов, а также в целях согласования проекта планировки территории в соответствии с частью 12.7 статьи 45 Градостроительного кодекса Российской Федерации информация о планируемых мероприятиях по обеспечению сохранения применительно к территориальным зонам, в которых планируется размещение указанных объектов, фактических показателей обеспеченности территории объектами коммунальной, транспортной, социальной инфраструктур и фактических показателей территориальной доступности таких объектов для населения;
3) положения об очередности планируемого развития территории, содержащие этапы проектирования, строительства, реконструкции объектов капитального строительства жилого, производственного, общественно-делового и иного назначения и этапы строительства, реконструкции необходимых для функционирования таких объектов и обеспечения жизнедеятельности граждан объектов коммунальной, транспортной, социальной инфраструктур, в том числе объектов, включенных в программы комплексного развития систем коммунальной инфраструктуры, программы комплексного развития транспортной инфраструктуры, программы комплексного развития социальной инфраструктуры.
Материалы по обоснованию проекта планировки территории должны содержать:
1) карту (фрагмент карты) планировочной структуры территорий поселения, городского округа, межселенной территории муниципального района с отображением границ элементов планировочной структуры;
2) результаты инженерных изысканий в объеме, предусмотренном разрабатываемой исполнителем работ программой инженерных изысканий, в случаях, если выполнение таких инженерных изысканий для подготовки документации по планировке территории требуется в соответствии с Градо-строительным кодексом Российской Федерации;
3) обоснование определения границ зон планируемого размещения (увеличения площади нежилого здания многофункционального медицинского центра с кадастровым номером 29:22:050106:63);
4) схему организации движения транспорта (включая транспорт общего пользования) и пешеходов, отражающую местоположение объектов транспортной инфраструктуры и учитывающую существующие и прогнозные потребности в транспортном обеспечении на территории, а также схему организации улично-дорожной сети;
5) схему границ территорий объектов культурного наследия;
6) схему границ зон с особыми условиями использования территории;
7) обоснование соответствия планируемых параметров, местоположения и назначения объектов регионального значения, объектов местного значения нормативам градостроительного проектирования и требованиям градостроительных регламентов, а также применительно к территории, в границах которой предусматривается осуществление деятельности по комплексному и устойчивому развитию территории, установленным правилами землепользования и застройки расчетным показателям минимально допустимого уровня обеспеченности территории объектами коммунальной, транспортной, социальной инфраструктур и расчетным показателям максимально допустимого уровня территориальной доступности таких объектов для населения;
8) схему, отображающую местоположение существующих объектов капитального строительства, в том числе линейных объектов, объектов, подлежащих сносу, объектов незавершенного строительства, а также проходы к водным объектам общего пользования и их береговым полосам;
9) варианты планировочных и (или) объемно-пространственных решений застройки территории в соответствии с проектом планировки территории (в отношении элементов планировочной структуры, расположенных в жилых или общественно-деловых зонах);
10) перечень мероприятий по защите территории от чрезвычайных ситуаций природного и техногенного характера, в том числе по обеспечению пожарной безопасности и по гражданской обороне;
11) перечень мероприятий по охране окружающей среды;
12) обоснование очередности планируемого развития территории;
13) схему вертикальной планировки территории, инженерной подготовки и инженерной защиты территории, подготовленную в случаях, установленных уполномоченным Правительством Российской Федерации федеральным органом исполнительной власти, и в соответствии с требованиями, установленными уполномоченным Правительством Российской Федерации федеральным органом исполнительной власти, на которой должны быть отображены:
а) границы города Архангельска;
б) границы зоны планируемого размещения (увеличения площади нежилого здания многофункционального медицинского центра с кадастровым номером 29:22:050106:63);
в) границы зон планируемого размещения (увеличения площади нежилого здания многофункционального медицинского центра с кадастровым номером 29:22:050106:63), подлежащих выносу из зоны планируемого размещения линейных объектов;
г) существующие и директивные (проектные) отметки поверхности по осям трасс автомобильных и железных дорог, проезжих частей в местах пересечения улиц и проездов и в местах перелома продольного профиля, существующие и директивные (проектные) отметки других элементов планировочной структуры территории для вертикальной увязки проектных решений, в том числе со смежными территориями;
д) проектные продольные уклоны, направление продольного уклона, расстояние между точками, ограничивающими участок с продольным уклоном;
е) горизонтали, отображающие проектный рельеф в виде параллельных линий;
ж) типовые поперечные профили автомобильных и железных дорог, элементы улично-дорожной сети;
14) иные материалы для обоснования положений по планировке территории.
По согласованию с заказчиком перечень графических материалов, их содержание могут быть дополнены, масштабы уточнены.
Проект планировки предоставляется разработчиком техническому заказчику на бумажном носителе и в электронном виде в следующем объеме:
1) на бумажном носителе в 2 (двух) экземплярах;
2) на электронном носителе (на компакт-диске) в 2 (двух) экземплярах.
Электронная версия проекта должна быть выполнена:
1) в графической части – с использованием программного расширения "AutoCad" (*.dwg / .dxf) в системе координат, используемой для ведения Единого государственного реестра недвижимости, а также один экземпляр в формате *.pdf;
2) в текстовой части – с использованием текстового редактора "Word" (*.doc / .docx).
Текстовая часть проекта планировки территории должна быть предоставлена в виде пояснительной записки (сброшюрованной книги) в традиционном представлении и на электронном носителе.
Диски должны быть защищены от записи, иметь этикетку с указанием изготовителя, даты изготовления, названия комплекта. В корневом каталоге должен находиться текстовый файл содержания.
1 экземпляр должен быть представлен в виде документации, оформленной в соответствии с Правилами предоставления документов, направляемых или предоставляемых в соответствии с частями 1, 3 – 13, 15, 15(1), 15.2 статьи 32 Федерального закона "О государственной регистрации недвижимости" в федеральный орган исполнительной власти (его территориальные органы), уполномоченный Правительством Российской Федерации на осуществление государственного кадастрового учета, государственной регистрации прав, ведение Единого государственного реестра недвижимости и предоставление сведений, содержащихся в Едином государственном реестре недвижимости, утвержденными постановлением Правительства Российской Федерации от 31.12.2015 № 1532, для возможности исполнения требований пункта 13 части 1 статьи 32 Федерального закона № 218-ФЗ.
Состав и содержание дисков должно соответствовать комплекту документации. Каждый физический раздел комплекта (том, книга, альбом чертежей и т.п.) должен быть представлен в отдельном каталоге диска файлом (группой файлов) электронного документа. Название каталога должно соответствовать названию раздела. Файлы должны открываться в режиме просмотра средствами операционной системы Windows XP / 7.

7. Основные требования к градостроительным решениям
Проектными решениями предусмотреть следующее.
Увеличение площади нежилого здания многофункционального медицинского центра, в границах земельных участков, расположенных в Ломоносовском округе г. Архангельск, по ул. Суфтина:
участок с кадастровым номером 29:22:050106:34 площадью 2250 кв. м;
участок с кадастровым номером 29:22:050106:2865 площадью 700 кв. м.
Благоустройство должно выполняться в соответствии с требованиями, установленными Правилами благоустройства территории муниципального образования "Город Архангельск", утвержденными решением Архангельской городской Думы от 25.10.2017, СП 82.13330.2016 "Свод правил. Благоустройство территорий. Актуализированная редакция СНиП III-10-75", иными нормативными документами.
Ширину внутриквартальных проездов в жилой зоне предусмотреть не менее 3,5 м. Ширина дорожек и тротуаров, расположенных на придомовой территории не менее 2,25 м. При организации дорожек и тротуаров необходимо учитывать сложившуюся систему пешеходного движения.
Парковочные места должны быть организованы в соответствии с действующими сводами правил и местными нормативами градостроительного проектирования, утвержденными Решением Архангельской городской Думы от 20.09.2017 № 567.
Уличное освещение планируемой территории предусмотреть вдоль автомобильных дорог и тротуаров.
Проект планировки территории подготовить в соответствии с техническими регламентами, нормами отвода земельных участков для конкретных видов деятельности, установленными в соответствии с федеральными законами.
При разработке проекта планировки территории учесть основные положения Генерального плана муниципального образования "Город Архангельск", утвержденного постановлением министерства строительства и архитектуры Архангельской области от 02.04.2020 № 37-п, Правила землепользования и застройки городского округа "Город Архангельск", утвержденные постановлением министерства строительства и архитектуры Архангельской области от 29.09.2020 № 68-п, проекта планировки Привокзального района муниципального образования "Город Архангельск" утвержденный распоряжением мэра города Архангельска от 25.02.2015 г. № 472р (с изменениями), положения об особо охраняемой природной территории в соответствии с программами комплексного развития систем коммунальной инфраструктуры, программами комплексного развития транспортной инфраструктуры, программами комплексного развития социальной инфраструктуры, нормативами градостроительного проектирования, комплексными схемами организации дорожного движения, требованиями по обеспечению эффективности организации дорожного движения, указанными в части 1 статьи 11 Федерального закона "Об организации дорожного движения в Российской Федерации и о внесении изменений в отдельные законодательные акты Российской Федерации", требованиями технических регламентов, сводов правил с учетом материалов и результатов инженерных изысканий, границ территорий объектов культурного наследия, включенных в единый государственный реестр объектов культурного наследия (памятников истории и культуры) народов Российской Федерации, границ территорий выявленных объектов культурного наследия, границ зон с особыми условиями использования территорий.

8. Состав, исполнители, сроки и порядок предоставления исходной информации для разработки проекта планировки
Содержание и объем необходимой исходной информации определяются разработчиком проекта планировки и техническим заказчиком совместно, ее сбор осуществляет разработчик проекта планировки.

9. Перечень органов государственной власти Российской Федерации, Архангельской области, иных субъектов Российской Федерации, органов местного самоуправления муниципального образования Архангельской области, согласовывающих проект планировки
Проект планировки территории после подготовки должен быть согласован разработчиком в следующем порядке с:
министерством строительства и архитектуры Архангельской области;
департаментом муниципального имущества Администрации муниципального образования "Город Архангельск";
департаментом городского хозяйства Администрации муниципального образования "Город Архангельск";
департаментом транспорта, строительства и городской инфраструктуры Администрации муниципального образования "Город Архангельск";
Инспекцией по охране объектов культурного наследия Архангельской области;
Главным управлением МЧС России по Архангельской области;
правообладателями земельных участков, попадающих в границы проектирования;
организациями, обслуживающими сети инженерных коммуникаций: ПАО "ТГК-2", ПАО "Ростелеком", ООО "РВК-Архангельск", ПАО "МРСК Северо-Запада", МУП "Архкомхоз", МУП "Горсвет", АО "Архоблгаз", ООО "АСЭП";
другими заинтересованными организациями в соответствии с требованиями законодательства Российской Федерации и нормативных правовых актов субъектов Российской Федерации и органов местного самоуправления.
По итогам полученных согласований представить проект планировки территории в департамент градостроительства Администрации муниципального образования "Город Архангельск".

10. Требования к разрабатываемому проекту планировки
Проект планировки территории выполнить в соответствии с:
требованиями законодательства, установленными государственными стандартами, техническими регламентами в сфере строительства и градостроительства, настоящим Заданием, в том числе:
Градостроительным кодексом Российской Федерации;
Земельным кодексом Российской Федерации,
Градостроительным кодексом Архангельской области;
РДС 30-201-98. Инструкция о порядке проектирования и установления красных линий в городах и других поселениях Российской Федерации;
СП 42.13330.2011. Свод правил. Градостроительство. Планировка и застройка городских и сельских поселений. Актуализированная редакция СНиП 2.07.01-89*.
СП 42.13330.2016. Свод правил. Градостроительство. Планировка и застройка городских и сельских поселений. Актуализированная редакция СНиП 2.07.01-89*;
Генеральным планом муниципального образования "Город Архангельск", утвержденным постановлением министерства строительства и архитектуры Архангельской области от 02.04.2020 № 37-п;

Правилами землепользования и застройки муниципального образования "Город Архангельск", утвержденными постановлением министерства строительства и архитектуры Архангельской области от 29.09.2020 № 68-п;

иными законами и нормативно правовыми актами Российской Федерации, Архангельской области, муниципального образования "Город Архангельск".

11. Состав и порядок проведения предпроектных научно-исследовательских работ и инженерных изысканий

Проект планировки территории надлежит выполнить на топографическом плане.

Необходимость разработки инженерных изысканий определяется заказчиком. При необходимости инженерные изыскания выполнить в соответствии с постановлением Правительства Российской Федерации от 31.03.2017 № 402 "Об утверждении Правил выполнения инженерных изысканий, необходимых для подготовки документации по планировке территории".

12. Порядок проведения согласования и экспертизы проекта планировки

Порядок согласования проекта планировки:

1) предварительное рассмотрение основных проектных решений подготовленного проекта планировки Администрацией муниципального образования "Город Архангельск";

2) согласование проекта планировки с заинтересованными организациями;

3) доработка проекта планировки, устранение замечаний (недостатков).

Общественные обсуждения или публичные слушания по рассмотрению проекта планировки проводятся в порядке, установленном в соответствии с Градостроительным кодексом Российской Федерации, Федеральным законом от 06.10.2003 № 131-ФЗ "Об общих принципах организации местного самоуправления в Российской Федерации", Уставом муниципального образования "Город Архангельск" и Положением об организации и проведении общественных обсуждений или публичных слушаний по вопросам градостроительной деятельности на территории муниципального образования "Город Архангельск", утвержденным решением Архангельской городской Думы от 20.06.2018 № 688.

13. Дополнительные требования для зон с особыми условиями использования территорий

Проект планировки территории подготовить в соответствии с требованиями законодательства, в том числе природоохранного, на всех чертежах проекта планировки должны быть обозначены зоны с особыми условиями использования территории.

14. Иные требования и условия

Разработанный с использованием компьютерных технологий проект планировки должен отвечать требованиям государственных стандартов и требованиям по формированию информационной системы обеспечения градостроительной деятельности.

Согласовано:
Заместитель министра – начальник
управления архитектуры и
градостроительства министерства строительства и архитектуры
Архангельской области

_____ С.Ю. Строганова

"___" 2020 г.

ПРИЛОЖЕНИЕ
к заданию на разработку проекта планировки
территории муниципального образования "Город Архангельск" в границах
ул. Воскресенской, ул. Выучейского и ул. Г. Суфтина площадью 4,4891 га

СХЕМА
границ проектирования

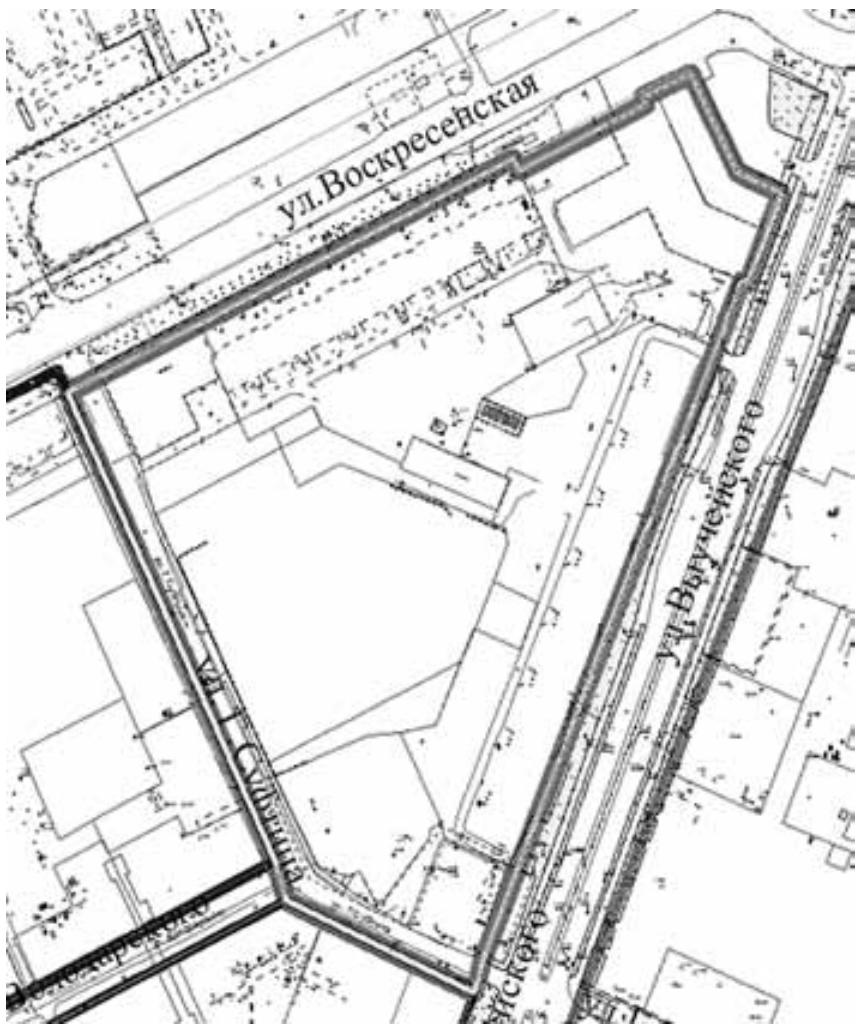

АДМИНИСТРАЦИЯ МУНИЦИПАЛЬНОГО ОБРАЗОВАНИЯ
"ГОРОД АРХАНГЕЛЬСК"

РАСПОРЯЖЕНИЕ

от 13 января 2021 г. № 34р

Об изъятии земельного участка и жилых помещений

В соответствии с Земельным кодексом Российской Федерации, Жилищным кодексом Российской Федерации, на основании заключения межведомственной комиссии для рассмотрения вопросов о признании помещения жилым помещением, жилого помещения непригодным для проживания и многоквартирного дома аварийным и подлежащим сносу или реконструкции на территории муниципального образования "Город Архангельск" от 11 декабря 2014 года № 391 о признании дома № 10 по ул. Судоремонтников в г. Архангельске аварийным и подлежащим сносу:

1. Утвердить прилагаемую схему расположения земельного участка площадью 1271 кв. м в кадастровом квартале 29:22:081101, расположенного в Исакогорском территориальном округе г. Архангельска, в границах территориальной зоны застройки малоэтажными жилыми домами Ж-2 согласно Правилам землепользования и застройки городского округа "Город Архангельск" (категория земель – земли населенных пунктов) для малоэтажной многоквартирной жилой застройки (эксплуатация малоэтажного многоквартирного жилого дома) по ул. Судоремонтников, д. 10.

2. Изъять для муниципальных нужд земельный участок площадью 1271 кв. м в кадастровом квартале 29:22:081101, расположенный в Исакогорском территориальном округе г. Архангельска по ул. Судоремонтников, д. 10, согласно прилагаемой схеме расположения земельного участка.

3. Изъять для муниципальных нужд жилые помещения, расположенные в Исакогорском территориальном округе г. Архангельска по ул. Судоремонтников, д. 10:

13/267 доли в праве общей долевой собственности на жилое помещение 2-го этажа (кадастровый номер 29:22:050509:1397) общей площадью 232,9 кв. м;

13/267 доли в праве общей долевой собственности на жилое помещение 2-го этажа (кадастровый номер 29:22:050509:1397) общей площадью 232,9 кв. м.

4. Опубликовать распоряжение в газете "Архангельск – город воинской славы" и на официальном информационном Интернет-портале муниципального образования "Город Архангельск".

Исполняющий обязанности Главы
муниципального образования
"Город Архангельск" **Д.В. Шапошников**

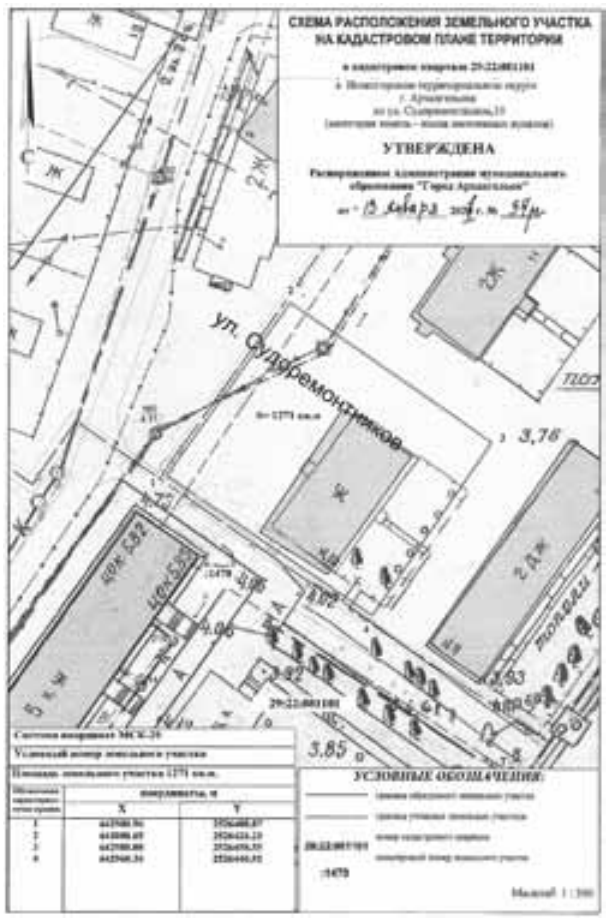

АДМИНИСТРАЦИЯ МУНИЦИПАЛЬНОГО ОБРАЗОВАНИЯ
"ГОРОД АРХАНГЕЛЬСК"

РАСПОРЯЖЕНИЕ

от 13 января 2021 г. № 35р

Об изъятии земельного участка и жилых помещений

В соответствии с Земельным кодексом Российской Федерации, Жилищным кодексом Российской Федерации, на основании заключения межведомственной комиссии для рассмотрения вопросов о признании помещения жилым помещением, жилого помещения непригодным для проживания и многоквартирного дома аварийным и подлежащим сносу или реконструкции на территории муниципального образования "Город Архангельск" от 11 декабря 2014 года № 392 о признании дома № 11 по ул. Судоремонтников в г. Архангельске аварийным и подлежащим сносу:

1. Утвердить прилагаемую схему расположения земельного участка площадью 1308 кв. м в кадастровом квартале 29:22:081101, расположенного в Исакогорском территориальном округе г. Архангельска, в границах территориальной зоны застройки малоэтажными жилыми домами Ж-2 согласно Правилам землепользования и застройки городского округа "Город Архангельск" (категория земель – земли населенных пунктов) для малоэтажной многоквартирной жилой застройки (эксплуатация малоэтажного многоквартирного жилого дома) по ул. Судоремонтников, д. 11.

2. Изъять для муниципальных нужд земельный участок площадью 1308 кв. м в кадастровом квартале 29:22:081101, расположенный в Исакогорском территориальном округе г. Архангельска по ул. Судоремонтников, д. 11, согласно прилагаемой схеме расположения земельного участка.

3. Изъять для муниципальных нужд жилые помещения, расположенные в Исакогорском территориальном округе г. Архангельска по ул. Судоремонтников, д. 11:

жилое помещение № 13, 14 в квартире № 3 (кадастровый номер 29:22:081101:1500) площадью 28,6 кв. м;

1/2 доли в праве общей долевой собственности на жилое помещение в квартире № 4 (кадастровый номер 29:22:081101:1419) площадью 28,6 кв. м;

1/2 доли в праве общей долевой собственности на жилое помещение в квартире № 4 (кадастровый номер 29:22:081101:1419) площадью 28,6 кв. м.

4. Опубликовать распоряжение в газете "Архангельск – город воинской славы" и на официальном информационном Интернет-портале муниципального образования "Город Архангельск".

Исполняющий обязанности Главы
муниципального образования
"Город Архангельск" **Д.В. Шапошников**

АДМИНИСТРАЦИЯ МУНИЦИПАЛЬНОГО ОБРАЗОВАНИЯ "ГОРОД АРХАНГЕЛЬСК"

РАСПОРЯЖЕНИЕ

от 13 января 2021 г. № 36р

Об изъятии земельного участка и жилых помещений

В соответствии с Земельным кодексом Российской Федерации, Жилищным кодексом Российской Федерации, на основании заключения межведомственной комиссии для рассмотрения вопросов о признании помещения жилым помещением, жилого помещения непригодным для проживания и многоквартирного дома аварийным и подлежащим сносу или реконструкции на территории муниципального образования "Город Архангельск" от 6 мая 2014 года № 107 о признании дома № 60 по ул. Маяковского в г. Архангельске аварийным и подлежащим сносу:

1. Изъять для муниципальных нужд земельный участок 29:22:022539:ЗУ1 площадью 590 кв. м, расположенный в Соломбальском территориальном округе г. Архангельска по ул. Маяковского, д. 60, согласно проекту межевания территории муниципального образования "Город Архангельск" в границах ул. Маяковского, ул. Адмирала Кузнецова, ул. Терехина и ул. Катарина площадью 1,4891 га, утвержденному распоряжением Главы муниципального образования "Город Архангельск" от 14 июня 2019 года № 1918р.

2. Изъять для муниципальных нужд жилые помещения, расположенные в Соломбальском территориальном округе г. Архангельска по ул. Маяковского, д. 60:

1/2 доли в праве общей долевой собственности на квартиру № 3 (кадастровый номер 29:22:022539:112) общей площадью 68,6 кв. м;

1/2 доли в праве общей долевой собственности на квартиру № 3 (кадастровый номер 29:22:022539:112) общей площадью 68,6 кв. м;

1/4 доли в праве общей долевой собственности на квартиру № 8 (кадастровый номер 29:22:022539:117) общей площадью 67,2 кв. м;

3/4 доли в праве общей долевой собственности на квартиру № 8 (кадастровый номер 29:22:022539:117) общей площадью 67,2 кв. м.

3. Опубликовать распоряжение в газете "Архангельск – город воинской славы" и на официальном информационном Интернет-портале муниципального образования "Город Архангельск".

Исполняющий обязанности Главы
муниципального образования
"Город Архангельск" **Д.В. Шапошников**

ПРАВИТЕЛЬСТВО АРХАНГЕЛЬСКОЙ ОБЛАСТИ

МИНИСТЕРСТВО СТРОИТЕЛЬСТВА И АРХИТЕКТУРЫ АРХАНГЕЛЬСКОЙ ОБЛАСТИ

Р А С П О Р Я Ж Е Н И Е

от 21 декабря 2020 г. № 414-р

г. Архангельск

О подготовке проекта о внесении изменений в правила землепользования и застройки городского округа «Город Архангельск»

В соответствии со статьей 31 Градостроительного кодекса Российской Федерации, на основании пункта 2 статьи 7.6.4 областного закона от 23.09.2004 № 259-внеоч.-ОЗ «О реализации государственных полномочий Архангельской области в сфере правового регулирования организации и осуществления местного самоуправления»:

1. Подготовить проект о внесении изменений в правила землепользования и застройки городского округа «Город Архангельск», утвержденные постановлением министерства строительства и архитектуры Архангельской области от 29.09.2020 № 68-п.

2. Утвердить прилагаемое задание на подготовку проекта о внесении изменений в правила землепользования и застройки городского округа «Город Архангельск».

3. Утвердить прилагаемый порядок проведения работ по подготовке проекта о внесении изменений в правила землепользования и застройки городского округа «Город Архангельск».

4. Организатором общественных обсуждений или публичных слушаний по проекту о внесении изменений в правила землепользования и застройки городского округа «Город Архангельск» определить комиссию по подготовке проектов правил землепользования и застройки муниципальных образований Архангельской области, состав которой утвержден распоряжением министерства строительства и архитектуры Архангельской области от 26.03.2019 № 36-р и порядок деятельности которой утвержден постановлением министерства строительства и архитектуры Архангельской области от 02.12.2019 № 20-п.

5. Опубликовать настоящее распоряжение на официальном сайте Правительства Архангельской области в информационно-телекоммуникационной сети «Интернет».

6. Направить копию настоящего распоряжения в орган местного самоуправления городского округа «Город Архангельск» для официального опубликования в порядке, установленном для официального опубликования муниципальных правовых актов, иной официальной информации.

7. Настоящее распоряжение вступает в силу со дня его подписания.

Исполняющий обязанности
министра строительства и
архитектуры Архангельской области **В.Г. Полежаев**

Утверждено
распоряжением министерства
строительства и архитектуры Архангельской области
от 21 декабря 2020 г. № 414-р

Задание
на подготовку проекта о внесении изменений в правила землепользования и застройки городского округа «Город Архангельск»

1. Вид документа (документации)
Документ градостроительного зонирования – проект о внесении изменений в правила землепользования и застройки городского округа «Город Архангельск» (далее – проект Правил).

2. Технический заказчик
Государственное автономное учреждение Архангельской области «Архангельский региональный центр по ценообразованию в строительстве».
Юридический адрес: 163069, г. Архангельск, пл. Ленина, д. 4.

3. Разработчик документа (документации)
Общество с ограниченной ответственностью «Терпланпроект».
Юридический адрес: 644012, г. Омск, ул. СибНИИСХоз, д. 59а.

4. Основание для разработки документа (документации)
Распоряжение министерства строительства и архитектуры Архангельской области от 21.12.2020 № 414-р «О подготовке проекта о внесении изменений в правила землепользования и застройки городского округа «Город Архангельск»;
закон Архангельской области от 23.09.2004 № 259-внеоч.-ОЗ «О реализации государственных полномочий Архангельской области в сфере правового регулирования организации и осуществления местного самоуправления»;
постановление Правительства Архангельской области от 15.01.2019 № 6-пп «Об утверждении Положения о порядке осуществления отдельных полномочий в сфере градостроительной деятельности, перераспределенных между органами местного самоуправления муниципальных образований Архангельской области и органами государственной власти Архангельской области»;
постановление Правительства Архангельской области от 11.06.2015 № 214-пп «Об утверждении Положения о министерстве строительства и архитектуры Архангельской области».

5. Объект градостроительного зонирования, его основные характеристики
Муниципальное образование «Город Архангельск» наделено статусом городского округа.
В его границы, кроме самого города Архангельска, входят поселки: Боры, Лесная речка, Новый Турдеевск, Турдеевск, Талажский авиагородок. Муниципальное образование «Город Архангельск» расположено в северной части Восточно-Европейской равнины, в устье Северной Двины.
Численность населения муниципального образования «Город Архангельск» на 01.01.2020 составила 354103 человек. Площадь территории муниципального образования «Город Архангельск» составляет – 29442 га.

6. Основные требования к составу, содержанию и форме представляемых материалов по этапам разработки (если они предусматриваются) документа градостроительного зонирования, последовательность и сроки выполнения работ
Проект Правил должен содержать:
1) Порядок применения правил землепользования и застройки и внесения в них изменений, который включает в себя положения:
- о регулировании землепользования и застройки органами местного самоуправления с учетом положений закона Архангельской области от 23.09.2004 № 259-внеоч.-ОЗ «О реализации государственных полномочий Архангельской области в сфере правового регулирования организации и осуществления местного самоуправления»;
- об изменении видов разрешенного использования земельных участков и объектов капитального строительства физическими и юридическими лицами;
- о подготовке документации по планировке территории органами местного самоуправления;
- о проведении общественных обсуждений или публичных слушанийпо вопросам землепользования и застройки;
- о внесении изменений в правила землепользования и застройки;
- о регулировании иных вопросов землепользования и застройки.
2) Карта(ы) градостроительного зонирования территории муниципального образования, масштаба 1:25000. Карта(ы) градостроительного зонирования населенных пунктов муниципального образования, масштаба 1:5000 или 1:10000.
На карте(ах) градостроительного зонирования устанавливаются границы территориальных зон. Границы территориальных зон должны отвечать требованию принадлежности каждого земельного участка только к одной территориальной зоне, за исключением земельного участка, границы которого в соответствии с земельным законодательством могут пересекать границы территориальных зон.
На карте(ах) градостроительного зонирования в обязательном порядке отображаются границы населенных пунктов, входящих в состав городского округа, границы зон с особыми условиями использования территорий, границы территорий объектов культурного наследия. Указанные границы могут отображаться на отдельных картах, которые являются приложениемк правилам землепользования и застройки.
На карте(ах) градостроительного зонирования в обязательном порядке устанавливаются территории, в границах которых предусматривается осуществление деятельности по комплексному и устойчивому развитию территории, в случае планирования осуществления такой деятельности. Границы таких территорий устанавливаются по границам одной или нескольких территориальных зон и могут отображаться на отдельной карте.
3) Градостроительные регламенты.
В градостроительном регламенте в отношении земельных участков и объектов капитального строительства, расположенных в пределах соответствующей территориальной зоны, указываются:
- виды разрешенного использования земельных участков и объектов капитального строительства;
- предельные (минимальные и (или) максимальные) размеры земельных участков и предельные параметры разрешенного строительства, реконструкции объектов капитального строительства;
- ограничения использования земельных участков и объектов капитального строительства, устанавливаемые в соответствии с законодательством Российской Федерации;
- расчетные показатели минимально допустимого уровня обеспеченности территории объектами коммунальной, транспортной, социальной инфраструктур и расчетные показатели максимально допустимого уровня территориальной доступности указанных объектов для населения в случае, если в границах территориальной зоны, применительно к которой устанавливается градостроительный регламент, предусматривается осуществление деятельности по комплексному и устойчивому развитию территории.
Обязательным приложением к правилам землепользования и застройки являются сведения о границах территориальных зон, которые должны содержать графическое описание местоположения границ территориальных зон, перечень координат характерных точек этих границ в системе координат, используемой для ведения Единого государственного реестра недвижимости (далее – ЕГРН). Формы графического и текстового описания местоположения границ территориальных зон, требования к точности определения координат характерных точек границ территориальных зон, формату электронного документа, содержащего указанные сведения, должны соответствовать Приказу Минэкономразвития России от 23.11.2018 № 650.
При подготовке проекта Правил должны учитываться положения следующих нормативных правовых актов:
Градостроительного кодекса Российской Федерации;
Земельного кодекса Российской Федерации;
Лесного кодекса Российской Федерации;
Водного кодекса Российской Федерации;
Федерального закона от 06.10.2003 № 131-ФЗ «Об общих принципах организации местного самоуправления в Российской Федерации»;
Федерального закона от 25.06.2002 № 73-ФЗ «Об объектах культурного наследия (памятниках истории и культуры) народов Российской Федерации»;
Федерального закона от 10.01.2002 № 7-ФЗ «Об охране окружающей среды»;
Федерального закона от 24.07.2007 № 221-ФЗ «О кадастровой деятельности»;
Федерального закона от 13.07.2015 № 218-ФЗ «О государственной регистрации недвижимости»;
Постановления Правительства РФ от 03.03.2018 № 222 «Об утверждении Правил установления санитарно-защитных зон и использования земельных участков, расположенных в границах санитарно-защитных зон»;
Приказа Минэкономразвития России от 01.09.2014 № 540 «Об утверждении классификатора видов разрешенного использования земельных участков»;
Приказа Минэкономразвития России от 23.11.2018 № 650 «Об установлении формы графического описания местоположения границ населенных пунктов, территориальных зон, особо охраняемых природных территорий, зон с особыми условиями использования территории, формы текстового описания местоположения границ населенных пунктов, территориальных зон, требований к точности определения координат характерных точек границ населенных пунктов, территориальных зон, особо охраняемых природных территорий, зон с особыми условиями использования территории, формату электронного документа, содержащего сведения о границах населенных пунктов, территориальных зон, особо охраняемых природных территорий, зон с особыми условиями использования территории, и о признании утратившими силу приказов Минэкономразвития России от 23.03.2016 № 163 и от 4.05.2018 № 236»;
СП 42.13330.2016 «Градостроительство. Планировка и застройка городских и сельских поселений. Актуализированная редакция СНиП 2.07.01-89*»;
СанПиН 2.2.1/2.1.1.1200-03 «Санитарно-защитные зоны и санитарная классификация предприятий, сооружений и иных объектов»;
СанПиН 2.1.4.1110-02 «Зоны санитарной охраны источников водоснабжения и водопроводов питьевого назначения»;
Закона Архангельской области от 01.03.2006 № 153-9-ОЗ «Градостроительный кодекс Архангельской области»;
Закона Архангельской области от 23.09.2004 № 259-внеоч.-ОЗ «О реализации государственных полномочий Архангельской области в сфере правового регулирования организации и осуществления местного самоуправления»;
Генерального плана муниципального образования «Город Архангельск», утвержденного постановлением министерства строительства и архитектуры Архангельской области от 02.04.2020 г. № 37-п;
Правил землепользования и застройки муниципального образования «Город Архангельск», утвержденных постановлением министерства строительства и архитектуры Архангельской области от 29.09.2020 г. № 68-п.
Все нормативные правовые акты применяются в действующей редакции.
Текстовые и графические материалы проекта Правил, подлежащие размещению в Федеральной государственной информационной системе территориального планирования (далее - ФГИС ТП), в электронном виде должны быть представлены со следующими наименованиями и расширениями файлов:

Наименование документа(файла документа)	Расширения
Градостроительные регламенты	doc, docx
Карта градостроительного зонирования	jpeg, jpg, pdf, tiff
Порядок применения и внесения изменений	doc, docx

Графические материалы проекта Правил выполнить в виде векторной графики в системе координат, используемой для ведения ЕГРН, и обеспечить возможность конвертации информационных слоев в один из обменных форматов геоинформационных систем ГИС MapInfo без потери графических и семантических данных и связей.
Электронные версии текстовых материалов должны быть представлены в формате MicrosoftWord.
Пространственные данные в форме векторной модели должны предоставляться в обменных форматах GML, SHP.
По окончании разработки проекта Правил должны быть представлены:
- проект Правил;
- текстовое и графическое описание местоположения границ территориальных зон проекта Правил с использованием актуальных xml-схем - ZoneToGKN, MapPlan;
- графические и текстовые материалы проекта Правил в электронном виде на DVD или CD диске – в 3-х экземплярах.
Состав и содержание информации на диске (дисках) должны соответствовать комплекту документации. Каждый раздел комплекта (том, книга, альбом чертежей и т.п.) должен быть представлен в отдельном каталоге диска файлом (группой файлов) электронного документа. Название каталога должно соответствовать названию раздела.
Электронные версии графических материалов для проведения общественных обсуждений или публичных слушаний (материалы экспозиции) должны быть представлены в одном из следующих форматах: JPEG, JPG, PDF, PNG, TIFF. Размер экспозиционного материала не должен превышать следующие параметры:
- размер информационного материала не более 914 х 1500 мм;
- количество – 1 ед.;
- презентация формата PowerPoint должна занимать не более 500 мегабайт пространства на электронном носителе/CD-диске.

7. Основные требования к градостроительным решениям
При разработке проекта Правил привести в соответствие с генеральным планом территориальную зону транспорта «Т». Исключить статьи 10, 15-30 из раздела I «Порядок применения правил землепользования и застройки и внесения в них изменений» и включить данные статьи в раздел III «Градостроительные регламенты».

8. Состав, исполнители, сроки и порядок предоставления исходной информации для разработки документа градостроительного зонирования
Содержание и объем необходимой исходной информации определяется Разработчиком и Заказчиком градостроительной документации совместно.

9. Состав и порядок проведения (в случае необходимости) предпроектных научно-исследовательских работ и инженерных изысканий
Не требуется.

10. Порядок проведения согласования документации
Не требуется.

11. Дополнительные требования для зон с особыми условиями использования территорий
Требования в соответствии с главой 19 Земельного кодекса Российской Федерации.

12. Иные требования и условия
Разработанный с использованием компьютерных технологий проект Правил должен отвечать требованиям государственных стандартов и требованиям по формированию информационной системы обеспечения градостроительной деятельности.

Утверждено
распоряжением министерства
строительства и архитектуры Архангельской области
от 21 декабря 2020 г. № 414-р

Порядок
проведения работ по подготовке проекта о внесении изменений в правила землепользования и застройки городского округа «Город Архангельск»

№ п/п	Наименование вида работ	Срок выполнения работ	Ответственный исполнитель
1.	Подготовка проекта о внесении изменений в правила землепользования и застройки городского округа «Город Архангельск»	до 22 декабря 2020 г.	ООО «Терпланпроект» г. Омск
2.	Принятие решения о проведении общественных обсуждений или публичных слушаний по проекту внесения изменений в правила землепользования и застройки муниципального образования «Город Архангельск»	до 23 декабря 2020 г.	Министерство строительства и архитектуры Архангельской области
3.	Проведение общественных обсуждений или публичных слушаний по проекту о внесении изменений в правила землепользования и застройки городского округа «Город Архангельск»	до 17 февраля 2021 г.	Комиссия по подготовке проектов правил землепользования и застройки муниципальных образований Архангельской области
4.	Утверждение представленного проекта о внесении изменений в правила землепользования и застройки городского округа «Город Архангельск» и публикация соответствующего решения на официальном сайте Правительства Архангельской области, на официальном сайте органа местного самоуправления городского округа «Город Архангельск», в средствах массовой информации по решению органа местного самоуправления городского округа	до 3 марта 2021 г.	Министерство строительства и архитектуры Архангельской области

Сообщение Архангельского областного суда

Апелляционным определением Архангельского областного суда от 5 ноября 2020 года решение Октябрьского районного суда города Архангельска от 25 июня 2020 года по административному делу № 2а-1459/2020 отменено. По делу принято новое решение, в соответствии с которым признан недействующим с даты вступления решения суда в законную силу пункт 1 постановления Администрации муниципального образования "Город Архангельск" от 11 ноября 2016 года № 1292 "О бесплатном проезде граждан, достигших возраста 70 лет и старше, и сопровождающих их лиц в автомобильном транспорте общего пользования по муниципальным маршрутам регулярных автобусных перевозок на территории муниципального образования «Город Архангельск» в части слов "…и зарегистрированным по месту жительства на территории муниципального образования "Город Архангельск", пункт 3 Правил предоставления бесплатного проезда гражданам, достигшим возраста 70 лет и старше, и сопровождающим их лицам в автомобильном транспорте общего пользования по муниципальным маршрутам регулярных автобусных перевозок на территории муниципального образования "Город Архангельск", утвержденных постановлением Администрации муниципального образования "Город Архангельск" от 12 марта 2018 года № 296, в части слов "…и зарегистрированные по месту жительства на территории муниципального образования "Город Архангельск".

Решение суда вступило в законную силу 5 ноября 2020 года.

Сообщение о возможном установлении публичного сервитута в целях размещения объекта электросетевого хозяйства (ВЛ-0,4КВ ТП-310)

1. Наименование уполномоченного органа, которым рассматривается ходатайство об установлении публичного сервитута	Администрация муниципального образования "Город Архангельск"
2. Цель установления публичного сервитута	размещение объекта электросетевого хозяйства
3. Адрес или иное описание местоположения земельного участка (участков), в отношении которого испрашивается публичный сервитут	земельный участок, расположенный по адресу (местоположение): г. Архангельск, территориальный округ Варавино-Фактория, проспект Ленинградский, 265, кадастровый номер 29:22:070205:1693; земельный участок, расположенный по адресу (местоположение): г. Архангельск, территориальный округ Варавино-Фактория, ул. Никитова, 2, кадастровый номер 29:22:070205:36; земельный участок, расположенный по адресу (местоположение): г. Архангельск, территориальный округ Варавино-Фактория, проспект Ленинградский, кадастровый номер 29:22:000000:8105; земельный участок, расположенный по адресу (местоположение): г. Архангельск, территориальный округ Варавино-Фактория, проспект Ленинградский, 264, кадастровый номер 29:22:070102:137; земельный участок, расположенный по адресу (местоположение): г. Архангельск, проспект Ленинградский, дом 264, корпус 1, кадастровый номер 29:22:070102:8; земельный участок, расположенный по адресу (местоположение): г. Архангельск, проспект Ленинградский, дом 268, кадастровый номер 29:22:070102:3; земельный участок, расположенный по адресу (местоположение): г. Архангельск, территориальный округ Варавино-Фактория, по проспекту Ленинградскому, д. 270, кадастровый номер 29:22:070102:146; земельный участок, расположенный по адресу (местоположение): г. Архангельск, территориальный округ Варавино-Фактория, проспект Ленинградский, д. 272, кадастровый номер 29:22:070102:142; земельный участок, расположенный по адресу (местоположение): г. Архангельск, территориальный округ Варавино-Фактория, проспект Ленинградский, кадастровый номер 29:22:070102:141; земельный участок, расположенный по адресу (местоположение): г. Архангельск, территориальный округ Варавино-Фактория, проспект Ленинградский, кадастровый номер 29:22:070102:140; земельный участок, расположенный по адресу (местоположение): г. Архангельск, территориальный округ Варавино-Фактория, проспект Ленинградский, дом 280, кадастровый номер 29:22:070102:4; земельный участок, расположенный по адресу (местоположение): г. Архангельск, территориальный округ Варавино-Фактория, проспект Ленинградский, 282, кадастровый номер 29:22:070102:43; земельный участок, расположенный по адресу (местоположение): г. Архангельск, территориальный округ Варавино-Фактория, проспект Ленинградский, дом 280, корпус 1, кадастровый номер 29:22:070102:366; земельный участок, расположенный по адресу (местоположение): г. Архангельск, территориальный округ Варавино-Фактория, по ул. Заливной, 3, кадастровый номер 29:22:070102:133; земельный участок, расположенный по адресу (местоположение): установлено относительно ориентира, расположенного в границах участка. Ориентир жилой дом. Почтовый адрес ориентира: обл. Архангельская, г. Архангельск, проспект Ленинградский, дом 284, кадастровый номер 29:22:070102:27; земельный участок, расположенный по адресу (местоположение): г. Архангельск, проспект Ленинградский, дом 286, кадастровый номер 29:22:070102:6; земельный участок, расположенный по адресу (местоположение): г. Архангельск, ул. Заливная, дом 5, кадастровый номер 29:22:070102:2; земельный участок, расположенный по адресу (местоположение): г. Архангельск, проспект Ленинградский, дом 288, кадастровый номер 29:22:070102:1; земельный участок, расположенный по адресу (местоположение): г. Архангельск, проспект Ленинградский, дом 290, кадастровый номер 29:22:070102:14; земельный участок, расположенный по адресу (местоположение): установлено относительно ориентира, расположенного в границах участка. Ориентир жилой дом. Почтовый адрес ориентира: Архангельская обл., г. Архангельск, округ Варавино-Фактория, проспект Ленинградский, д. 290, корп. 3, кадастровый номер 29:22:070102:30; земельный участок, расположенный по адресу (местоположение): г. Архангельск, территориальный округ Варавино-Фактория, проспект Ленинградский, 292, кадастровый номер 29:22:070102:139; земельный участок, расположенный по адресу (местоположение): г. Архангельск, проспект Ленинградский, д.294, кадастровый номер 29:22:070102:31; земельный участок, расположенный по адресу (местоположение): г. Архангельск, территориальный округ Варавино-Фактория, ул. Заливная, 8, кадастровый номер 29:22:070102:136; земельный участок, расположенный по адресу (местоположение): г. Архангельск, территориальный округ Варавино-Фактория, по ул. Заливной, 9, кадастровый номер 29:22:070102:134; земельный участок, расположенный по адресу (местоположение): установлено относительно ориентира, расположенного в границах участка. Ориентир жилой дом. Почтовый адрес ориентира: обл. Архангельская, г. Архангельск, проспект Ленинградский, дом 296, кадастровый номер 29:22:070102:25; земельный участок, расположенный по адресу (местоположение): установлено относительно ориентира, расположенного за пределами участка. Ориентир жилой дом. Участок находится примерно в 8.05 м от ориентира по направлению на северо-восток. Почтовый адрес ориентира: обл. Архангельская, г. Архангельск, проспект Ленинградский, дом 298, корпус 2, кадастровый номер 29:22:070102:12; земельный участок, расположенный по адресу (местоположение): г. Архангельск, проспект Ленинградский, дом 298, корпус 2, кадастровый номер 29:22:070102:10; земельный участок, расположенный по адресу (местоположение): установлено относительно ориентира, расположенного за пределами участка. Ориентир жилой дом. Участок находится примерно в 1.4 м от ориентира по направлению на юго-запад. Почтовый адрес ориентира: обл. Архангельская, г. Архангельск, проспект Ленинградский, дом 298, корпус 2, кадастровый номер 29:22:070102:11; земельный участок, расположенный по адресу (местоположение): г. Архангельск, территориальный округ Варавино-Фактория, ул. Заливная, 12, кадастровый номер 29:22:070102:138; земельный участок, расположенный по адресу (местоположение): г. Архангельск, территориальный округ Варавино-Фактория, проспект Ленинградский, 300, кадастровый номер 29:22:070102:36; земельный участок, расположенный по адресу (местоположение): установлено относительно ориентира, расположенного в границах участка. Ориентир жилой дом. Почтовый адрес ориентира: обл. Архангельская, г. Архангельск, ул. Заливная, дом 14, кадастровый номер 29:22:070102:26; земельный участок, расположенный по адресу (местоположение): установлено относительно ориентира, расположенного в границах участка. Ориентир жилой дом. Почтовый адрес ориентира: обл. Архангельская, г. Архангельск, ул. Заливная, дом 14, кадастровый номер 29:22:070102:143; земельный участок, расположенный по адресу (местоположение): установлено относительно ориентира, расположенного в границах участка. Ориентир жилой дом. Почтовый адрес ориентира: обл. Архангельская, г. Архангельск, ул. Заливная, дом 15, кадастровый номер 29:22:070102:29; земельный участок, расположенный по адресу (местоположение): г. Архангельск, территориальный округ Варавино-Фактория, проспект Ленинградский, 302, кадастровый номер 29:22:070102:33; земельный участок, расположенный по адресу (местоположение): г. Архангельск, территориальный округ Варавино-Фактория, ул. Заливная, 16, кадастровый номер 29:22:070102:32.
4. Адрес, по которому заинтересованные лица могут ознакомиться с поступившим ходатайством об установлении публичного сервитута и прилагаемым к нему описанием местоположения границ публичного сервитута, подать заявление об учете прав на земельные участки, а также срок подачи указанных заявлений, время приема заинтересованных лиц для ознакомления с поступившим ходатайством об установлении публичного сервитута	Заинтересованные лица могут ознакомиться с поступившим ходатайством об установлении публичного сервитута и прилагаемым к нему описанием местоположения границ публичного сервитута в Администрации муниципального образования "Город Архангельск": по адресу: г. Архангельск, пл. В.И. Ленина, д. 5, каб. 407, тел. (8182) 607-279. Приемное время: понедельник - пятница (8:30-16:30), перерыв с 12:30 до 13:30. Правообладатели земельного участка, в отношении которого испрашивается публичный сервитут, если их права не зарегистрированы в Едином государственном реестре недвижимости, могут подать заявления в Администрацию муниципального образования "Город Архангельск" об учете их прав (обременения прав) на земельный участок с приложением копий документов, подтверждающих эти права (обременения прав), в течение тридцати дней со дня опубликования сообщения о возможном установлении публичных сервитутов.
5. Официальные сайты в информационно-телекоммуникационной сети "Интернет", на которых размещается сообщение о поступившем ходатайстве об установлении публичного сервитута	www.arhcity.ru
6. Реквизиты решений об утверждении документа территориального планирования, документации по планировке территории, программ комплексного развития систем коммунальной инфраструктуры поселения, городского округа, а также информацию об инвестиционной программе субъекта естественных монополий, организации коммунального комплекса, указанных в ходатайстве об установлении публичного сервитута	Постановление Министерства строительства и архитектуры Архангельской области от 29.09.2020 № 68-п "Об утверждении правил землепользования и застройки городского округа "Город Архангельск"; Распоряжение мэра города Архангельска от 27.02.2015 № 517р "Об утверждении проекта планировки района Варавино-Фактория муниципального образования "Город Архангельск" (с изменениями); Решение Архангельской городской Думы от 28.11.2012 № 495 "Об утверждении Программы комплексного развития систем коммунальной инфраструктуры муниципального образования "Город Архангельск" на период до 2025 года"
7. Официальные сайты в информационно-телекоммуникационной сети "Интернет", на которых размещены утвержденные документы территориального планирования, документация по планировке территории, программа комплексного развития систем коммунальной инфраструктуры поселения, городского округа, инвестиционная программа субъекта естественных монополий, организации коммунального комплекса, указанных в ходатайстве об установлении публичного сервитута	www.arhcity.ru, www.dvinaland.ru

Графическое описание местоположения границ публичных сервитутов с указанием координат характерных точек границ публичного сервитута:

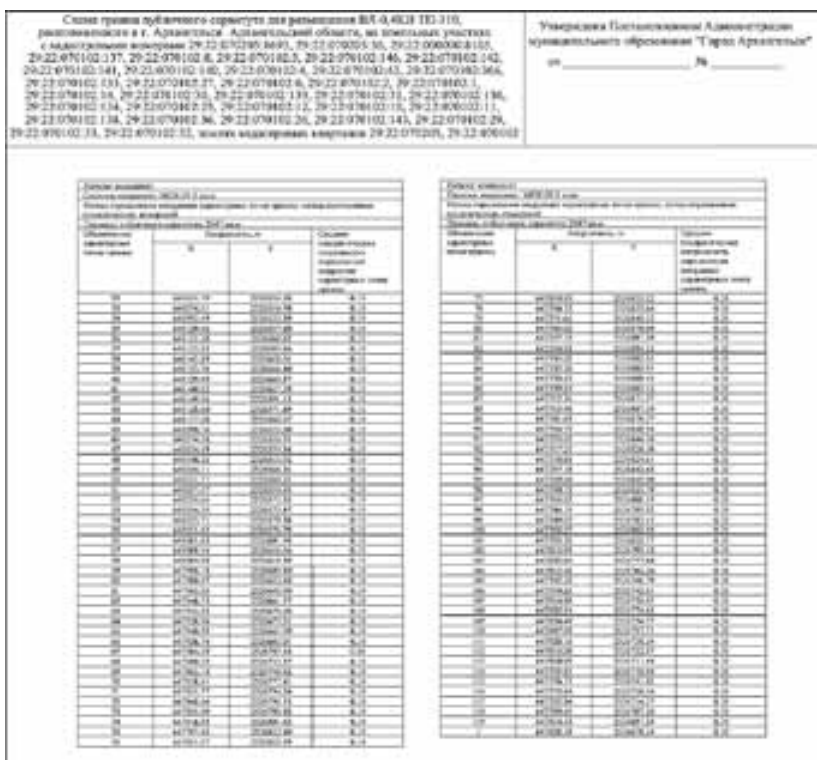

Сообщение о возможном установлении публичного сервитута в целях размещения объекта электросетевого хозяйства (ВЛ-04 ТП-172)

1. Наименование уполномоченного органа, которым рассматривается ходатайство об установлении публичного сервитута	Администрация муниципального образования "Город Архангельск"
2. Цель установления публичного сервитута	размещение объекта электросетевого хозяйства
3. Адрес или иное описание местоположения земельного участка (участков), в отношении которого испрашивается публичный сервитут	земельный участок, расположенный по адресу (местоположение): г.Архангельск, территориальный округ Майская горка, на пересечении ул. Полины Осипенко и ул. Прокопия Галушина, кадастровый номер 29:22:060410:479; земельный участок, расположенный по адресу (местоположение): г. Архангельск, ул. Осипенко, дом 20, кадастровый номер 29:22:060410:34; земельный участок, расположенный по адресу (местоположение): г. Архангельск, территориальный округ Майская Горка, ул. Серова, кадастровый номер 29:22:060410:841; земельный участок, расположенный по адресу (местоположение): город Архангельск, улица Серова, дом 15, кадастровый номер 29:22:060410:9; земельный участок, расположенный по адресу (местоположение): г. Архангельск, территориальный округ Майская горка, ул. Серова, д. 17, кадастровый номер 29:22:060410:483; земельный участок, расположенный по адресу (местоположение): установлено относительно ориентира, расположенного в границах участка. Ориентир жилой дом. Почтовый адрес ориентира: обл. Архангельская, г. Архангельск, ул. Серова, дом 19, кадастровый номер 29:22:060410:49; земельный участок, расположенный по адресу (местоположение): г. Архангельск, ул. Серова, дом 14, кадастровый номер 29:22:060410:8; земельный участок, расположенный по адресу (местоположение): г. Архангельск, ул. Серова, дом 14, кадастровый номер 29:22:060410:11; земельный участок, расположенный по адресу (местоположение): установлено относительно ориентира, расположенного за пределами участка. Ориентир жилой дом. Участок находится примерно в 12 м от ориентира по направлению на юго-запад. Почтовый адрес ориентира: обл. Архангельская, г. Архангельск, ул. Серова, дом 23, кадастровый номер 29:22:060410:5; земельный участок, расположенный по адресу (местоположение): г. Архангельск, территориальный округ Майская горка, ул. Серова, кадастровый номер 29:22:060410:450; земельный участок, расположенный по адресу (местоположение): г. Архангельск, территориальный округ Майская горка, ул. Серова, 25, кадастровый номер 29:22:060410:14; земельный участок, расположенный по адресу (местоположение): г. Архангельск, территориальный округ Майская горка, по ул.Серова, 27, кадастровый номер 29:22:060410:478; земельный участок, расположенный по адресу (местоположение): г. Архангельск, ул. Серова, д. 22, корп 1, кадастровый номер 29:22:060410:46; земельный участок, расположенный по адресу (местоположение): установлено относительно ориентира, расположенного за пределами участка. Ориентир здание. Участок находится примерно в 5 м от ориентира по направлению на северо-восток. Почтовый адрес ориентира: обл. Архангельская, г. Архангельск, ул. Серова, дом 24, кадастровый номер 29:22:060410:47; земельный участок, расположенный по адресу (местоположение): г. Архангельск, территориальный округ Майская горка, ул. Энтузиастов, 37, кадастровый номер 29:22:060410:54; земельный участок, расположенный по адресу (местоположение): г. Архангельск, территориальный округ Майская горка, ул. Энтузиастов, д. 38, корп. 2, кадастровый номер 29:22:060410:470; земельный участок, расположенный по адресу (местоположение): г. Архангельск, ул. Энтузиастов, дом 38 38,корп.1, кадастровый номер 29:22:060410:18; земельный участок, расположенный по адресу (местоположение): г. Архангельск, территориальный округ Майская горка по ул. Энтузиастов, 36, кадастровый номер 29:22:060410:474; земельный участок, расположенный по адресу (местоположение): г. Архангельск, территориальный округ Майская горка, ул. Энтузиастов, 34, кадастровый номер 29:22:060410:445; земельный участок, расположенный по адресу (местоположение): г. Архангельск, территориальный округ Майская горка, ул. Энтузиастов, кадастровый номер 29:22:060410:481; земельный участок, расположенный по адресу (местоположение): г. Архангельск, территориальный округ Майская горка, ул. Энтузиастов, кадастровый номер 29:22:060410:482; земельный участок, расположенный по адресу (местоположение): г. Архангельск, территориальный округ Майская горка, по ул. Энтузиастов, 30, кадастровый номер 29:22:060410:60; земельный участок, расположенный по адресу (местоположение): установлено относительно ориентира, расположенного за пределами участка. Ориентир жилой дом. Участок находится примерно в 2 м от ориентира по направлению на север. Почтовый адрес ориентира: обл. Архангельская, г. Архангельск, ул. Энтузиастов, дом 29, кадастровый номер 29:22:060410:27; земельный участок, расположенный по адресу (местоположение): г. Архангельск, территориальный округ Майская горка, ул. Полины Осипенко, д. 8, кадастровый номер 29:22:060410:471; земельный участок, расположенный по адресу (местоположение): г. Архангельск, территориальный округ Майская горка, ул. Полины Осипенко, кадастровый номер 29:22:060410:730; земельный участок, расположенный по адресу (местоположение): г. Архангельск, территориальный округ Майская горка, ул. Полины Осипенко, 16, кадастровый номер 29:22:060410:53; земельный участок, расположенный по адресу (местоположение): г. Архангельск, территориальный округ Майская Горка, ул. Полины Осипенко, кадастровый номер 29:22:000000:12475; земельный участок, расположенный по адресу (местоположение): г. Архангельск, территориальный округ Майская Горка, ул. Энтузиастов, кадастровый номер 29:22:000000:12464; земельный участок, расположенный по адресу (местоположение): г. Архангельск, территориальный округ Майская Горка, ул. Поселковая, кадастровый номер 29:22:060411:1179; земельный участок, расположенный по адресу (местоположение): г. Архангельск, территориальный округ Майская горка, ул. Поселковая, 2, корп. 2, кадастровый номер 29:22:060411:128; земельный участок, расположенный по адресу (местоположение): установлено относительно ориентира, расположенного в границах участка. Ориентир жилой дом. Почтовый адрес ориентира: обл. Архангельская, г. Архангельск, ул. Поселковая, дом 2, корпус 1, кадастровый номер 29:22:060411:74; земельный участок, расположенный по адресу (местоположение): г. Архангельск, ул. Поселковая, кадастровый номер 29:22:060411:958; земельный участок, расположенный по адресу (местоположение): г. Архангельск, ул. Поселковая, дом 17, кадастровый номер 29:22:060411:41; земельный участок, расположенный по адресу (местоположение): г. Архангельск, ул. Поселковая, кадастровый номер 29:22:060411:1189; земельный участок, расположенный по адресу (местоположение): г. Архангельск, территориальный округ Майская горка, ул. Поселковая, 18, кадастровый номер 29:22:060411:750; земельный участок, расположенный по адресу (местоположение): г. Архангельск, территориальный округ Майская горка, ул. Энтузиастов, 21, кадастровый номер 29:22:060411:141; земельный участок, расположенный по адресу (местоположение): г. Архангельск, территориальный округ Майская горка, ул. Энтузиастов, д. 25, кадастровый номер 29:22:060411:30; земельный участок, расположенный по адресу (местоположение): г. Архангельск, ул. Красной Звезды, дом 27, кадастровый номер 29:22:060411:47; земельный участок, расположенный по адресу (местоположение): г. Архангельск, территориальный округ Майская Горка, ул. Энтузиастов, кадастровый номер 29:22:060411:1181; земельный участок, расположенный по адресу (местоположение): г. Архангельск, территориальный округ Майская горка, кадастровый номер 29:22:060411:843; земельный участок, расположенный по адресу (местоположение): установлено относительно ориентира, расположенного в границах участка. Ориентир жилой дом. Почтовый адрес ориентира: обл. Архангельская, г. Архангельск, ул. Шенкурская, дом 25, кадастровый номер 29:22:060411:84; земельный участок, расположенный по адресу (местоположение): г. Архангельск, территориальный округ Майская горка, ул. Шенкурская, кадастровый номер 29:22:060411:754; земельный участок, расположенный по адресу (местоположение): г. Архангельск, территориальный округ Майская горка, ул. Шенкурская, д. 23, кадастровый номер 29:22:060411:753; земельный участок, расположенный по адресу (местоположение): установлено относительно ориентира, расположенного за пределами участка. Ориентир жилой дом. Участок находится примерно в 3 м от ориентира по направлению на север. Почтовый адрес ориентира: обл. Архангельская, г. Архангельск, ул. Шенкурская, дом 26, кадастровый номер 29:22:060411:56; земельный участок, расположенный по адресу (местоположение): г. Архангельск, ул. Шенкурская, дом 26, кадастровый номер 29:22:060411:55; земельный участок, расположенный по адресу (местоположение): г Архангельск, территориальный округ Майская горка, ул. Федора Абрамова, 24, кадастровый номер 29:22:060411:135; земельный участок, расположенный по адресу (местоположение): г. Архангельск, территориальный округ Майская Горка, ул. Шенкурская, кадастровый номер 29:22:060411:1177; земельный участок, расположенный по адресу (местоположение): г. Архангельск, территориальный округ Майская горка, ул. Энтузиастов, д. 49, кадастровый номер 29:22:060401:3448; земельный участок, расположенный по адресу (местоположение): г. Архангельск, территориальный округ Майская горка, ул. Энтузиастов, д. 51, кадастровый номер 29:22:060401:2652; земельный участок, расположенный по адресу (местоположение): г. Архангельск, ул. Энтузиастов, дом 46, кадастровый номер 29:22:060401:29.
4. Адрес, по которому заинтересованные лица могут ознакомиться с поступившим ходатайством об установлении публичного сервитута и прилагаемым к нему описанием местоположения границ публичного сервитута, подать заявление об учете прав на земельные участки, а также срок подачи указанных заявлений, время приема заинтересованных лиц для ознакомления с поступившим ходатайством об установлении публичного сервитута	Заинтересованные лица могут ознакомиться с поступившим ходатайством об установлении публичного сервитута и прилагаемым к нему описанием местоположения границ публичного сервитута в Администрации муниципального образования "Город Архангельск": по адресу: г. Архангельск, пл. В.И. Ленина, д. 5, каб. 407, тел. (8182) 607-279. Приемное время: понедельник - пятница (8:30-16:30), перерыв с 12:30 до 13:30. Правообладатели земельного участка, в отношении которого испрашивается публичный сервитут, если их права не зарегистрированы в Едином государственном реестре недвижимости, могут подать заявления в Администрацию муниципального образования "Город Архангельск" об учете их прав (обременения прав) на земельный участок с приложением копий документов, подтверждающих эти права (обременения прав), в течение тридцати дней со дня опубликования сообщения о возможном установлении публичных сервитутов.
5. Официальные сайты в информационно-телекоммуникационной сети "Интернет", на которых размещается сообщение о поступившем ходатайстве об установлении публичного сервитута	www.arhcity.ru
6. Реквизиты решений об утверждении документа территориального планирования, документации по планировке территории, программ комплексного развития систем коммунальной инфраструктуры поселения, городского округа, а также информацию об инвестиционной программе субъекта естественных монополий, организации коммунального комплекса, указанных в ходатайстве об установлении публичного сервитута	Постановление Министерства строительства и архитектуры Архангельской области от 29.09.2020 № 68-п "Об утверждении правил землепользования и застройки городского округа "Город Архангельск"; Распоряжение мэра города Архангельска от 20.02.2015 № 425р "Об утверждении проекта планировки района "Майская горка" муниципального образования "Город Архангельск" (с изменениями); Решение Архангельской городской Думы от 28.11.2012 № 495 "Об утверждении Программы комплексного развития систем коммунальной инфраструктуры муниципального образования "Город Архангельск" на период до 2025 года"
7. Официальные сайты в информационно-телекоммуникационной сети "Интернет", на которых размещены утвержденные документы территориального планирования, документация по планировке территории, программа комплексного развития систем коммунальной инфраструктуры поселения, городского округа, инвестиционная программа субъекта естественных монополий, организации коммунального комплекса, указанных в ходатайстве об установлении публичного сервитута	www.arhcity.ru, www.dvinaland.ru

Графическое описание местоположения границ публичных сервитутов с указанием координат характерных точек границ публичного сервитута:

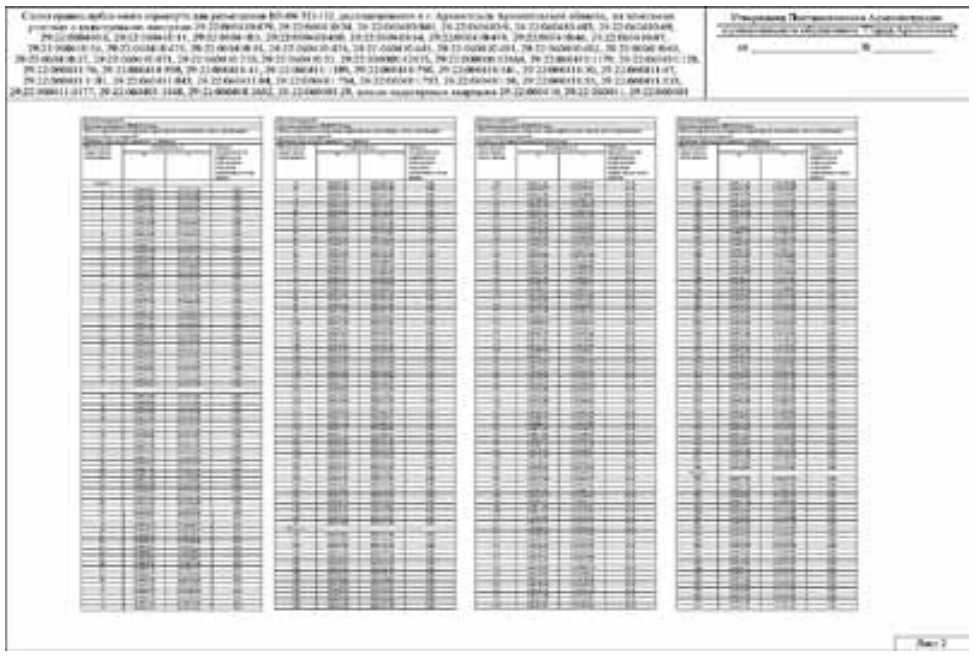

Сообщение о возможном установлении публичного сервитута в целях размещения объекта электросетевого хозяйства (ВЛ-04 УЛ.ВЫУЧЕЙСКОГО)

1. Наименование уполномоченного органа, которым рассматривается ходатайство об установлении публичного сервитута	Администрация муниципального образования "Город Архангельск"
2. Цель установления публичного сервитута	размещение объекта электросетевого хозяйства
3. Адрес или иное описание местоположения земельного участка (участков), в отношении которого испрашивается публичный сервитут	земельный участок, расположенный по адресу (местоположение): г. Архангельск, Ломоносовский территориальный округ, кадастровый номер 29:22:050107:1033; земельный участок, расположенный по адресу (местоположение): г. Архангельск, ул. Котласская, дом 30, кадастровый номер 29:22:050107:14; земельный участок, расположенный по адресу (местоположение): г. Архангельск, Ломоносовский территориальный округ, кадастровый номер 29:22:050107:1032; земельный участок, расположенный по адресу (местоположение): г. Архангельск, ул. Суфтина, дом 6, кадастровый номер 29:22:050107:5; земельный участок, расположенный по адресу (местоположение): г. Архангельск, Ломоносовский территориальный округ, ул. Суфтина, 15, корп. 1, кадастровый номер 29:22:050107:40.
4. Адрес, по которому заинтересованные лица могут ознакомиться с поступившим ходатайством об установлении публичного сервитута и прилагаемым к нему описанием местоположения границ публичного сервитута, подать заявление об учете прав на земельные участки, а также срок подачи указанных заявлений, время приема заинтересованных лиц для ознакомления с поступившим ходатайством об установлении публичного сервитута	Заинтересованные лица могут ознакомиться с поступившим ходатайством об установлении публичного сервитута и прилагаемым к нему описанием местоположения границ публичного сервитута в Администрации муниципального образования "Город Архангельск": по адресу: г. Архангельск, пл. В.И. Ленина, д. 5, каб. 407, тел. (8182) 607-279. Приемное время: понедельник - пятница (8:30-16:30), перерыв с 12:30 до 13:30. Правообладатели земельного участка, в отношении которого испрашивается публичный сервитут, если их права не зарегистрированы в Едином государственном реестре недвижимости, могут подать заявления в Администрацию муниципального образования "Город Архангельск" об учете их прав (обременения прав) на земельный участок с приложением копий документов, подтверждающих эти права (обременения прав), в течение тридцати дней со дня опубликования сообщения о возможном установлении публичных сервитутов.
5. Официальные сайты в информационно-телекоммуникационной сети "Интернет", на которых размещается сообщение о поступившем ходатайстве об установлении публичного сервитута	www.arhcity.ru
6. Реквизиты решений об утверждении документа территориального планирования, документации по планировке территории, программ комплексного развития систем коммунальной инфраструктуры поселения, городского округа, а также информацию об инвестиционной программе субъекта естественных монополий, организации коммунального комплекса, указанных в ходатайстве об установлении публичного сервитута	Постановление Министерства строительства и архитектуры Архангельской области от 29.09.2020 № 68-п "Об утверждении правил землепользования и застройки городского округа "Город Архангельск"; Распоряжение мэра города Архангельска от 25.02.2015 № 472р "Об утверждении проекта планировки Привокзального района муниципального образования "Город Архангельск" (с изменениями); Решение Архангельской городской Думы от 28.11.2012 № 495 "Об утверждении Программы комплексного развития систем коммунальной инфраструктуры муниципального образования "Город Архангельск" на период до 2025 года"
7. Официальные сайты в информационно-телекоммуникационной сети "Интернет", на которых размещены утвержденные документы территориального планирования, документация по планировке территории, программа комплексного развития систем коммунальной инфраструктуры поселения, городского округа, инвестиционная программа субъекта естественных монополий, организации коммунального комплекса, указанных в ходатайстве об установлении публичного сервитута	www.arhcity.ru, www.dvinaland.ru

Графическое описание местоположения границ публичных сервитутов с указанием координат характерных точек границ публичного сервитута:



Сообщение о возможном установлении публичного сервитута в целях размещения объекта электросетевого хозяйства (ВЛ-04 УЛ ГАРАЖНОЙ)

1. Наименование уполномоченного органа, которым рассматривается ходатайство об установлении публичного сервитута	Администрация муниципального образования "Город Архангельск"
2. Цель установления публичного сервитута	размещение объекта электросетевого хозяйства
3. Адрес или иное описание местоположения земельного участка (участков), в отношении которого испрашивается публичный сервитут	земельный участок, расположенный по адресу (местоположение): г. Архангельск, Ломоносовский территориальный округ, по ул. Павла Усова, 49, кадастровый номер 29:22:050401:466; земельный участок, расположенный по адресу (местоположение): установлено относительно ориентира, расположенного за пределами участка. Ориентир склад. Участок находится примерно в 12 метрах от ориентира по направлению на северо-восток. Почтовый адрес ориентира: обл. Архангельская, г. Архангельск, ул. Павла Усова, дом 45, строение 4, кадастровый номер 29:22:050401:19; земельный участок, расположенный по адресу (местоположение): г. Архангельск, Ломоносовский территориальный округ, ул. Павла Усова, 45, строение 4, кадастровый номер 29:22:050401:64; земельный участок, расположенный по адресу (местоположение): г. Архангельск, Ломоносовский территориальный округ, ул. Павла Усова, кадастровый номер 29:22:050401:70; земельный участок, расположенный по адресу (местоположение): г. Архангельск, Ломоносовский территориальный округ, ул. Павла Усова, кадастровый номер 29:22:050401:457; земельный участок, расположенный по адресу (местоположение): г. Архангельск, ул. Павла Усова, дом 45-а, кадастровый номер 29:22:050401:40; земельный участок, расположенный по адресу (местоположение): установлено относительно ориентира, расположенного за пределами участка. Ориентир жилой дом. Участок находится примерно в 5,4 м от ориентира по направлению на восток. Почтовый адрес ориентира: обл. Архангельская, г. Архангельск, ул. Стрелковая, дом 4, кадастровый номер 29:22:050401:46; земельный участок, расположенный по адресу (местоположение): установлено относительно ориентира, расположенного в границах участка. Ориентир здание. Почтовый адрес ориентира: обл. Архангельская, г. Архангельск, ул. Стрелковая, дом 4, корпус 2, кадастровый номер 29:22:050401:56; земельный участок, расположенный по адресу (местоположение): г. Архангельск, ул. Стрелковая, дом 1, корпус 1, кадастровый номер 29:22:050403:88; земельный участок, расположенный по адресу (местоположение): г. Архангельск, Ломоносовский территориальный округ, кадастровый номер 29:22:000000:7510; земельный участок, расположенный по адресу (местоположение): г. Архангельск, Ломоносовский территориальный округ, ул. Павла Усова, кадастровый номер 29:22:050401:458.
4. Адрес, по которому заинтересованные лица могут ознакомиться с поступившим ходатайством об установлении публичного сервитута и прилагаемым к нему описанием местоположения границ публичного сервитута, подать заявление об учете прав на земельные участки, а также срок подачи указанных заявлений, время приема заинтересованных лиц для ознакомления с поступившим ходатайством об установлении публичного сервитута	Заинтересованные лица могут ознакомиться с поступившим ходатайством об установлении публичного сервитута и прилагаемым к нему описанием местоположения границ публичного сервитута в Администрации муниципального образования "Город Архангельск": по адресу: г. Архангельск, пл. В.И. Ленина, д. 5, каб. 407, тел. (8182) 607-279. Приемное время: понедельник - пятница (8:30-16:30), перерыв с 12:30 до 13:30. Правообладатели земельного участка, в отношении которого испрашивается публичный сервитут, если их права не зарегистрированы в Едином государственном реестре недвижимости, могут подать заявления в Администрацию муниципального образования "Город Архангельск" об учете их прав (обременения прав) на земельный участок с приложением копий документов, подтверждающих эти права (обременения прав), в течение тридцати дней со дня опубликования сообщения о возможном установлении публичных сервитутов.
5. Официальные сайты в информационно-телекоммуникационной сети "Интернет", на которых размещается сообщение о поступившем ходатайстве об установлении публичного сервитута	www.arhcity.ru
6. Реквизиты решений об утверждении документа территориального планирования, документации по планировке территории, программ комплексного развития систем коммунальной инфраструктуры поселения, городского округа, а также информацию об инвестиционной программе субъекта естественных монополий, организации коммунального комплекса, указанных в ходатайстве об установлении публичного сервитута	Постановление Министерства строительства и архитектуры Архангельской области от 29.09.2020 № 68-п "Об утверждении правил землепользования и застройки городского округа "Город Архангельск"; Распоряжение мэра города Архангельска от 20.02.2015 № 425р "Об утверждении проекта планировки района Майская горка муниципального образования "Город Архангельск"" (с изменениями); Решение Архангельской городской Думы от 28.11.2012 № 495 "Об утверждении Программы комплексного развития систем коммунальной инфраструктуры муниципального образования "Город Архангельск" на период до 2025 года"
7. Официальные сайты в информационно-телекоммуникационной сети "Интернет", на которых размещены утвержденные документы территориального планирования, документация по планировке территории, программа комплексного развития систем коммунальной инфраструктуры поселения, городского округа, инвестиционная программа субъекта естественных монополий, организации коммунального комплекса, указанных в ходатайстве об установлении публичного сервитута	www.arhcity.ru, www.dvinaland.ru

Графическое описание местоположения границ публичных сервитутов с указанием координат характерных точек границ публичного сервитута:



АДМИНИСТРАЦИЯ МУНИЦИПАЛЬНОГО ОБРАЗОВАНИЯ "ГОРОД АРХАНГЕЛЬСК"

П О С Т А Н О В Л Е Н И Е

от 11 января 2021 г. № 5

Об установлении публичного сервитута

В соответствии с главой V.7 Земельного кодекса Российской Федерации, постановлением Правительства Российской Федерации от 24 февраля 2009 года № 160 "О порядке установления охранных зон объектов электросетевого хозяйства и особых условий использования земельных участков, расположенных в границах таких зон", Уставом муниципального образования "Город Архангельск", ходатайством ПАО "МРСК Северо-Запада" (ИНН 7802312751) и в целях размещения объекта электросетевого хозяйства (ВЛ-04 КВ 206А) Администрация муниципального образования "Город Архангельск" **постановляет**:

1. Утвердить прилагаемую схему границ публичного сервитута общей площадью 2025 кв. м, расположенного в границах следующих земельных участков:

земельный участок, расположенный по адресу (местоположение): установлено относительно ориентира, расположенного в границах участка. Ориентир (ул.Самойло,40). Почтовый адрес ориентира: обл. Архангельская, г. Архангельск, ул. Тыко Вылки, дом 10, кадастровый номер 29:22:040707:11;

земельный участок, расположенный по адресу (местоположение): г. Архангельск, проспект Обводный канал, дом 141, кадастровый номер 29:22:040705:5;

земельный участок, расположенный по адресу (местоположение): г. Архангельск, Октябрьский территориальный округ, проспект Обводный канал, дом 143, корпус 1, кадастровый номер 29:22:040705:11;

земельный участок, расположенный по адресу (местоположение): г. Архангельск, Октябрьский территориальный округ, по ул. Тыко Вылки, 3, кадастровый номер 29:22:040705:104;

земельный участок, расположенный по адресу (местоположение): г. Архангельск, проспект Обводный канал, дом 143, корпус 2, кадастровый номер 29:22:040705:8.

2. Установить публичный сервитут на основании ходатайства ПАО "МРСК Северо-Запада" (местонахождение: 163045, г. Архангельск, Кузнечихинский промузел, 4 проезд, строение 5, ИНН 7802312751, ОГРН 1047855175785) в соответствии с утвержденной настоящим постановлением схемой границ публичного сервитута общей площадью 2025 кв. м, расположенного в границах земельных участков с кадастровыми номерами 29:22:040707:11, 29:22:040705:5, 29:22:040705:11, 29:22:040705:104, 29:22:040705:8, землях кадастровых кварталов 29:22:040707, 29:22:040705 в целях размещения объекта электросетевого хозяйства (ВЛ-04 КВ 206А).

3. Публичный сервитут устанавливается на 49 лет с момента внесения сведений о нем в Единый государственный реестр недвижимости.

4. Срок, в течение которого в соответствии с расчетом заявителя использование земельных участков (их частей) и (или) расположенных на них объектов недвижимости будет затруднено: не устанавливается.

5. Департаменту муниципального имущества Администрации муниципального образования "Город Архангельск" в течение пяти рабочих дней со дня подписания настоящего постановления:

в установленном законом порядке направить копию настоящего постановления в Управление Федеральной службы государственной регистрации, кадастра и картографии по Архангельской области и Ненецкому автономному округу;

направить ПАО "МРСК Северо-Запада" копию настоящего постановления, сведения о правообладателях земельных участков с кадастровыми номерами 29:22:040707:11, 29:22:040705:5, 29:22:040705:11, 29:22:040705:104, 29:22:040705:8, копии документов, подтверждающих права на указанные земельные участки;

обеспечить опубликование настоящего постановления на официальном информационном Интернет-портале муниципального образования "Город Архангельск" в сети Интернет.

6. Муниципальному учреждению "Информационно-издательский центр" муниципального образования "Город Архангельск" обеспечить опубликование настоящего постановления в газете "Архангельск – город воинской славы" в течение пяти рабочих дней со дня подписания настоящего постановления.

7. Публичный сервитут считается установленным со дня внесения сведений о нем в Единый государственный реестр недвижимости.

8. Контроль за исполнением постановления возложить на директора департамента муниципального имущества Администрации муниципального образования "Город Архангельск" Болтенкова Э.В.

Исполняющий обязанности Главы
муниципального образования
"Город Архангельск" **Д.В. Шапошников**

УТВЕРЖДЕНА
постановлением Администрации
муниципального образования
"Город Архангельск"
от 11 января 2021 г. № 5

СХЕМА
границ публичного сервитута

Для размещения ВЛ-04 КВ 206А
на земельных участках с кадастровыми номерами 29:22:040707:11,
29:22:040705:5, 29:22:040705:11, 29:22:040705:104, 29:22:040705:8
и земель кадастровых кварталов 29:22:040707, 29:22:040705

АДМИНИСТРАЦИЯ МУНИЦИПАЛЬНОГО ОБРАЗОВАНИЯ "ГОРОД АРХАНГЕЛЬСК"

П О С Т А Н О В Л Е Н И Е

от 11 января 2021 г. № 15

Об установлении публичного сервитута

В соответствии с главой V.7 Земельного кодекса Российской Федерации, постановлением Правительства Российской Федерации от 24 февраля 2009 года № 160 "О порядке установления охранных зон объектов электросетевого хозяйства и особых условий использования земельных участков, расположенных в границах таких зон", Уставом муниципального образования "Город Архангельск", ходатайством ПАО "МРСК Северо-Запада" (ИНН 7802312751) и в целях размещения объекта электросетевого хозяйства (ВЛ-04 УЛ.СВОБОДА) Администрация муниципального образования "Город Архангельск" **постановляет**:

1. Утвердить прилагаемую схему границ публичного сервитута общей площадью 1744 кв. м, расположенного в границах следующих земельных участков:

земельный участок, расположенный по адресу (местоположение): г. Архангельск, ул. Свободы, дом 39, кадастровый номер 29:22:040753:4;

земельный участок, расположенный по адресу (местоположение): Архангельская обл., в Октябрьском территориальном округе г. Архангельска, кадастровый номер 29:22:000000:7378;

земельный участок, расположенный по адресу (местоположение): г. Архангельск, Октябрьский территориальный округ, проспект Новгородский, кадастровый номер 29:22:040753:223;

земельный участок, расположенный по адресу (местоположение): г. Архангельск, Октябрьский территориальный округ, по ул. Свободы, 59, кадастровый номер 29:22:040754:113;

земельный участок, расположенный по адресу (местоположение): г. Архангельск, Октябрьский территориальный округ, ул. Свободы, д. 61, корп. 1, кадастровый номер 29:22:040754:110;

земельный участок, расположенный по адресу (местоположение): г. Архангельск, Октябрьский территориальный округ, на пересечении ул. Свободы и проспекта Новгородского, кадастровый номер 29:22:040755:14.

2. Установить публичный сервитут на основании ходатайства ПАО "МРСК Северо-Запада" (местонахождение: 163045, г. Архангельск, Кузнечихинский промузел, 4 проезд, строение 5, ИНН 7802312751, ОГРН 1047855175785) в соответствии с утвержденной настоящим постановлением схемой границ публичного сервитута общей площадью 1744 кв. м, расположенного в границах земельных участков с кадастровыми номерами 29:22:040753:4, 29:22:000000:7378, 29:22:040753:223, 29:22:040754:113, 29:22:040754:110, 29:22:040755:14, землях кадастровых кварталов 29:22:040753, 29:22:040755, 29:22:040754 (категория земель – земли населенных пунктов) и земель кадастровых кварталов 29:22:040753, 29:22:040755, 29:22:040754 в целях размещения объекта электросетевого хозяйства (ВЛ-04 УЛ.СВОБОДА).

3. Публичный сервитут устанавливается на 49 лет с момента внесения сведений о нем в Единый государственный реестр недвижимости.

4. Срок, в течение которого в соответствии с расчетом заявителя использование земельных участков (их частей) и (или) расположенных на них объектов недвижимости будет затруднено: не устанавливается.

5. Департаменту муниципального имущества Администрации муниципального образования "Город Архангельск" в течение пяти рабочих дней со дня подписания настоящего постановления:

в установленном законом порядке направить копию настоящего постановления в Управление Федеральной службы государственной регистрации, кадастра и картографии по Архангельской области и Ненецкому автономному округу;

направить ПАО "МРСК Северо-Запада" копию настоящего постановления, сведения о правообладателях земельных участков с кадастровыми номерами 29:22:040753:4, 29:22:000000:7378, 29:22:040753:223, 29:22:040754:113, 29:22:040754:110, 29:22:040755:14, землях кадастровых кварталов 29:22:040753, 29:22:040755, 29:22:040754, копии документов, подтверждающих права на указанные земельные участки;

обеспечить опубликование настоящего постановления на официальном информационном Интернет-портале муниципального образования "Город Архангельск" в сети Интернет.

6. Муниципальному учреждению "Информационно-издательский центр" муниципального образования "Город Архангельск" обеспечить опубликование настоящего постановления в газете "Архангельск – город воинской славы" в течение пяти рабочих дней со дня подписания настоящего постановления.

7. Публичный сервитут считается установленным со дня внесения сведений о нем в Единый государственный реестр недвижимости.

8. Контроль за исполнением постановления возложить на директора департамента муниципального имущества Администрации муниципального образования "Город Архангельск" Болтенкова Э.В.

Исполняющий обязанности Главы
муниципального образования
"Город Архангельск" **Д.В. Шапошников**

УТВЕРЖДЕНА
постановлением Администрации
муниципального образования
"Город Архангельск"
от 11 января 2021 г. № 15

СХЕМА
границ публичного сервитута

Для размещения ВЛ-04 УЛ.СВОБОДА
на земельных участках с кадастровыми номерами 29:22:040753:4, 29:22:000000:7378,
29:22:040753:223, 29:22:040754:113, 29:22:040754:110, 29:22:040755:14, землях кадастровых
кварталов 29:22:040753, 29:22:040755, 29:22:040754

АДМИНИСТРАЦИЯ МУНИЦИПАЛЬНОГО ОБРАЗОВАНИЯ "ГОРОД АРХАНГЕЛЬСК"

П О С Т А Н О В Л Е Н И Е

от 11 января 2021 г. № 16

Об установлении публичного сервитута

В соответствии с главой V.7 Земельного кодекса Российской Федерации, постановлением Правительства Российской Федерации от 24 февраля 2009 года № 160 "О порядке установления охранных зон объектов электросетевого хозяйства и особых условий использования земельных участков, расположенных в границах таких зон", Уставом муниципального образования "Город Архангельск", ходатайством ПАО "МРСК Северо-Запада" (ИНН 7802312751) и в целях размещения объекта электросетевого хозяйства (ВЛ-0,4кВ ул.Энгельса от ТП144,151,158) Администрация муниципального образования "Город Архангельск" **постановляет**:

1. Утвердить прилагаемую схему границ публичного сервитута общей площадью 4431 кв. м, расположенного в границах следующих земельных участков:

земельный участок, расположенный по адресу (местоположение): г. Архангельск, Октябрьский территориальный округ, проспект Советских космонавтов, кадастровый номер 29:22:000000:8665;

земельный участок, расположенный по адресу (местоположение): г. Архангельск, Октябрьский территориальный округ, проспект Обводный канал, кадастровый номер 29:22:000000:8647;

земельный участок, расположенный по адресу (местоположение): г. Архангельск, Октябрьский территориальный округ, по ул. Карла Маркса, кадастровый номер 29:22:000000:8618;

земельный участок, расположенный по адресу (местоположение): г. Архангельск, Октябрьский территориальный округ, по ул. Карла Маркса, кадастровый номер 29:22:000000:7378;

земельный участок, расположенный по адресу (местоположение): г. Архангельск, по ул. Карла Маркса, кадастровый номер 29:22:040746:18;

земельный участок, расположенный по адресу (местоположение): установлено относительно ориентира жилой дом, расположенного в границах участка. Почтовый адрес ориентира: обл. Архангельская, г. Архангельск, Октябрьский округ, ул. Воскресенская, дом № 73, кадастровый номер 29:22:040746:17;

земельный участок, расположенный по адресу (местоположение):г. Архангельск, Октябрьский территориальный округ, по проспекту Советских Космонавтов, кадастровый номер 29:22:040746:23;

земельный участок, расположенный по адресу (местоположение): г. Архангельск, Октябрьский территориальный округ, по проспекту Советских космонавтов, кадастровый номер 29:22:040746:24;

земельный участок, расположенный по адресу (местоположение):г. Архангельск, Октябрьский территориальный округ, проспект Советских Космонавтов, д. 101, кадастровый номер 29:22:040754:119;

земельный участок, расположенный по адресу (местоположение): г. Архангельск, Октябрьский территориальный округ, проспект Советских космонавтов, 107, корп. 1, кадастровый номер 29:22:040747:521;

земельный участок, расположенный по адресу (местоположение): установлено относительно ориентира, расположенного в границах участка. Ориентир жилой дом. Почтовый адрес ориентира: Архангельская обл., г. Архангельск, Октябрьский округ, ул. Карла Маркса, дом № 41, кадастровый номер 29:22:040747:5;

земельный участок, расположенный по адресу (местоположение): г. Архангельск, Октябрьский территориальный округ, по ул. Карла Маркса, кадастровый номер 29:22:040747:510;

земельный участок, расположенный по адресу (местоположение): г. Архангельск, ул. Воскресенская, дом 83, кадастровый номер29:22:040620:9.

2 Установить публичный сервитут на основании ходатайства ПАО "МРСК Северо-Запада" (местонахождение: 163045, г. Архангельск, Кузнечихинский промузел, 4 проезд, строение 5, ИНН 7802312751, ОГРН 1047855175785) в соответствии с утвержденной настоящим постановлением схемой границ публичного сервитута общей площадью 4431 кв. м, расположенного в границах земельных участков с кадастровыми номерами 29:22:000000:8665, 29:22:000000:8647, 29:22:000000:8618, 29:22:000000:7378, 29:22:040746:18, 29:22:040746:17, 29:22:040746:23, 29:22:040746:24, 29:22:040754:119, 29:22:040747:521, 29:22:040747:5, 29:22:040747:510, 29:22:040620:9 и землях кадастровых кварталов 29:22:040746, 29:22:040747, 29:22:040754, 29:22:040620 в целях размещения объекта электросетевого хозяйства (ВЛ-0,4кВ ул.Энгельса от ТП144,151,158).

3. Публичный сервитут устанавливается на 49 лет с момента внесения сведений о нем в Единый государственный реестр недвижимости.

4. Срок, в течение которого в соответствии с расчетом заявителя использование земельных участков (их частей) и (или) расположенных на них объектов недвижимости будет затруднено: не устанавливается.

5. Департаменту муниципального имущества Администрации муниципального образования "Город Архангельск" в течение пяти рабочих дней со дня подписания настоящего постановления:

в установленном законом порядке направить копию настоящего постановления в Управление Федеральной службы государственной регистрации, кадастра и картографии по Архангельской области и Ненецкому автономному округу;

направить ПАО "МРСК Северо-Запада" копию настоящего постановления, сведения о правообладателях земельных участков с кадастровыми номерами 29:22:000000:8665, 29:22:000000:8647, 29:22:000000:8618, 29:22:000000:7378, 29:22:040746:18, 29:22:040746:17, 29:22:040746:23, 29:22:040746:24, 29:22:040754:119, 29:22:040747:521, 29:22:040747:5, 29:22:040747:510, 29:22:040620:9, копии документов, подтверждающих права на указанные земельные участки;

обеспечить опубликование настоящего постановления на официальном информационном Интернет-портале муниципального образования "Город Архангельск" в сети Интернет.

6. Муниципальному учреждению "Информационно-издательский центр" муниципального образования "Город Архангельск" обеспечить опубликование настоящего постановления в газете "Архангельск – город воинской славы" в течение пяти рабочих дней со дня подписания настоящего постановления.

7. Публичный сервитут считается установленным со дня внесения сведений о нем в Единый государственный реестр недвижимости.

8. Контроль за исполнением постановления возложить на директора департамента муниципального имущества Администрации муниципального образования "Город Архангельск" Болтенкова Э.В.

Исполняющий обязанности Главы
муниципального образования
"Город Архангельск" **Д.В. Шапошников**

УТВЕРЖДЕНА
постановлением Администрации
муниципального образования
"Город Архангельск"
от 11 января 2021 г. № 16

СХЕМА
границ публичного сервитута

Для размещения ВЛ-0,4кВ ул.Энгельса от ТП144,151,158
29:22:000000:8665, 29:22:000000:8647, 29:22:000000:8618, 29:22:000000:7378, 29:22:040746:18, 29:22:040746:17, 29:22:040746:23, 29:22:040746:24, 29:22:040754:119, 29:22:040747:521, 29:22:040747:5, 29:22:040747:510, 29:22:040620:9 и землях кадастровых кварталов 29:22:040746, 29:22:040747, 29:22:040754, 29:22:040620

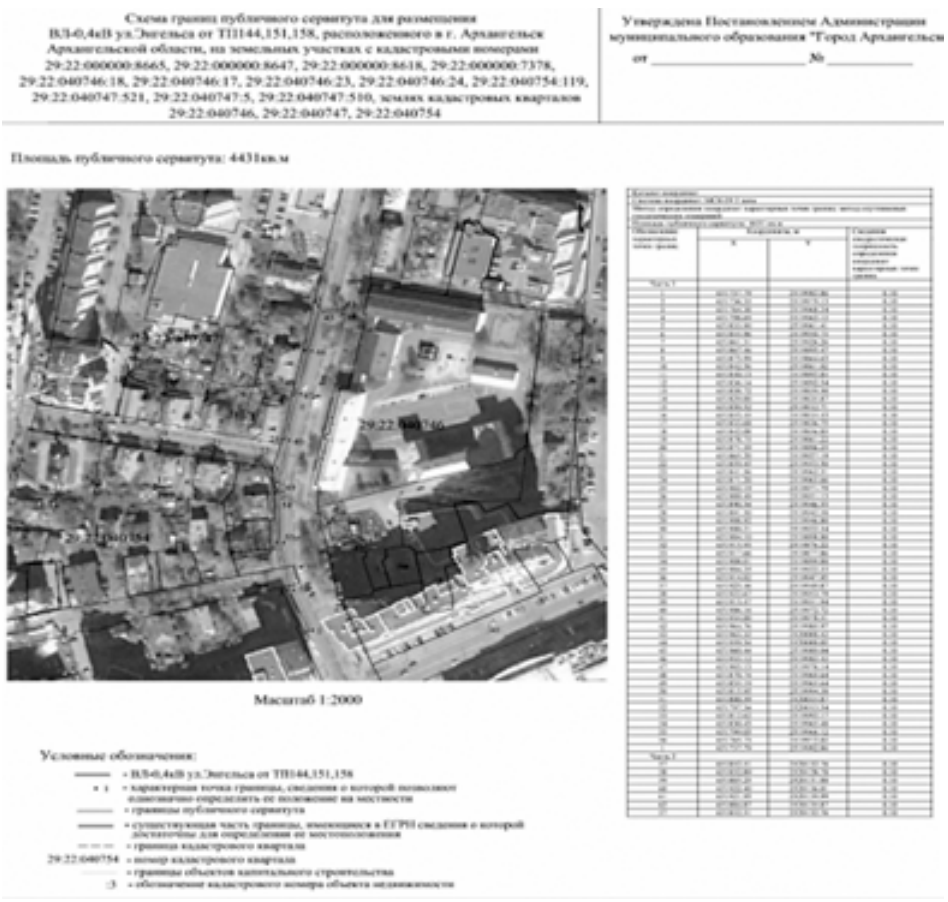

АДМИНИСТРАЦИЯ МУНИЦИПАЛЬНОГО ОБРАЗОВАНИЯ
"ГОРОД АРХАНГЕЛЬСК"

П О С Т А Н О В Л Е Н И Е

от 11 января 2021 г. № 17

Об установлении публичного сервитута

В соответствии с главой V.7 Земельного кодекса Российской Федерации, постановлением Правительства Российской Федерации от 24 февраля 2009 года № 160 "О порядке установления охранных зон объектов электросетевого хозяйства и особых условий использования земельных участков, расположенных в границах таких зон", Уставом муниципального образования "Город Архангельск", ходатайством ПАО "МРСК Северо-Запада" (ИНН 7802312751) и в целях размещения объекта электросетевого хозяйства (ВЛ-04УЛ УРИЦКОГО) Администрация муниципального образования "Город Архангельск" **постановляет**:

1. Утвердить прилагаемую схему границ публичного сервитута общей площадью 2530 кв. м, расположенного в границах следующих земельных участков:

земельный участок, расположенный по адресу (местоположение): г. Архангельск, Ломоносовский территориальный округ, проспект Обводный канал, 10, корп. 3, кадастровый номер 29:22:050109:41;

земельный участок, расположенный по адресу (местоположение): г. Архангельск, проспект Обводный канал, дом 10, корпус 4, кадастровый номер 29:22:050109:20;

земельный участок, расположенный по адресу (местоположение): установлено относительно ориентира, расположенного в границах участка. Ориентир жилой дом. Почтовый адрес ориентира: обл. Архангельская, г. Архангельск, проспект Обводный Канал, дом 10, корпус 2, кадастровый номер 29:22:050109:40;

земельный участок, расположенный по адресу (местоположение): установлено относительно ориентира, расположенного в границах участка. Ориентир здание технического лицея. Почтовый адрес ориентира: обл. Архангельская, г. Архангельск, проспект Обводный канал, дом 2, кадастровый номер 29:22:050110:38;

земельный участок, расположенный по адресу (местоположение): г. Архангельск, Ломоносовский территориальный округ, по ул. Урицкого (от просп. Обводный канал до ул. Тимме Я.), кадастровый номер 29:22:000000:8603;

земельный участок, расположенный по адресу (местоположение): г. Архангельск, Ломоносовский территориальный округ, проспект Обводный Канал, кадастровый номер 29:22:000000:7924.

2. Установить публичный сервитут на основании ходатайства ПАО "МРСК Северо-Запада" (местонахождение: 163045, г. Архангельск, Кузнечихинский промузел, 4 проезд, строение 5, ИНН 7802312751, ОГРН 1047855175785) в соответствии с утвержденной настоящим постановлением схемой границ публичного сервитута общей площадью 2530 кв. м, расположенного в границах земельных участков с кадастровыми номерами 29:22:050109:41, 29:22:050109:20, 29:22:050109:40, 29:22:050110:38, 29:22:000000:8603, 29:22:000000:7924, землях кадастровых кварталов 29:22:050109, 29:22:050110 в целях размещения объекта электросетевого хозяйства (ВЛ-04УЛ УРИЦКОГО).

3. Публичный сервитут устанавливается на 49 лет с момента внесения сведений о нем в Единый государственный реестр недвижимости.

4. Срок, в течение которого в соответствии с расчетом заявителя использование земельных участков (их частей) и (или) расположенных на них объектов недвижимости будет затруднено: не устанавливается.

5. Департаменту муниципального имущества Администрации муниципального образования "Город Архангельск" в течение пяти рабочих дней со дня подписания настоящего постановления:

в установленном законом порядке направить копию настоящего постановления в Управление Федеральной службы государственной регистрации, кадастра и картографии по Архангельской области и Ненецкому автономному округу;

направить ПАО "МРСК Северо-Запада" копию настоящего постановления, сведения о правообладателях земельных участков с кадастровыми номерами 29:22:050109:41, 29:22:050109:20, 29:22:050109:40, 29:22:050110:38, 29:22:000000:8603, 29:22:000000:7924, копии документов, подтверждающих права на указанные земельные участки;

обеспечить опубликование настоящего постановления на официальном информационном Интернет-портале муниципального образования "Город Архангельск" в сети Интернет.

6. Муниципальному учреждению "Информационно-издательский центр" муниципального образования "Город Архангельск" обеспечить опубликование настоящего постановления в газете "Архангельск – город воинской славы" в течение пяти рабочих дней со дня подписания настоящего постановления.

7. Публичный сервитут считается установленным со дня внесения сведений о нем в Единый государственный реестр недвижимости.

8. Контроль за исполнением постановления возложить на директора департамента муниципального имущества Администрации муниципального образования "Город Архангельск" Болтенкова Э.В.

Исполняющий обязанности Главы
муниципального образования
"Город Архангельск" **Д.В. Шапошников**

УТВЕРЖДЕНА
постановлением Администрации
муниципального образования
"Город Архангельск"
от 11 января 2021 г. № 17

СХЕМА
границ публичного сервитута

Для размещения ВЛ-04УЛ УРИЦКОГО
на земельных участках с кадастровыми номерами 29:22:050109:41, 29:22:050109:20, 29:22:050109:40, 29:22:050110:38, 29:22:000000:8603, 29:22:000000:7924 и земель кадастровых кварталов 29:22:050109, 29:22:050110



АДМИНИСТРАЦИЯ МУНИЦИПАЛЬНОГО ОБРАЗОВАНИЯ
"ГОРОД АРХАНГЕЛЬСК"

П О С Т А Н О В Л Е Н И Е

от 11 января 2021 г. № 19

Об установлении публичного сервитута

В соответствии с главой V.7 Земельного кодекса Российской Федерации, постановлением Правительства Российской Федерации от 24 февраля 2009 года № 160 "О порядке установления охранных зон объектов электросетевого хозяйства и особых условий использования земельных участков, расположенных в границах таких зон", Уставом муниципального образования "Город Архангельск", ходатайством ПАО "МРСК Северо-Запада" (ИНН 7802312751) и в целях размещения объекта электросетевого хозяйства (ВЛ-0,4КВ ОТ ТП405 ПО УЛ.САМОЙЛО) Администрация муниципального образования "Город Архангельск" **постановляет**:

1. Утвердить прилагаемую схему границ публичного сервитута общей площадью 952 кв. м, расположенного в границах земель кадастрового квартала 2922:040711.

2. Установить публичный сервитут на основании ходатайства ПАО "МРСК Северо-Запада" (местонахождение: 163045, г. Архангельск, Кузнечихинский промузел, 4 проезд, строение 5, ИНН 7802312751, ОГРН 1047855175785) в соответствии с утвержденной настоящим постановлением схемой границ публичного сервитута общей площадью 952 кв. м, расположенного в границах земель кадастрового квартала 2922:040711 в целях размещения объекта электросетевого хозяйства (ВЛ-0,4КВ ОТ ТП405 ПО УЛ.САМОЙЛО).

3. Публичный сервитут устанавливается на 49 лет с момента внесения сведений о нем в Единый государственный реестр недвижимости.

4. Срок, в течение которого в соответствии с расчетом заявителя использование земельных участков (их частей) и (или) расположенных на них объектов недвижимости будет затруднено: не устанавливается.

5. Департаменту муниципального имущества Администрации муниципального образования "Город Архангельск" в течение пяти рабочих дней со дня подписания настоящего постановления:

в установленном законом порядке направить копию настоящего постановления в Управление Федеральной службы государственной регистрации, кадастра и картографии по Архангельской области и Ненецкому автономному округу;

обеспечить опубликование настоящего постановления на официальном информационном Интернет-портале муниципального образования "Город Архангельск" в сети Интернет

6. Муниципальному учреждению "Информационно-издательский центр" муниципального образования "Город Архангельск" обеспечить опубликование настоящего постановления в газете "Архангельск – город воинской славы" в течение пяти рабочих дней со дня подписания настоящего постановления.

7. Публичный сервитут считается установленным со дня внесения сведений о нем в Единый государственный реестр недвижимости.

8. Контроль за исполнением постановления возложить на директора департамента муниципального имущества Администрации муниципального образования "Город Архангельск" Болтенкова Э.В.

Исполняющий обязанности Главы
муниципального образования
"Город Архангельск" **Д.В. Шапошников**

УТВЕРЖДЕНА
постановлением Администрации
муниципального образования
"Город Архангельск"
от 11 января 2021 г. № 19

СХЕМА
границ публичного сервитута

Для размещения ВЛ-0,4КВ ОТ ТП405 ПО УЛ.САМОЙЛО
на землях кадастрового квартала 2922:040711



АДМИНИСТРАЦИЯ МУНИЦИПАЛЬНОГО ОБРАЗОВАНИЯ
"ГОРОД АРХАНГЕЛЬСК"

П О С Т А Н О В Л Е Н И Е

от 11 января 2021 г. № 20

Об установлении публичного сервитута

В соответствии с главой V.7 Земельного кодекса Российской Федерации, постановлением Правительства Российской Федерации от 24 февраля 2009 года № 160 "О порядке установления охранных зон объектов электросетевого хозяйства и особых условий использования земельных участков, расположенных в границах таких зон", Уставом муниципального образования "Город Архангельск", ходатайством ПАО "МРСК Северо-Запада" (ИНН 7802312751) и в целях размещения объекта электросетевого хозяйства (ВЛ204 ПР ЛЕНИНГРАДСКИЙ) Администрация муниципального образования "Город Архангельск" **постановляет**:

1. Утвердить прилагаемую схему границ публичного сервитута общей площадью 1847 кв. м, расположенного в границах следующих земельных участков:

земельный участок, расположенный по адресу (местоположение):г. Архангельск, территориальный округ Варавино-Фактория, по ул. Капитальной, кадастровый номер 29:22:071601:137;

земельный участок, расположенный по адресу (местоположение):г. Архангельск, в территориальном округе Варавино-Фактория по ул. Красносельской, кадастровый номер 29:22:071601:4;

земельный участок, расположенный по адресу (местоположение): установлено относительно ориентира, расположенного за пределами участка. Ориентир жилой дом. Участок находится примерно в 20 м от ориентира по направлению на юго-запад. Почтовый адрес ориентира: обл. Архангельская, г. Архангельск, ул. Капитальная, дом 8, кадастровый номер 29:22:071601:65;

земельный участок, расположенный по адресу (местоположение): г. Архангельск, территориальный округ Варавино-Фактория, ул. Капитальная, кадастровый номер 29:22:000000:12558.

2. Установить публичный сервитут на основании ходатайства ПАО "МРСК Северо-Запада" (местонахождение: 163045, г. Архангельск, Кузнечихинский промузел, 4 проезд, строение 5, ИНН 7802312751, ОГРН 1047855175785) в соответствии с утвержденной настоящим постановлением схемой границ публичного сервитута общей площадью 1847 кв. м, расположенного в границах земельных участков с кадастровыми номерами 29:22:071601:137, 29:22:071601:4, 29:22:071601:65, 29:22:000000:12558, землях кадастровых кварталов 29:22:071601, 29:22:071606 в целях размещения объекта электросетевого хозяйства (ВЛ204 ПР ЛЕНИНГРАДСКИЙ).

3. Публичный сервитут устанавливается на 49 лет с момента внесения сведений о нем в Единый государственный реестр недвижимости.

4. Срок, в течение которого в соответствии с расчетом заявителя использование земельных участков (их частей) и (или) расположенных на них объектов недвижимости будет затруднено: не устанавливается.

5. Департаменту муниципального имущества Администрации муниципального образования "Город Архангельск" в течение пяти рабочих дней со дня подписания настоящего постановления:

в установленном законом порядке направить копию настоящего постановления в Управление Федеральной службы государственной регистрации, кадастра и картографии по Архангельской области и Ненецкому автономному округу;

направить ПАО "МРСК Северо-Запада" копию настоящего постановления, сведения о правообладателях земельных участков с кадастровыми номерами 29:22:071601:137, 29:22:071601:4, 29:22:071601:65, 29:22:000000:12558, копии документов, подтверждающих права на указанные земельные участки;

обеспечить опубликование настоящего постановления на официальном информационном Интернет-портале муниципального образования "Город Архангельск" в сети Интернет.

6. Муниципальному учреждению "Информационно-издательский центр" муниципального образования "Город Архангельск" обеспечить опубликование настоящего постановления в газете "Архангельск – город воинской славы" в течение пяти рабочих дней со дня подписания настоящего постановления.

7. Публичный сервитут считается установленным со дня внесения сведений о нем в Единый государственный реестр недвижимости.

8. Контроль за исполнением постановления возложить на директора департамента муниципального имущества Администрации муниципального образования "Город Архангельск" Болтенкова Э.В.

Исполняющий обязанности Главы
муниципального образования
"Город Архангельск" **Д.В. Шапошников**

УТВЕРЖДЕНА
постановлением Администрации
муниципального образования
"Город Архангельск"
от 11 января 2021 г. № 20

СХЕМА
границ публичного сервитута

Для размещения ВЛ204 ПР ЛЕНИНГРАДСКИЙ
на земельных участках с кадастровыми номерами 29:22:071601:137, 29:22:071601:4, 29:22:071601:65, 29:22:000000:12558и земель кадастровых кварталов 29:22:071601, 29:22:071606

АДМИНИСТРАЦИЯ МУНИЦИПАЛЬНОГО ОБРАЗОВАНИЯ
"ГОРОД АРХАНГЕЛЬСК"

П О С Т А Н О В Л Е Н И Е

от 11 января 2021 г. № 18

Об установлении публичного сервитута

В соответствии с главой V.7 Земельного кодекса Российской Федерации, постановлением Правительства Российской Федерации от 24 февраля 2009 года № 160 "О порядке установления охранных зон объектов электросетевого хозяйства и особых условий использования земельных участков, расположенных в границах таких зон", Уставом муниципального образования "Город Архангельск", ходатайством ПАО "МРСК Северо-Запада" (ИНН 7802312751) и в целях размещения объекта электросетевого хозяйства (ВЛ204 ТПКВ 204) Администрация муниципального образования "Город Архангельск" **постановляет**:

1. Утвердить прилагаемую схему границ публичного сервитута общей площадью 4287 кв. м, расположенного в границах следующих земельных участков:

земельный участок, расположенный по адресу (местоположение): г. Архангельск, проспект Обводный канал, дом 135, кадастровый номер 29:22:040707:14;

земельный участок, расположенный по адресу (местоположение): установлено относительно ориентира, расположенного за пределами участка. Ориентир жилой дом. Участок находится примерно в 55 м от ориентира по направлению на юго-восток. Почтовый адрес ориентира: обл. Архангельская, г. Архангельск, ул. Самойло, дом 36, кадастровый номер 29:22:040707:22;

земельный участок, расположенный по адресу (местоположение): обл. Архангельская, г. Архангельск, Октябрьский территориальный округ, ул. Теснанова, дом 10, кадастровый номер 29:22:040706:1;

земельный участок, расположенный по адресу (местоположение): установлено относительно ориентира, расположенного за пределами участка. Ориентир жилой дом. Участок находится примерно в 30 м от ориентира по направлению на восток. Почтовый адрес ориентира: обл. Архангельская, г. Архангельск, ул. Теснанова, дом 20, кадастровый номер 29:22:040706:26.

2. Установить публичный сервитут на основании ходатайства ПАО "МРСК Северо-Запада" (местонахождение: 163045, г. Архангельск, Кузнечихинский промузел, 4 проезд, строение 5, ИНН 7802312751, ОГРН 1047855175785) в соответствии с утвержденной настоящим постановлением схемой границ публичного сервитута общей площадью 4287 кв. м, расположенного в границах земельных участков с кадастровыми номерами 29:22:040707:14, 29:22:040707:22, 29:22:040706:1, 29:22:040706:26, землях кадастровых кварталов 29:22:040706, 29:22:040707 в целях размещения объекта электросетевого хозяйства (ВЛ204 ТПКВ 204).

3. Публичный сервитут устанавливается на 49 лет с момента внесения сведений о нем в Единый государственный реестр недвижимости.

4. Срок, в течение которого в соответствии с расчетом заявителя использование земельных участков (их частей) и (или) расположенных на них объектов недвижимости будет затруднено: не устанавливается.

5. Департаменту муниципального имущества Администрации муниципального образования "Город Архангельск" в течение пяти рабочих дней со дня подписания настоящего постановления:

в установленном законом порядке направить копию настоящего постановления в Управление Федеральной службы государственной регистрации, кадастра и картографии по Архангельской области и Ненецкому автономному округу;

направить ПАО "МРСК Северо-Запада" копию настоящего постановления, сведения о правообладателях земельных участков с кадастровыми номерами 29:22:040707:14, 29:22:040707:22, 29:22:040706:1, 29:22:040706:26, копии документов, подтверждающих права на указанные земельные участки;

обеспечить опубликование настоящего постановления на официальном информационном Интернет-портале муниципального образования "Город Архангельск" в сети Интернет.

6. Муниципальному учреждению "Информационно-издательский центр" муниципального образования "Город Архангельск" обеспечить опубликование настоящего постановления в газете "Архангельск – город воинской славы" в течение пяти рабочих дней со дня подписания настоящего постановления.

7. Публичный сервитут считается установленным со дня внесения сведений о нем в Единый государственный реестр недвижимости.

8. Контроль за исполнением постановления возложить на директора департамента муниципального имущества Администрации муниципального образования "Город Архангельск" Болтенкова Э.В.

Исполняющий обязанности Главы
муниципального образования
"Город Архангельск" **Д.В. Шапошников**

УТВЕРЖДЕНА
постановлением Администрации
муниципального образования
"Город Архангельск"
от 11 января 2021 г. № 18

СХЕМА
границ публичного сервитута

Для размещения ВЛ204 ТПКВ 204
на земельных участках с кадастровыми номерами 29:22:071601:137, 29:22:071601:4, 29:22:071601:65, 29:22:000000:12558и земель кадастровых кварталов 29:22:071601, 29:22:071606

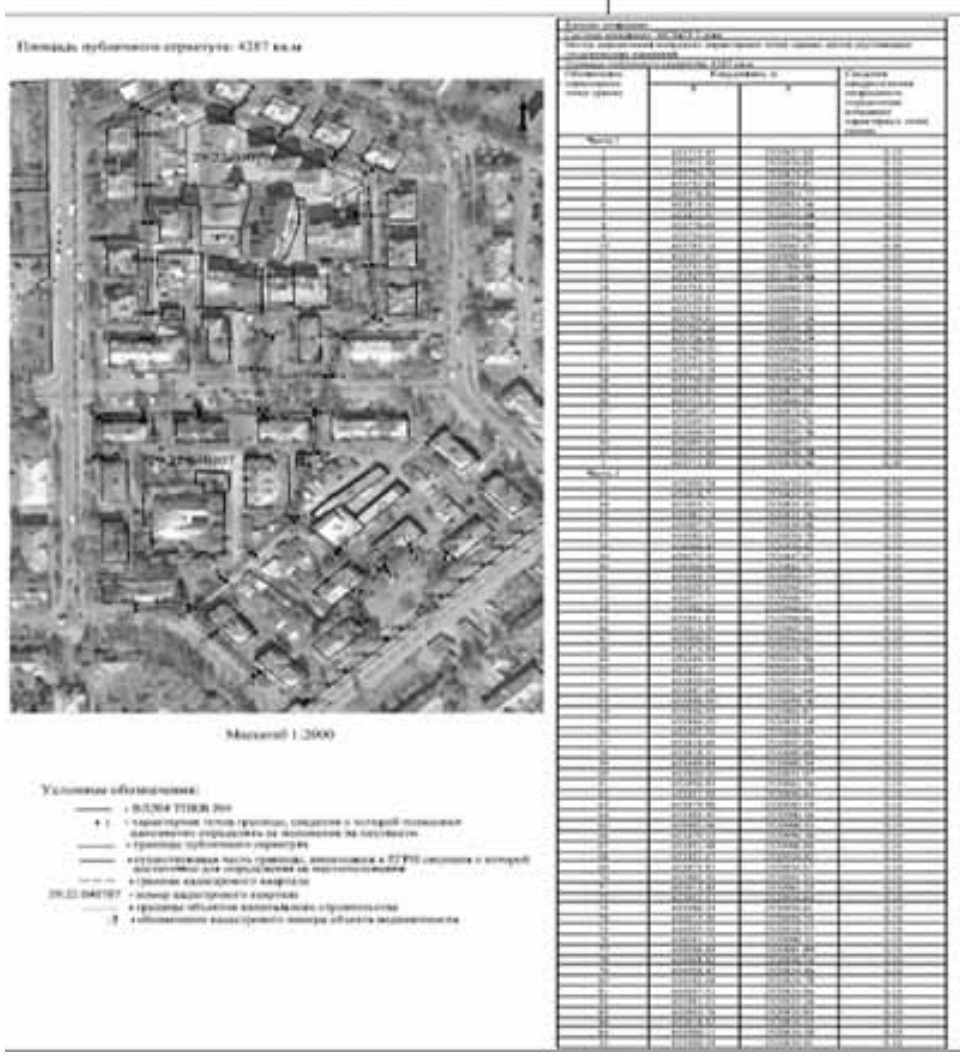

АДМИНИСТРАЦИЯ МУНИЦИПАЛЬНОГО ОБРАЗОВАНИЯ
"ГОРОД АРХАНГЕЛЬСК"

П О С Т А Н О В Л Е Н И Е

от 11 января 2021 г. № 21

Об установлении публичного сервитута

В соответствии с главой V.7 Земельного кодекса Российской Федерации, постановлением Правительства Российской Федерации от 24 февраля 2009 года № 160 "О порядке установления охранных зон объектов электросетевого хозяйства и особых условий использования земельных участков, расположенных в границах таких зон", Уставом муниципального образования "Город Архангельск", ходатайством ПАО "МРСК Северо-Запада" (ИНН 7802312751) и в целях размещения объекта электросетевого хозяйства (ПЛИНИЯ П ВИНОГРАДОВА 100) Администрация муниципального образования "Город Архангельск" **постановляет**:

1. Утвердить прилагаемую схему границ публичного сервитута общей площадью 1203 кв. м, расположенного в границах следующих земельных участков:
земельный участок, расположенный по адресу (местоположение): г. Архангельск, Октябрьский территориальный округ, проспект Ломоносова, д. 183, корп. 5, кадастровый номер 29:22:040752:1346;
земельный участок, расположенный по адресу (местоположение): г. Архангельск, Октябрьский территориальный округ, проспект Ломоносова, 183, корп. 2, кадастровый номер 29:22:040752:36;
земельный участок, расположенный по адресу (местоположение):г. Архангельск, Октябрьский территориальный округ, проспект Ломоносова, 177, кадастровый номер 29:22:040752:37;
земельный участок, расположенный по адресу (местоположение):г. Архангельск, проспект Троицкий, дом 96, корпус 2, кадастровый номер 29:22:040752:12;
земельный участок, расположенный по адресу (местоположение):г. Архангельск, Октябрьский территориальный округ, проспект Ломоносова, 183, корп. 4, кадастровый номер 29:22:040752:40.
2. Установить публичный сервитут на основании ходатайства ПАО "МРСК Северо-Запада" (местонахождение: 163045, г. Архангельск, Кузнечихинский промузел, 4 проезд, строение 5, ИНН 7802312751, ОГРН 1047855175785) в соответствии с утвержденной настоящим постановлением схемой границ публичного сервитута общей площадью 1203 кв. м, расположенного в границах земельных участков с кадастровыми номерами 29:22:040752:1346, 29:22:040752:36, 29:22:040752:37, 29:22:040752:12, 29:22:040752:40, землях кадастрового квартала 29:22:040752 в целях размещения объекта электросетевого хозяйства (ПЛИНИЯ П ВИНОГРАДОВА 100).
3. Публичный сервитут устанавливается на 49 лет с момента внесения сведений о нем в Единый государственный реестр недвижимости.
4. Срок, в течение которого в соответствии с расчетом заявителя использование земельных участков (их частей) и (или) расположенных на них объектов недвижимости будет затруднено: не устанавливается.
5. Департаменту муниципального имущества Администрации муниципального образования "Город Архангельск" в течение пяти рабочих дней со дня подписания настоящего постановления:
в установленном законом порядке направить копию настоящего постановления в Управление Федеральной службы государственной регистрации, кадастра и картографии по Архангельской области и Ненецкому автономному округу;
направить ПАО "МРСК Северо-Запада" копию настоящего постановления, сведения о правообладателях земельных участков с кадастровыми номерами 29:22:040752:1346, 29:22:040752:36, 29:22:040752:37, 29:22:040752:12, 29:22:040752:40, копии документов, подтверждающих права на указанные земельные участки;
обеспечить опубликование настоящего постановления на официальном информационном Интернет-портале муниципального образования "Город Архангельск" в сети Интернет.
6. Муниципальному учреждению "Информационно-издательский центр" муниципального образования "Город Архангельск" обеспечить опубликование настоящего постановления в газете "Архангельск – город воинской славы" в течение пяти рабочих дней со дня подписания настоящего постановления.
7. Публичный сервитут считается установленным со дня внесения сведений о нем в Единый государственный реестр недвижимости.
8. Контроль за исполнением постановления возложить на директора департамента муниципального имущества Администрации муниципального образования "Город Архангельск" Болтенкова Э.В.

Исполняющий обязанности Главы
муниципального образования
"Город Архангельск" **Д.В. Шапошников**

УТВЕРЖДЕНА
постановлением Администрации
муниципального образования
"Город Архангельск"
от 11 января 2021 г. № 21

СХЕМА
границ публичного сервитута

Для размещения ПЛИНИЯ П ВИНОГРАДОВА 100 границах земельных участков с кадастровыми номерами 29:22:040752:1346, 29:22:040752:36, 29:22:040752:37, 29:22:040752:12, 29:22:040752:40, землях кадастрового квартала29:22:040752

АДМИНИСТРАЦИЯ МУНИЦИПАЛЬНОГО ОБРАЗОВАНИЯ
"ГОРОД АРХАНГЕЛЬСК"

П О С Т А Н О В Л Е Н И Е

от 29 декабря 2020 г. № 353

Об установлении публичного сервитута

В соответствии с главой V.7 Земельного кодекса Российской Федерации, приказом Министерства архитектуры, строительства и жилищно-коммунального хозяйства Российской Федерации от 17 августа 1992 года № 197 "О типовых правилах охраны коммунальных тепловых сетей", Уставом муниципального образования "Город Архангельск", ходатайством Публичного акционерного общества "Территориальная генерирующая компания № 2" (ИНН 7606053324) и в целях размещения объекта тепловых сетей (теплотрасса от ТК-55-23-3 до ГЗУ по проспекту Ленинградский, д. 322-324) Администрация муниципального образования "Город Архангельск" **постановляет**:

1. Утвердить прилагаемую схему границ публичного сервитута общей площадью 3045 кв. м, расположенного в границах следующих земельных участков:
земельный участок, расположенный по адресу (местоположение): г. Архангельск, территориальный округ Варавино-Фактория, по ул. Воронина В.И., кадастровый № 29:22:000000:8679;
земельный участок, расположенный по адресу (местоположение): г. Архангельск, проспект Ленинградский, кадастровый № 29:22:071102:862;
земельный участок, расположенный по адресу (местоположение): г. Архангельск, проспект Ленинградский, кадастровый № 29:22:071102:582;
земельный участок, расположенный по адресу (местоположение): г. Архангельск, ул. Почтовый тракт, дом 2, кадастровый № 29:22:071102:4;
земельный участок, расположенный по адресу (местоположение): г. Архангельск, проспект Ленинградский, кадастровый № 29:22:071102:618;
земельный участок, расположенный по адресу (местоположение):г. Архангельск, территориальный округ Варавино-Фактория, проспект Ленинградский, кадастровый № 29:22:000000:7982;
земельный участок, расположенный по адресу (местоположение): установлено относительно ориентира, расположенного в границах участка. Ориентир здание. Почтовый адрес ориентира: обл. Архангельская, г. Архангельск, проспект Ленинградский, дом 322, кадастровый № 29:22:071301:23.
2. Установить публичный сервитут на основании ходатайства Публичного акционерного общества "Территориальная генерирующая компания № 2" (местонахождение: 163045, г. Архангельск, Талажское шоссе, д. 19, ИНН 7606053324, ОГРН 1057601091151) в соответствии с утвержденной настоящим постановлением схемой границ публичного сервитута общей площадью 3045 кв. м, расположенного в границах земельных участков с кадастровыми номерами 29:22:000000:8679, 29:22:071102:862, 29:22:071102:582, 29:22:071102:4, 29:22:071102:618, 29:22:000000:7982, 29:22:071301:23 (категория земель – земли населенных пунктов) и земель кадастровых кварталов 29:22:071102, 29:22:071301 в целях размещения объекта тепловых сетей (теплотрасса от ТК-55-23-3 до ГЗУ по проспекту Ленинградский, д. 322-324).
3. Публичный сервитут устанавливается на 49 лет с момента внесения сведений о нем в Единый государственный реестр недвижимости.
4. Срок, в течение которого в соответствии с расчетом заявителя использование земельных участков (их частей) и (или) расположенных на них объектов недвижимости будет затруднено: не устанавливается.
5. Департаменту муниципального имущества Администрации муниципального образования "Город Архангельск" в течение пяти рабочих дней со дня подписания настоящего постановления:
в установленном законом порядке направить копию настоящего постановления в Управление Федеральной службы государственной регистрации, кадастра и картографии по Архангельской области и Ненецкому автономному округу;
направить Публичному акционерному обществу "Территориальная генерирующая компания № 2" копию настоящего постановления, сведения о правообладателях земельных участков с кадастровыми номерами 29:22:000000:8679, 29:22:071102:862, 29:22:071102:582, 29:22:071102:4, 29:22:071102:618, 29:22:000000:7982, 29:22:071301:23, копии документов, подтверждающих права на указанные земельные участки;
обеспечить опубликование настоящего постановления на официальном информационном Интернет-портале муниципального образования "Город Архангельск" в сети Интернет.
6. Муниципальному учреждению "Информационно-издательский центр" муниципального образования "Город Архангельск" обеспечить опубликование настоящего постановления в газете "Архангельск – город воинской славы" в течение пяти рабочих дней со дня подписания настоящего постановления.
7. Публичный сервитут считается установленным со дня внесения сведений о нем в Единый государственный реестр недвижимости.
8. Контроль за исполнением постановления возложить на директора департамента муниципального имущества Администрации муниципального образования "Город Архангельск" Болтенкова Э.В.

Исполняющий обязанности Главы
муниципального образования
"Город Архангельск" **Д.А. Морев**

Приложение
УТВЕРЖДЕНА
постановлением Администрации
муниципального образования
"Город Архангельск"
от 29.12.2020 № 353

СХЕМА
границ публичного сервитута

Для размещения теплотрасса от ТК-55-23-3 до ГЗУ
по проспекту Ленинградский, д. 322-324
на земельных участках с кадастровыми номерами
29:22:000000:8679, 29:22:071102:862, 29:22:071102:582, 29:22:071102:4, 29:22:071102:618, 29:22:000000:7982, 29:22:071301:23 и земель
кадастровых кварталов 29:22:071102, 29:22:071301

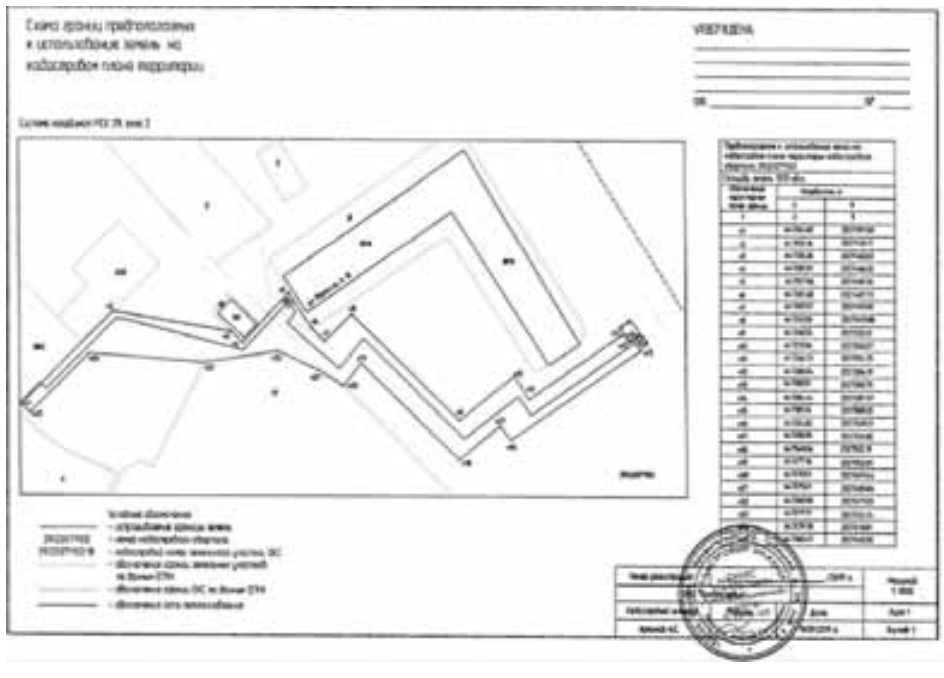













Сообщение о планируемом изъятии земельного участка для муниципальных нужд по адресу: г. Архангельск, пер. Водников, д. 6.

1. Цель изъятия земельного участка для муниципальных нужд – изъятие земельного участка в связи с признанием многоквартирного жилого дома № 6 по пер. Водников в г. Архангельске аварийным и подлежащим сносу.

2. Адрес месторасположения земельного участка: г. Архангельск, пер. Водников, д. 6. Кадастровый номер земельного участка 29:22:050503:41.

На данном земельном участке расположены следующие объекты недвижимости:

пер. Водников, д. 6, кв. 2, кадастровый номер 29:22:050503:392;
пер. Водников, д. 6, кв. 4, кадастровый номер 29:22:050503:396;
пер. Водников, д. 6, кв. 5, кадастровый номер 29:22:050503:391;
пер. Водников, д. 6, кв. 6, кадастровый номер 29:22:050503:394;
пер. Водников, д. 6, кв. 7, кадастровый номер 29:22:050503:397;
пер. Водников, д. 6, кв. 8, кадастровый номер 29:22:050503:393.

3. Получить информацию о предполагаемом изъятии земельного участка, указанного в п. 1 настоящего сообщения, и расположенных на нем объектов недвижимого имущества для муниципальных нужд, а также подать заявления об учете прав на земельный участок и иные объекты недвижимого имущества, заинтересованные лица могут по адресу: г. Архангельск, пл. В.И. Ленина, д. 5, каб. 518а, тел.(8182) 607-468. Заявление на подачу информации может быть подано заинтересованными лицами в течение 60 дней с момента опубликования настоящего сообщения.

4. Официальный информационный интернет-портал муниципального образования "Город Архангельск", где размещено настоящее сообщение - www.arhcity.ru. Также настоящее сообщение размещено на информационном стенде у каб. 423, расположенном по адресу: г. Архангельск, пл. В.И. Ленина, д. 5.

5. Уполномоченный орган местного самоуправления, осуществляющий выявление лиц, земельный участок которых подлежит изъятию для муниципальных нужд – Администрация муниципального образования "Город Архангельск" в лице департамента муниципального имущества Администрации муниципального образования "Город Архангельск".

Сообщение о планируемом изъятии земельного участка для муниципальных нужд по адресу: г. Архангельск, ул. Красноармейская, д. 21, корп. 1.

1. Цель изъятия земельного участка для муниципальных нужд – изъятие земельного участка в связи с признанием многоквартирного жилого дома № 21, корпус № 1 по ул. Красноармейской в г. Архангельске аварийным и подлежащим сносу.

2. Адрес месторасположения земельного участка: г. Архангельск, ул. Красноармейская, д. 21 ,корп. 1. Кадастровый номер земельного участка 29:22:050506:20.

На данном земельном участке расположены следующие объекты недвижимости:

ул.Красноармейская, д. 21, корп. 1, кв. 1, кадастровый номер 29:22:050506:230;
ул.Красноармейская, д. 21, корп. 1, кв. 2, комната, кадастровый номер 29:22:050506:640;
ул.Красноармейская, д. 21, корп. 1, кв. 2, комната, кадастровый номер 29:22:050506:641;
ул.Красноармейская, д. 21, корп. 1, кв. 3, кадастровый номер 29:22:050506:232;
ул.Красноармейская, д. 21, корп. 1, кв. 4, кадастровый номер 29:22:050506:236;
ул.Красноармейская, д. 21, корп. 1, кв. 5, кадастровый номер 29:22:050506:237;
ул.Красноармейская, д. 21, корп. 1, кв. 6, кадастровый номер 29:22:050506:238;
ул.Красноармейская, д. 21, корп. 1, кв. 7, кадастровый номер 29:22:050506:233;
ул.Красноармейская, д. 21, корп. 1, кв. 9, кадастровый номер 29:22:050506:235;
ул.Красноармейская, д. 21, корп. 1, кв. 10, кадастровый номер 29:22:050506:239;
ул.Красноармейская, д. 21, корп. 1, кв. 11, кадастровый номер 29:22:050506:240.

3. Получить информацию о предполагаемом изъятии земельного участка, указанного в п. 1 настоящего сообщения, и расположенных на нем объектов недвижимого имущества для муниципальных нужд, а также подать заявления об учете прав на земельный участок и иные объекты недвижимого имущества, заинтересованные лица могут по адресу: г. Архангельск, пл. В.И. Ленина, д. 5, каб. 518а, тел.(8182) 607-468. Заявление на подачу информации может быть подано заинтересованными лицами в течение 60 дней с момента опубликования настоящего сообщения.

4. Официальный информационный интернет-портал муниципального образования "Город Архангельск", где размещено настоящее сообщение - www.arhcity.ru. Также настоящее сообщение размещено на информационном стенде у каб. 423, расположенном по адресу: г. Архангельск, пл. В.И. Ленина, д. 5.

5. Уполномоченный орган местного самоуправления, осуществляющий выявление лиц, земельный участок которых подлежит изъятию для муниципальных нужд – Администрация муниципального образования "Город Архангельск" в лице департамента муниципального имущества Администрации муниципального образования "Город Архангельск".

Сообщение о планируемом изъятии земельного участка для муниципальных нужд по адресу: г. Архангельск, ул. Г.Суфтина, д. 27

1. Цель изъятия земельного участка для муниципальных нужд – изъятие земельного участка в связи с признанием многоквартирного жилого дома № 27 по ул. Г.Суфтина в г. Архангельске аварийным и подлежащим сносу.

2. Адрес месторасположения земельного участка: г. Архангельск, ул. Г.Суфтина, д. 27. Данный земельный участок расположен в кадастровом квартале 29:22:050106. Утвержденная схема расположения земельного участка:

На данном земельном участке расположены следующие объекты недвижимости:
ул. Г.Суфтина, д. 27, кв. 1, кадастровый номер 29:22:050106:2626;
ул. Г.Суфтина, д. 27, кв. 3, кадастровый номер 29:22:050106:2628;
ул. Г.Суфтина, д. 27, кв. 5, кадастровый номер 29:22:050106:2634;
ул. Г.Суфтина, д. 27, кв. 7, кадастровый номер 29:22:050106:2636;
ул. Г.Суфтина, д. 27, кв. 8, кадастровый номер 29:22:050106:2637;
ул. Г.Суфтина, д. 27, кв. 13, кадастровый номер 29:22:050106:2638;
ул. Г.Суфтина, д. 27, кв. 14, кадастровый номер 29:22:050106:2639;
ул. Г.Суфтина, д. 27, кв. 15, кадастровый номер 29:22:050106:2640;
ул. Г.Суфтина, д. 27, кв. 16, кадастровый номер 29:22:050106:2641.

3. Получить информацию о предполагаемом изъятии земельного участка, указанного в п. 1 настоящего сообщения, и расположенных на нем объектов недвижимого имущества для муниципальных нужд, а также подать заявления об учете прав на земельный участок и иные объекты недвижимого имущества, заинтересованные лица могут по адресу: г. Архангельск, пл. В.И. Ленина, д. 5, каб. 518а, тел.(8182) 607-271. Заявление на подачу информации может быть подано заинтересованными лицами в течение 60 дней с момента опубликования настоящего сообщения.

4. Официальный информационный интернет-портал муниципального образования "Город Архангельск", где размещено настоящее сообщение - www.arhcity.ru. Также настоящее сообщение размещено на информационном стенде у каб. 423, расположенном по адресу: г. Архангельск, пл. В.И. Ленина, д. 5.

5. Уполномоченный орган местного самоуправления, осуществляющий выявление лиц, земельный участок которых подлежит изъятию для муниципальных нужд – Администрация муниципального образования "Город Архангельск" в лице департамента муниципального имущества Администрации муниципального образования "Город Архангельск".

Сообщение о планируемом изъятии земельного участка
для муниципальных нужд по адресу: г. Архангельск, просп. Ленинградский, д. 384, корп. 2

1. Цель изъятия земельного участка для муниципальных нужд – изъятие земельного участка в связи с признанием многоквартирного жилого дома № 384, корп. 2 по просп. Ленинградскому в г. Архангельске аварийным и подлежащим сносу.

2. Адрес месторасположения земельного участка: г. Архангельск, просп. Ленинградский, д. 384, корп. 2. Данный земельный участок расположен в кадастровом квартале 29:22:073006. Утвержденная схема расположения земельного участка:

На данном земельном участке расположены следующие объекты недвижимости:
просп. Ленинградский, д. 384, корп. 2, кв. 1, кадастровый номер 29:22:073006:174;
просп. Ленинградский, д. 384, корп. 2, кв. 4, кадастровый номер 29:22:073006:177;
просп. Ленинградский, д. 384, корп. 2, кв. 5, кадастровый номер 29:22:073006:178;
просп. Ленинградский, д. 384, корп. 2, кв. 7, кадастровый номер 29:22:073006:180.

3. Получить информацию о предполагаемом изъятии земельного участка, указанного в п. 1 настоящего сообщения, и расположенных на нем объектов недвижимого имущества для муниципальных нужд, а также подать заявления об учете прав на земельный участок и иные объекты недвижимого имущества, заинтересованные лица могут по адресу: г. Архангельск, пл. В.И. Ленина, д. 5, каб. 518а, тел.(8182) 607-271. Заявление на подачу информации может быть подано заинтересованными лицами в течение 60 дней с момента опубликования настоящего сообщения.

4. Официальный информационный интернет-портал муниципального образования "Город Архангельск", где размещено настоящее сообщение - www.arhcity.ru. Также настоящее сообщение размещено на информационном стенде у каб. 423, расположенном по адресу: г. Архангельск, пл. В.И. Ленина, д. 5.

5. Уполномоченный орган местного самоуправления, осуществляющий выявление лиц, земельный участок которых подлежит изъятию для муниципальных нужд – Администрация муниципального образования "Город Архангельск" в лице департамента муниципального имущества Администрации муниципального образования "Город Архангельск".

Сообщение о планируемом изъятии земельного участка
для муниципальных нужд по адресу: г. Архангельск, ул. Театральная, д. 55

1. Цель изъятия земельного участка для муниципальных нужд – изъятие земельного участка в связи с признанием многоквартирного жилого дома № 55 по ул. Театральной в г. Архангельске аварийным и подлежащим сносу.

2. Адрес месторасположения земельного участка: г. Архангельск, ул. Театральная, д. 55. Данный земельный участок расположен в кадастровом квартале 29:22:012004. Утвержденная схема расположения земельного участка:

На данном земельном участке расположены следующие объекты недвижимости:
ул. Театральная, д. 55, кв. 1, комната, кадастровый номер 29:22:012004:104.

3. Получить информацию о предполагаемом изъятии земельного участка, указанного в п. 1 настоящего сообщения, и расположенных на нем объектов недвижимого имущества для муниципальных нужд, а также подать заявления об учете прав на земельный участок и иные объекты недвижимого имущества, заинтересованные лица могут по адресу: г. Архангельск, пл. В.И. Ленина, д. 5, каб. 518а, тел.(8182) 607-271. Заявление на подачу информации может быть подано заинтересованными лицами в течение 60 дней с момента опубликования настоящего сообщения.

4. Официальный информационный интернет-портал муниципального образования "Город Архангельск", где размещено настоящее сообщение - www.arhcity.ru. Также настоящее сообщение размещено на информационном стенде у каб. 423, расположенном по адресу: г. Архангельск, пл. В.И. Ленина, д. 5.

5. Уполномоченный орган местного самоуправления, осуществляющий выявление лиц, земельный участок которых подлежит изъятию для муниципальных нужд – Администрация муниципального образования "Город Архангельск" в лице департамента муниципального имущества Администрации муниципального образования "Город Архангельск".

О поощрении специальным дипломом «Признательность»

Уважаемые архангелогородцы!

Администрация муниципального образования «Город Архангельск» продолжает проведение конкурса по отбору многодетных семей для представления к поощрению специальным дипломом «Признательность» (Положение о специальном дипломе «Признательность», утвержденное постановлением Правительства Архангельской области от 30.12.2016 № 575-пп).

В конкурсе имеют право участвовать многодетные семьи, семьи, являвшиеся многодетными со 2 марта 1994 года (в соответствии с пунктом 9 статьи 1 закона Архангельской области от 30 сентября 2019 года № 143-10-ОЗ «О внесении изменений в областной закон «О социальной поддержке семей, воспитывающих детей, в Архангельской области», вступающего в силу с 1 января 2020 года), достойно воспитавшие троих и более детей до достижения восьмилетнего возраста, а также многодетные семьи, достойно воспитывающие троих и более детей, в которых в качестве членов многодетной семьи учитываются несовершеннолетние дети, принятые на воспитание в приемную семью (далее многодетные семьи, участники конкурса), выдвинутые для участия в конкурсе общественными объединениями, организациями, инициативными группами граждан численностью не менее трех человек, в том числе по месту жительства или работы совершеннолетних членов многодетных семей (родителей), а также в порядке самовыдвижения.

Субъекты выдвижения участников конкурса до 1 февраля 2021 года представляют в отделы по территориальным округам управления по вопросам семьи, опеки и попечительства Администрации муниципального образования «Город Архангельск» (далее – отделы УВСОП) по месту регистрации многодетной семьи пакет документов в соответствии с пунктом 2 Порядка проведения конкурса.

Отделы УВСОП расположены по следующим адресам:

Октябрьский округ – просп. Троицкий, д. 61, контактный телефон 20-43-81;
Ломоносовский округ – просп. Ломоносова, д. 30, контактный телефон 68-37-54;
округ Майская горка – ул. Ф. Абрамова, д. 16, корп. 1, контактный телефон 66-85-03;
округ Варавино-Фактория - ул. Кононова, д. 2, контактный телефон 61-27-19;
Соломбальский округ – просп. Никольский, д. 92, контактный телефон 22-01-33;
Северный округ – ул. Химиков, д. 21, контактный телефон 23-48-58;
Маймаксанский округ – ул. Буденного, д. 5, корп. 2, контактный телефон 24-63-13;
Исакогорский округ - ул. Дежнёвцев, д. 14, контактный телефон 29-60-18;
Цигломенский округ - ул. Красина, д. 8, корп. 1, контактный телефон 29-64-68.

Просим обращаться в отделы УВСОП за консультацией заблаговременно.
Дополнительную информацию можно получить по вышеуказанным телефонам.

газета
«Архангельск – Город воинской славы»
№ 2 (995) от 15.01.2021 16+
Главный редактор:
С. К. ЦАРЕВА

Учредитель: Администрация МО «Город Архангельск»
Адрес издателя, редакции: 163000, г. Архангельск, пр. Троицкий, 61, 3-й этаж.
Издатель: МУ «Информационно-издательский центр»
Директор:
Е. Е. УДАЛКИН

Газета зарегистрирована в Управлении Федеральной службы по надзору в сфере связи, информационных технологий и массовых коммуникаций по Архангельской области и Ненецкому автономному округу. Свидетельство ПИ № ТУ 29-00259 от 11.03.2011

Перепечатка материалов без согласия редакции не допускается.

Телефон редакции:..... 21-42-83
➔ Отпечатано в ООО Типография Премьер, г. Вологда, ул. Козленская, д. 63, оф. 43.
➔ Заказ № 106. Подписано в печать: по графику 21:00, фактически 21:00. Тираж номера 1000 экз.
➔ Выходит два раза в неделю. Распространяется бесплатно.

➔ Позиция авторов материалов не всегда совпадает с позицией редакции.
➔ Ответственность за достоверность рекламы несет рекламодатель. Рекламируемые товары и услуги подлежат обязательной сертификации в случаях, предусмотренных законом.
➔ Партнерский материал – публикация, не являющаяся рекламой, подготовленная в сотрудничестве с предприятиями и организациями в рамках коммерческих или спонсорских договоров