

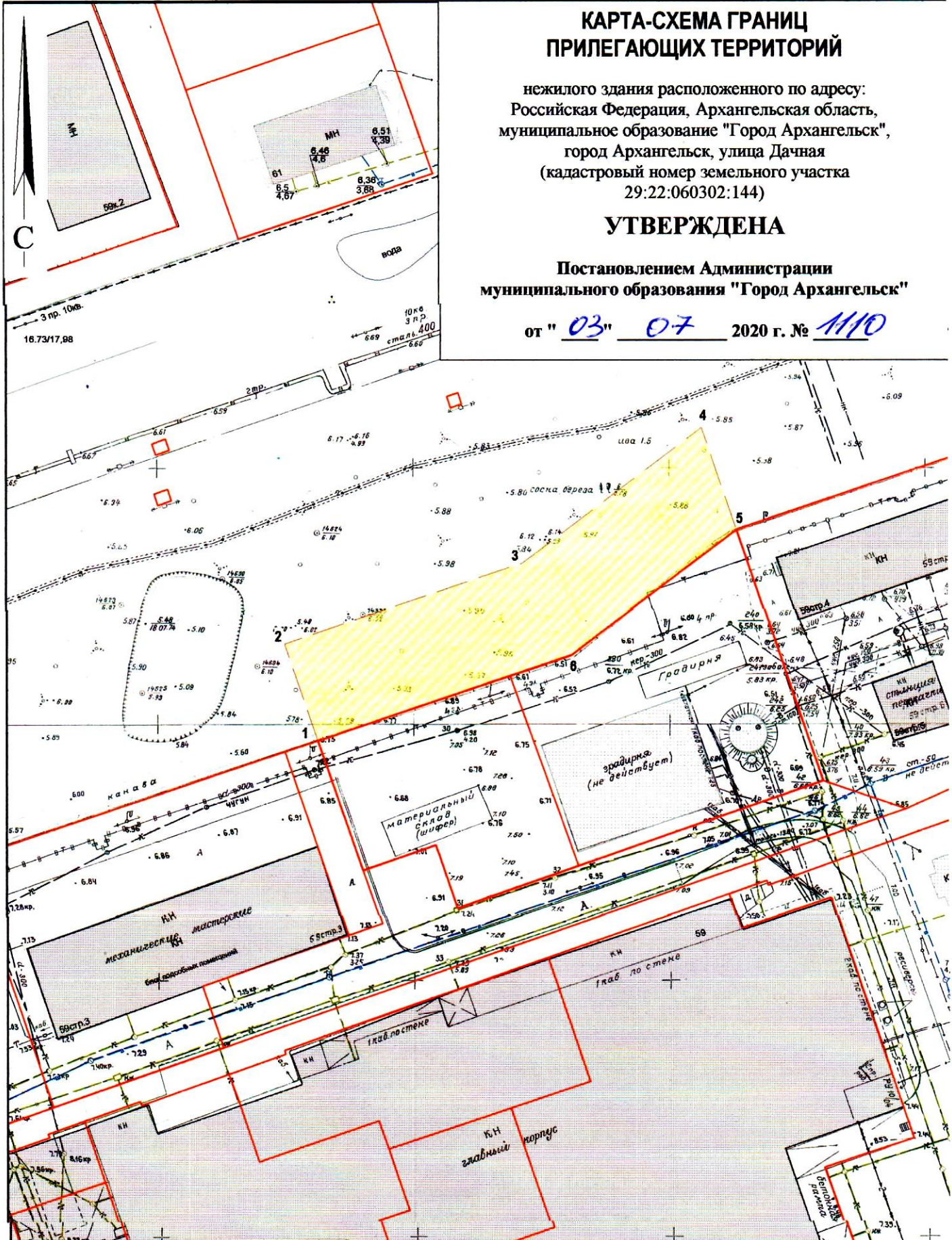
КАРТА-СХЕМА ГРАНИЦ ПРИЛЕГАЮЩИХ ТЕРРИТОРИЙ

нежилого здания расположенного по адресу:
Российская Федерация, Архангельская область,
муниципальное образование "Город Архангельск",
город Архангельск, улица Дачная
(кадастровый номер земельного участка
29:22:060302:144)

УТВЕРЖДЕНА

Постановлением Администрации
муниципального образования "Город Архангельск"



от "03" 07 2020 г. № 11/0



Система координат МСК-29

Обозначение характерных точек границ	координаты, м	
	X	Y
1	649713.90	2527207.38
2	649732.53	2527200.10
3	649749.99	2527246.08
4	649777.74	2527280.00
5	649758.09	2527287.57
6	649732.44	2527256.23

УСЛОВНЫЕ ОБОЗНАЧЕНИЯ:

-  изображение границ земельного участка по улице Дачной
-  изображение границ прилегающих территорий

Масштаб 1 : 1000