

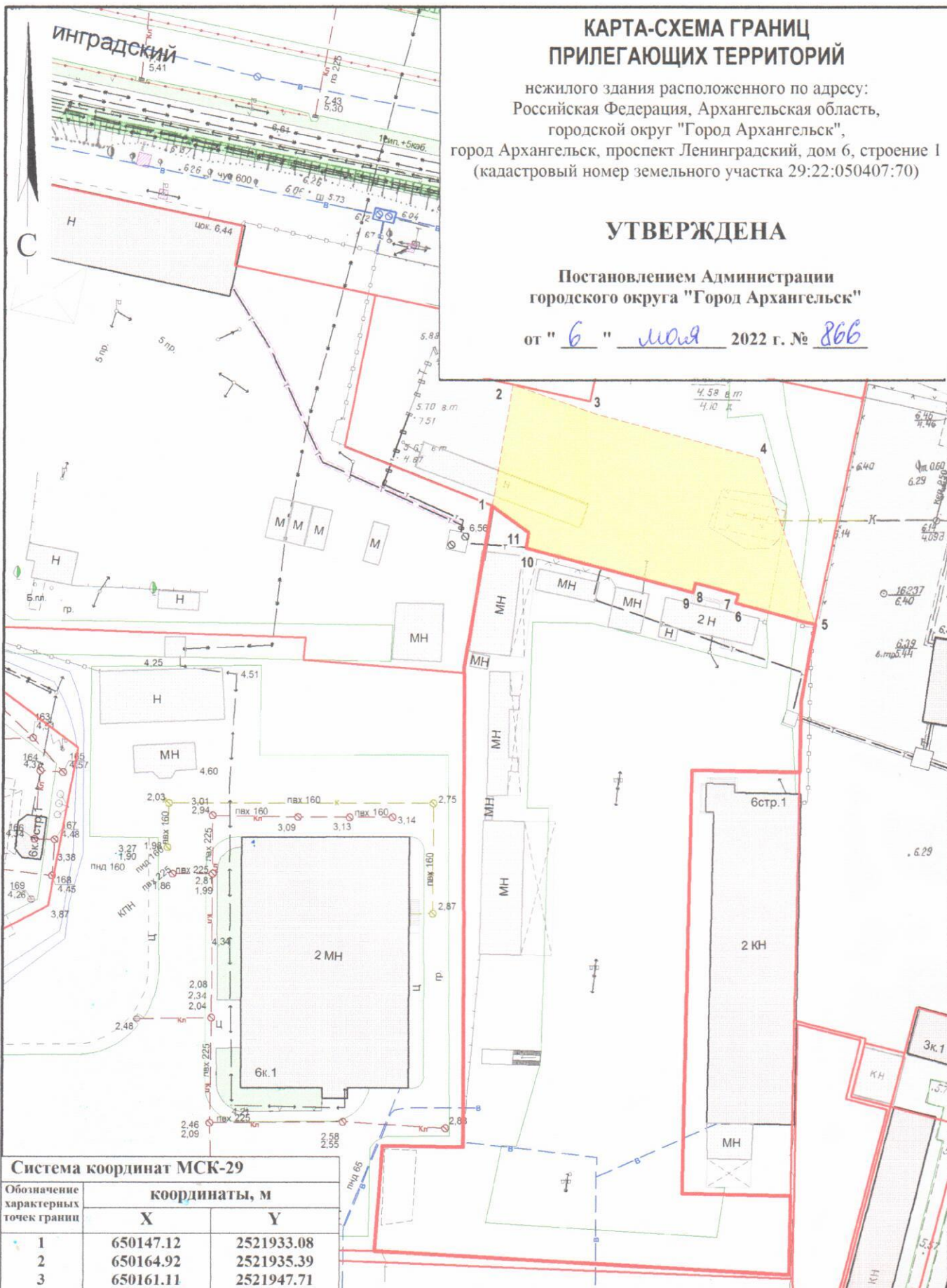
# КАРТА-СХЕМА ГРАНИЦ ПРИЛЕГАЮЩИХ ТЕРРИТОРИЙ

нежилого здания расположенного по адресу:  
Российская Федерация, Архангельская область,  
городской округ "Город Архангельск",  
город Архангельск, проспект Ленинградский, дом 6, строение 1  
(кадастровый номер земельного участка 29:22:050407:70)

**УТВЕРЖДЕНА**

Постановлением Администрации  
городского округа "Город Архангельск"



от " 6 " *мая* 2022 г. № *866*



## Система координат МСК-29

Обозначение характерных точек границ	координаты, м	
	X	Y
1	650147.12	2521933.08
2	650164.92	2521935.39
3	650161.11	2521947.71
4	650155.60	2521971.79
5	650131.68	2521981.12
6	650134.37	2521969.40
7	650135.56	2521969.70
8	650137.02	2521963.32
9	650135.61	2521963.04
10	650141.19	2521938.33
11	650143.49	2521938.65

## УСЛОВНЫЕ ОБОЗНАЧЕНИЯ:

-  изображение границ земельного участка по проспекту Ленинградскому, дом 6, строение 1
-  изображение границ прилегающих территорий

Масштаб 1 : 750