

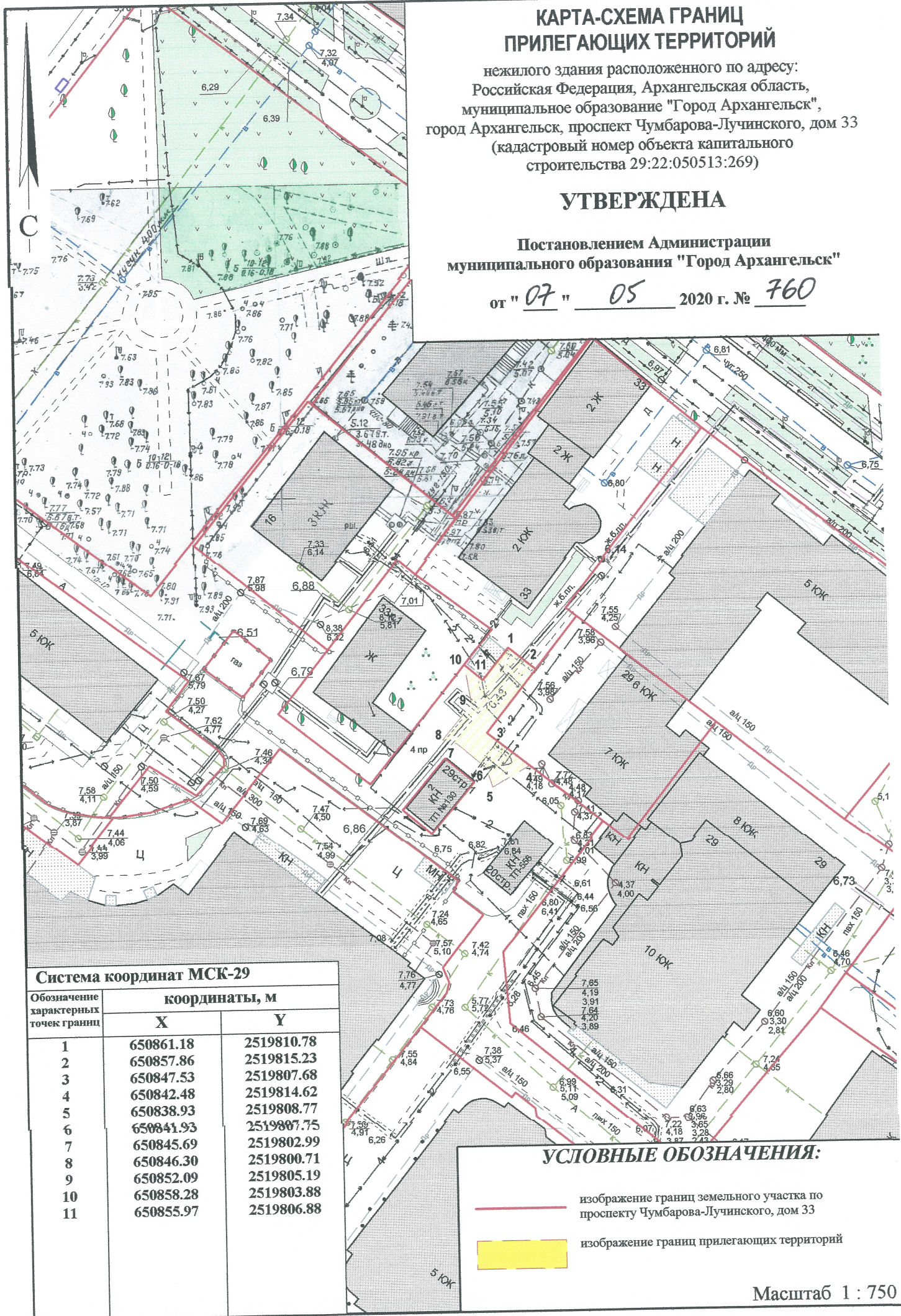
КАРТА-СХЕМА ГРАНИЦ ПРИЛЕГАЮЩИХ ТЕРРИТОРИЙ

нежилого здания расположенного по адресу:
Российская Федерация, Архангельская область,
муниципальное образование "Город Архангельск",
город Архангельск, проспект Чумбарова-Лучинского, дом 33
(кадастровый номер объекта капитального
строительства 29:22:050513:269)

УТВЕРЖДЕНА

Постановлением Администрации
муниципального образования "Город Архангельск"



от "07" 05 2020 г. № 760



Система координат МСК-29

Обозначение характерных точек границы	координаты, м	
	X	Y
1	650861.18	2519810.78
2	650857.86	2519815.23
3	650847.53	2519807.68
4	650842.48	2519814.62
5	650838.93	2519808.77
6	650841.93	2519807.75
7	650845.69	2519802.99
8	650846.30	2519800.71
9	650852.09	2519805.19
10	650858.28	2519803.88
11	650855.97	2519806.88

УСЛОВНЫЕ ОБОЗНАЧЕНИЯ:

-  изображение границ земельного участка по проспекту Чумбарова-Лучинского, дом 33
-  изображение границ прилегающих территорий

Масштаб 1 : 750