

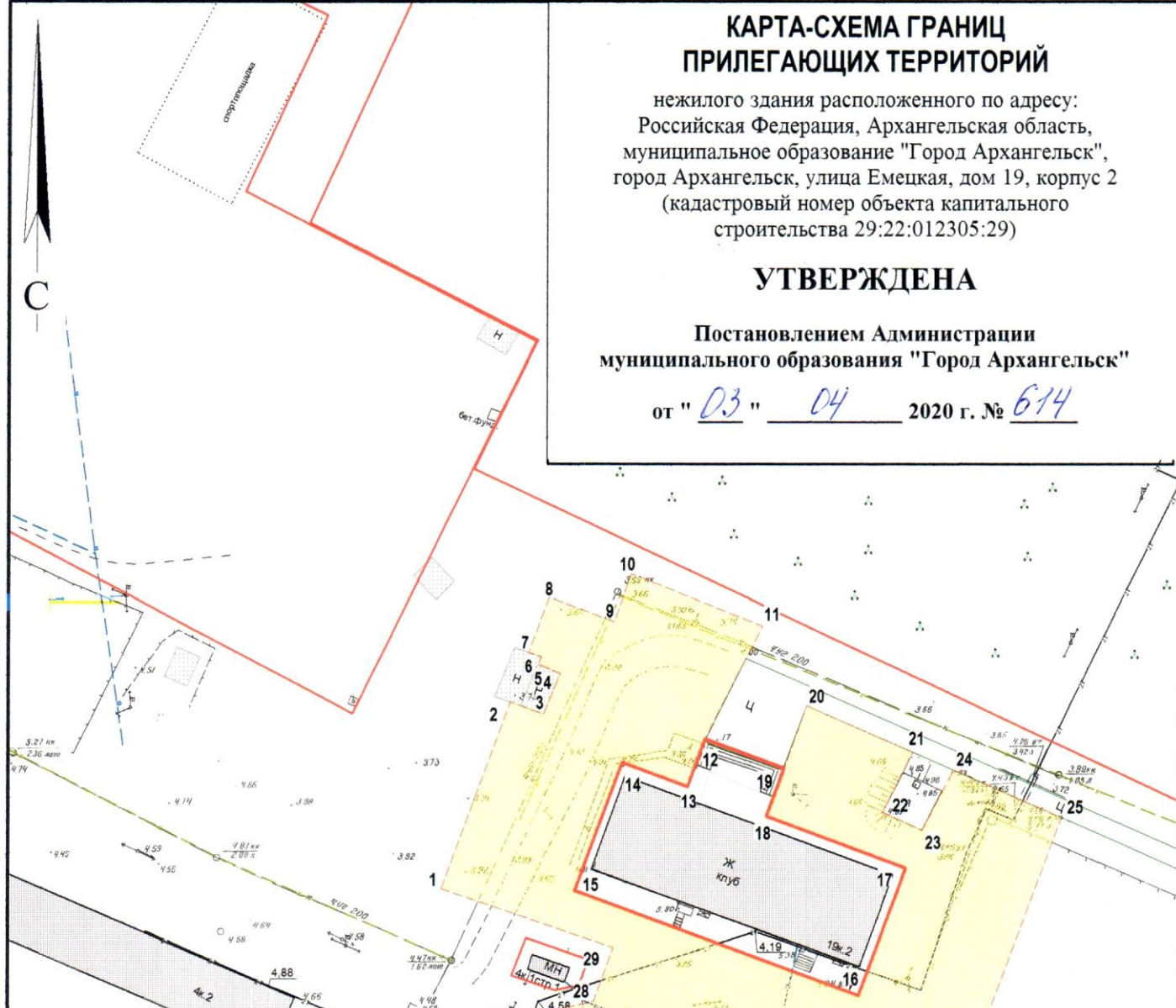
КАРТА-СХЕМА ГРАНИЦ ПРИЛЕГАЮЩИХ ТЕРРИТОРИЙ

нежилого здания расположенного по адресу:
Российская Федерация, Архангельская область,
муниципальное образование "Город Архангельск",
город Архангельск, улица Емецкая, дом 19, корпус 2
(кадастровый номер объекта капитального
строительства 29:22:012305:29)

УТВЕРЖДЕНА

Постановлением Администрации
муниципального образования "Город Архангельск"



от " 03 " 04 2020 г. № 614



Система координат МСК-29

Обозначение характерных точек границы	координаты, м	
	X	Y
1	663278.16	2517944.36
2	663307.87	2517954.07
3	663306.20	2517959.39
4	663312.70	2517961.73
5	663313.97	2517958.23
6	663315.16	2517958.70
7	663315.78	2517956.66
8	663324.51	2517959.51
9	663321.11	2517969.92
10	663328.66	2517972.38
11	663321.31	2517993.32
12	663303.34	2517984.92
13	663295.75	2517982.47
14	663299.13	2517972.04
15	663278.74	2517965.36
16	663263.92	2518010.77
17	663284.25	2518017.40
18	663291.53	2517995.13
19	663299.15	2517997.60
20	663309.12	2518000.72
21	663302.44	2518017.84
22	663292.88	2518013.41
23	663290.34	2518019.73
24	663299.91	2518024.32
25	663293.17	2518041.58
26	663238.83	2518023.83
27	663259.87	2517962.96
28	663261.45	2517969.06
29	663269.99	2517971.80

УСЛОВНЫЕ ОБОЗНАЧЕНИЯ:

-  изображение границ земельного участка по
улице Емецкой, дом 19, корпус 2
-  изображение границ прилегающих территорий

Масштаб 1 : 1000