План участка обязательного благоустройства и санитарного содержания объекта 1.8.26

в Маймаксанском территориальном округе
г.Архангельска
Улица Капитана Хромцова, 10

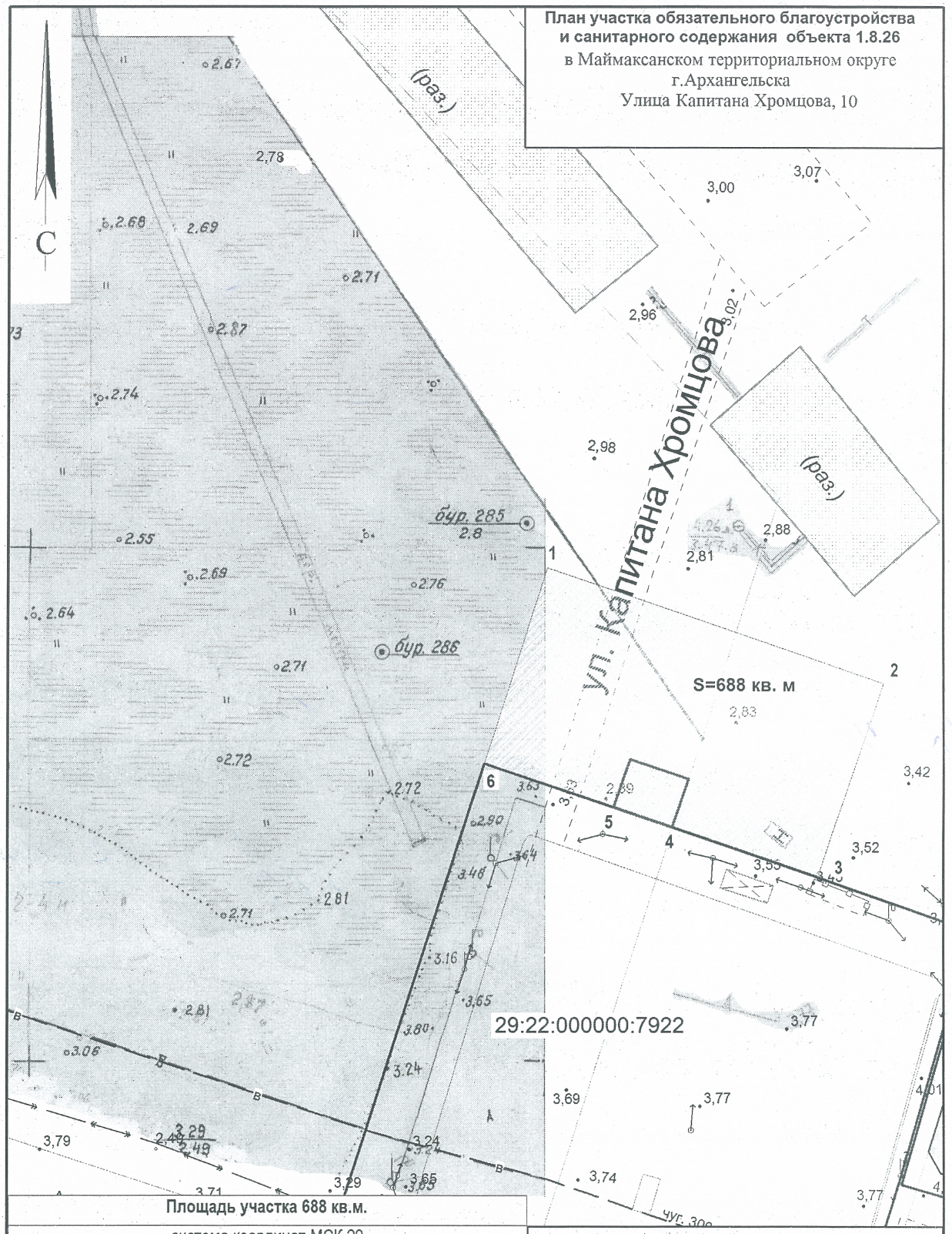

Площадь участка 688 кв.м.

система координат МСК 29

Обозначение характерных точек границ	координаты, м	
	X	Y
1	669345.22	2518367.79
2	669335.33	2518400.91
3	669316.17	2518395.19
4	669320.46	2518380.82
5	669322.17	2518375.07
6	669326.00	2518362.39

УСЛОВНЫЕ ОБОЗНАЧЕНИЯ:

- граница объекта 1.8.26
- граница учтенных земельных участков
- границы участка обязательного благоустройства и санитарного содержания

М 1:500

ПРИЛОЖЕНИЕ
к схеме размещения нестационарных торговых объектов на территории муниципального образования "Город Архангельск"

ГРАФИЧЕСКАЯ ПЛАН-СХЕМА ОБЪЕКТА 2.2.60 и план участка обязательного благоустройства

Октябрьский территориальный округ
г.Архангельска
Пересечение ул. Гагарина
и набережной Северной Двины

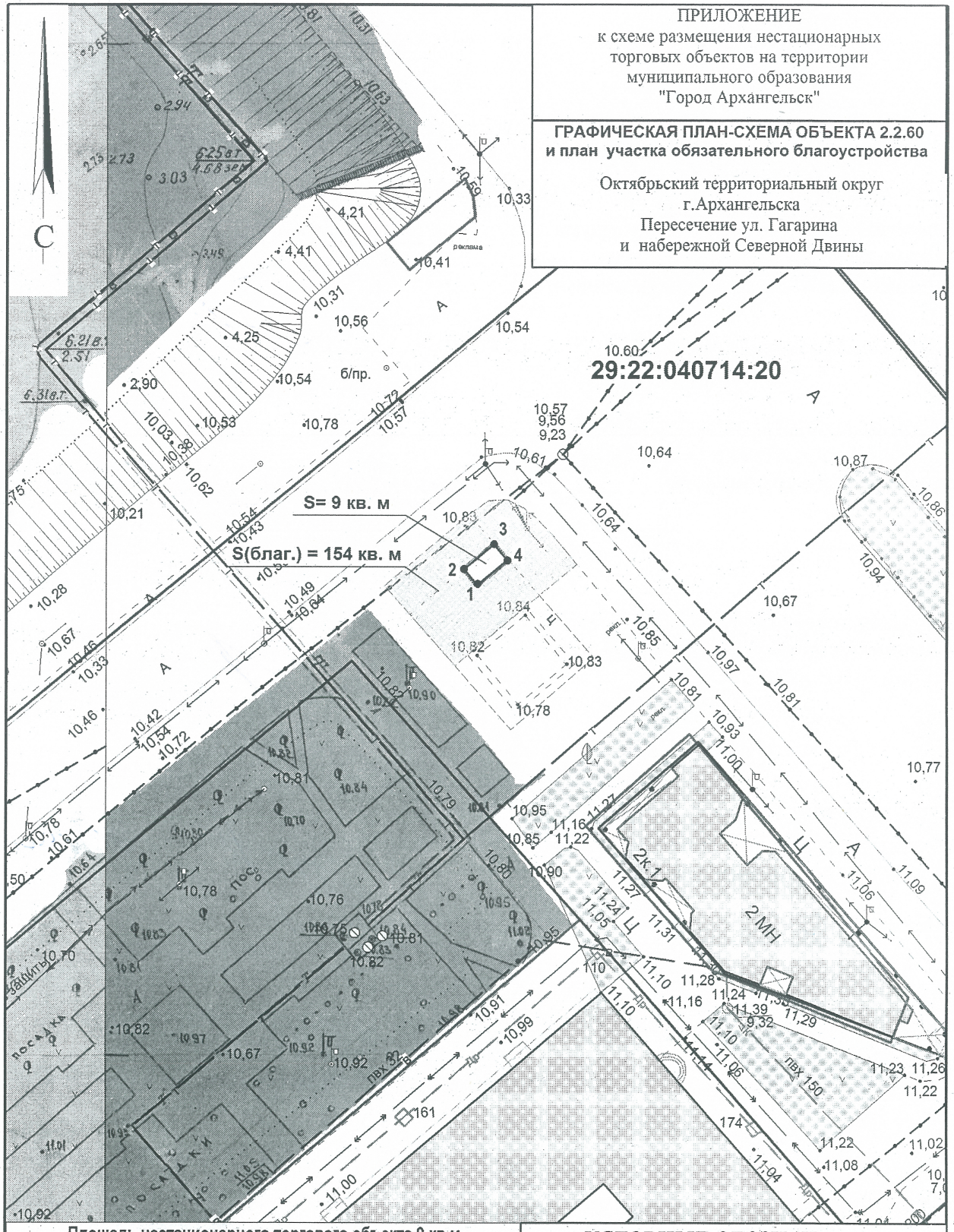

Площадь нестационарного торгового объекта 9 кв.м

система координат МСК 29		
Обозначение характерных точек границ	координаты, м	
	X	Y
1	654341.43	2519979.08
2	654343.07	2519977.60
3	654345.75	2519980.57
4	654344.12	2519982.05

УСЛОВНЫЕ ОБОЗНАЧЕНИЯ:

- граница места расположения нестационарного торгового объекта
- • 1 обозначение характерной точки границы
- границы учтенных земельных участков
- границы участка обязательного благоустройства и санитарного содержания

М 1:500

ПРИЛОЖЕНИЕ
к схеме размещения нестационарных торговых объектов на территории муниципального образования "Город Архангельск"

ГРАФИЧЕСКАЯ ПЛАН-СХЕМА ОБЪЕКТА 2.2.61 и план участка обязательного благоустройства

Октябрьский территориальный округ
г.Архангельска
Улица Логинова, 2 (в районе библиотеки имени Добролюбова Н.А.)

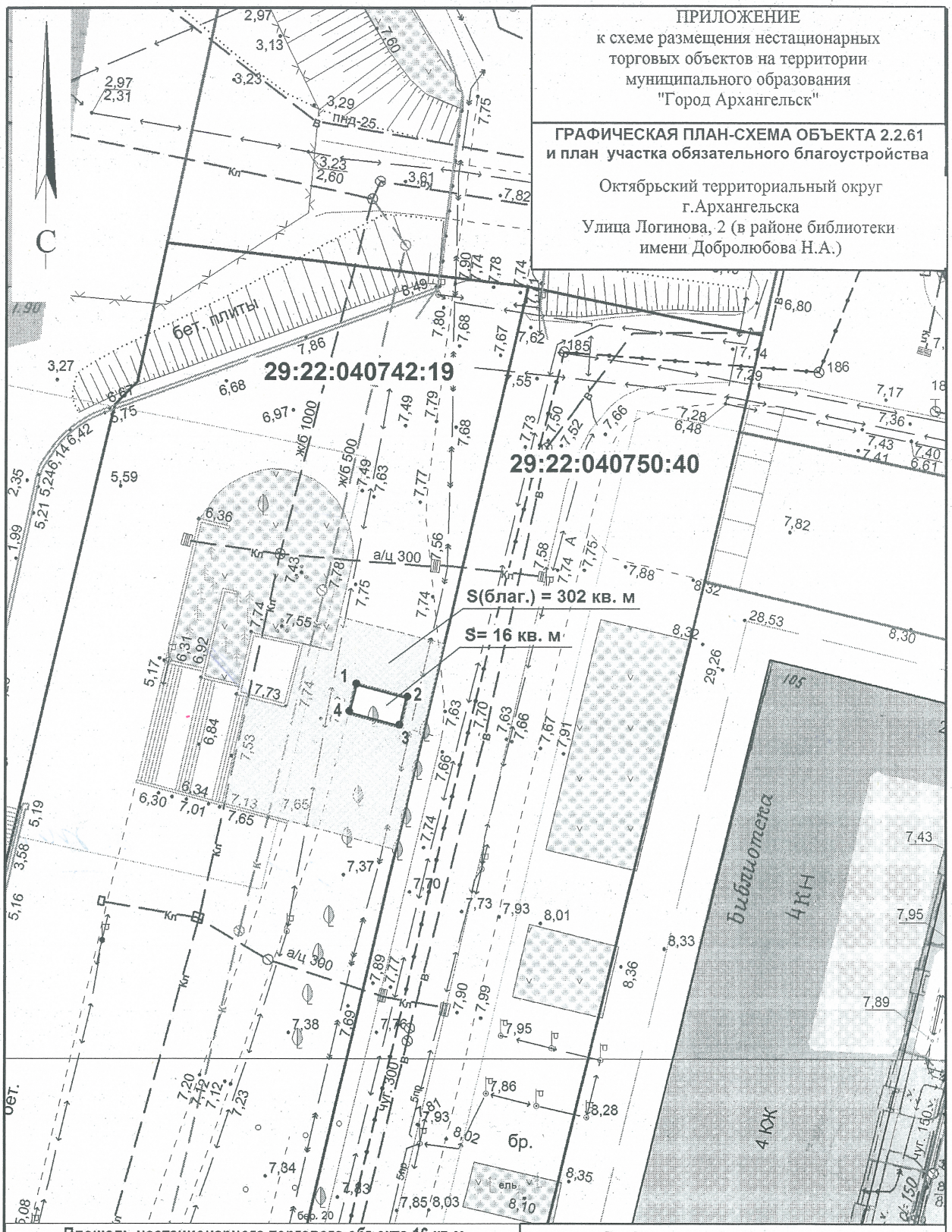

Площадь нестационарного торгового объекта 16 кв.м

система координат МСК 29

Обозначение характерных точек границ	координаты, м	
	X	Y
1	652447.06	2519104.66
2	652445.94	2519109.70
3	652442.99	2519109.14
4	652444.13	2519104.02

УСЛОВНЫЕ ОБОЗНАЧЕНИЯ:

- граница места расположения нестационарного торгового объекта
- • 1 обозначение характерной точки границы
- границы учтенных земельных участков
- границы участка обязательного благоустройства и санитарного содержания

М 1:500

ПРИЛОЖЕНИЕ
к схеме размещения нестационарных торговых объектов на территории муниципального образования "Город Архангельск"

ГРАФИЧЕСКАЯ ПЛАН-СХЕМА ОБЪЕКТА 2.3.37 и план участка обязательного благоустройства

территориальный округ Майская горка
г.Архангельска
Проспект Ленинградский (в Майском парке)

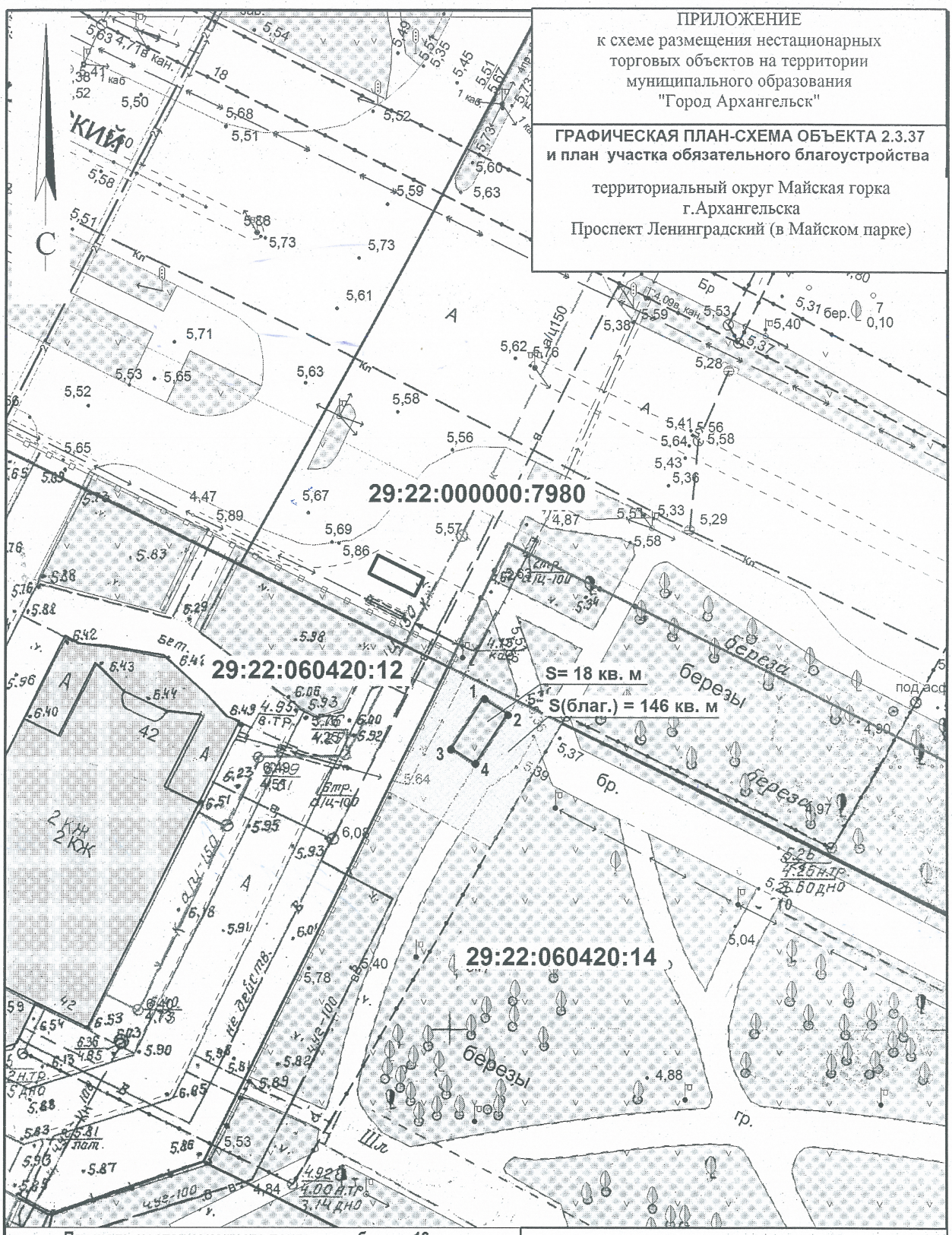

Площадь нестационарного торгового объекта 18 кв.м

система координат МСК 29

Обозначение характерных точек границ	координаты, м	
	X	Y
1	649770.60	2523824.08
2	649769.09	2523826.65
3	649763.88	2523823.60
4	649765.40	2523821.02

УСЛОВНЫЕ ОБОЗНАЧЕНИЯ:

- граница места расположения нестационарного торгового объекта
- • 1 обозначение характерной точки границы
- границы учтенных земельных участков
- границы участка обязательного благоустройства и санитарного содержания

М 1:500