

ПРИЛОЖЕНИЕ

Публичный сервитут с целью размещения объекта электросетевого хозяйства
(оборуд.КТП-461 (160КВА) г.Арх-ск)

Приложение
к постановлению администрации
городского округа "Город Архангельск"





в кадастровом квартале 29:22:050301, на части земельного участка
с кадастровым номером 29:22:050301:283,
расположенного по адресу: обл. Архангельская, г. Архангельск

от "4" *февраля* 2022 г. № *250*



Масштаб 1:700

Условные обозначения

-  - оборуд.КТП-461 (160КВА) г.Арх-ск;
-  - границы публичного сервитута оборуд.КТП-461 (160КВА) г.Арх-ск;
-  - границы кадастрового квартала по сведениям ЕГРН;
-  - границы земельных участков по сведениям ЕГРН;
- 29:22:040203 - номер кадастрового квартала
- :310 - обозначение кадастрового номера земельного участка

Каталог координат публичного сервитута оборуд.КТП-461 (160КВА) г.Арх-ск

Площадь публичного сервитута - 495 кв.м.			
Система координат МСК 29			
Метод определения координат: метод спутниковых геодезических измерений			
Обозначение характерных точек границ	координаты, м		Средняя квадратическая погрешность положения характерных точек границ (Mt), м
	X	Y	
1	652675,60	2522517,36	0,1
2	652655,35	2522506,58	0,1
3	652665,37	2522487,55	0,1
4	652685,73	2522498,39	0,1
1	652675,60	2522517,36	0,1