

ПРИЛОЖЕНИЕ

Публичный сервитут с целью размещения объекта электросетевого хозяйства
(Оборудование КТП-163 г.Арх-ск)





Приложение
к постановлению администрации
городского округа "Город Архангельск"

в кадастровом квартале 29:22:071607,
расположенного по адресу: обл. Архангельская, г. Архангельск

от "4" февраля 2022 г. № 246



Условные обозначения

-  - оборудование КТП-163 г.Арх-ск;
-  - границы публичного сервитута оборудования КТП-163 г.Арх-ск;
-  - границы кадастрового квартала по сведениям ЕГРН;
-  - границы земельных участков по сведениям ЕГРН;
- 29:22:040203 - номер кадастрового квартала
- 105 - обозначение кадастрового номера земельного участка

Каталог координат публичного сервитута оборудования КТП-163 г.Арх-ск

Площадь публичного сервитута - 509 кв.м.			
Система координат МСК 29			
Метод определения координат: метод спутниковых геодезических измерений			
Обозначение характерных точек границ	координаты, м		Средняя квадратическая погрешность положения характерных точек границ (Mt), м
	X	Y	
1	646421,69	2529268,00	0,1
2	646404,54	2529253,47	0,1
3	646419,12	2529236,20	0,1
4	646436,31	2529250,76	0,1
1	646421,69	2529268,00	0,1