

ПРИЛОЖЕНИЕ

Публичный сервитут с целью размещения объекта электросетевого хозяйства
(КТП-ТКВ-250/6/0,4-У1 в г. Архангельске)

Приложение
к постановлению администрации
городского округа "Город Архангельск"





в кадастровом квартале 29:22:050403,
расположенного по адресу: обл. Архангельская, г. Архангельск

от "4" февраля 2022 г. № 144



Масштаб 1:500

Условные обозначения

-  - КТП-ТКВ-250/6/0,4-У1 в г. Архангельске;
-  - границы публичного сервитута КТП-ТКВ-250/6/0,4-У1 в г. Архангельске;
-  - границы кадастрового квартала по сведениям ЕГРН;
-  - границы земельных участков по сведениям ЕГРН;
- 29:22:040203 - номер кадастрового квартала
- 310 - обозначение кадастрового номера земельного участка

Каталог координат публичного сервитута КТП-ТКВ-250/6/0,4-У1 в г. Архангельске

Площадь публичного сервитута - 500 кв.м.			
Система координат МСК 29			
Метод определения координат: метод спутниковых геодезических измерений			
Обозначение характерных точек границ	координаты, м		Средняя квадратическая погрешность положения характерных точек границ (Mt), м
	X	Y	
1	651086,44	2522382,93	0,1
2	651064,55	2522379,20	0,1
3	651068,29	2522357,01	0,1
4	651090,18	2522360,74	0,1
1	651086,44	2522382,93	0,1