

ПРИЛОЖЕНИЕ

Публичный сервитут с целью размещения объекта электросетевого хозяйства
(подстанции трансформаторной комплектной №588 в г. Архангельске)

Приложение
к постановлению администрации
городского округа "Город Архангельск"







в кадастровом квартале 29:22:040743, на части земельных участков
с кадастровыми номерами 29:22:040743:7, 29:22:040743:10,
расположенного по адресу: обл. Архангельская, г. Архангельск

от "7" февраля 2022 г. № 40



Масштаб 1:500

Условные обозначения

-  - подстанция трансформаторная комплектная №588 в г. Архангельске;
-  - границы публичного сервитута подстанции трансформаторной комплектной №588 в г. Архангельске;
-  - границы кадастрового квартала по сведениям ЕГРН;
-  - границы земельных участков по сведениям ЕГРН;
-  - номер кадастрового квартала
-  - обозначение кадастрового номера земельного участка

Каталог координат публичного сервитута подстанции трансформаторной комплектной
№588 в г. Архангельске

Площадь публичного сервитута - 598 кв.м.			
Система координат МСК 29			
Метод определения координат: метод спутниковых геодезических измерений			
Обозначение характерных точек границ	координаты, м		Средняя квадратическая погрешность положения характерных точек границ (Mt), м
	X	Y	
1	652266,83	2519502,46	0,1
2	652244,09	2519497,91	0,1
3	652249,15	2519472,62	0,1
4	652271,91	2519477,18	0,1
1	652266,83	2519502,46	0,1