

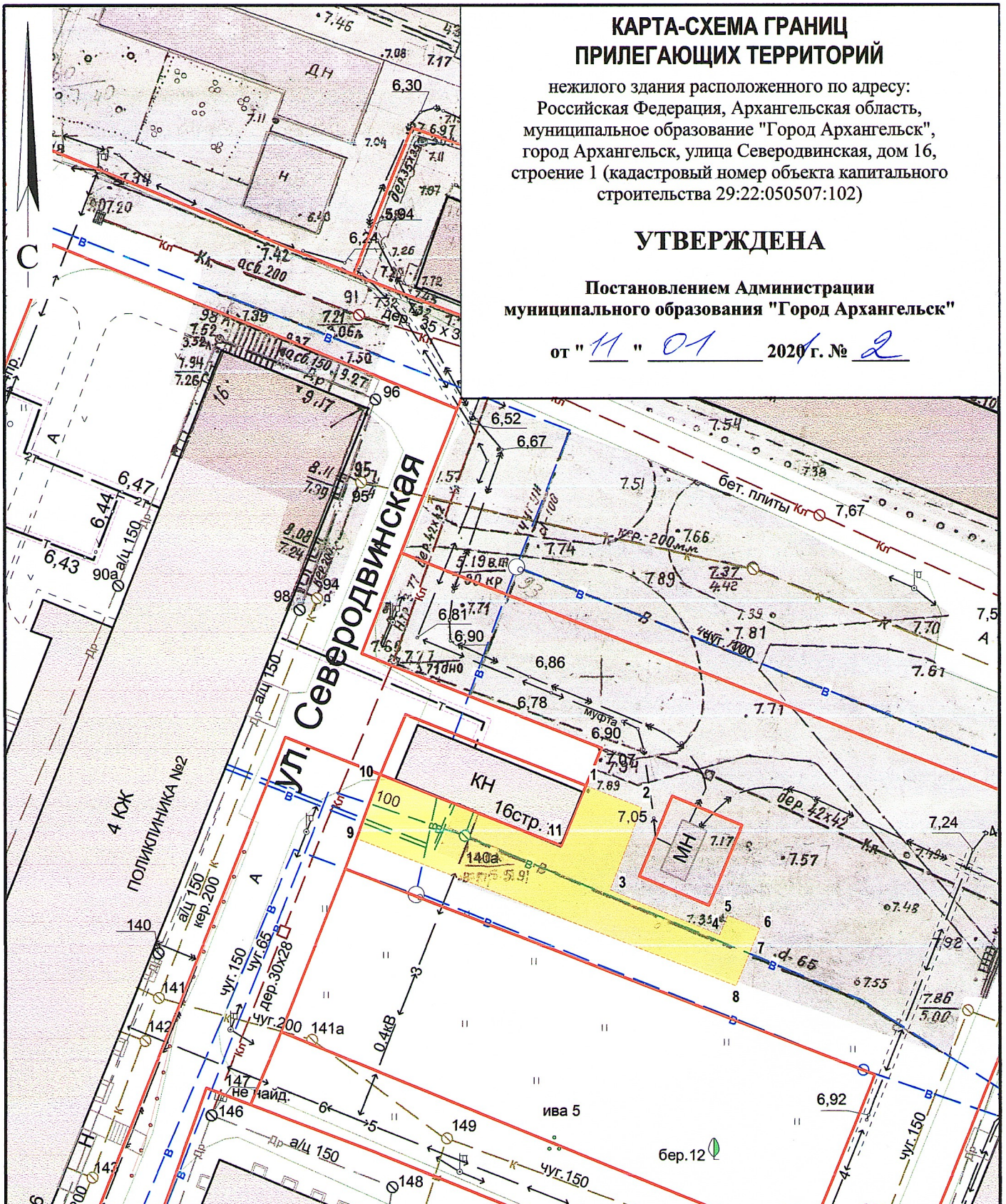
# КАРТА-СХЕМА ГРАНИЦ ПРИЛЕГАЮЩИХ ТЕРРИТОРИЙ

нежилого здания расположенного по адресу:  
Российская Федерация, Архангельская область,  
муниципальное образование "Город Архангельск",  
город Архангельск, улица Северодвинская, дом 16,  
строение 1 (кадастровый номер объекта капитального  
строительства 29:22:050507:102)

**УТВЕРЖДЕНА**

Постановлением Администрации  
муниципального образования "Город Архангельск"



от "11" 01 2020 г. № 2



## Система координат МСК-29

Обозначение характерных точек границ	координаты, м	
	X	Y
1	650622.07	2521034.33
2	650620.25	2521039.57
3	650612.56	2521036.91
4	650608.80	2521047.24
5	650610.64	2521047.96
6	650609.59	2521050.94
7	650607.65	2521050.23
8	650604.18	2521048.95
9	650616.36	2521013.17
10	650622.36	2521015.20
11	650616.46	2521032.21

## УСЛОВНЫЕ ОБОЗНАЧЕНИЯ:

-  изображение границ земельного участка по улице Северодвинской, дом 16, строение 1
-  изображение границ прилегающих территорий

Масштаб 1 : 500