

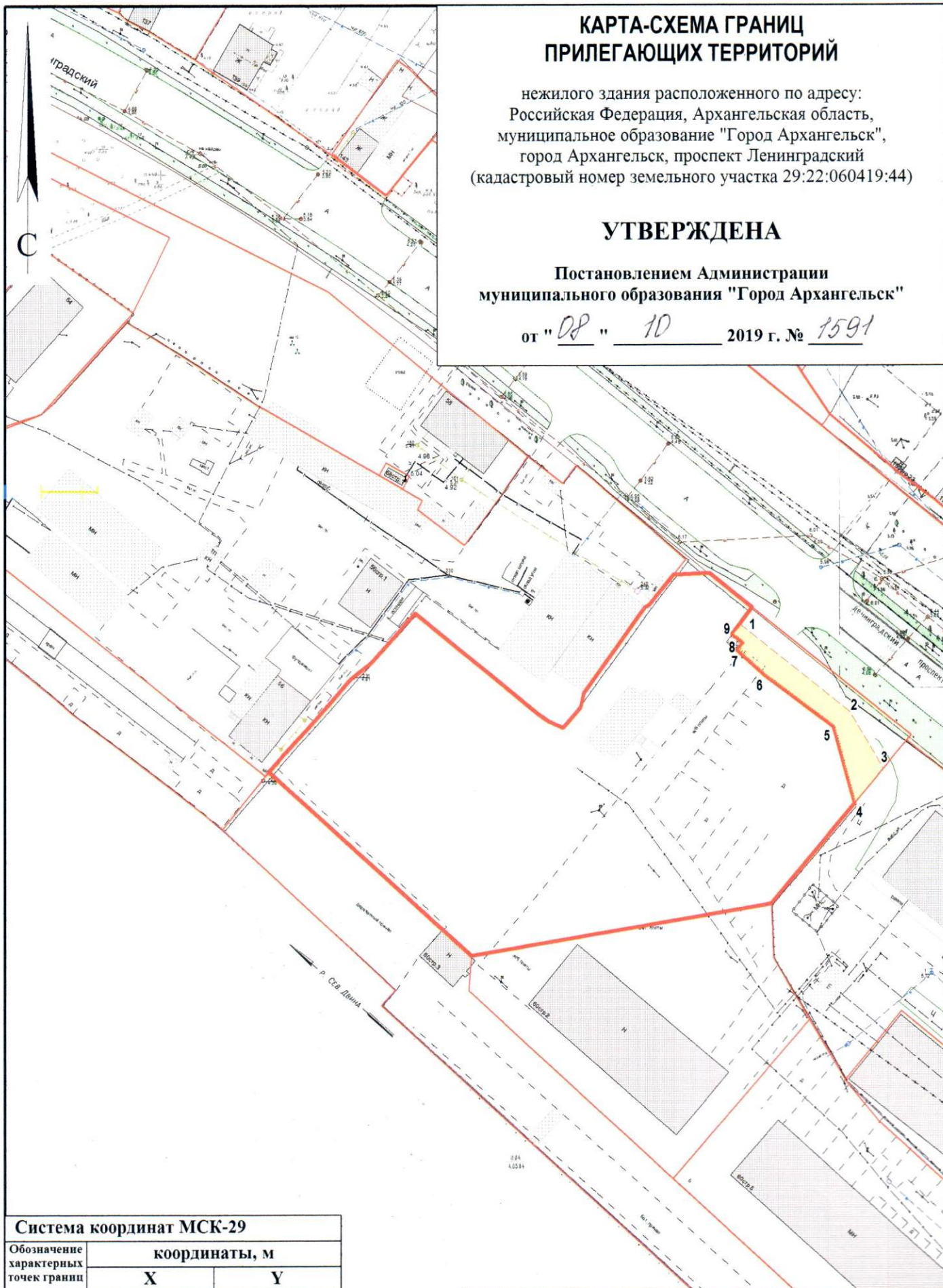
# КАРТА-СХЕМА ГРАНИЦ ПРИЛЕГАЮЩИХ ТЕРРИТОРИЙ

нежилого здания расположенного по адресу:  
Российская Федерация, Архангельская область,  
муниципальное образование "Город Архангельск",  
город Архангельск, проспект Ленинградский  
(кадастровый номер земельного участка 29:22:060419:44)

## УТВЕРЖДЕНА



Постановлением Администрации  
муниципального образования "Город Архангельск"

от " 08 " 10 2019 г. № 1591



Система координат МСК-29		
Обозначение характерных точек границ	координаты, м	
	X	Y
1	649438.31	2524336.75
2	649427.98	2524346.72
3	649426.47	2524349.19
4	649425.93	2524350.47
5	649425.40	2524354.63
6	649426.09	2524357.54
7	649417.48	2524344.76
8	649418.78	2524342.94
9	649409.83	2524335.65
	649409.92	2524334.49

### УСЛОВНЫЕ ОБОЗНАЧЕНИЯ:

-  изображение границ земельного участка по проспекту Ленинградский
-  изображение границ прилегающих территорий

Масштаб 1 : 1500