

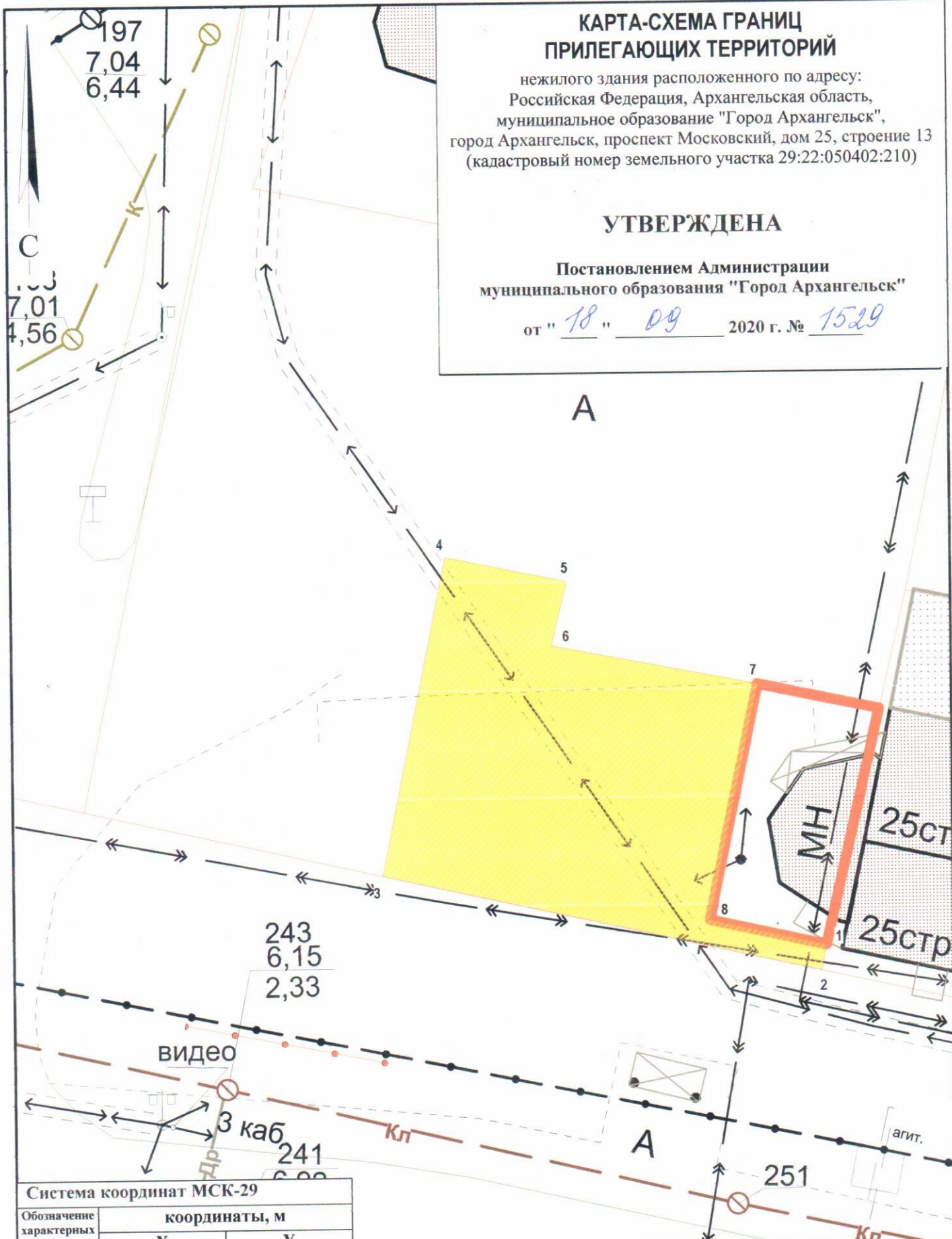
КАРТА-СХЕМА ГРАНИЦ ПРИЛЕГАЮЩИХ ТЕРРИТОРИЙ

нежилого здания расположенного по адресу:
Российская Федерация, Архангельская область,
муниципальное образование "Город Архангельск",
город Архангельск, проспект Московский, дом 25, строение 13
(кадастровый номер земельного участка 29:22:050402:210)

УТВЕРЖДЕНА

Постановлением Администрации
муниципального образования "Город Архангельск"



от " 18 " 09 2020 г. № 1529



Система координат МСК-29

Обозначение характерных точек границ	координаты, м	
	X	Y
1	650824.48	2522537.22
2	650823.22	2522537.01
3	650827.23	2522515.27
4	650842.93	2522517.88
5	650841.94	2522523.90
6	650838.75	2522523.26
7	650837.17	2522533.45
8	650825.53	2522531.43

УСЛОВНЫЕ ОБОЗНАЧЕНИЯ:

-  изображение границ земельного участка по проспекту Московскому, дом 25, строение 13
-  изображение границ прилегающих территорий

Масштаб 1 : 250