

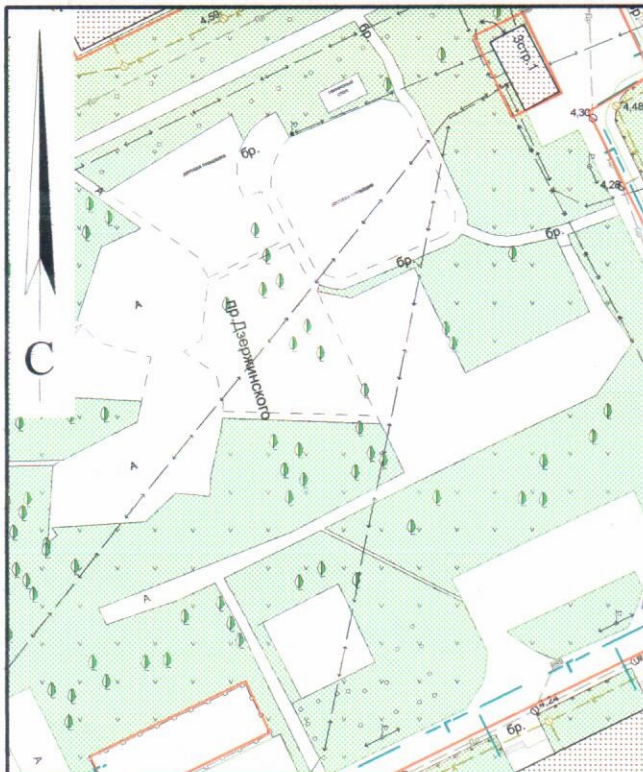
КАРТА-СХЕМА ГРАНИЦ ПРИЛЕГАЮЩИХ ТЕРРИТОРИЙ

нежилого здания расположенного по адресу:
Российская Федерация, Архангельская область,
муниципальное образование "Город Архангельск",
город Архангельск, проспект Дзержинского, дом 1,
строение 1 (кадастровый номер земельного участка
29:22:050102:80)

УТВЕРЖДЕНА

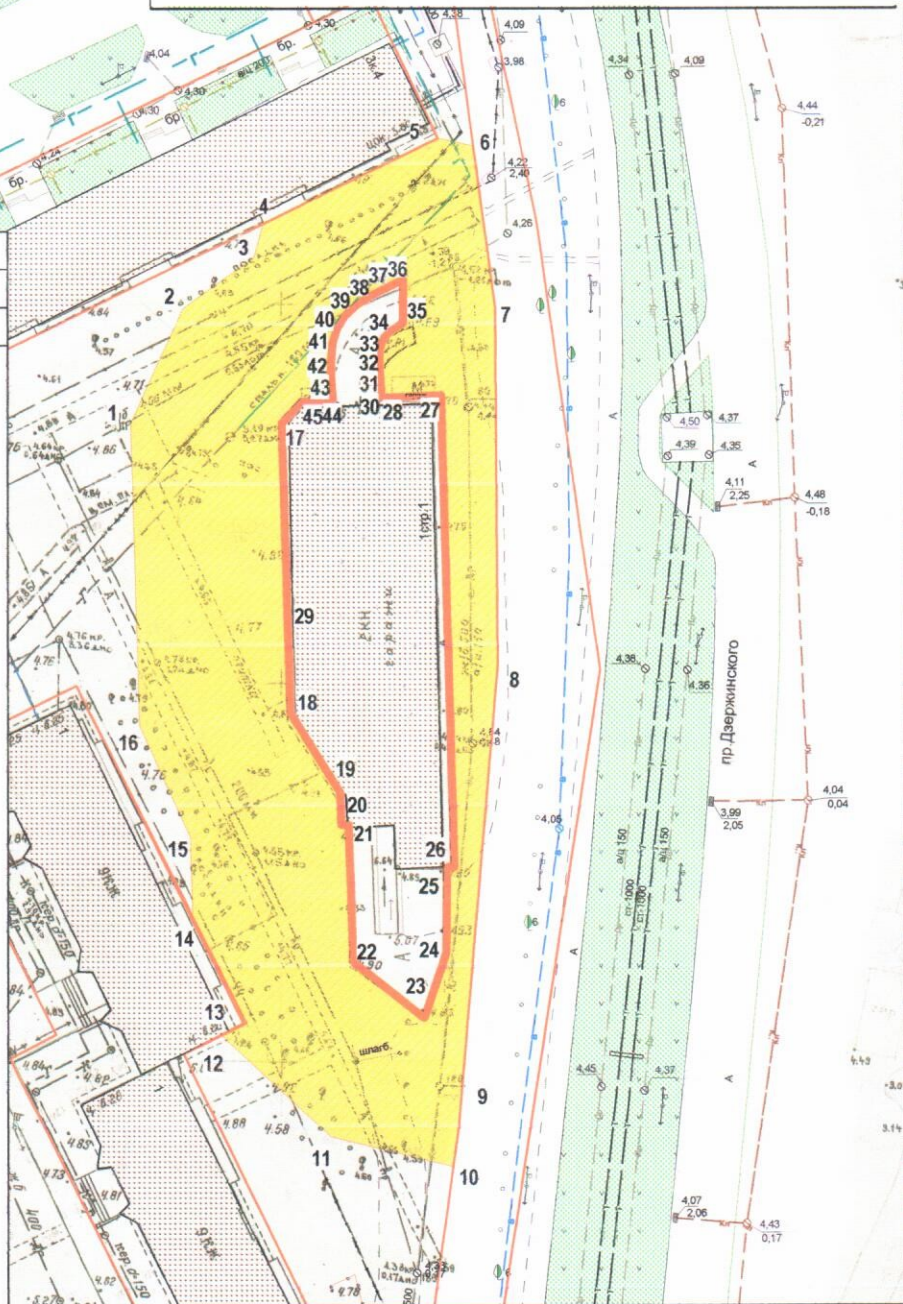
Постановлением Администрации
муниципального образования "Город Архангельск"

от " 18 " 09 2020 г. № 1526





Система координат МСК-29

Обозначение характерных точек границ	координаты, м	
	X	Y
1	651958.99	2522115.85
2	651974.33	2522122.14
3	651981.37	2522131.31
4	651985.88	2522132.34
5	651998.06	2522155.12
6	651997.25	2522159.82
7	651975.97	2522163.54
8	651928.77	2522165.64
9	651867.93	2522162.79
10	651862.47	2522162.25
11	651865.78	2522145.88
12	651878.64	2522130.88
13	651880.34	2522133.78
14	651893.65	2522126.52
15	651904.49	2522125.82
16	651919.06	2522118.52
17	651959.75	2522135.84
18	651921.53	2522138.40
19	651911.25	2522145.42
20	651906.97	2522145.70
21	651907.01	2522146.70
22	651889.00	2522147.99
23	651881.94	2522157.67
24	651890.68	2522160.27
25	651901.88	2522159.89
26	651901.94	2522160.89
27	651964.20	2522156.79
28	651963.54	2522148.93
29	651966.53	2522148.65
30	651968.68	2522148.42
31	651969.78	2522148.44
32	651970.74	2522148.65
33	651971.59	2522149.05
34	651972.33	2522149.70
35	651973.62	2522151.40
36	651979.20	2522151.20
37	651976.92	2522146.97
38	651975.64	2522145.14
39	651974.17	2522143.66
40	651972.47	2522142.65
41	651970.46	2522142.16
42	651968.30	2522142.08
43	651965.95	2522142.19
44	651963.01	2522142.50
45	651962.66	2522138.39



УСЛОВНЫЕ ОБОЗНАЧЕНИЯ:

-  изображение границ земельного участка по проспекту Дзержинского, дом 1, строение 1
-  изображение границ прилегающих территорий

Масштаб 1 : 1000