

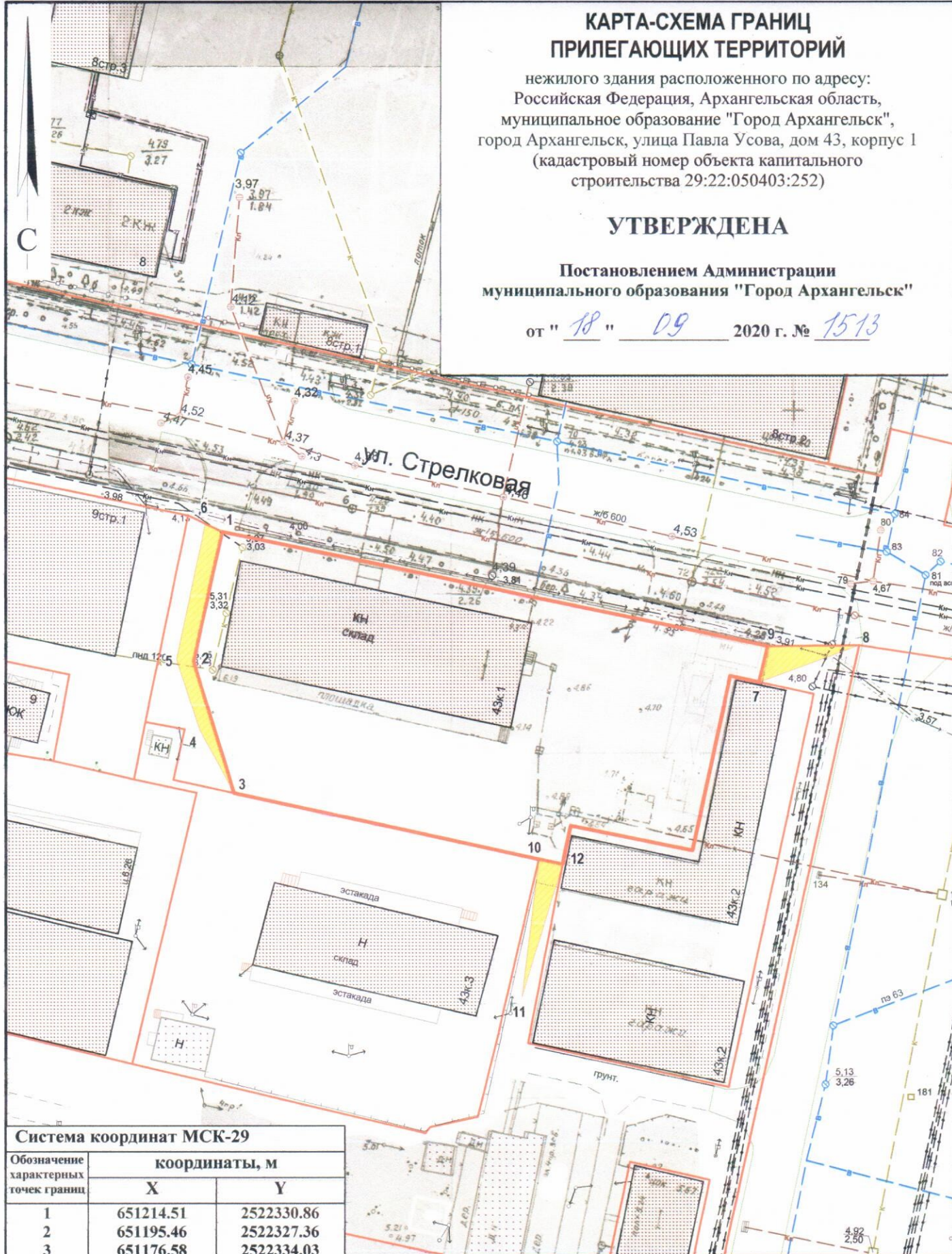
# КАРТА-СХЕМА ГРАНИЦ ПРИЛЕГАЮЩИХ ТЕРРИТОРИЙ

нежилого здания расположенного по адресу:  
Российская Федерация, Архангельская область,  
муниципальное образование "Город Архангельск",  
город Архангельск, улица Павла Усова, дом 43, корпус 1  
(кадастровый номер объекта капитального  
строительства 29:22:050403:252)

## УТВЕРЖДЕНА

Постановлением Администрации  
муниципального образования "Город Архангельск"



от " 18 " 09 2020 г. № 1513



### Система координат МСК-29

Обозначение характерных точек границ	координаты, м	
	X	Y
1	651214.51	2522330.86
2	651195.46	2522327.36
3	651176.58	2522334.03
4	651185.64	2522328.60
5	651195.68	2522324.89
6	651215.48	2522328.33
7	651195.60	2522410.09
8	651201.53	2522424.44
9	651200.92	2522411.14
10	651168.66	2522378.89
11	651148.63	2522377.23
12	651168.04	2522382.39

### УСЛОВНЫЕ ОБОЗНАЧЕНИЯ:

-  изображение границ земельного участка по  
улице Павла Усова, дом 43, корпус 1
-  изображение границ прилегающих территорий

Масштаб 1 : 750