

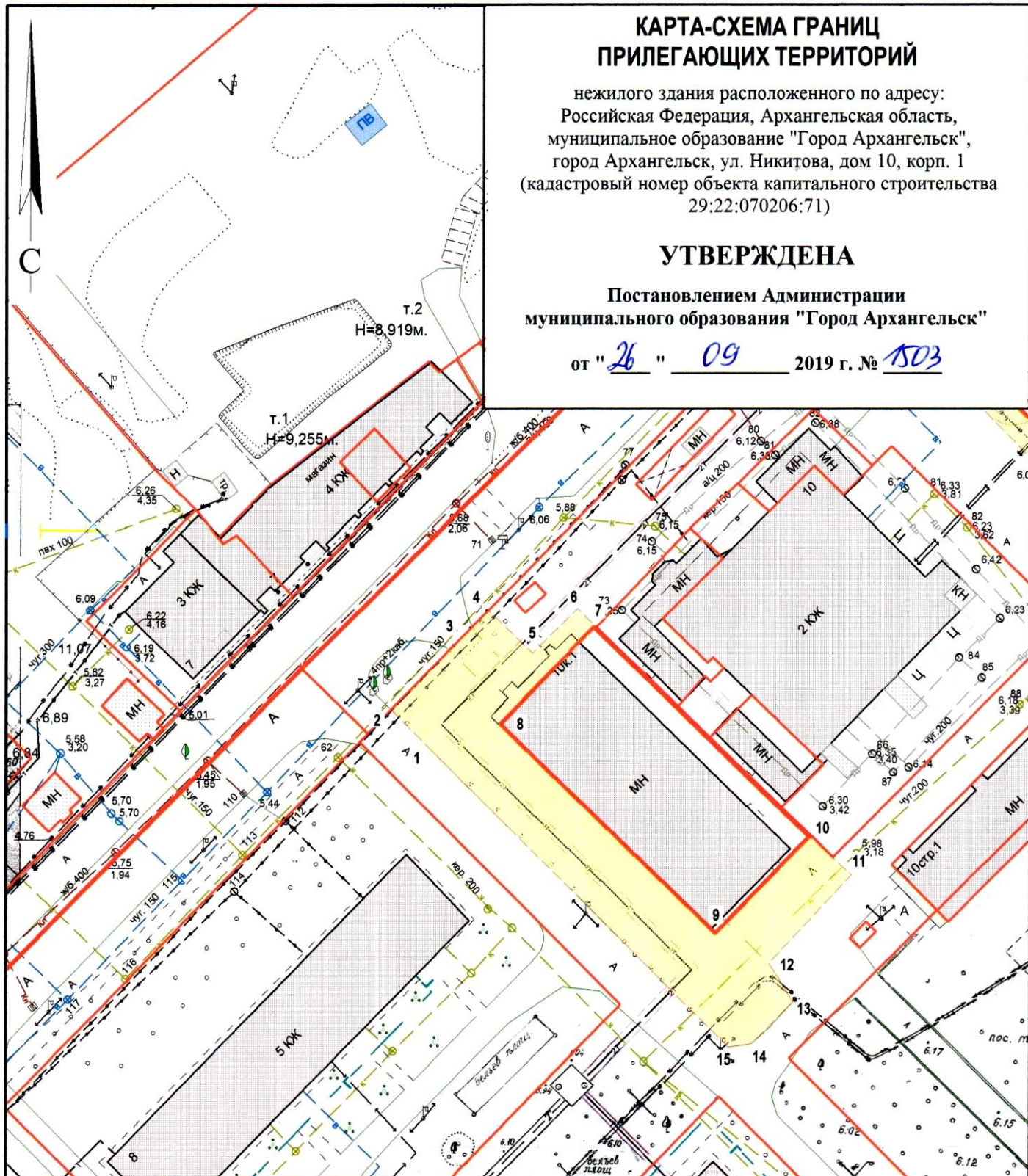
КАРТА-СХЕМА ГРАНИЦ ПРИЛЕГАЮЩИХ ТЕРРИТОРИЙ

нежилого здания расположенного по адресу:
Российская Федерация, Архангельская область,
муниципальное образование "Город Архангельск",
город Архангельск, ул. Никитова, дом 10, корп. 1
(кадастровый номер объекта капитального строительства
29:22:070206:71)

УТВЕРЖДЕНА

Постановлением Администрации
муниципального образования "Город Архангельск"



от "26" 09 2019 г. № 1503



Система координат МСК-29

Обозначение характерных точек границ	координаты, м	
	X	Y
1	648350.98	2526733.47
2	648356.41	2526727.62
3	648364.70	2526735.16
4	648370.28	2526740.23
5	648364.75	2526746.41
6	648370.98	2526752.27
7	648368.60	2526754.94
8	648355.02	2526742.40
9	648327.91	2526772.71
10	648341.50	2526784.86
11	648336.53	2526790.78
12	648324.24	2526780.07
13	648319.21	2526783.58
14	648313.27	2526778.15
15	648312.71	2526775.06

УСЛОВНЫЕ ОБОЗНАЧЕНИЯ:

-  изображение границ земельного участка по ул. Никитова, дом 10, корп. 1
-  изображение границ прилегающих территорий

Масштаб 1 : 750