

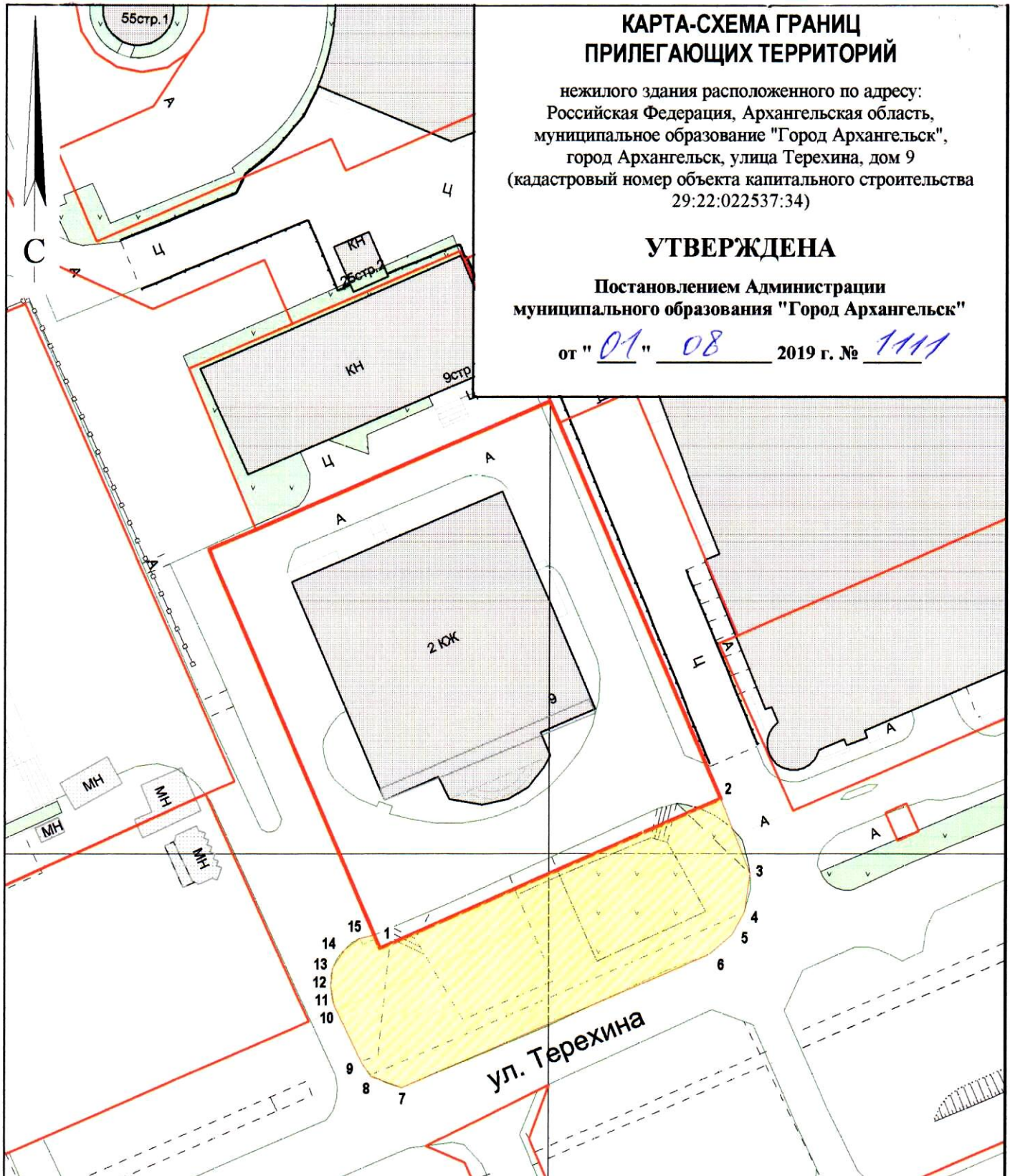
КАРТА-СХЕМА ГРАНИЦ ПРИЛЕГАЮЩИХ ТЕРРИТОРИЙ

нежилого здания расположенного по адресу:
Российская Федерация, Архангельская область,
муниципальное образование "Город Архангельск",
город Архангельск, улица Терехина, дом 9
(кадастровый номер объекта капитального строительства
29:22:022537:34)

УТВЕРЖДЕНА

Постановлением Администрации
муниципального образования "Город Архангельск"



от "01" 08 2019 г. № 1441



Система координат МСК-29

Обозначение характерных точек границ	координаты, м	
	X	Y
1	655641.83	2518870.17
2	655662.79	2518913.41
3	655653.28	2518917.57
4	655648.33	2518917.08
5	655645.38	2518915.62
6	655642.68	2518912.75
7	655624.00	2518873.70
8	655625.25	2518869.68
9	655626.91	2518868.45
10	655634.32	2518864.53
11	655636.79	2518864.00
12	655639.11	2518864.15
13	655641.46	2518865.61
14	655643.04	2518867.50
15	655643.54	2518869.35

УСЛОВНЫЕ ОБОЗНАЧЕНИЯ:

-  изображение границ земельного участка по ул.Терехина, дом 9
-  изображение границ прилегающих территорий

Масштаб 1 : 700