

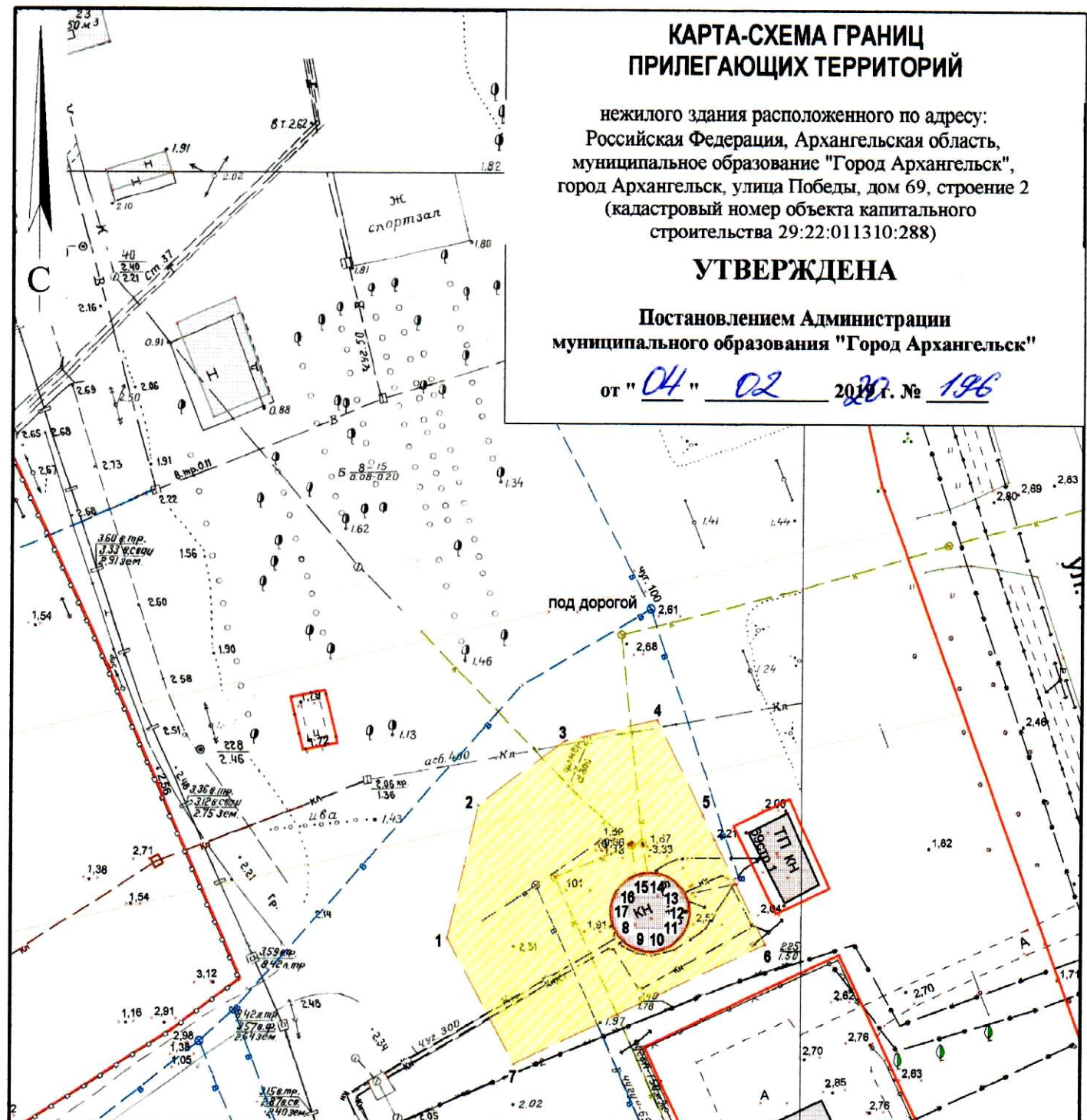
КАРТА-СХЕМА ГРАНИЦ ПРИЛЕГАЮЩИХ ТЕРРИТОРИЙ

нежилого здания расположенного по адресу:
Российская Федерация, Архангельская область,
муниципальное образование "Город Архангельск",
город Архангельск, улица Победы, дом 69, строение 2
(кадастровый номер объекта капитального
строительства 29:22:011310:288)

УТВЕРЖДЕНА

Постановлением Администрации
муниципального образования "Город Архангельск"



от "04" 02 2019 г. № 196



Система координат МСК-29

Обозначение характерных точек границы	координаты, м	
	X	Y
1	667028.54	2517909.93
2	667045.94	2517913.23
3	667054.65	2517924.06
4	667057.92	2517935.92
5	667045.84	2517942.33
6	667029.33	2517951.10
7	667012.58	2517919.25
8	667030.94	2517931.33
9	667028.56	2517933.40
10	667027.74	2517936.36
11	667028.82	2517939.13
12	667031.22	2517940.91
13	667034.54	2517940.97
14	667037.28	2517938.87
15	667038.11	2517935.83
16	667036.80	2517932.63
17	667034.08	2517931.04

УСЛОВНЫЕ ОБОЗНАЧЕНИЯ:

-  изображение границ земельного участка по улице Победы, дом 69, строение 2
-  изображение границ прилегающих территорий

Масштаб 1 : 250