

КАРТА-СХЕМА ГРАНИЦ ПРИЛЕГАЮЩИХ ТЕРРИТОРИЙ

резервуара для хранения газообразных веществ
расположенного у здания по адресу: Российская Федерация,
Архангельская область, городской округ "Город Архангельск",
город Архангельск, улица Герцена, дом 5


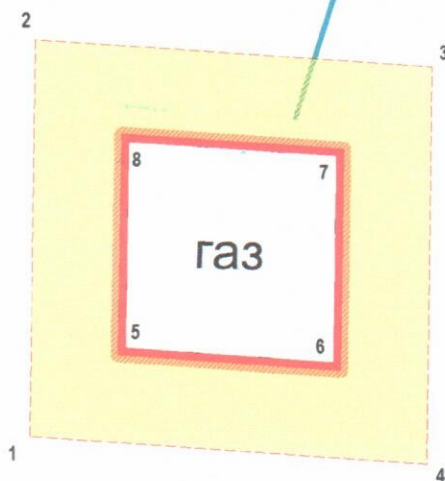

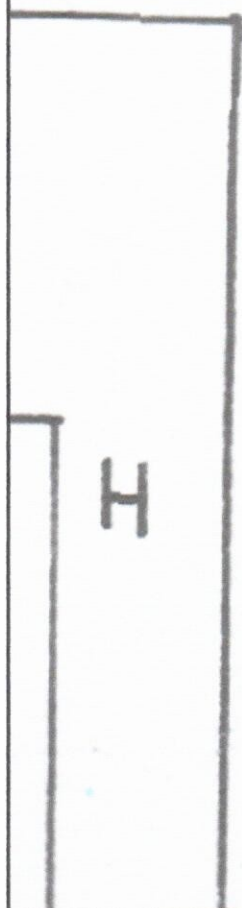
УТВЕРЖДЕНА

Постановлением Администрации
городского округа "Город Архангельск"

от " 2 " сентября 2022 г. № 1617

00

90



Система координат МСК-29

Обозначение характерных точек границ	координаты, м	
	X	Y
1	660177.23	2516886.96
2	660190.77	2516886.65
3	660190.33	2516900.26
4	660176.77	2516900.61
5	660180.14	2516889.89
6	660179.88	2516897.53
7	660187.42	2516897.33
8	660187.67	2516889.72

УСЛОВНЫЕ ОБОЗНАЧЕНИЯ:

- изображение границ земельного участка по улице Герцена
- изображение границ прилегающих территорий

Масштаб 1 : 250