

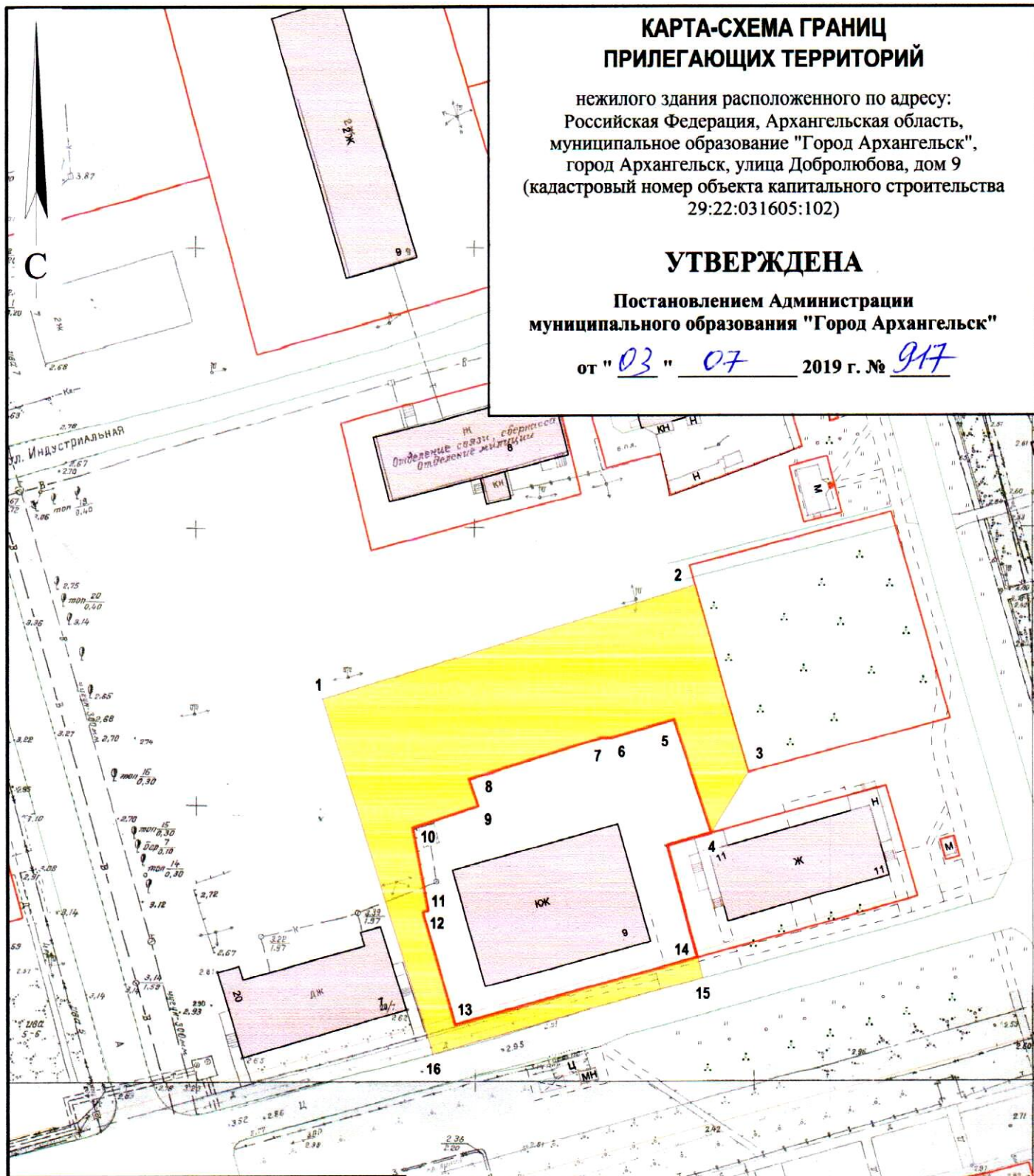
# КАРТА-СХЕМА ГРАНИЦ ПРИЛЕГАЮЩИХ ТЕРРИТОРИЙ

нежилого здания расположенного по адресу:  
Российская Федерация, Архангельская область,  
муниципальное образование "Город Архангельск",  
город Архангельск, улица Добролюбова, дом 9  
(кадастровый номер объекта капитального строительства  
29:22:031605:102)

## УТВЕРЖДЕНА

Постановлением Администрации  
муниципального образования "Город Архангельск"



от "03" 07 2019 г. № 917



### Система координат МСК-29

Обозначение характерных точек границ	координаты, м	
	X	Y
1	657342.64	2521952.57
2	657365.32	2522018.55
3	657332.03	2522029.32
4	657320.81	2522023.12
5	657341.16	2522015.68
6	657337.45	2522004.57
7	657337.37	2522002.71
8	657328.92	2521979.33
9	657324.15	2521981.11
10	657319.82	2521969.49
11	657305.20	2521972.82
12	657304.86	2521971.90
13	657284.35	2521978.49
14	657298.33	2522021.51
15	657294.58	2522022.54
16	657279.04	2521974.68

### УСЛОВНЫЕ ОБОЗНАЧЕНИЯ:

-  изображение границ земельного участка по ул. Добролюбова, дом 9
-  изображение границ прилегающих территорий

Масштаб 1 : 1000