

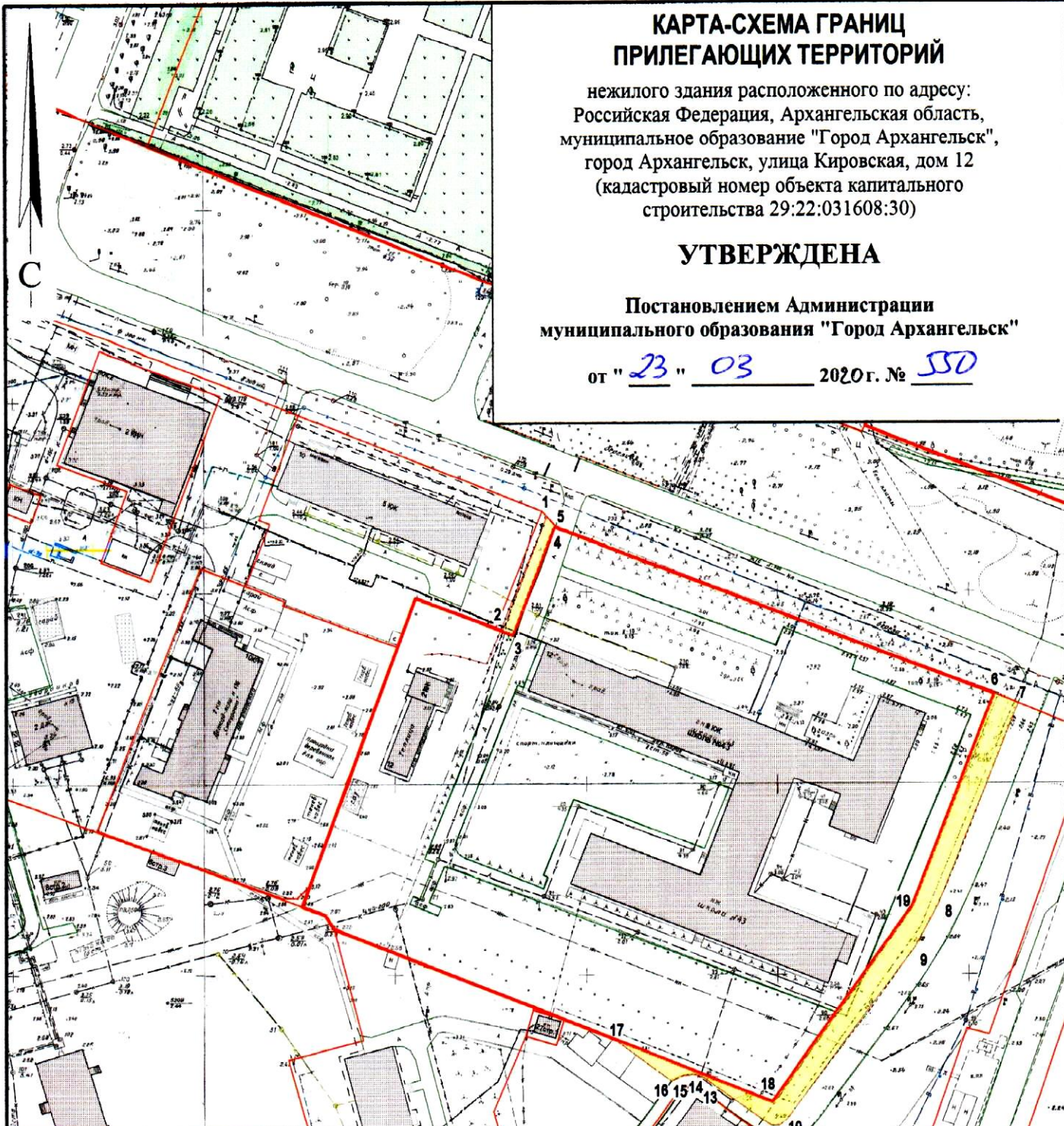
КАРТА-СХЕМА ГРАНИЦ ПРИЛЕГАЮЩИХ ТЕРРИТОРИЙ

нежилого здания расположенного по адресу:
Российская Федерация, Архангельская область,
муниципальное образование "Город Архангельск",
город Архангельск, улица Кировская, дом 12
(кадастровый номер объекта капитального
строительства 29:22:031608:30)

УТВЕРЖДЕНА

Постановлением Администрации
муниципального образования "Город Архангельск"



от " 23 " 03 2020 г. № 550



Система координат МСК-29

Обозначение характерных точек граници	координаты, м	
	X	Y
1	657370.42	2522668.99
2	657340.42	2522658.47
3	657339.46	2522661.35
4	657367.92	2522671.11
5	657368.21	2522671.22
6	657328.53	2522787.61
7	657326.23	2522794.02
8	657273.08	2522775.12
9	657261.55	2522769.41
10	657215.48	2522737.79
11	657213.57	2522735.74
12	657213.50	2522733.68
13	657225.51	2522715.26
14	657226.03	2522713.41
15	657225.73	2522710.46
16	657224.12	2522707.07
17	657234.66	2522691.38
18	657219.67	2522733.72
19	657272.61	2522768.35

УСЛОВНЫЕ ОБОЗНАЧЕНИЯ:

-  изображение границ земельного участка по
улице Кировской, дом 12
-  изображение границ прилегающих территорий

Масштаб 1 : 1500