

Индивидуальный предприниматель

Нечаева Людмила Николаевна

**ПРОЕКТ ПЛАНИРОВКИ ТЕРРИТОРИИ
В ЛОМОНОСОВСКОМ ТЕРРИТОРИАЛЬНОМ
ОКРУГЕ Г. АРХАНГЕЛЬСКА В ГРАНИЦАХ ПРОСП. ОБВОДНОЙ КАНАЛ,
УЛ. СЕРАФИМОВИЧА, ПРОСП. СОВЕТСКИХ КОСМОНАВТОВ
И УЛ. ПОМОРСКОЙ ПЛОЩАДЬЮ 8,7593 ГА**

20.016 – ППТ

Том 2

Материалы по обоснованию проекта планировки территории

Архангельск
2020

Инв. № подлин.	Подпись и дата	Взам. инв. №	Инв. № дубл.	Подпись и дата

Индивидуальный предприниматель

Нечаева Людмила Николаевна

**ПРОЕКТ ПЛАНИРОВКИ ТЕРРИТОРИИ
В ЛОМОНОСОВСКОМ ТЕРРИТОРИАЛЬНОМ
ОКРУГЕ Г. АРХАНГЕЛЬСКА
В ГРАНИЦАХ ПРОСП. ОБВОДНОЙ КАНАЛ,
УЛ. СЕРАФИМОВИЧА,
ПРОСП. СОВЕТСКИХ КОСМОНАВТОВ
И УЛ. ПОМОРСКОЙ ПЛОЩАДЬЮ 8,7593 ГА**

20.016 – ППТ

Том 2

Материалы по обоснованию проекта планировки территории

ГИП.





Нечаева Л.Н.

Архангельск
2020

Инв. № подлин.	Подпись и дата	Взам. инв. №	Инв. № дубл.	Подпись и дата

Обозначение	Наименование	Примечание
		стр.
20.016 – ППТ – С2	Содержание тома	3
20.016 – ППТ – ТЧ2	Текстовая часть проекта планировки территории	4-26
20.016 – ППТ – ГЧ2	Графическая часть проекта планировки территории	
20.016 – ППТ – ГЧ2-1	Ситуационный план. М:2000	27
20.016 – ППТ – ГЧ2-2	Схема использования территории в период подготовки проекта планировки территории. М 1:1000	28
20.016 – ППТ – ГЧ2-3	Схема организации улично-дорожной сети и движения транспорта. М 1:1000	29
20.016 – ППТ – ГЧ2-4	Схема границ территорий объектов культурного наследия. М 1:1000	30
20.016 – ППТ – ГЧ2-5	Схема вертикальной планировки территории. М 1:1000	31
20.016 – ППТ – ГЧ2-6	Схема границ зон с особыми условиями использования территории. М 1:1000	32
20.016 – ППТ – ГЧ2-7	Вариант планировочного решения застройки территории М 1:1000	33

Инв. № подл.	Подпись и дата		Взам. инв. №						
							20.016 – ППТ – С2		
	Изм.	Кол.уч	Лист	Индок	Подп.	Дата			
	ГИП	Нечаева Л.Н.			08.2020				
	Разработа	Натахина М.Ф.							
							Содержание тома 2- Материалы по обоснованию проекта планировки территории		
							Стадия	Лист	Листов
							П	1	1
							ИП Нечаева Л.Н.		

1. Обоснование соответствия планируемых параметров нормативам градостроительного проектирования и требованиям градостроительных регламентов, установленным правилам землепользования и застройки расчетным показателям минимально допустимого уровня обеспеченности территории объектами коммунальной, транспортной, социальной инфраструктур и расчетным показателям максимально допустимого уровня территориальной доступности таких объектов для населения.

1.1. Общие положения

На территории проектирования предполагается размещение следующих объектов местного значения:

- объекты жилой застройки: среднеэтажные жилые дома (№ 1, 13 в спецификации листов 20.016-ППТ-ГЧ);
- объекты жилой застройки: многоэтажные жилые дома (№ 2, 3, 4, 6, 27, 28, 29 в спецификации листов 20.016-ППТ-ГЧ);
- детский сад-ясли вместимостью 75 мест (№5 в спецификации листов 20.016-ППТ-ГЧ);

Данный проект планировки предусматривает увеличение жилого фонда в части размещения проектируемых многоквартирных жилых домов.

Существующий на территории в границах просп. Обводный канал, ул. Серафимовича, просп. Советских космонавтов и ул. Поморской площадью 8,7593 га объем жилой площади ориентировочно составляет **116792 м²**.

$$116792 \text{ м}^2 / 35 \text{ м}^2 = \mathbf{3337 \text{ человек.}}$$

На рассматриваемой территории на данный момент только одна оборудованная площадка для игр детей. Исходя из нормы жилья на одного человека получается:

- детские площадки – $3337 \text{ чел} \times 0,3 \text{ м}^2/\text{чел} = 1001 \text{ м}^2$;
- спортивные площадки – $3337 \text{ чел} \times 1 \text{ м}^2/\text{чел} = 3337 \text{ м}^2$;
(так как жилая застройка в квартале преимущественно 12-этажная,
допускается сократить спортивные площадки на 50%)
 $3337 \text{ м}^2 \times 0,5 = 1669 \text{ м}^2$;
- площадки для отдыха взрослых – $3337 \text{ чел} \times 0,1 \text{ м}^2/\text{чел} = 334 \text{ м}^2$.

Таким образом, для размещения площадок различного назначения требуется 3004 м².

В соответствии с требованиями СП 42.13330.2016. "Свод правил.

Взам. инв. №		Подпись и дата		<p>допускается сократить спортивные площадки на 50%)</p> <p>$3337 \text{ м}^2 \times 0,5 = 1669 \text{ м}^2$;</p> <p>– площадки для отдыха взрослых – $3337 \text{ чел} \times 0,1 \text{ м}^2/\text{чел} = 334 \text{ м}^2$.</p> <p>Таким образом, для размещения площадок различного назначения требуется 3004 м^2.</p> <p>В соответствии с требованиями СП 42.13330.2016. "Свод правил.</p>					
Инв. № подл.	Изм.	Кол.ч	Лист	Ндок	Подп.	Дата	<p>20.016 – ППТ – ТЧ2</p> <p>Текстовая часть</p>		
Гип						08.2020			
Разработал									

Градостроительство. Планировка и застройка городских и сельских поселений. Актуализированная редакция СНиП 2.07.01-89* (утв. Приказом Минстроя России от 30.12.2016 №1034/пр)" проектом полностью обеспечиваются требуемые нормативы по размещению площадок.

Проектом планировки территории предусмотрено 4754 м² для размещения площадок общественного назначения, в том числе:

- детские площадки – 1311 м²;
- спортивные площадки – 3128 м²;
- площадки для отдыха взрослых – 315 м².

Расчет количества площадок для проектируемой территории предоставлен в Таблице 1. Размещение площадок выполнено в соответствии с п. 7.5. СП 42.13330.2016. "Свод правил. Градостроительство. Планировка и застройка городских и сельских поселений. Актуализированная редакция СНиП 2.07.01-89*" В микрорайонах (кварталах) жилых зон необходимо предусматривать размещение площадок общего пользования различного назначения с учетом демографического состава населения, типа застройки, природно-климатических и других местных условий. Состав площадок и размеры их территории должны определяться региональными (местными) нормативами градостроительного проектирования или правилами застройки. При этом общая площадь территории, занимаемой детскими игровыми площадками, отдыха и занятий физкультурой взрослого населения, должна быть не менее 10% общей площади микрорайона (квартала) жилой зоны и быть доступной для МГН.

Размещение площадок предусмотрено на расстоянии от окон жилых и общественных зданий, м, не менее:

- детские игровые (дошкольного возраста) 12;
- для отдыха взрослого населения 10;
- для занятий физкультурой (в зависимости от шумовых характеристик*) 10-40;
- для хозяйственных целей 20;
- для выгула собак 40;
- для стоянки автомобилей по 11.34. "Свод правил. Градостроительство. Планировка и застройка городских и сельских поселений. Актуализированная редакция СНиП 2.07.01-89*"

Инв. № подл.	Подпись и дата	Взам. инв. №							I радостроительство. Планировка и застройка городских и сельских поселений. Актуализированная редакция СНиП 2.07.01- 89*"
						20.016 – ППТ – ТЧ2			Лист
									2
Изм.	Кол.уч.	Лист	Ндок.	Подпись	Дата				

Расчет количества площадок для проектируемой территории

Таблица 1

Наименование	Норма на расчетную единицу	Расчетная единица	Количество		Примечание
			По расчету	По факту	
Детская площадка	0,3 кв.м/чел*	3337 жителей	1001	1311	
Площадка отдыха	0,1 кв.м/чел*	3337 жителей	334	315	
Спортивная площадка	1,0 кв.м/чел*	3337 жителей	500-50%= 1669	3128	Площадь сокращена на 50%
Площадка для хозяйственных целей	0,15 кв.м/чел*	3337 жителей	75	-	
Площадка для парковки машин жилого дома	0,089 маш.м./ чел.	3337 жителей	297	352	(из них 35 для людей с ограниченными возможностями)

*Нормы приняты согласно "Правила землепользования и застройки муниципального образования "Город Архангельск".

Требуемое количество площадок общественного назначения проектом обеспечивается.

Объект проектирования – детский сад-ясли вместимостью 75 мест.

Данное детское дошкольная организация является встроенно-пристроенной к многоквартирному жилому дому, санитарно-эпидемиологические условия которого не противоречат работе детского дошкольного учреждения.

Проектирование ДОО выполнено в соответствии:

- СП 118.13330.2012 "Общественные здания и сооружения. Актуализированная редакция СНиП 31-06-2009 (с Изменениями №1-4);
- СанПиН 2.4.1.3049-13 "Санитарно-эпидемиологические требования к устройству, содержанию и организации режима работы дошкольных образовательных организаций";
- СП 252.1325800.2016 "Здания дошкольных образовательных организаций. Правила проектирования (с Изменением №1)";

Решение о проектировании дошкольной образовательной организации встроенно-пристроенного типа обусловлено отсутствием возможности размещения в середине квартала отдельно стоящего здания так, как это было предусмотрено ранее в проекте планировке центральной части муниципального

Инв. № подл.	Подпись и дата	Взам. инв. №	Актуализированная редакция СНиП 31-06-2009 (с Изменениями №1-4);						
			– СанПиН 2.4.1.3049-13 "Санитарно-эпидемиологические требования к устройству, содержанию и организации режима работы дошкольных образовательных организаций";						
			– СП 252.1325800.2016 "Здания дошкольных образовательных организаций. Правила проектирования (с Изменением №1)";						
Решение о проектировании дошкольной образовательной организации встроено-пристроенного типа обусловлено отсутствием возможности размещения в середине квартала отдельно стоящего здания так, как это было предусмотрено ранее в проекте планировке центральной части муниципального									
						20.016 – ППТ – ТЧ2			Лист
									3
Изм.	Кол.уч.	Лист	Индок.	Подпись	Дата				

– жилье со встроенными детскими садами особенно привлекательно для семей с дошкольниками.

9

Расчет площадок для ДОО на 75 мест

Таблица 2

Название объекта	Норма на расчетную единицу	Расчетная единица	Площадь, м2		Примечание
			По расчету	По факту	
Игровая площадка для младшей группы	7.0 кв.м/чел	25 детей	175-20%= 140	140	Включая навес 30м2 Площадь сокращена на 20% СанПиН2.4.1.3049-13 пункт 3.6
Игровая площадка для младшей группы	7.0 кв.м/чел	25 детей	175-20%= 140	140	Включая навес 30м2 Площадь сокращена на 20% СанПиН2.4.1.3049-13 пункт 3.6
Игровая площадка для младшей группы	7.0 кв.м/чел	25 детей	175-20%= 140	140	Включая навес 30м2 Площадь сокращена на 20% СанПиН2.4.1.3049-13 пункт 3.6
Физкультурная площадка	-	-	-	По схеме ППТ	-
Хозяйственная площадка	-	-	-	По схеме ППТ	-

Требуемое количество площадок для ДОО проектом обеспечивается.

Технико-экономические показатели территории проектирования

Таблица 3

Номер п/п	Наименование	Ед. изм.	Количество
			В границах квартала
1	Площадь квартала	га	8,76 га
2	Площадь застройки квартала	га	2,53 га
3	Площадь покрытия проездов, тротуаров, площадок	га	4,29 га
4	Площадь озеленения	га	1,94 га

Изм. № подл.	Подпись и дата	Взам. инв. №

Изм.	Кол.уч.	Лист	Ндок.	Подпись	Дата	20.016 – ППТ – ТЧ2	Лист
							6

5	Плотность застройки	%	29
6	Процент использования территории	%	78
	Процент озеленения	%	22

1.2. Население.

На данный момент плотность населения в на исследуемой территории составляет 257 чел/га, что меньше средней плотности на территорию микрорайона во II А климатическом подрайоне – 370 чел/га.

1.3. Показатели обеспеченности территории объектами коммунальной, и социальной инфраструктур и фактических показателей территориальной доступности таких объектов для населения

Показатели обеспеченности территории объектами коммунальной, и социальной инфраструктур

Таблица 4

Численность населения	Количество мест				
	Детские дошкольные учреждения	Общеобразовательные школы	Торговля		Предприятия общественного питания
			Продовольственные товары	Непродовольственные товары	
	100 мест на 1000 жителей *	100 мест на 1000 жителей*	70 м2 на 1000 жителей*	30 м2 на 1000 жителей*	8 мест на 1000 жителей*
3337 человек	334 места	334 места	234,0 м2	100,0 м2	27 мест

* Нормы расчета учреждений, организаций и предприятий обслуживания приняты по Приложению Д СП 42.13330.2016 "Градостроительство. Планировка и застройка городских и сельских поселений. Актуализированная редакция СНиП 2.07.01-89*".

Детские дошкольные учреждения.

Инв. № подл.	Подпись и дата	Взам. инв. №				
Изм.	Кол.уч.	Лист	Индок.	Подпись	Дата	
20.016 – ППТ – ТЧ2						Лист
						7

Ближайшие существующие дошкольные учреждения располагаются по адресу:

- МАДОУ детский сад № 117 по ул. Розы Люксембург, 27 (447 метров, пешеходная доступность 10 мин);
- МАДОУ детский № 113 "Ветерок" по Котласская ул., 9, корп. 1 (589 метров, пешеходная доступность 14 мин);
- МБДОУ детский сад № 147 "Рябинушка" по ул. Володарского, 24, корп. 1 (517 метров, пешеходная доступность 12 мин);
- Детский сад "Улыбка" по ул. Поморская, 34, корп. 2 (290 метров, пешеходная доступность 7 мин);
- Детский сад "Открытие" по ул. Серафимовича, 51 (447 метров – пешеходная доступность 10 мин);
- Детский сад "Лёвушка" по ул. Выучейского, 63 (443 метров – пешеходная доступность 10 мин).

Расчетные нормы по детским дошкольным учреждениям для проектируемой территории обеспечиваются.

Общеобразовательные учреждения. Ближайшие общеобразовательные учреждения располагаются по адресу:

- Общеобразовательная школа № 22 по просп. Советских Космонавтов, 69 (30 метров, пешеходная доступность 1 мин);
- Общеобразовательная школа № 8 по просп. Обводный канал, 30 (200 метров, пешеходная доступность 5 мин);
- Общеобразовательная школа 4 по просп. Обводный канал, 30 (436 метров, пешеходная доступность 10 мин);

Расчетные нормы по образовательным учреждениям для проектируемой территории обеспечиваются.

Продовольственные и непродовольственные товары. На проектируемой территории в границах просп. Обводный канал, ул. Серафимовича, просп. Советских космонавтов и ул. Поморской в пешеходной доступности от вновь проектируемых зданий располагаются предприятия обслуживания первой необходимости - магазины продовольственных и непродовольственных товаров, аптеки.

Расчетные нормы по торговым предприятиям для проектируемой территории обеспечиваются.

Физкультурно-спортивные центры и Помещения для физкультурно-оздоровительных занятий. Ближайшие физкультурно-оздоровительные центры располагаются по адресу:

- Ледовая арена в ТРЦ "Титан-Арена", Воскресенская улица, 20

Инв. № подл.	Подпись и дата	Взам. инв. №						
Изм.	Кол.уч.	Лист	Индок.	Подпись	Дата			
							20.016 – ППТ – ТЧ2	
							Лист	
							8	

(30 метров, пешеходная доступность 1 мин);

- Центр биомеханики : Оздоровительный центр. Ортопедический салон
ул. Серафимовича, 62

(30метров, пешеходная доступность 1 мин);

- Спортивный комплекс "Стадион Динамо", Садовая ул., 8
(1110 метров, пешеходная доступность 26 мин);

Расчетные нормы по физкультурно-спортивным центрам и помещениям для физкультурно-оздоровительных занятий для проектируемой территории обеспечиваются.

Предприятия бытового обслуживания и связи. В шаговой доступности от территории проектирования располагаются предприятия бытового обслуживания: парикмахерские, ремонт обуви, химчистка, ремонт часов, ремонт цифровой техники, изготовление ключей, страхование, билетная касса. В ТРЦ "Титан-арена" представлены перечисленные бытовые услуги, а так же пункт связи Почты России.

Расчетные нормы по предприятиям бытового обслуживания и связи для проектируемой территории обеспечиваются.

Поликлиники и их филиалы.

- Архангельская городская клиническая поликлиника № 2 ,
Северодвинская ул., 16
(884 метра, пешеходная доступность 21 мин);
- ГБУЗ АО Агпп № 2, детская поликлиника,
просп. Ломоносова, 42
(930 метров, пешеходная доступность 22 мин);
- Детская поликлиника, диагностический центр "Здоровый малыш"
Новгородский просп., 89, эт. 1
(224 метров, пешеходная доступность 5 мин);

Расчетные нормы по поликлиникам для проектируемой территории обеспечиваются.

1.4. Улично-дорожная сеть. Показатели обеспеченности территории объектами транспортной инфраструктуры.

В планировочной структуре улично-дорожной сети относительно проекта планировки центральной части муниципального образования "Город Архангельск" в границах ул. Смольный буян, наб. Северной Двины, ул. Логинова и просп. Обводный канал, утверждённого распоряжением мэра города Архангельска от 20 декабря 2013 г. №4193 (с изменениями) серьезных изменений не планируется.

Инв. № подл.	Подпись и дата	Взам. инв. №	обеспечиваются.																							
			1.4. Улично-дорожная сеть. Показатели обеспеченности территории объектами транспортной инфраструктуры.																							
			<p>В планировочной структуре улично-дорожной сети относительно проекта планировки центральной части муниципального образования "Город Архангельск" в границах ул. Смольный буян, наб. Северной Двины, ул. Логинова и просп. Обводный канал, утверждённого распоряжением мэра города Архангельска от 20 декабря 2013 г. №4193 (с изменениями) серьезных изменений не планируется.</p>																							
<table><tr><td></td><td></td><td></td><td></td><td></td><td></td></tr><tr><td></td><td></td><td></td><td></td><td></td><td></td></tr><tr><td>Изм.</td><td>Кол.уч.</td><td>Лист</td><td>Индок.</td><td>Подпись</td><td>Дата</td></tr></table>																		Изм.	Кол.уч.	Лист	Индок.	Подпись	Дата	20.016 – ППТ – ТЧ2		Лист
Изм.	Кол.уч.	Лист	Индок.	Подпись	Дата																					
								9																		

Согласно правила землепользования и застройки муниципального образования "Город Архангельск", утвержденные постановлением Министерства строительства и архитектуры Архангельской области от 16 марта 2020 г. № 24-п (с изменениями), проектируемая территория находится в зоне среднеэтажных и многоэтажных жилых домов. Кодовое обозначение зоны - **Ж-8-2**.

Градостроительный регламент

Основные виды разрешённого использования:

Наименование вида разрешённого использования земельного участка	Описание вида разрешённого использования земельного участка	Код
1	2	3
Среднеэтажная жилая застройка	размещение многоквартирных домов этажностью не выше восьми этажей; благоустройство и озеленение; размещение подземных гаражей и автостоянок; обустройство спортивных и детских площадок, площадок отдыха; размещение объектов обслуживания жилой застройки во встроенных, пристроенных и встроенно-пристроенных помещениях многоквартирного дома, если общая площадь таких помещений в многоквартирном доме не составляет более 20% общей площади помещений дома	2. 5
Многоэтажная жилая застройка (высотная застройка)	размещение многоквартирных домов этажностью девять этажей и выше; благоустройство и озеленение придомовых территорий; обустройство спортивных и детских площадок, хозяйственных площадок и площадок для отдыха; размещение подземных гаражей автостоянок, размещение объектов обслуживания жилой застройки во встроенных, пристроенных и встроенно-пристроенных помещениях многоквартирного дома в отдельных помещениях дома, если площадь таких помещений в многоквартирном доме не составляет более 15% от общей площади дома	2. 6
Общежития	размещение зданий, предназначенных для размещения общежитий, предназначенных для проживания граждан на время их работы, службы или обучения, за исключением зданий, размещение которых предусмотрено содержанием вида разрешенного использования с кодом 4. 7 Классификатора	3. 2. 4
Бытовое обслуживание	размещение объектов капитального строительства, предназначенных для оказания населению или организациям бытовых услуг (мастерские мелкого ремонта, ателье, бани, парикмахерские, прачечные, химчистки, похоронные бюро)	3. 3
Здравоохранение	размещение объектов капитального строительства, предназначенных для оказания гражданам медицинской помощи. Содержание данного вида разрешенного использования включает в себя содержание видов разрешенного использования с кодами 3. 4. 1 – 3. 4. 2 Классификатора	3. 4
Образование и просвещение	размещение объектов капитального строительства, предназначенных для воспитания, образования и просвещения. Содержание данного вида разрешенного использования включает в себя содержание видов разрешенного использования с кодами 3. 5. 1 – 3. 5. 2 Классификатора	3. 5

Инв. № подл.	Подпись и дата	Взам. инв. №

Изм.	Кол.уч.	Лист	Ндок.	Подпись	Дата

20.016 – ППТ – ТЧ2

Лист

11

Объекты культурно досуговой деятельности	размещение зданий, предназначенных для размещения музеев, выставочных залов, художественных галерей, домов культуры, библиотек, кинотеатров и кинозалов, театров, филармоний, концертных залов, планетариев	3. 6. 1
Цирки и зверинцы	размещение зданий и сооружений для размещения цирков, зверинцев, зоопарков, зоосадов, океанариумов и осуществления сопутствующих видов деятельности по содержанию диких животных в неволе	3. 6. 3
Деловое управление	размещение объектов капитального строительства с целью: размещения объектов управленческой деятельности, не связанной с государственным или муниципальным управлением и оказанием услуг, а также с целью обеспечения совершения сделок, не требующих передачи товара в момент их совершения между организациями, в том числе биржевая деятельность (за исключением банковской и страховой деятельности)	4. 1
Общественное питание	размещение объектов капитального строительства в целях устройства мест общественного питания (рестораны, кафе, столовые, закусочные, бары)	4. 6
Магазины	размещение объектов капитального строительства, предназначенных для продажи товаров, торговая площадь которых составляет до 5000 кв. м	4. 4
Благоустройство территории	размещение декоративных, технических, планировочных, конструктивных устройств, элементов озеленения, различных видов оборудования и оформления, малых архитектурных форм, некапитальных нестационарных строений и сооружений, информационных щитов и указателей, применяемых как составные части благоустройства территории, общественных туалетов	12. 0. 2

Условные виды разрешённого использования:

Наименование вида разрешённого использования земельного участка	Описание вида разрешённого использования земельного участка	Код
1	2	3
Малоэтажная многоквартирная жилая застройка	размещение малоэтажных многоквартирных домов (многоквартирные дома высотой до 4 этажей, включая мансардный); обустройство спортивных и детских площадок, площадок для отдыха; размещение объектов обслуживания жилой застройки во встроенных, пристроенных и встроенно-пристроенных помещениях малоэтажного многоквартирного дома, если общая площадь таких помещений в малоэтажном многоквартирном доме не составляет более 15% общей площади помещений дома	2. 1. 1
Хранение автотранспорта	размещение отдельно стоящих и пристроенных гаражей, в том числе подземных, предназначенных для хранения автотранспорта, в том числе с разделением на машино места, за исключением гаражей, размещение которых предусмотрено содержанием вида разрешенного использования с кодом 4. 9 Классификатора	2. 7. 1
Объекты торговли (торговые центры, торгового	размещение объектов капитального строительства общей площадью свыше 5000 кв. м с целью размещения одной или	4. 2

Инов. № подл.	Подпись и дата	Взам. инв. №

Изм.	Кол.уч.	Лист	Индок.	Подпись	Дата

20.016 – ППТ – ТЧ2

Лист

12

развлекательные центры (комплексы)	нескольких организаций, осуществляющих продажу товаров и (или) оказание услуг в соответствии с содержанием видов разрешенного использования с кодами 4.5 – 4.8.2 Классификатора; размещение гаражей и (или) стоянок для автомобилей сотрудников и посетителей торгового центра	
Банковская и страховая деятельность	размещение объектов капитального строительства, предназначенных для размещения организаций, оказывающих банковские и страховые услуги	4.5
Автомобильные мойки	размещение автомобильных моек, а также размещение магазинов сопутствующей торговли	4.9.1.3
Связь	размещение объектов связи, радиовещания, телевидения, включая воздушные радиорелейные, надземные и подземные кабельные линии связи, линии радиофикации, антенные поля, усилительные пункты на кабельных линиях связи, инфраструктуру спутниковой связи и телерадиовещания, за исключением объектов связи, размещение которых предусмотрено содержанием вида разрешённого использования с кодом 3.1.1, 3.2.3 Классификатора	6.8
Обеспечение внутреннего правопорядка	размещение объектов капитального строительства, необходимых для подготовки и поддержания в готовности органов внутренних дел, Росгвардии и спасательных служб, в которых существует военизированная служба; размещение объектов гражданской обороны, за исключением объектов гражданской обороны, являющихся частями производственных зданий	

Предельные параметры разрешённого строительства, реконструкции объектов капитального строительства: расстояния между домами внутри квартала (группой домов) принимаются в соответствии с нормами противопожарной безопасности и нормами инсоляции; вместимость гаражей (подземных, полузаглублённых) не должна превышать 300 машин; количество этажей надземной части вновь строящихся или реконструируемых зданий, строений, сооружений в данной территориальной зоне не должно превышать 14.

В соответствии с картой границ с особыми условиями использования территории муниципального образования "Город Архангельск" по условиям охраны объектов культурного наследия разрабатываемая проектом территория расположена в двух зонах:

1. зоне регулирования застройки и хозяйственной деятельности объектов культурного наследия 1 типа (подзона **ЗРЗ-1**);
2. зоне регулирования застройки и хозяйственной деятельности объектов культурного наследия 3 типа (подзона **ЗРЗ-3**).

В соответствии с Картой границ с особыми условиями использования территории муниципального образования "Город Архангельск" по условиям охраны объектов культурного наследия разрабатываемая проектом территория не входит в границу исторической части города на начало 20 века и в зону наблюдения культурного слоя В (см. лист 4 "Схема границ территорий объектов культурного наследия. 1:1000" 20.016-ППТ-ГЧ4)

Инв. № подл.	Подпись и дата	Взам. инв. №	расположена в двух зонах: 1. зоне регулирования застройки и хозяйственной деятельности объектов культурного наследия 1 типа (подзона ЗРЗ-1); 2. зона регулирования застройки и хозяйственной деятельности объектов культурного наследия 3 типа (подзона ЗРЗ-3). В соответствии с Картой границ с особыми условиями использования территории муниципального образования "Город Архангельск" по условиям охраны объектов культурного наследия разрабатываемая проектом территория не входит в границу исторической части города на начало 20 века и в зону наблюдения культурного слоя В (см. лист 4 "Схема границ территорий объектов культурного наследия. 1:1000" 20.016-ППТ-ГЧ4)								
										20.016 – ППТ – ТЧ2	Лист
Изм.	Кол.уч.	Лист	Индок.	Подпись	Дата						13

На проектируемой территории имеется охранная зона объекта культурного наследия – ОЗ-2-32. Объект культурного наследия, "Дом П.И. Гринфельда", расположен по адресу: г. Архангельск, просп. Советских Космонавтов, д. 64. Планируемые многоквартирные жилые дома располагаются за границами охранной зоны указанного объекта культурного наследия.

2. Перечень мероприятий по защите территории от чрезвычайных ситуаций природного и техногенного характера, в том числе по обеспечению пожарной безопасности и по гражданской обороне

2.1. Чрезвычайные ситуации природного характера

Раздел мероприятий по предупреждению чрезвычайных ситуаций касается мероприятий ЧС мирного времени. По многолетним наблюдениям, на территории города (в том числе и в границах проекта планировки) могут возникнуть следующие чрезвычайные ситуации природного характера:

2.1.1. Сильный ветер, в том числе шквал, смерч

Штормовые ветры иногда достигают ураганной силы (скорость ветра, включая порывы) - до 15 - 25 м/сек и более, нанося большой ущерб природе и народному хозяйству. Такие погодные явления могут послужить причиной прерывания транспортного сообщения, обрыва электрических проводов, частичного разрушения хозяйственных построек. С целью снижения негативных последствий данной ЧС необходимо:

- проверка систем оповещения и подготовка к заблаговременному оповещению населения и организаций о возникновении и развитии ЧС.
- информирование населения о необходимых действиях во время ЧС.
- вдоль улиц общегородского значения и улиц в жилой застройке проводить регулярную обрезку деревьев и рубку сухостоя. Не устанавливать рекламные щиты в опасной близости от дорожного полотна.

2.1.2. Сильный снегопад, гололедные явления, сильный мороз

Из-за увеличения механических нагрузок вследствие снегопада и гололедных отложений происходит нарушение габаритов между проводами и землей, обрывы проводов, падение опор ЛЭП. Основные последствия данных явлений – нарушения работы транспорта с долговременной остановкой движения (в основном автомобильный транспорта), аварии в жилищно-коммунальной сфере.

Предотвращения развития гололедных явлений на дорожных покрытиях территории осуществляют районные дорожно-эксплуатационные службы.

Инв. № подл.	Подпись и дата	Взам. инв. №	полотна.					
			2.1.2. Сильный снегопад, гололедные явления, сильный мороз					
			<p>Из-за увеличения механических нагрузок вследствие снегопада и гололедных отложений происходит нарушение габаритов между проводами и землей, обрывы проводов, падение опор ЛЭП. Основные последствия данных явлений – нарушения работы транспорта с долговременной остановкой движения (в основном автомобильный транспорта), аварии в жилищно-коммунальной сфере.</p> <p>Предотвращения развития гололедных явлений на дорожных покрытиях территории осуществляют районные дорожно-эксплуатационные службы.</p>					
						20.016 – ППТ – ТЧ2		Лист
Изм.	Кол.уч.	Лист	Индок.	Подпись	Дата			14

Аварии на системах жизнеобеспечения: теплоснабжения, электроснабжения, водоснабжения и газоснабжения приводят к нарушению жизнедеятельности проживающего населения и вызывают наибольшую социальную напряженность. Наибольшее количество природно - техногенных ЧС на коммунальных системах теплового и энергетического жизнеобеспечения происходит в зимние месяцы. Мероприятия по защите систем жизнеобеспечения: осуществление плановопредупредительного ремонта инженерных коммуникаций, линий связи и электропередач, а также контроль состояния жизнеобеспечивающих объектов энерго-, тепло- и водоснабжения.

2.1.3. Чрезвычайные ситуации техногенного характера

ЧС техногенного характера - состояние, при котором в результате возникновения источника техногенной чрезвычайной ситуации на объекте, определенной территории или акватории нарушаются нормальные условия жизни и деятельности людей, возникает угроза их жизни и здоровью, наносится ущерб имуществу населения, народному хозяйству и окружающей природной среде.

2.1.4. Аварии на автодорогах

По результатам анализа статистических данных выделяется ряд наиболее типичных причин возникновения дорожно-транспортных происшествий - вождение в нетрезвом состоянии, значительное превышение безопасной скорости, невнимательность при вождении, а также выезд на встречную полосу. Вследствие возникновения ДТП на дорогах страдают люди.

В случае возникновения аварий на автотранспорте проведение спасательных работ может быть затруднено из-за недостаточного количества профессиональных спасателей, обеспеченных современными специальными приспособлениями и инструментами, а также неумения населения оказывать первую медицинскую помощь пострадавшим.

Мероприятия:

- повышение персональной дисциплины участников дорожного движения;
- своевременная реконструкция дорожного полотна.

2.1.5. Аварии на системах ЖКХ

На территории существует риск возникновения ЧС на водопроводных сетях, линиях электропередач, канализационных сетях, сетях теплоснабжения. Возникновение ЧС на системах ЖКХ возможны по причинам:

Инв. № подл.	Подпись и дата	Взам. инв. №	<p>Мероприятия:</p> <ul style="list-style-type: none">– повышение персональной дисциплины участников дорожного движения;– своевременная реконструкция дорожного полотна. <p>2.1.5. Аварии на системах ЖКХ</p> <p>На территории существует риск возникновения ЧС на водопроводных сетях, линиях электропередач, канализационных сетях, сетях теплоснабжения. Возникновение ЧС на системах ЖКХ возможны по причинам:</p>					
Изм.	Кол.уч.	Лист	Индок.	Подпись	Дата	20.016 – ППТ – ТЧ2		Лист
								15

- износа основного и вспомогательного оборудования теплоисточников более чем на 60%;
- ветхости тепловых и водопроводных сетей (износ от 60 до 90%);
- халатности персонала, обслуживающего соответствующие объекты и сети;
- недофинансирования ремонтных работ.

Выход из строя коммунальных систем может привести к следующим последствиям:

- прекращению подачи тепла потребителям и размораживание тепловых сетей;
- прекращению подачи холодной воды;
- порывам тепловых сетей;
- выходу из строя основного оборудования теплоисточников;
- отключению от тепло- и водоснабжения жилых домов.

Мероприятия:

- проведение своевременных работ по реконструкции сетей и объектов;
- проведение плановых мероприятий по проверке состояния объекта и оборудования;
- своевременная замена технологического оборудования на более современное и надёжное.

2.2. Гражданская оборона

В соответствии с Федеральным законом от 12 февраля 1998 г. № 28-ФЗ «О гражданской обороне» гражданская оборона – это система мероприятий по подготовке к защите и по защите населения, материальных и культурных ценностей на территории Российской Федерации от опасностей, возникающих при ведении военных действий или вследствие этих действий, а также при возникновении чрезвычайных ситуаций природного и техногенного характера.

Основными задачами в области гражданской обороны являются:

- обучение населения в области гражданской обороны;
- оповещение населения об опасностях, возникающих при ведении военных действий или вследствие этих действий, а также при возникновении чрезвычайных ситуаций природного и техногенного характера;
- эвакуация населения, материальных и культурных ценностей в безопасные районы;
- предоставление населению убежищ и средств индивидуальной защиты;
- проведение мероприятий по световой маскировке и другим видам маскировки;

Инв. № подл.	Подпись и дата	Взам. инв. №							Лист
Изм.	Кол.уч.	Лист	Индок.	Подпись	Дата	20.016 – ППТ – ТЧ2			16

Обеспечение пожарной безопасности достигается путем применения системы пожарной безопасности, под которой понимается совокупность сил и средств, а также мер правового, организационного, экономического, социального и научно-технического характера, направленных на борьбу с пожарами. Основными элементами системы обеспечения пожарной безопасности являются органы государственной власти, органы местного самоуправления, организации, граждане, принимающие участие в обеспечении пожарной безопасности в соответствии с законодательством Российской Федерации.

3. Перечень мероприятий по охране окружающей среды

Предусмотрены следующие мероприятия по охране окружающей среды:

- размещение выкатных контейнеров под ТБО, расположенных в проектируемом доме;
- покрытие проездов твердое, асфальтобетонное.
- устройство газонов, высадка деревьев на свободной от застройки территории.

Территория проектирования частично расположена в границах зон с особыми условиями использования территории.

- 2 пояс санитарной охраны источников питьевого и хозяйственно-бытового водоснабжения;
- водоохранная зона, прибрежная защитная полоса водных объектов;
- рыбоохранная зона.

В границах водоохранных и рыбоохранных зонах запрещаются:

- 1) использование сточных вод в целях регулирования плодородия почв;

2) размещение кладбищ, скотомогильников, объектов размещения отходов производства и потребления, химических, взрывчатых, токсичных, отравляющих и ядовитых веществ, пунктов захоронения радиоактивных отходов;

3) осуществление авиационных мер по борьбе с вредными организмами;

4) движение и стоянка транспортных средств (кроме специальных транспортных средств), за исключением их движения по дорогам и стоянки на дорогах и в специально оборудованных местах, имеющих твердое покрытие;

5) строительство и реконструкция автозаправочных станций, складов горюче-смазочных материалов (за исключением случаев, если автозаправочные станции, склады горюче-смазочных материалов размещены на территориях портов, инфраструктуры внутренних водных путей, в том числе баз (сооружений) для стоянки маломерных судов, объектов органов федеральной службы безопасности), станций технического обслуживания, используемых для технического осмотра и ремонта транспортных средств, осуществление мойки транспортных средств;

6) размещение специализированных хранилищ пестицидов и агрохимикатов, применение пестицидов и агрохимикатов;

7) сброс сточных, в том числе дренажных, вод;

8) разведка и добыча общераспространенных полезных ископаемых (за исключением случаев, если разведка и добыча общераспространенных полезных ископаемых осуществляются пользователями недр, осуществляющими разведку и добычу иных видов полезных ископаемых, в границах предоставленных им в соответствии с законодательством Российской Федерации о недрах горных отводов и (или) геологических отводов на основании утвержденного технического проекта в соответствии со статьей 19.1 Закона Российской Федерации от 21 февраля 1992 года N 2395-1 "О недрах").

В границах водоохранных зон допускаются проектирование, строительство, реконструкция, ввод в эксплуатацию, эксплуатация хозяйственных и иных объектов при условии оборудования таких объектов сооружениями, обеспечивающими охрану водных объектов от загрязнения, засорения, заиления и истощения вод в соответствии с водным законодательством и законодательством в области охраны окружающей среды. Выбор типа сооружения, обеспечивающего охрану водного объекта от загрязнения, засорения, заиления и истощения вод, осуществляется с учетом необходимости соблюдения установленных в соответствии с законодательством в области охраны окружающей среды нормативов допустимых сбросов загрязняющих веществ, иных веществ и микроорганизмов. В целях настоящей статьи под

Инв. № подл.	Подпись и дата	Взам. инв. №	реконструкция, ввод в эксплуатацию, эксплуатация хозяйственных и иных объектов при условии оборудования таких объектов сооружениями, обеспечивающими охрану водных объектов от загрязнения, засорения, заиления и истощения вод в соответствии с водным законодательством и законодательством в области охраны окружающей среды. Выбор типа сооружения, обеспечивающего охрану водного объекта от загрязнения, засорения, заиления и истощения вод, осуществляется с учетом необходимости соблюдения установленных в соответствии с законодательством в области охраны окружающей среды нормативов допустимых сбросов загрязняющих веществ, иных веществ и микроорганизмов. В целях настоящей статьи под							
									20.016 – ППТ – ТЧ2	Лист
			Изм.	Кол.уч.	Лист	Индок.	Подпись	Дата		20

сооружениями, обеспечивающими охрану водных объектов от загрязнения, засорения, заиления и истощения вод, понимаются:

1) централизованные системы водоотведения (канализации), централизованные ливневые системы водоотведения;

2) сооружения и системы для отведения (сброса) сточных вод в централизованные системы водоотведения (в том числе дождевых, талых, инфильтрационных, поливомоечных и дренажных вод), если они предназначены для приема таких вод;

3) локальные очистные сооружения для очистки сточных вод (в том числе дождевых, талых, инфильтрационных, поливомоечных и дренажных вод), обеспечивающие их очистку исходя из нормативов, установленных в соответствии с требованиями законодательства в области охраны окружающей среды и настоящего Кодекса;

4) сооружения для сбора отходов производства и потребления, а также сооружения и системы для отведения (сброса) сточных вод (в том числе дождевых, талых, инфильтрационных, поливомоечных и дренажных вод) в приемники, изготовленные из водонепроницаемых материалов;

5) сооружения, обеспечивающие защиту водных объектов и прилегающих к ним территорий от разливов нефти и нефтепродуктов и иного негативного воздействия на окружающую среду.

Рассматриваемый земельный участок расположен во 2 поясе санитарной охраны источников питьевого водоснабжения

Во втором и третьем поясах ЗСО:

1) не допускается отведение сточных вод, не отвечающих гигиеническим требованиям к охране поверхностных вод, в зоне водосбора источника водоснабжения, включая его притоки;

2) все работы, в том числе добыча песка, гравия, дноуглубительные, в пределах акватории ЗСО допускаются по согласованию с центром государственного санитарно-эпидемиологического надзора лишь при обосновании гидрологическими расчётами отсутствия ухудшения качества воды в створе водозабора;

3) использование химических методов борьбы с эвтрофикацией водоёмов допускается при условии применения препаратов, имеющих положительное санитарно-эпидемиологическое заключение государственной санитарно-эпидемиологической службы Российской Федерации;

4) при наличии судоходства необходимо оборудовать суда, дебаркадеры и брандвахты устройствами для сбора фановых, подсланевых вод и твёрдых

Инв. № подл.	Подпись и дата					Взам. инв. №	
	<p>пределах акваторий ЗСО допускаются по согласованию с центром государственного санитарно-эпидемиологического надзора лишь при обосновании гидрологических расчётами отсутствия ухудшения качества воды в створе водозабора;</p> <p>3) использование химических методов борьбы с эвтрофикацией водоёмов допускается при условии применения препаратов, имеющих положительное санитарно-эпидемиологическое заключение государственной санитарно-эпидемиологической службы Российской Федерации;</p> <p>4) при наличии судоходства необходимо оборудовать суда, дебаркадеры и брандвахты устройствами для сбора фановых, подсланевых вод и твёрдых</p>						
						20.016 – ППТ – ТЧ2	Лист
Изм.	Кол.уч.	Лист	Индок.	Подпись	Дата		21

отходов, а пристани - сливными станциями и приёмниками для сбора твёрдых отходов.

Кроме ограничений, указанных выше, в пределах второго пояса ЗСО поверхностных источников водоснабжения:

1) запрещено размещение складов горюче-смазочных материалов, ядохимикатов и минеральных удобрений, накопителей промстоков, шламохранилищ и других объектов, обуславливающих опасность химического загрязнения подземных вод;

2) не допускается размещение кладбищ, скотомогильников, полей ассенизации, полей фильтрации, навозохранилищ, силосных траншей, животноводческих и птицеводческих предприятий и других объектов, обуславливающих опасность микробного загрязнения подземных вод; применение удобрений и ядохимикатов; рубка леса главного пользования и реконструкции; закрепление за лесозаготовительными предприятиями древесины на корню и лесосечного фонда долгосрочного пользования (допускаются только рубки ухода и санитарные рубки леса);

3) запрещено расположение стойбищ и мест выпаса скота, а также всякое другое использование водоёмов и земельных участков, лесных угодий в пределах прибрежной полосы шириной не менее 500 м, которое может привести к ухудшению качества или уменьшению количества воды источника водоснабжения;

4) допускается использование источников водоснабжения в пределах второго пояса ЗСО для купания, туризма, водного спорта и рыбной ловли в установленных местах при условии соблюдения гигиенических требований к охране поверхностных вод, а также гигиенических требований к зонам рекреации водных объектов;

5) в границах второго пояса зоны санитарной охраны запрещается сброс промышленных сельскохозяйственных, городских и ливневых сточных вод, содержание в которых химических веществ и микроорганизмов превышает установленные санитарными правилами гигиенические нормативы качества воды.

В соответствии со статьей 61 Водного кодекса, охрана водных объектов при проведении работ включает в себя следующие мероприятия:

1) Проведение строительных, дноуглубительных, взрывных, буровых и других работ, связанных с изменением дна и берегов водных объектов, в их водоохранных зонах, в границах особо ценных водно-болотных угодий осуществляется в соответствии с требованиями водного законодательства,

Инв. № подл.	Подпись и дата	Взам. инв. №							Лист
Изм.	Кол.уч.	Лист	Индок.	Подпись	Дата	20.016 – ППТ – ТЧ2			22

законодательства в области охраны окружающей среды и законодательства о градостроительной деятельности.

2) Водопользователи, использующие водные объекты для забора (изъятия) водных ресурсов, обязаны принимать меры по предотвращению попадания рыб и других водных биологических ресурсов в водозаборные сооружения, осуществлять мероприятия по предотвращению загрязнения грунтовых вод и подъема их уровня.

3) Орошение, в том числе с использованием сточных вод, качество которых соответствует требованиям нормативов допустимого воздействия на водные объекты, осушение и другие мелиоративные работы должны проводиться одновременно с осуществлением мероприятий по охране окружающей среды, по защите водных объектов и их водосборных площадей.

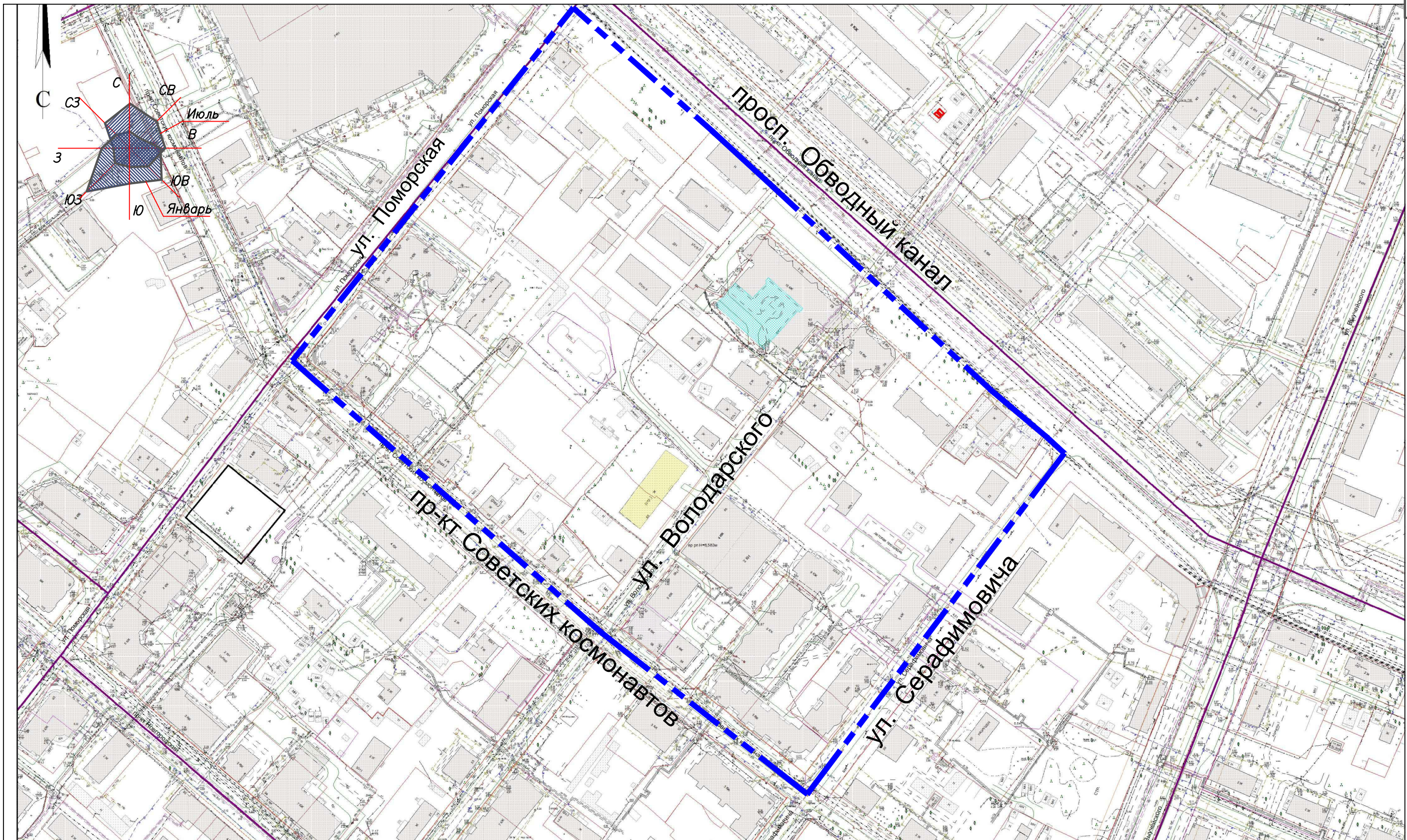
4) Физические лица, юридические лица, осуществляющие проведение строительных, дноуглубительных, взрывных, буровых и других работ, связанных с изменением дна и берегов водных объектов, обязаны осуществлять мероприятия по охране водных объектов, предотвращению их загрязнения и засорения.

4. Обоснование очередности планируемого развития территории



Предлагается поэтапная последовательность осуществления мероприятий, предусмотренных проектом планировки территории:

- разработка проектной документации по строительству зданий и сооружений, а также по строительству сетей и объектов инженерного обеспечения. Проектная документация подготавливается на основании ст. 48 Градостроительного кодекса Российской Федерации в соответствии со сводами правил, строительными нормами и правилами, техническими регламентами;
- строительство планируемых объектов капитального строительства и их подключение к системе инженерных коммуникаций. Строительство объектов капитального строительства осуществляется на основании разрешения на строительство, порядок выдачи которого предусмотрен ст. 51 Градостроительного кодекса Российской Федерации;
- ввод объектов капитального строительства и инженерных коммуникаций в эксплуатацию. Для введения в эксплуатацию объекта капитального строительства требуется получения соответствующего разрешения, порядок выдачи которого предусмотрен ст. 55 Градостроительного кодекса Российской Федерации.

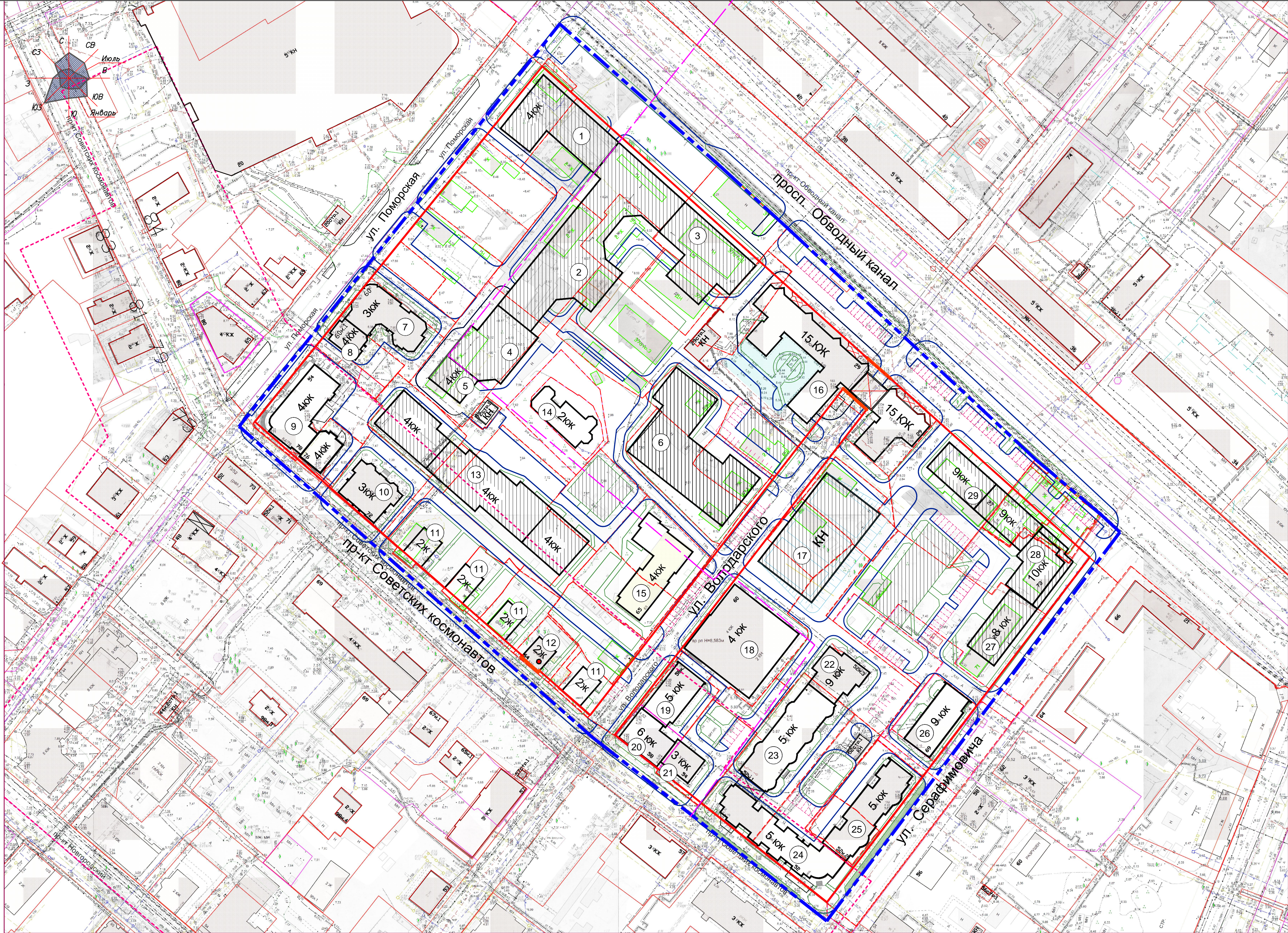
Инв. № подл.	Подпись и дата	Взам. инв. №	разрешения на строительство, порядок выдачи которого предусмотрен ст. 51 Градостроительного кодекса Российской Федерации;							
			— ввод объектов капитального строительства и инженерных коммуникаций в эксплуатацию. Для введения в эксплуатацию объекта капитального строительства требуется получения соответствующего разрешения, порядок выдачи которого предусмотрен ст. 55 Градостроительного кодекса Российской Федерации.							
						20.016 – ППТ – ТЧ2				Лист
										23
Изм.	Кол.уч.	Лист	Индок.	Подпись	Дата					



Границы территории проектирования

						20.016–ППТ–ГЧ2			
						Проект планировки территории муниципального образования "Город Архангельск" в границах просп.Обводный канал, ул.Серафимовича, просп.Советских космонавтов и ул.Поморской площадью 8,7593 га			
Изм.	Кол.уч.	Лист	Ндок.	Подпись	Дата	Материалы по обоснованию проекта планировки территории	Стадия	Лист	Листов
ГИП		Нечаева Л.Н.			09.2019		П	1	7
Исполнит.		Натахина М.Ф.			09.2019				
						Ситуационный план М 1:2000			
						ИП Нечаева Л.Н.			

Инв. N подл. Подпись и дата Взамен инв. N



Условные обозначения

- Границы**
- Красные линии
 - Границы территории проектирования
 - Границы земельных участков
 - Граница зон регулирования застройки в зоне регулирования застройки и хозяйственной деятельности объектов культурного наследия 1 типа (Подзона ЗР3-1) и 3 типа (Подзона ЗР3-3)
- Здания и сооружения**
- 4 ЮК** Административно-деловая, общественная и жилая застройка
 - КН** Инженерные и транспортные сооружения
 - З КХ** Здания и сооружения, предлагаемые к сносу
- Планируемые**
- Жилая и общественная застройка застройка
 - Площадки общественного назначения (детские, спортивные, площадки для отдыха)
- 5** Номер в ведомости жилых и общественных зданий и сооружений

Ведомость жилых и общественных зданий и сооружений (окончание)

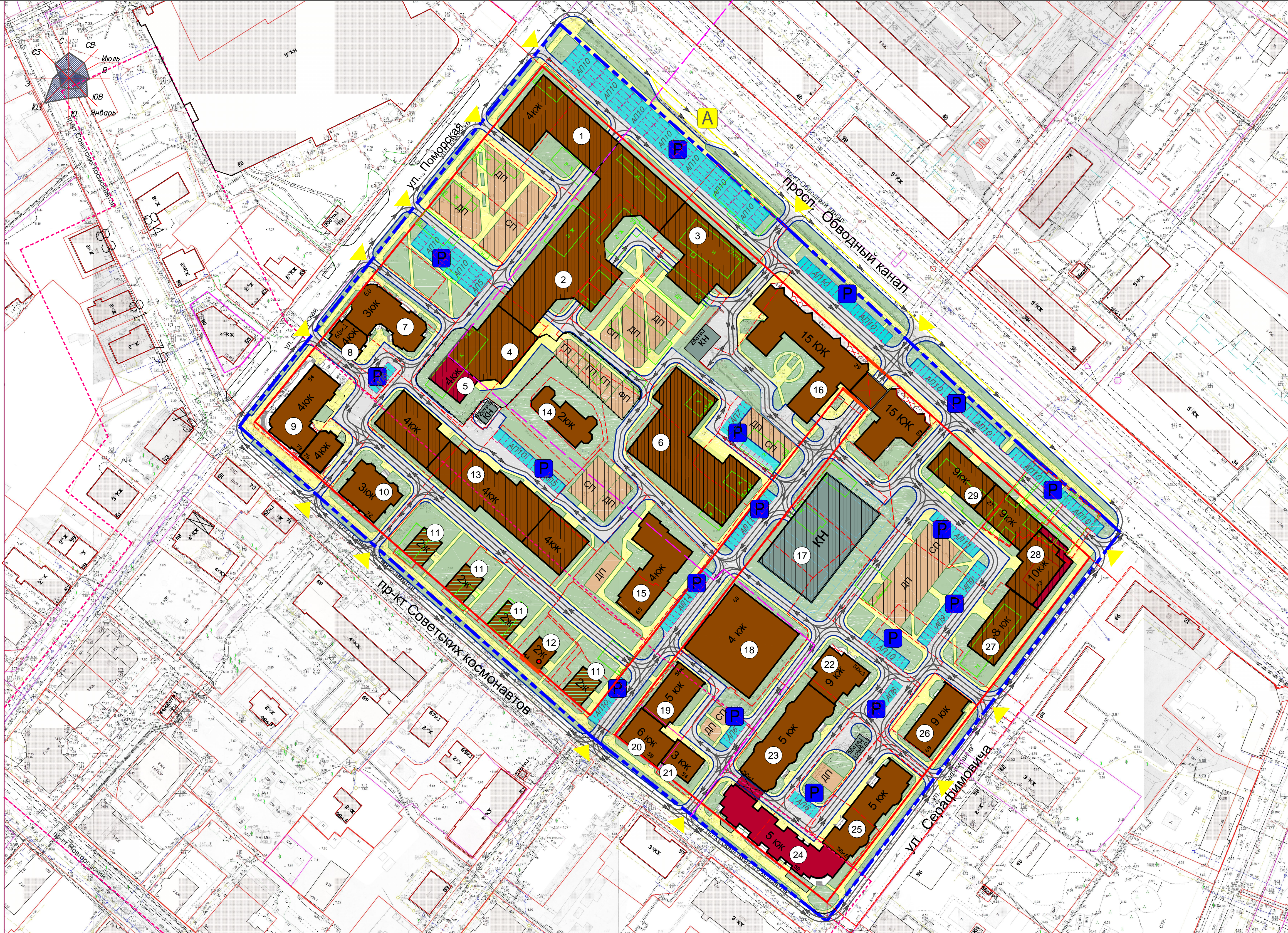
Номер на плане	Наименование	Этажность	Количество		Площадь, м²				строительный объем, м³	
			зданий	квартир	застройки	общая	застройки	общая	зданий	всего
21	Жилой дом по адресу просп. Советских Космонавтов д.54	3	1	-	-	-	-	-	-	-
22	Жилой дом по адресу просп. Советских Космонавтов д.52, корп.3	9	1	-	-	-	-	-	-	-
23	Жилой дом по адресу просп. Советских Космонавтов д.52, корп.1	5	1	-	-	-	-	-	-	-
24	Административное здание по адресу просп. Советских Космонавтов д.52	5	1	-	-	-	-	-	-	-
25	Жилой дом по адресу просп. Советских Космонавтов д.52, корп.2	5	1	-	-	-	-	-	-	-
26	Жилой дом по адресу ул. Серафимовича, д. 69	9	1	-	-	-	-	-	-	-
27	Жилой дом (планируемый)	8	1	-	-	-	-	-	-	-
28	Жилой дом со встроенными помещениями общественного назначения (планируемый)	10	1	-	-	-	-	-	-	-
29	Жилой дом (планируемый)	9	1	-	-	-	-	-	-	-
20.016-ППТ-ГЧ2										
Проект планировки территории муниципального образования "Город Архангельск" в границах просп.Обводный канал, ул.Серафимовича, просп.Советских космонавтов и ул.Поморской площадью 8,7593 га										
Изм.	Кол.	Лист	Нрз.	Подпись	Дата	Материалы по обоснованию проекта планировки территории				ИП Нечаева Л.Н.
Исполнит.	Нечаева Л.Н.	М.П.	М.П.	М.П.	М.П.	Схема использования территории в период подготовки проекта планировки территории. М 1:1000				Статус Лист Листов
						П 2 7				

Ведомость жилых и общественных зданий и сооружений (начало)

Номер на плане	Наименование	Этажность	Количество		Площадь, м²				строительный объем, м³	
			зданий	квартир	застройки	общая	застройки	общая	зданий	всего
1	Место возможного размещения малоэтажного жилого дома с помещениями общественного назначения (планируемое)	4	1	-	-	-	-	-	-	-
2	Место возможного размещения многоэтажного жилого дома с помещениями общественного назначения (планируемое)	-	1	-	-	-	-	-	-	-
3	Место возможного размещения многоэтажного жилого дома с помещениями общественного назначения (планируемое)	-	1	-	-	-	-	-	-	-
4	Место возможного размещения многоэтажного жилого дома с помещениями общественного назначения (планируемое)	-	1	-	-	-	-	-	-	-
5	Место возможного размещения ДОО на 75 мест (планируемое)	4	1	-	-	-	-	-	-	-

Номер на плане	Наименование	Этажность	Количество		Площадь, м²				строительный объем, м³	
			зданий	квартир	застройки	общая	застройки	общая	зданий	всего
6	Место возможного размещения многоэтажного жилого дома (планируемое)	-	1	-	-	-	-	-	-	-
7	Жилой дом по адресу ул.Поморская, д.60	3	1	-	-	-	-	-	-	-
8	Жилой дом по адресу ул.Поморская, д.60 корп.1	4	1	-	-	-	-	-	-	-
9	Жилой дом по адресу ул.Поморская, д.54	4	1	-	-	-	-	-	-	-
10	Жилой дом по адресу просп. Советских Космонавтов, д.72	3	1	-	-	-	-	-	-	-
11	Восстановление средовая застройка (планируемая)	2	4	-	-	-	-	-	-	-
12	Объект культурного наследия "Дом П.И. Гринфельда" по просп. Советских Космонавтов, д.64	2	1	-	-	-	-	-	-	-

Номер на плане	Наименование	Этажность	Количество		Площадь, м²				строительный объем, м³	
			зданий	квартир	застройки	общая	застройки	общая	зданий	всего
13	Место возможного размещения многоквартирного жилого дома (планируемое)	4	1	-	-	-	-	-	-	-
14	Индивидуальный жилой дом	2	1	-	-	-	-	-	-	-
15	Жилой дом по адресу ул.Володарского, д.65	4	1	-	-	-	-	-	-	-
16	Жилой дом по адресу просп. Обводный канал, д.29, со вступ. подземн. парковкой	15	1	-	-	-	-	-	-	-
17	Закртая полуподземная автостоянка (планируемая)	1	1	-	-	-	-	-	-	-
18	Административное здание по адресу ул. Володарского, д.60	4	1	-	-	-	-	-	-	-
19	Жилой дом по адресу ул. Володарского, д.58, корп.1	5	1	-	-	-	-	-	-	-
20	Жилой дом по адресу ул. Володарского, д.58	6	1	-	-	-	-	-	-	-



Условные обозначения

- Границы**
- Красные линии
 - Границы территории проектирования
 - Границы земельных участков
 - Граница зон регулирования застройки и хозяйственной деятельности объектов культурного наследия 1 типа (Подзона ЗРЗ-1) и 3 типа (Подзона ЗРЗ-3)
- Здания и сооружения**
- 4 ЮК Административно-деловая, общественная застройка
 - 2 ЮК Жилая застройка
 - КН Инженерные и транспортные сооружения
 - ЗК Здания и сооружения, предлагаемые к сносу
- Планируемые**
- Жилая застройка
 - Общественная застройка
 - Площадки общественного назначения (детские, спортивные, площадки для отдыха)
 - Зона планируемого размещения парковок легковых автомобилей
- Прочие обозначения**
- Основные пешеходные связи, тротуары
 - Озеленение территории
 - Внутриквартальные проезды
- Условные обозначения к схеме организации улично-дорожной сети и движения транспорта**
- Въезды на территорию планировки
 - Движение по территории планировки
 - Движение общественного транспорта
 - Остановочные пункты общественного транспорта
 - Зона парковки легковых автомобилей
 - Существующие сети водопровода
 - Существующие сети канализации
 - Существующие сети ливневой канализации
 - Существующие сети дренажа
 - Существующие тепловые сети
 - Существующие кабели электропередачи от 1кВ и выше
 - Существующие кабели электропередачи до 1кВ
 - Существующие телефонные бронированные кабели
 - Существующие газовые сети

Ведомость жилых и общественных зданий и сооружений (окончание)

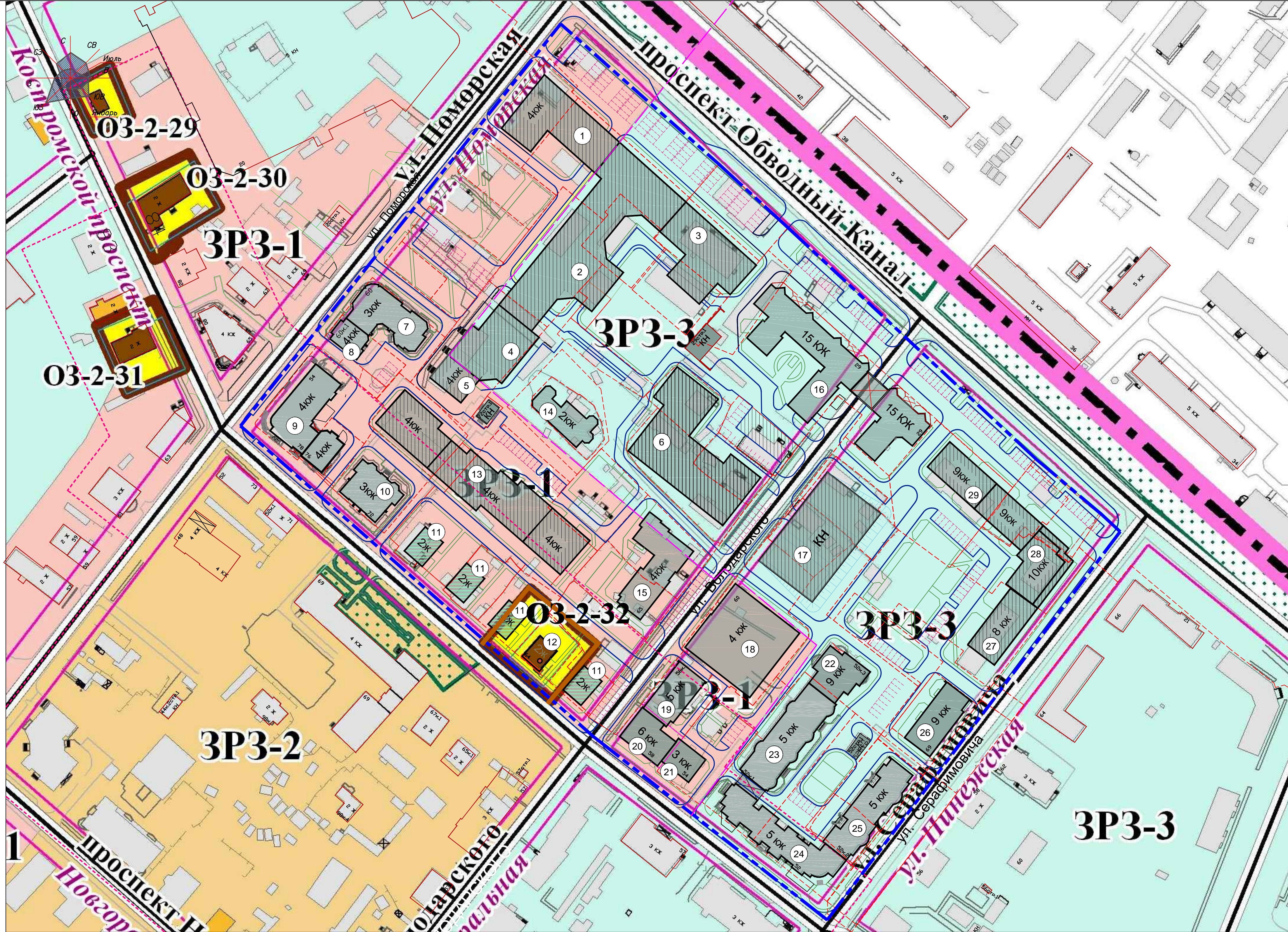
Номер на плане	Наименование	Этажность	Количество		Площадь, м²				строительный объем, м³	
			зданий	квартир	застройки	общая	застройки	общая	зданий	всего
21	Жилой дом по адресу просп. Советских Космонавтов д.54	3	1	-	-	-	-	-	-	-
22	Жилой дом по адресу просп. Советских Космонавтов д.52, корп.3	9	1	-	-	-	-	-	-	-
23	Жилой дом по адресу просп. Советских Космонавтов д.52, корп.1	5	1	-	-	-	-	-	-	-
24	Административное здание по адресу просп. Советских Космонавтов д.52	5	1	-	-	-	-	-	-	-
25	Жилой дом по адресу просп. Советских Космонавтов д.52, корп.2	5	1	-	-	-	-	-	-	-
26	Жилой дом по адресу ул. Серафимовича, д. 69	9	1	-	-	-	-	-	-	-
27	Жилой дом (планируемый)	8	1	-	-	-	-	-	-	-
28	Жилой дом со встроенными помещениями общественного назначения (планируемый)	10	1	-	-	-	-	-	-	-
29	Жилой дом (планируемый)	9	1	-	-	-	-	-	-	-
20.016-ППТ-ГЧ2										
Проект планировки территории муниципального образования "Город Архангельск" в границах просп.Обводный канал, ул.Серафимовича, просп.Советских космонавтов и ул.Поморской площадью 8,7593 га										
Изм.	Кол.	Лист	Нр.	Подпись	Дата	Материалы по обоснованию проекта планировки территории				ИП Нечаева Л.Н.
Гип	Нечаева Л.Н.					Схема организации улично-дорожной сети и движения транспорта. М 1:1000				Страница 3 из 7
Исполнит.	Наташина М.Ф.									

Ведомость жилых и общественных зданий и сооружений (начало)

Номер на плане	Наименование	Этажность	Количество		Площадь, м²				строительный объем, м³	
			зданий	квартир	застройки	общая	застройки	общая	зданий	всего
1	Место возможного размещения малоэтажного жилого дома с помещениями общественного назначения (планируемое)	4	1	-	-	-	-	-	-	-
2	Место возможного размещения многоэтажного жилого дома с помещениями общественного назначения (планируемое)	-	1	-	-	-	-	-	-	-
3	Место возможного размещения многоэтажного жилого дома с помещениями общественного назначения (планируемое)	-	1	-	-	-	-	-	-	-
4	Место возможного размещения многоэтажного жилого дома с помещениями общественного назначения (планируемое)	-	1	-	-	-	-	-	-	-
5	Место возможного размещения ДОО на 75 мест (планируемое)	4	1	-	-	-	-	-	-	-

Номер на плане	Наименование	Этажность	Количество		Площадь, м²				строительный объем, м³	
			зданий	квартир	застройки	общая	застройки	общая	зданий	всего
6	Место возможного размещения многоэтажного жилого дома (планируемое)	-	1	-	-	-	-	-	-	-
7	Жилой дом по адресу ул.Поморская, д.60	3	1	-	-	-	-	-	-	-
8	Жилой дом по адресу ул.Поморская, д.60 корп.1	4	1	-	-	-	-	-	-	-
9	Жилой дом по адресу ул.Поморская, д.54	4	1	-	-	-	-	-	-	-
10	Жилой дом по адресу просп. Советских Космонавтов, д.72	3	1	-	-	-	-	-	-	-
11	Восстановление средовая застройка (планируемая)	2	4	-	-	-	-	-	-	-
12	Объект культурного наследия "Дом П.И. Гринфельда" по просп. Советских Космонавтов, д.64	2	1	-	-	-	-	-	-	-

Номер на плане	Наименование	Этажность	Количество		Площадь, м²				строительный объем, м³	
			зданий	квартир	застройки	общая	застройки	общая	зданий	всего
13	Место возможного размещения многоквартирного жилого дома (планируемое)	4	1	-	-	-	-	-	-	-
14	Индивидуальный жилой дом	2	1	-	-	-	-	-	-	-
15	Жилой дом по адресу ул.Володарского, д.65	4	1	-	-	-	-	-	-	-
16	Жилой дом по адресу просп. Обводный канал, д.29, со вступ. подземн. парковок	15	1	-	-	-	-	-	-	-
17	Закртая полуподземная автостоянка (планируемая)	1	1	-	-	-	-	-	-	-
18	Административное здание по адресу ул. Володарского, д.60	4	1	-	-	-	-	-	-	-
19	Жилой дом по адресу ул. Володарского, д.58, корп.1	5	1	-	-	-	-	-	-	-
20	Жилой дом по адресу ул. Володарского, д.58	6	1	-	-	-	-	-	-	-



- Условные обозначения
- Границы**
- Красные линии
 - Границы территории проектирования
 - Границы земельных участков
 - Граница зон регулирования застройки в зоне регулирования застройки и хозяйственной деятельности объектов культурного наследия 1 типа (Подзона 3P3-1) и 3 типа (Подзона 3P3-3)
 - Граница исторической части города на начало XX века
- Здания и сооружения**
- Нейтральные здания
 - Памятник Архитектуры – "Дом П.И. Гринфельда", расположенный по адресу: г.Архангельск, просп. Советских Космонавтов, д.64
 - Сохранившаяся характерная историческая застройка
- Планируемые**
- Жилая и общественная застройка
- Прочие обозначения**
- Исторические линии застройки кварталов
 - Исторические проспекты, улицы, набережные
 - Охранная зона объектов культурного наследия (ОЗ)
- Зоны регулирования застройки и хозяйственной деятельности объектов культурного наследия 1 типа (Подзона 3P3-1)**
- Зоны регулирования застройки и хозяйственной деятельности объектов культурного наследия 1 типа (Подзона 3P3-3)**
- ОЗ-2-32** Охранная зона участка 2 типа, Объект культурного наследия – "Дом П.И. Гринфельда", расположенный по адресу: г.Архангельск, просп. Советских Космонавтов, д.64
- 2Ж** Восстанавливаемая средовая застройка

Ведомость жилых и общественных зданий и сооружений (окончание)

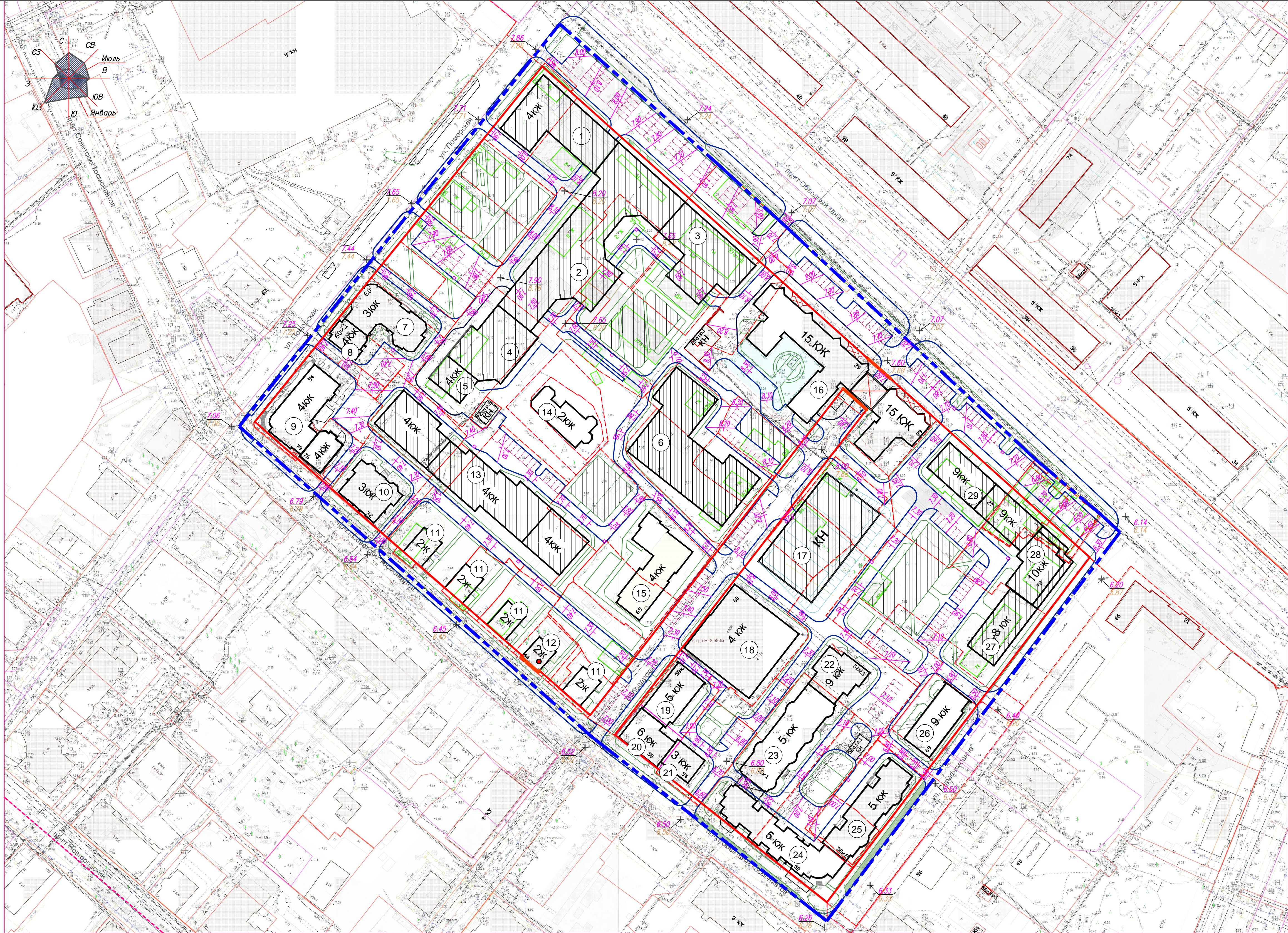
Номер на плане	Наименование	Этажность	Количество		Площадь, м²				строительный объем, м³	
			зданий	квартир	застройки	общая	застройки	общая	зданий	всего
21	Жилой дом по адресу просп. Советских Космонавтов д.54	3	1	–	–	–	–	–	–	–
22	Жилой дом по адресу просп. Советских Космонавтов д.52, корп.3	9	1	–	–	–	–	–	–	–
23	Жилой дом по адресу просп. Советских Космонавтов д.52, корп.1	5	1	–	–	–	–	–	–	–
24	Административное здание по адресу просп. Советских Космонавтов д.52	5	1	–	–	–	–	–	–	–
25	Жилой дом по адресу просп. Советских Космонавтов д.52, корп.2	5	1	–	–	–	–	–	–	–
26	Жилой дом по адресу ул. Серафимовича, д. 69	9	1	–	–	–	–	–	–	–
27	Жилой дом (планируемый)	8	1	–	–	–	–	–	–	–
28	Жилой дом со встроенными помещениями общественного назначения (планируемый)	10	1	–	–	–	–	–	–	–
29	Жилой дом (планируемый)	9	1	–	–	–	–	–	–	–
20.016–ППТ–ГЧ2										
Проект планировки территории муниципального образования "Город Архангельск" в границах просп.Обводный канал, ул.Серафимовича, просп.Советских космонавтов и ул.Поморской площадью 8,7593 га										
Изм.	Кол.	Лист	Нрз.	Подпись	Дата	Материалы по обоснованию проекта планировки территории				ИП Нечаева Л.Н.
Гип	Нечаева Л.Н.	М.П.	М.П.	М.П.	М.П.					
Исполнит.	Наташа М.Ф.	М.П.	М.П.	М.П.	М.П.	Схема границ территорий объектов культурного наследия М 1:1000				Лист 4
										Лист 7

Ведомость жилых и общественных зданий и сооружений (начало)

Номер на плане	Наименование	Этажность	Количество		Площадь, м²				строительный объем, м³	
			зданий	квартир	застройки	общая	застройки	общая	зданий	всего
1	Место возможного размещения малоэтажного жилого дома с помещениями общественного назначения (планируемое)	4	1	–	–	–	–	–	–	–
2	Место возможного размещения многоэтажного жилого дома с помещениями общественного назначения (планируемое)	–	1	–	–	–	–	–	–	–
3	Место возможного размещения многоэтажного жилого дома с помещениями общественного назначения (планируемое)	–	1	–	–	–	–	–	–	–
4	Место возможного размещения многоэтажного жилого дома с помещениями общественного назначения (планируемое)	–	1	–	–	–	–	–	–	–
5	Место возможного размещения ДОО на 75 мест (планируемое)	4	1	–	–	–	–	–	–	–

Номер на плане	Наименование	Этажность	Количество		Площадь, м²				строительный объем, м³	
			зданий	квартир	застройки	общая	застройки	общая	зданий	всего
6	Место возможного размещения многоэтажного жилого дома (планируемое)	–	1	–	–	–	–	–	–	–
7	Жилой дом по адресу ул.Поморская, д.60	3	1	–	–	–	–	–	–	–
8	Жилой дом по адресу ул.Поморская, д.60 корп.1	4	1	–	–	–	–	–	–	–
9	Жилой дом по адресу ул.Поморская, д.54	4	1	–	–	–	–	–	–	–
10	Жилой дом по адресу просп. Советских Космонавтов, д.72	3	1	–	–	–	–	–	–	–
11	Восстанавливаемая средовая застройка (планируемая)	2	4	–	–	–	–	–	–	–
12	Объект культурного наследия – "Дом П.И. Гринфельда" по просп. Советских Космонавтов, д.64	2	1	–	–	–	–	–	–	–


Номер на плане	Наименование	Этажность	Количество		Площадь, м²				строительный объем, м³	
			зданий	квартир	застройки	общая	застройки	общая	зданий	всего
13	Место возможного размещения многоквартирного жилого дома (планируемое)	4	1	–	–	–	–	–	–	–
14	Индивидуальный жилой дом	2	1	–	–	–	–	–	–	–
15	Жилой дом по адресу ул.Володарского, д.65	4	1	–	–	–	–	–	–	–
16	Жилой дом по адресу просп. Обводный канал, д.29, со вступ. подземн. парковок	15	1	–	–	–	–	–	–	–
17	Закртая полуподземная автостоянка (планируемая)	1	1	–	–	–	–	–	–	–
18	Административное здание по адресу ул. Володарского, д.60	4	1	–	–	–	–	–	–	–
19	Жилой дом по адресу ул. Володарского, д.58, корп.1	5	1	–	–	–	–	–	–	–
20	Жилой дом по адресу ул. Володарского, д.58	6	1	–	–	–	–	–	–	–



Условные обозначения

- Границы**
- Красные линии
 - Границы территории проектирования
 - Границы земельных участков
 - Граница зон регулирования застройки в зоне регулирования застройки и хозяйственной деятельности объектов культурного наследия 1 типа (Подзона ЗРЗ-1) и 3 типа (Подзона ЗРЗ-3)
- Здания и сооружения**
- 4 жк Административно-деловая, общественная и жилая застройка
 - КН Инженерные и транспортные сооружения
 - З жк Здания и сооружения, предлагаемые к сносу
- Планируемые**
- Жилая и общественная застройка застройка
 - Площадки общественного назначения (детские, спортивные, площадки для отдыха)
- Номер в ведомости жилых и общественных зданий и сооружений
- Опорная точка рельефа с указанием существующей (коричневая) и проектной (розовая) отметок

Ведомость жилых и общественных зданий и сооружений (окончание)

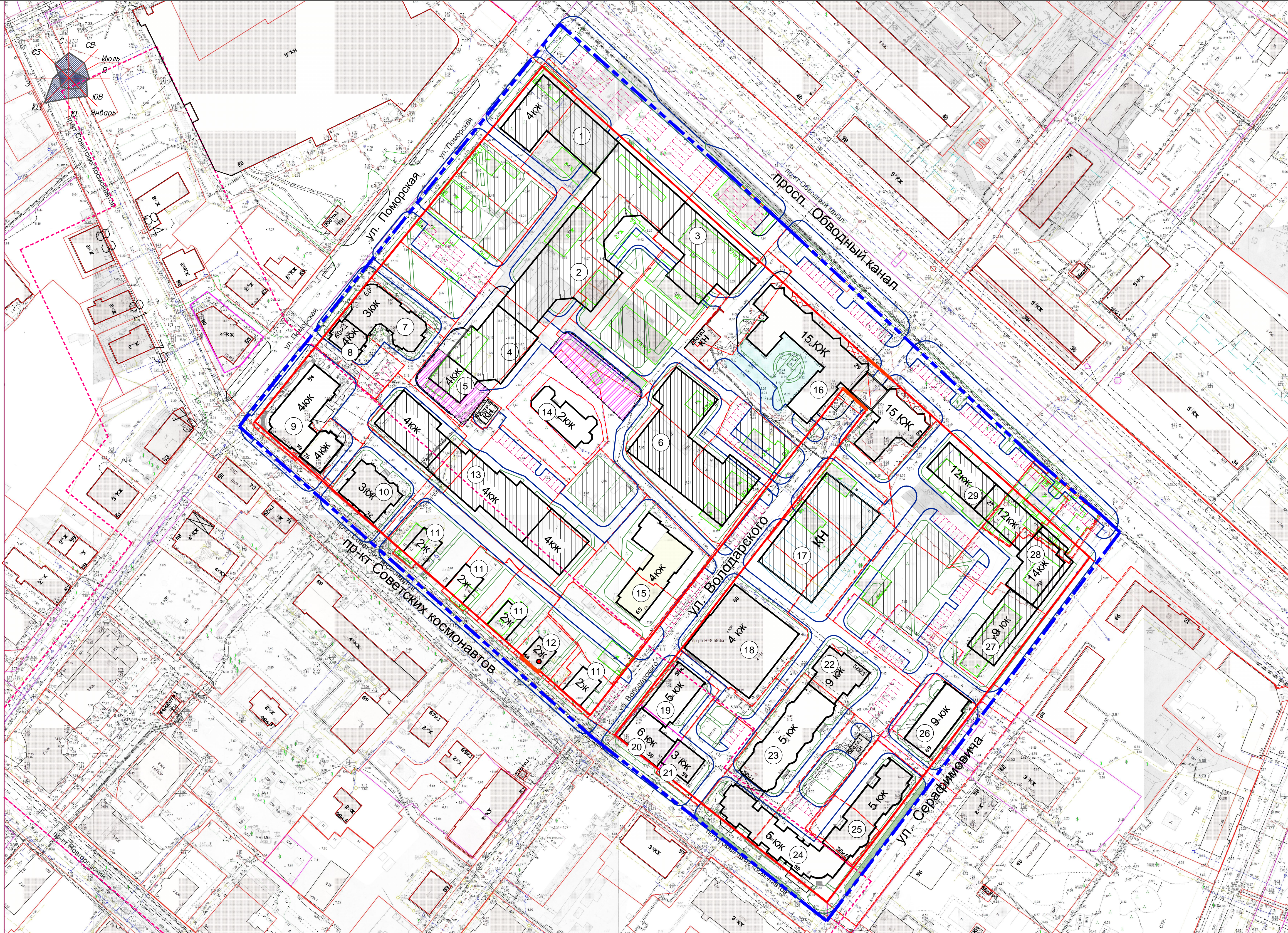
Номер на плане	Наименование	Этажность	Количество				Площадь, м ²				строительный объем, м ³	
			зданий	квартир		застройки		общая		здания	всего	
				здания	все-го	здания	все-го	здания	все-го			
21	Жилой дом по адресу просп. Советских Космонавтов д.54	3	1	—	—	—	—					
22	Жилой дом по адресу просп. Советских Космонавтов д.52, корп.3	9	1	—	—	—	—					
23	Жилой дом по адресу просп. Советских Космонавтов д.52, корп.1	5	1	—	—	—	—					
24	Административное здание по адресу просп. Советских Космонавтов д.52	5	1	—	—	—	—					
25	Жилой дом по адресу просп. Советских Космонавтов д.52, корп.2	5	1	—	—	—	—					
26	Жилой дом по адресу ул. Серафимовича, д. 69	9	1	—	—	—	—					
27	Жилой дом (планируемый)	8	1	—	—	—	—					
28	Жилой дом со встроенными помещениями общественного назначения (планируемый)	10	1	—	—	—	—					
29	Жилой дом (планируемый)	9	1	—	—	—	—					
			20.016-ППТ-ГЧ2									
			Проект планировки территории муниципального образования "Город Архангельск" в границах просп.Обводный канал, ул.Серафимовича, просп.Советских космонавтов и ул.Поморской площадью 8,7593 га									
Изм.	Кол.уч.	Лист	Нрз.	Подпись	Дата	Материалы по обоснованию проекта планировки территории				Стадия	Лист	Листов
ГИП	Исполнит.	Нечаева Л.Н.				Схема вертикальной планировки и инженерной подготовки территории. М 1:1000				П	5	7
Исполнит.	Иташина И.Ф.											
									ИП Нечаева Л.Н.			

Ведомость жилых и общественных зданий и сооружений (начало)

Номер на плане	Наименование	Этажность	Количество		Площадь, м²				строительный объем, м³	
			зданий	квартир	застройки	общая	застройки	общая	зданий	всего
1	Место возможного размещения малоэтажного жилого дома с помещениями общественного назначения (планируемое)	4	1	-	-	-	-	-	-	-
2	Место возможного размещения многоэтажного жилого дома с помещениями общественного назначения (планируемое)	-	1	-	-	-	-	-	-	-
3	Место возможного размещения многоэтажного жилого дома с помещениями общественного назначения (планируемое)	-	1	-	-	-	-	-	-	-
4	Место возможного размещения многоэтажного жилого дома с помещениями общественного назначения (планируемое)	-	1	-	-	-	-	-	-	-
5	Место возможного размещения ДОО на 75 мест (планируемое)	4	1	-	-	-	-	-	-	-

Номер на плане	Наименование	Этажность	Количество		Площадь, м²				строительный объем, м³	
			зданий	квартир	застройки	общая	застройки	общая	зданий	всего
6	Место возможного размещения многоэтажного жилого дома (планируемое)	-	1	-	-	-	-	-	-	-
7	Жилой дом по адресу ул.Поморская, д.60	3	1	-	-	-	-	-	-	-
8	Жилой дом по адресу ул.Поморская, д.60 корп.1	4	1	-	-	-	-	-	-	-
9	Жилой дом по адресу ул.Поморская, д.54	4	1	-	-	-	-	-	-	-
10	Жилой дом по адресу просп. Советских Космонавтов, д.72	3	1	-	-	-	-	-	-	-
11	Восстанавливаемая среда застройки (планируемая)	2	4	-	-	-	-	-	-	-
12	Объект культурного наследия "Дом П.И. Гринфельда" по просп. Советских Космонавтов, д.64	2	1	-	-	-	-	-	-	-

Номер на плане	Наименование	Этажность	Количество		Площадь, м²				строительный объем, м³	
			зданий	квартир	застройки	общая	застройки	общая	зданий	всего
13	Место возможного размещения многоквартирного жилого дома (планируемое)	4	1	-	-	-	-	-	-	-
14	Индивидуальный жилой дом	2	1	-	-	-	-	-	-	-
15	Жилой дом по адресу ул.Володарского, д.65	4	1	-	-	-	-	-	-	-
16	Жилой дом по адресу просп. Обводный канал, д.29, го востр. подземн. парковки	15	1	-	-	-	-	-	-	-
17	Закртая полуподземная автостоянка (планируемая)	1	1	-	-	-	-	-	-	-
18	Административное здание по адресу ул. Володарского, д.60	4	1	-	-	-	-	-	-	-
19	Жилой дом по адресу ул. Володарского, д.58, корп.1	5	1	-	-	-	-	-	-	-
20	Жилой дом по адресу ул. Володарского, д.58	6	1	-	-	-	-	-	-	-



Условные обозначения

- Границы**
- Красные линии
 - Границы территории проектирования
 - Границы земельных участков
- Здания и сооружения**
- 4 ЮК Административно-деловая, общественная и жилая застройка
 - КН Инженерные и транспортные сооружения
 - З КЗ Здания и сооружения, предлагаемые к сносу
- Планируемые**
- Жилая и общественная застройка застройка
 - Общественная застройка
 - Площадки общественного назначения (детские, спортивные, площадки для отдыха)
- 5 Номер в ведомости жилых и общественных зданий и сооружений
- Территории детских дошкольных учреждений

Примечание:
1. Границы санитарно-защитных зон, границы водоохранной зоны, границы пояса санитарной охраны источников питьевого водоснабжения, граница прибрежной защитной полосы, границы зоны затопления и подтопления, границы охранной зоны ЛЭП, границы рыбоохранной зоны на территории проектирования настоящего проекта планировки отсутствуют.

Ведомость жилых и общественных зданий и сооружений (окончание)

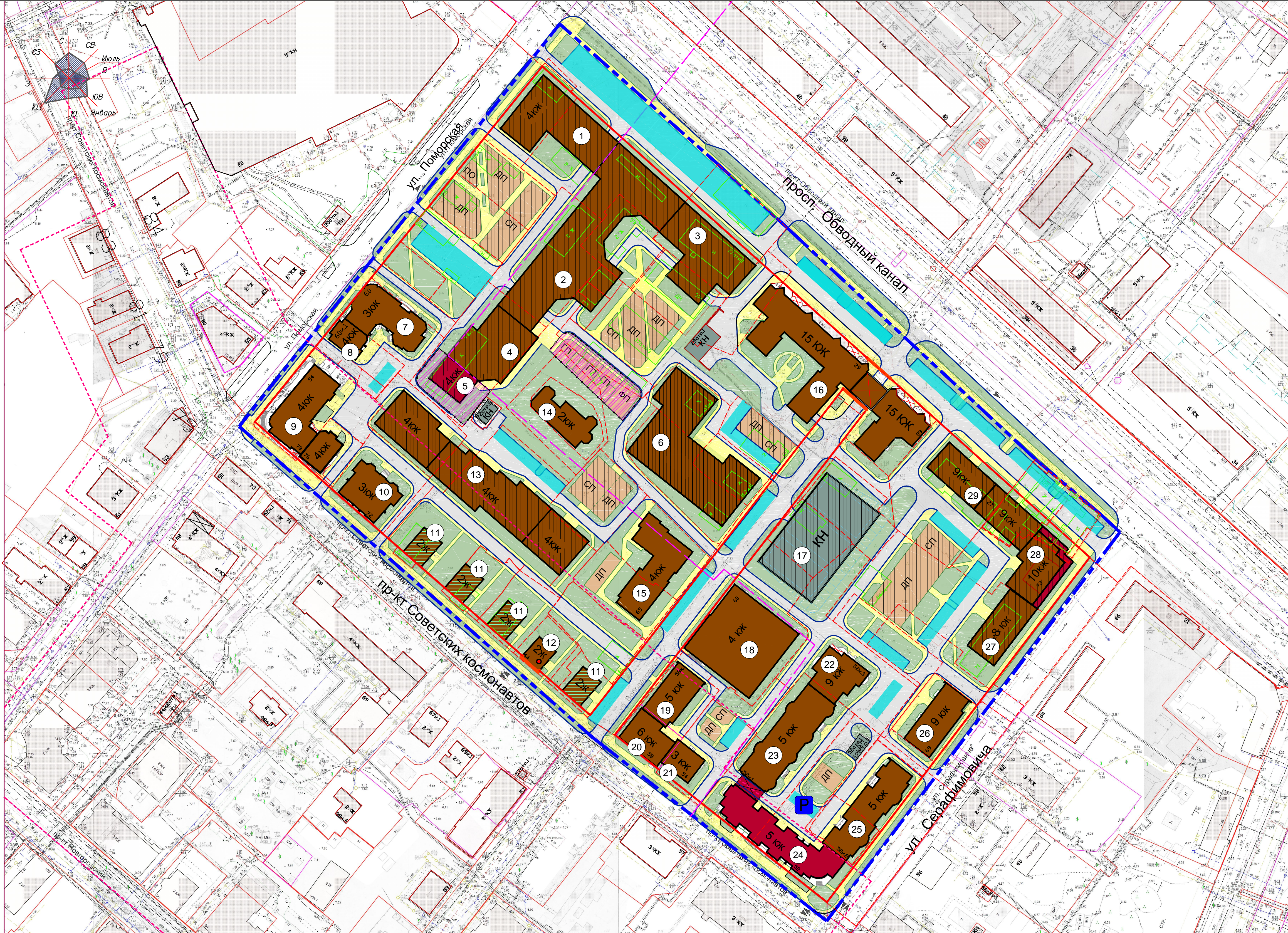
Номер на плане	Наименование	Этажность	Количество		Площадь, м²				строительный объем, м³		
			зданий	квартир	застройки		общая		здания	всего	
					здания	все-го	здания	все-го			
21	Жилой дом по адресу просп. Советских Космонавтов д.54	3	1	—	—	—	—				
22	Жилой дом по адресу просп. Советских Космонавтов д.52, корп.3	9	1	—	—	—	—				
23	Жилой дом по адресу просп. Советских Космонавтов д.52, корп.1	5	1	—	—	—	—				
24	Административное здание по адресу просп. Советских Космонавтов д.52	5	1	—	—	—	—				
25	Жилой дом по адресу просп. Советских Космонавтов д.52, корп.2	5	1	—	—	—	—				
26	Жилой дом по адресу ул. Серафимовича, д. 69	9	1	—	—	—	—				
27	Жилой дом (планируемая)	8	1	—	—	—	—				
28	Жилой дом со встроенными помещениями общественного назначения (планируемая)	10	1	—	—	—	—				
29	Жилой дом (планируемая)	9	1	—	—	—	—				
			20.016-ППТ-ГЧ2								
			Проект планировки территории муниципального образования "Город Архангельск" в границах просп.Обводный канал, ул.Серафимовича, просп.Советских космонавтов и ул.Поморской площадью 8,7593 га								
Изм.	Кол.уч.	Лист	Нарк.	Подпись	Дата	Материалы по обоснованию проекта планировки территории			Страница	Лист	Листов
Гип	Нечаева Л.Н.								П	6	7
Исполнит.	Иванова М.Ф.					Схема границ зон с особыми условиями использования территории М 1:1000			ИП Нечаева Л.Н.		

Ведомость жилых и общественных зданий и сооружений (начало)

Номер на плане	Наименование	Этажность	Количество		Площадь, м²				строительный объем, м³	
			зданий	квартир	застройки	общая	застройки	общая	зданий	всего
1	Место возможного размещения малоэтажного жилого дома с помещениями общественного назначения (планируемое)	4	1	-	-	-	-	-	-	-
2	Место возможного размещения многоэтажного жилого дома с помещениями общественного назначения (планируемое)	-	1	-	-	-	-	-	-	-
3	Место возможного размещения многоэтажного жилого дома с помещениями общественного назначения (планируемое)	-	1	-	-	-	-	-	-	-
4	Место возможного размещения многоэтажного жилого дома с помещениями общественного назначения (планируемое)	-	1	-	-	-	-	-	-	-
5	Место возможного размещения ДОО на 75 мест (планируемое)	4	1	-	-	-	-	-	-	-

Номер на плане	Наименование	Этажность	Количество		Площадь, м²				строительный объем, м³	
			зданий	квартир	застройки	общая	застройки	общая	зданий	всего
6	Место возможного размещения многоэтажного жилого дома (планируемое)	-	1	-	-	-	-	-	-	-
7	Жилой дом по адресу ул.Поморская, д.60	3	1	-	-	-	-	-	-	-
8	Жилой дом по адресу ул.Поморская, д.60 корп.1	4	1	-	-	-	-	-	-	-
9	Жилой дом по адресу ул.Поморская, д.54	4	1	-	-	-	-	-	-	-
10	Жилой дом по адресу просп. Советских Космонавтов, д.72	3	1	-	-	-	-	-	-	-
11	Восстановление среды застройки (планируемая)	2	4	-	-	-	-	-	-	-
12	Объект культурного наследия "Дом П.И. Гринфельда" по просп. Советских Космонавтов, д.64	2	1	-	-	-	-	-	-	-

Номер на плане	Наименование	Этажность	Количество		Площадь, м²				строительный объем, м³	
			зданий	квартир	застройки	общая	застройки	общая	зданий	всего
13	Место возможного размещения многоквартирного жилого дома (планируемое)	4	1	-	-	-	-	-	-	-
14	Индивидуальный жилой дом	2	1	-	-	-	-	-	-	-
15	Жилой дом по адресу ул.Володарского, д.65	4	1	-	-	-	-	-	-	-
16	Жилой дом по адресу просп. Обводный канал, д.29, со вступ. подземн. парковкой	15	1	-	-	-	-	-	-	-
17	Закртая полуподземная автостоянка (планируемая)	1	1	-	-	-	-	-	-	-
18	Административное здание по адресу ул. Володарского, д.60	4	1	-	-	-	-	-	-	-
19	Жилой дом по адресу ул. Володарского, д.58, корп.1	5	1	-	-	-	-	-	-	-
20	Жилой дом по адресу ул. Володарского, д.58	6	1	-	-	-	-	-	-	-



Условные обозначения

- Границы**
- Красные линии
 - Границы территории проектирования
 - Границы земельных участков
 - Граница зон регулирования застройки в зоне регулирования застройки и хозяйственной деятельности объектов культурного наследия 1 типа (Подзона ЗРЗ-1) и 3 типа (Подзона ЗРЗ-3)
 - Границы земельных участков
- Здания и сооружения**
- 4 ЮК Административно-деловая, общественная застройка
 - 2 ЮК Жилая застройка
 - КН Инженерные и транспортные сооружения
 - ЗЗ Здания и сооружения, предлагаемые к сносу
 - Существующие площадки общественного назначения (детские, спортивные, площадки для отдыха)
- Планируемые**
- Жилая застройка
 - Общественная застройка
 - площадки общественного назначения (детские, спортивные, площадки для отдыха, групповые и физкультурные для ДОО)
- Прочие обозначения**
- Основные пешеходные связи, тротуары
 - Озеленение и благоустройство территории
 - Зона внутриквартальных проездов и парковок
 - Зона планируемого размещения парковок легковых автомобилей
 - Территории детских дошкольных учреждений
- 5** Номер в ведомости жилых и общественных зданий и сооружений
- Существующие сети водопровода
 - Существующие сети канализации
 - Существующие сети лифтовой канализации
 - Существующие сети дренажа
 - Существующие тепловые сети
 - Существующие кабели электропередачи от 1кВ и выше
 - Существующие кабели электропередачи до 1кВ
 - Существующие телефонные бронированные кабели
 - Существующие газовые сети

- Примечание:**
- Данный чертеж выполнен на плановом картографическом материале земельного участка, предоставленном департаментом градостроительства
 - На проектируемой территории размещаются объекты местного значения, объекты федерального и регионального значения расположены за границами территории.

Ведомость жилых и общественных зданий и сооружений (окончание)

Номер на плане	Наименование	Этажность	Количество		Площадь, м²				строительный объем, м³			
			зданий	квартир	застройки		общая		здания	всего		
					здания	всего	здания	всего				
21	Жилой дом по адресу просп. Советских Космонавтов g.54	3	1	—	—	—	—					
22	Жилой дом по адресу просп. Советских Космонавтов g.52, корп.3	9	1	—	—	—	—					
23	Жилой дом по адресу просп. Советских Космонавтов g.52, корп.1	5	1	—	—	—	—					
24	Административное здание по адресу просп. Советских Космонавтов g.52	5	1	—	—	—	—					
25	Жилой дом по адресу просп. Советских Космонавтов g.52, корп.2	5	1	—	—	—	—					
26	Жилой дом по адресу ул. Серафимовича, г. 69	9	1	—	—	—	—					
27	Жилой дом (планируемый)	8	1	—	—	—	—					
28	Жилой дом со встроенными помещениями общественного назначения (планируемый)	10	1	—	—	—	—					
29	Жилой дом (планируемый)	9	1	—	—	—	—					
			20.016-ППТ-ГЧ2									
			Проект планировки территории муниципального образования "Город Архангельск" в границах просп.Обводный канал, ул.Серафимовича, просп.Советских космонавтов и ул.Поморской площадью 8,7593 га									
Изм.	Код.л.	Лист	Нрк.	Подпись	Дата	Основная часть				Страница	Лист	Листов
Исполнит.	ГИП	Нечаева Л.Н.	Наташа М.Ф.							П	7	7
			Вариант планировочного решения застройки территории М 1:1000							ИП Нечаева Л.Н.		

Ведомость жилых и общественных зданий и сооружений (начало)

Номер на плане	Наименование	Этажность	Количество		Площадь, м²				строительный объем, м³	
			зданий	квартир	застройки	общая	застройки	общая	зданий	всего
1	Место возможного размещения малоэтажного жилого дома с помещениями общественного назначения (планируемое)	4	1	-	-	-	-	-	-	-
2	Место возможного размещения многоэтажного жилого дома с помещениями общественного назначения (планируемое)	-	1	-	-	-	-	-	-	-
3	Место возможного размещения многоэтажного жилого дома с помещениями общественного назначения (планируемое)	-	1	-	-	-	-	-	-	-
4	Место возможного размещения многоэтажного жилого дома с помещениями общественного назначения (планируемое)	-	1	-	-	-	-	-	-	-
5	Место возможного размещения ДОО на 75 мест (планируемое)	4	1	-	-	-	-	-	-	-

Номер на плане	Наименование	Этажность	Количество		Площадь, м²				строительный объем, м³	
			зданий	квартир	застройки	общая	застройки	общая	зданий	всего
6	Место возможного размещения многоэтажного жилого дома (планируемое)	-	1	-	-	-	-	-	-	-
7	Жилой дом по адресу ул.Поморская, д.60	3	1	-	-	-	-	-	-	-
8	Жилой дом по адресу ул.Поморская, д.60 корп.1	4	1	-	-	-	-	-	-	-
9	Жилой дом по адресу ул.Поморская, д.54	4	1	-	-	-	-	-	-	-
10	Жилой дом по адресу просп. Советских Космонавтов, д.72	3	1	-	-	-	-	-	-	-
11	Восстановление средовая застройка (планируемая)	2	4	-	-	-	-	-	-	-
12	Объект культурного наследия "Дом П.И. Гринфельда" по просп. Советских Космонавтов, д.64	2	1	-	-	-	-	-	-	-

Номер на плане	Наименование	Этажность	Количество		Площадь, м²				строительный объем, м³	
			зданий	квартир	застройки	общая	застройки	общая	зданий	всего
13	Место возможного размещения многоквартирного жилого дома (планируемое)	4	1	-	-	-	-	-	-	-
14	Индивидуальный жилой дом	2	1	-	-	-	-	-	-	-
15	Жилой дом по адресу ул.Володарского, д.65	4	1	-	-	-	-	-	-	-
16	Жилой дом по адресу просп. Обводный канал, д.29, со вступ. подзем. парковок	15	1	-	-	-	-	-	-	-
17	Закртая полуподземная автостоянка (планируемая)	1	1	-	-	-	-	-	-	-
18	Административное здание по адресу ул. Володарского, д.60	4	1	-	-	-	-	-	-	-
19	Жилой дом по адресу ул. Володарского, д.58, корп.1	5	1	-	-	-	-	-	-	-
20	Жилой дом по адресу ул. Володарского, д.58	6	1	-	-	-	-	-	-	-