







УСЛОВНЫЕ ОБОЗНАЧЕНИЯ

-  Зона допустимого размещения промышленного объекта
-  Граница проектирования
-  Красная линия
-  Существующие дороги
-  Зеленая зона

СОГЛАСОВАНО
 Взам. инв. №
 Подпись и дата
 Инв. № докум.

						30 - 18 - ППТ		
						Проект планировки территории муниципального образования		
						г. Архангельск в границах пр. Ленинградского площадью		
						18,2696 га		
Изм.	Кол.	Лист	Издок	Подпись	Дата	Станд.	Лист	Листов
Инженер	Ванин	Семичева		<i>Семичева</i>		П	2	
Н.контр.	Ванин							
						Основной чертеж, чертеж красной линией		 ООО АРХТИПРОДРЕЗ г. АРХАНГЕЛЬСК
						М 1 : 1000		