

Проект межевания территории  
 Чертеж проекта межевания  
 в границах просп. Ленинградского, ул. Никитова и ул. Холмогорской

Категория земель: земли населенных пунктов  
 Разрешенное использование:  
 1, 11 - автомобильный транспорт (код 7.2)  
 4, 6, 7 - земельные участки (территории) общего пользования (код 12.0)  
 9, 10, 12 - для общего пользования (уличная сеть) (код 12.0.1)  
 2, 3, 5, 8 - бытовое обслуживание (код 3.3)

Площади земельных участков

1 этап:

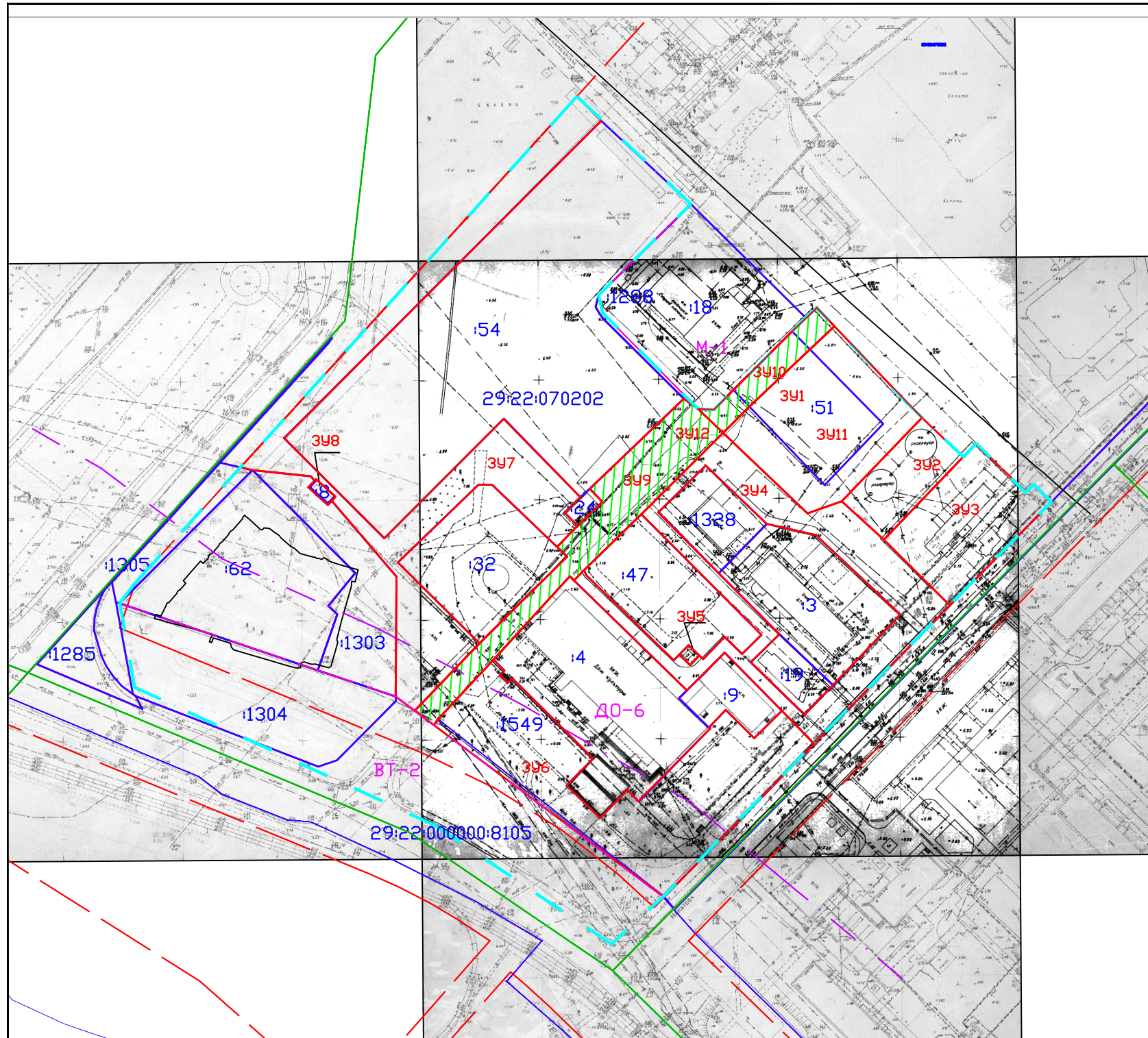
- ЗУ1 (по ул. Никитова) - перераспределение 29:22:070202:51  
с землями гос. собственности - 4026 кв.м.
- ЗУ2 (по ул. Никитова) - 1143 кв.м.
- ЗУ3 (ул. Никитова, д.5) - 2226 кв.м.
- ЗУ4 (по ул. Никитова) - 3917 кв.м.
- ЗУ5 (по ул. Никитова) - 36 кв.м.
- ЗУ6 (по ул. Никитова) - перераспределение 29:22:070202:1549  
с землями гос. собственности 5308 кв.м.
- ЗУ7 (по ул. Никитова) - 5314 кв.м.
- ЗУ8 (по ул. Никитова) - перераспределение 29:22:070202:8  
с землями гос. собственности 52 кв.м.
- ЗУ9 (по ул. Никитова) - 2389 кв.м.

2 этап:






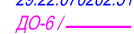




- Раздел: 29:22:070202:ЗУ1
- ЗУ10 (по ул. Никитова) - 660 кв.м.
- ЗУ11 (по ул. Никитова) - 3366 кв.м.

3 этап:

-  ЗУ12 (объединение ЗУ9 и ЗУ10) - 3049 кв.м.



Условные обозначения

-  - границы территории проектирования
-  - красные линии
-  - границы земельных участков, сведения о которых содержатся в ЕГРН
-  - границы земельных участков, планируемых к предоставлению
-  - граница кадастровых кварталов
-  29:22:070202:51 - кадастровый номер существующих земельных участков
-  Д0-6 / - обозначение функциональной зоны/граница функциональной зоны
-  - границы водоохранной зоны водного объекта
-  ЗУ4 - образуемый земельный участок
-  29:22:070202 - номер кадастрового квартала

						Ядрихинская Эльвира Анатольевна			
						Проект межевания территории			
	Кол.уч.	Лист	№ док.	Подпись	Дата				
Составил	Демин А.А.				25.08.20	Проект межевания территории муниципального образования "Город Архангельск" в границах просп. Ленинградского, ул. Никитова и ул. Холмогорской	Стадия	Лист	Листов
Проверил	Демин А.А.				25.08.20		ПП	1	1
						Чертеж проекта межевания М 1:2000	Индивидуальный предприниматель Демин Александр Анатольевич		