

СХЕМА РАСПОЛОЖЕНИЯ ЗЕМЕЛЬНОГО УЧАСТКА НА КАДАСТРОВОМ ПЛАНЕ ТЕРРИТОРИИ

в кадастровом квартале 29:22:090111
в Цигломенском территориальном округе
г. Архангельска
по ул. Севстрой, 5
(категория земель - земли населенных пунктов)

УТВЕРЖДЕНА

Распоряжением Главы
городского округа "Город Архангельск"

от "21" марта 2024 г. № 13257



29:22:090111

УЛ. СЕВСТРОИ

S = 1868 кв. м

Система координат МСК-29		
Условный номер земельного участка		
Площадь земельного участка 1868 кв. м		
Обозначение характерных точек границ	координаты, м	
	X	Y
1	649600.76	2511319.40
2	649616.14	2511344.51
3	649628.44	2511364.10
4	649599.59	2511383.15
5	649570.20	2511338.06

УСЛОВНЫЕ ОБОЗНАЧЕНИЯ:

-  граница образуемого земельного участка
-  граница учтенных земельных участков
- 29:22:090111 номер кадастрового квартала
- :84 кадастровый номер земельного участка

Масштаб 1 : 500

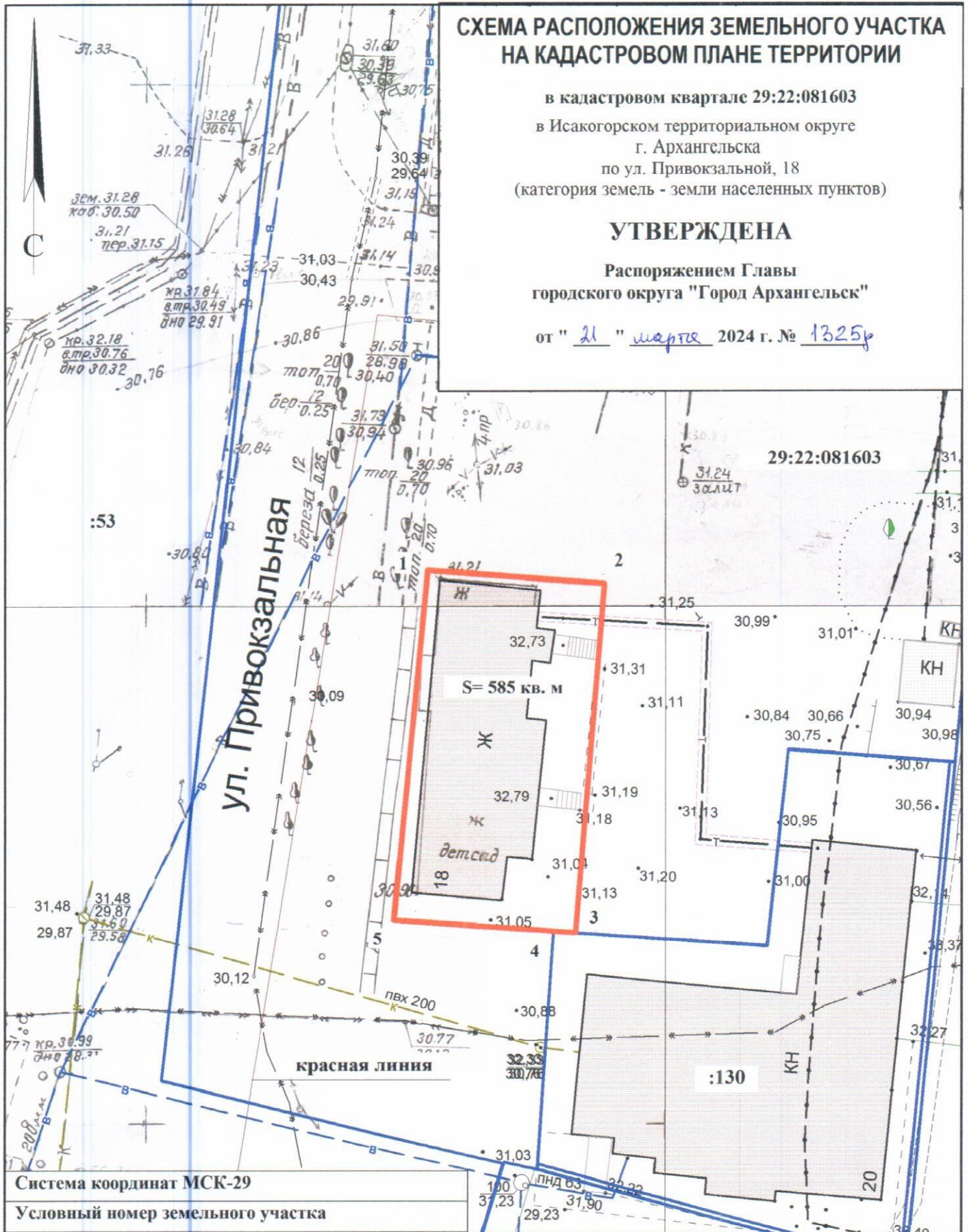
СХЕМА РАСПОЛОЖЕНИЯ ЗЕМЕЛЬНОГО УЧАСТКА НА КАДАСТРОВОМ ПЛАНЕ ТЕРРИТОРИИ

в кадастровом квартале 29:22:081603
в Исакогорском территориальном округе
г. Архангельска
по ул. Привокзальной, 18
(категория земель - земли населенных пунктов)

УТВЕРЖДЕНА

Распоряжением Главы
городского округа "Город Архангельск"

от " 21 " марта 2024 г. № 1325р



Система координат МСК-29

Условный номер земельного участка

Площадь земельного участка 585 кв. м

Обозначение характерных точек границ	координаты, м	
	X	Y
1	639347.85	2524246.29
2	639347.26	2524263.37
3	639313.52	2524261.85
4	639313.54	2524259.75
5	639314.07	2524244.35

УСЛОВНЫЕ ОБОЗНАЧЕНИЯ:

- граница образуемого земельного участка
- граница учтенных земельных участков
- 29:22:081603 номер кадастрового квартала
- :540 кадастровый номер земельного участка

Масштаб 1 : 500

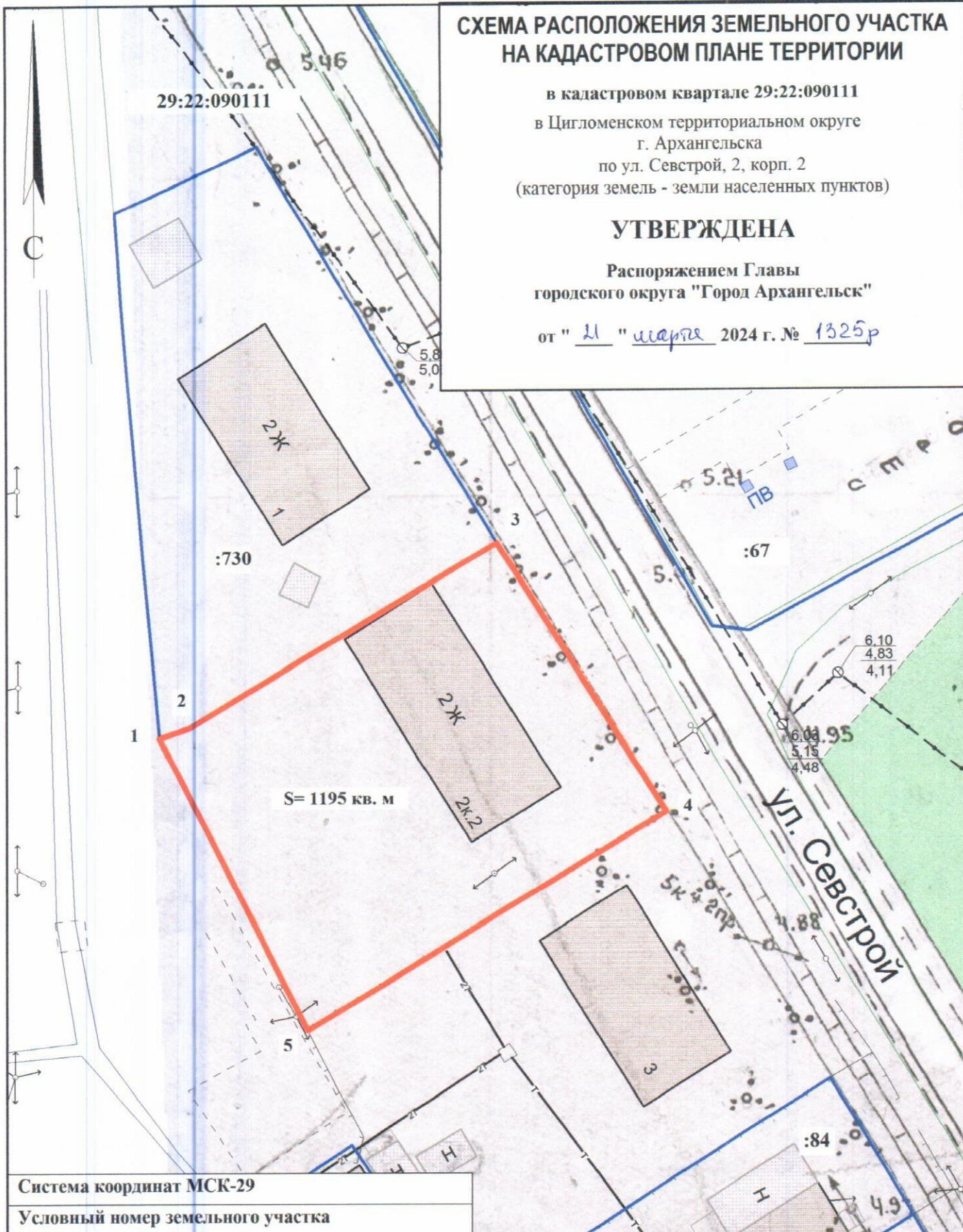
СХЕМА РАСПОЛОЖЕНИЯ ЗЕМЕЛЬНОГО УЧАСТКА НА КАДАСТРОВОМ ПЛАНЕ ТЕРРИТОРИИ

в кадастровом квартале 29:22:090111
в Цигломенском территориальном округе
г. Архангельска
по ул. Севстрой, 2, корп. 2
(категория земель - земли населенных пунктов)

УТВЕРЖДЕНА

Распоряжением Главы
городского округа "Город Архангельск"

от " 21 " марта 2024 г. № 1325р



Система координат МСК-29

Условный номер земельного участка

Площадь земельного участка 1195 кв. м

Обозначение
характерных
точек границ

координаты, м

X

Y

1

649685.52

2511281.00

2

649686.55

2511283.79

3

649705.36

2511312.67

4

649680.14

2511329.87

5

649657.80

2511296.24

УСЛОВНЫЕ ОБОЗНАЧЕНИЯ:

- граница образуемого земельного участка
- граница учтенных земельных участков
- 29:22:090111 номер кадастрового квартала
- :84 кадастровый номер земельного участка

Масштаб 1 : 500

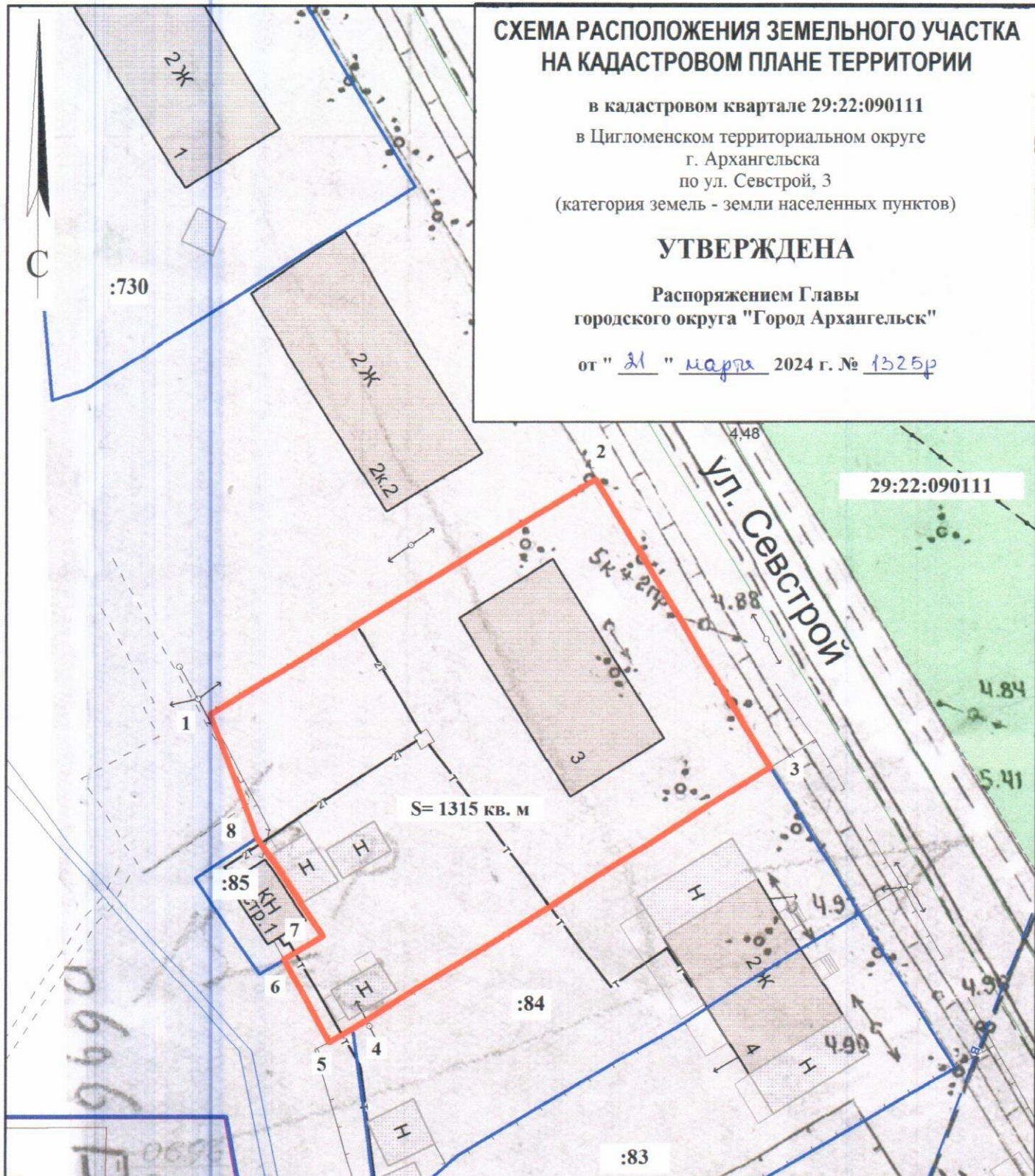
СХЕМА РАСПОЛОЖЕНИЯ ЗЕМЕЛЬНОГО УЧАСТКА НА КАДАСТРОВОМ ПЛАНЕ ТЕРРИТОРИИ

в кадастровом квартале 29:22:090111
в Цигломенском территориальном округе
г. Архангельска
по ул. Севстрой, 3
(категория земель - земли населенных пунктов)

УТВЕРЖДЕНА

Распоряжением Главы
городского округа "Город Архангельск"

от " 21 " марта 2024 г. № 1325р



29:22:090111

S=1315 кв. м

Ул. Севстрой

0696

Система координат МСК-29		
Условный номер земельного участка		
Площадь земельного участка 1315 кв. м		
Обозначение характерных точек границ	координаты, м	
	X	Y
1	649657.80	2511296.24
2	649680.14	2511329.87
3	649654.93	2511346.49
4	649629.95	2511310.12
5	649628.67	2511308.08
6	649636.02	2511303.71
7	649638.34	2511307.12
8	649646.84	2511300.89

УСЛОВНЫЕ ОБОЗНАЧЕНИЯ:

- граница образуемого земельного участка
- граница учтенных земельных участков
- 29:22:090111 номер кадастрового квартала
- :84 кадастровый номер земельного участка

Масштаб 1 : 500

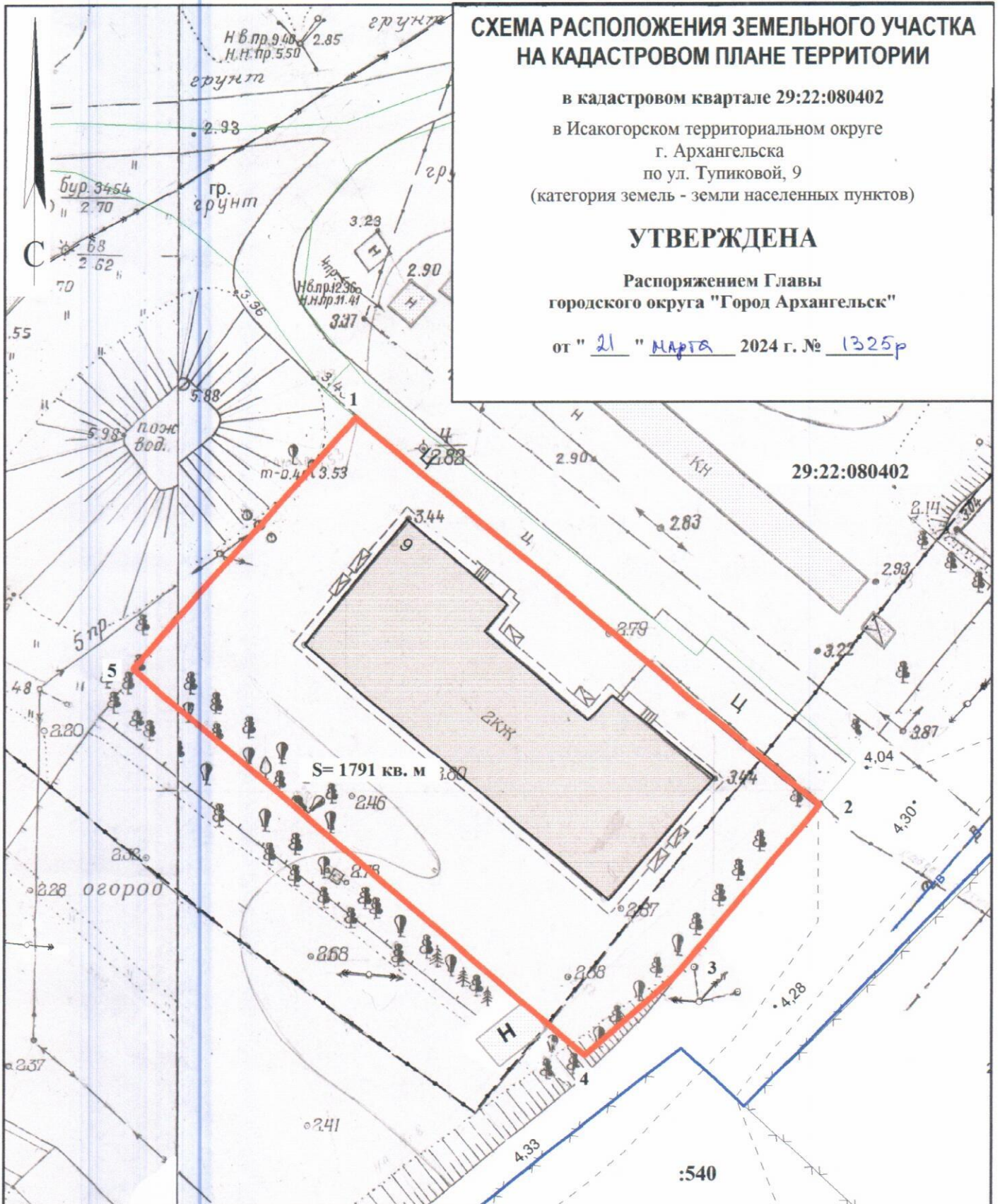
СХЕМА РАСПОЛОЖЕНИЯ ЗЕМЕЛЬНОГО УЧАСТКА НА КАДАСТРОВОМ ПЛАНЕ ТЕРРИТОРИИ

в кадастровом квартале 29:22:080402
в Исакогорском территориальном округе
г. Архангельска
по ул. Тупиковой, 9
(категория земель - земли населенных пунктов)

УТВЕРЖДЕНА

Распоряжением Главы
городского округа "Город Архангельск"

от " 21 " МАРТА 2024 г. № 1325р



Система координат МСК-29

Условный номер земельного участка

Площадь земельного участка 1791 кв. м

Обозначение характерных точек границ	координаты, м	
	X	Y
1	648389.96	2521688.21
2	648355.33	2521732.87
3	648338.74	2521719.97
4	648331.09	2521711.95
5	648365.71	2521668.41

УСЛОВНЫЕ ОБОЗНАЧЕНИЯ:

- граница образуемого земельного участка
- граница учтенных земельных участков
- 29:22:080402 номер кадастрового квартала
- :540 кадастровый номер земельного участка

Масштаб 1 : 500