


Инв.№ подл.	Подпись и дата	Взамен инв.№



Примечание:
Система координат - г. Архангельск.
Система высот - Балтийская 1977 г.

						21000457-2021-1-3		
						Проведение инженерных изысканий, обследований, разработка сметных расчетов стоимости работ по ремонту асфальтобетонного покрытия автомобильных дорог муниципального образования "Город Архангельск"		
Изм.	Кол.ч	Лист	№ док.	Подпись	Дата	ул. Смольный Буйан от ул. Стрелковая до пр. Ленинградский за исключением от пр. Московский до гудд	Стация	Лист
Составил			Оскирко Н.М.		06.21		П	1
Проверил			Кострица В.Н.	Костр	06.21			4
Н.контр.оль			Гариков С.В.	Гар	06.21	Границы работ М 1:500		



Примечание:
Система координат - г. Архангельск.
Система высот - Балтийская 1977 г.

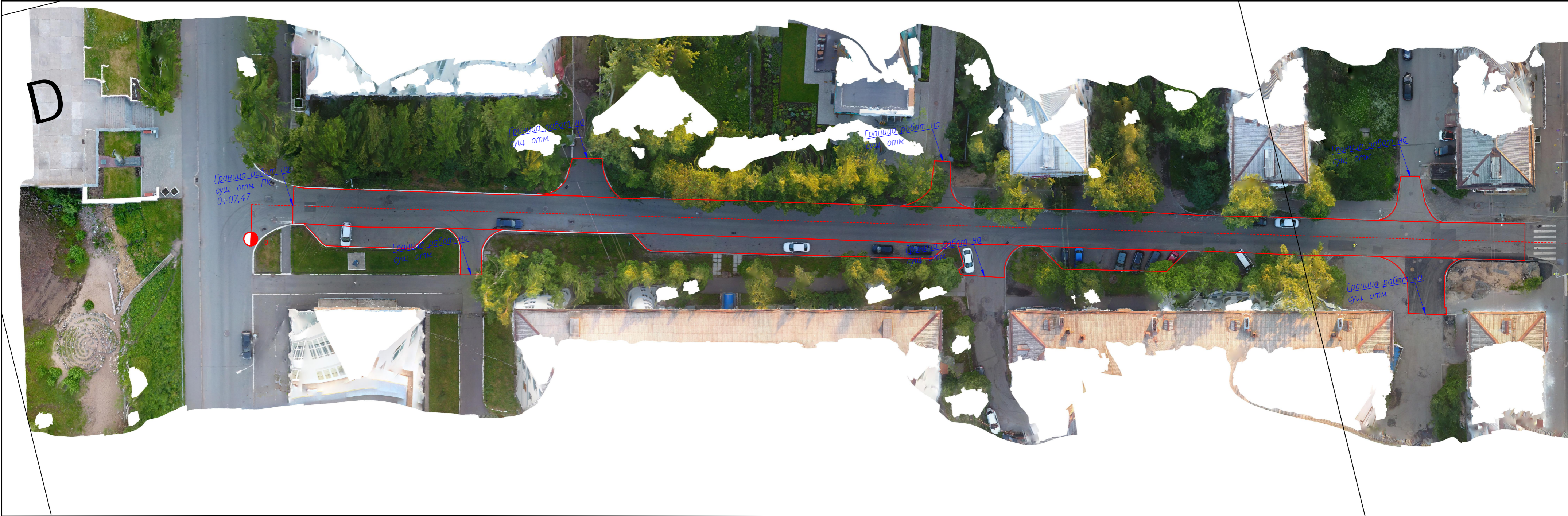
						21000457-2021-1-3		
						Проведение инженерных изысканий, обследований, разработка сметных расчетов стоимости работ по ремонту асфальтобетонного покрытия автомобильных дорог муниципального образования "Город Архангельск"		
Изм.	Коллч	Лист	И док.	Подпись	Дата	ул. Смольный Буйан от ул. Стрелковая до пр. Ленинградский за исключением от пр. Московский до гуддд	Стация	Лист
Составил			Оскирко Н.М.		06.21		П	3
Проверил			Кострица В.Н.	Кострица	06.21			4
Н.контрль			Гаршков С.В.	Гаршков	06.21	Границы работ М 1:500		




Примечание:
Система координат - г. Архангельск.
Система высот - Балтийская 1977 г.

						21000457-2021-1-3		
						Проведение инженерных изысканий, обследований, разработка сметных расчетов стоимости работ по ремонту асфальтобетонного покрытия автомобильных дорог муниципального образования "Город Архангельск"		
Изм.	Коллч	Лист	И док.	Подпись	Дата	ул. Смольный Буйя от ул. Стрелковая до пр. Ленинградский за исключением от пр. Московский до гудбад	Стация	Лист
Составил			Оскирко Н.М.		06.21		П	4
Проверил			Кострица В.Н.	Кострица	06.21			4
Н.контрль			Гаршков С.В.	Гаршков	06.21	Границы работ М 1:500		

Инв.?	подл.	Подпись и дата	Взамен инв.?
-------	-------	----------------	--------------



Примечание:
Система координат – г. Архангельск
Система высот – Балтийская 1977 г.

						21000457-2021-2-Э			
						Проведение инженерных изысканий, обследований, разработка сметных расчетов стоимости работ по ремонту асфальтобетонного покрытия автомобильных дорог муниципального образования "Город Архангельск"			
Изм.	Кол.уч	Лист	N док	Подпись	Дата	ул. Садовая от ул. Наб. Северной Двины до пр. Ломоносова	Стадия	Лист	Листов
Составил		Оскирко Н.М.			06.21		П	1	2
Проверил		Кострица В.Н.		Костр	06.21	Границы работ М 1:500		СМАРТКОМ	
Н.контроль		Горшков С.В.		Горш	06.21				

Инв.№ подл.	Подпись и дата	Взам.инв.№





Примечание:
Система координат – г. Архангельск.
Система высот – Балтийская 1977 г.


						21000457-2021-11.1-Э			
						Проведение инженерных изысканий, обследований, разработка сметных расчетов стоимости работ по ремонту асфальтобетонного покрытия автомобильных дорог муниципального образования Тарош Архангельск*			
Изм.	Колуч	Лист	N док.	Подпись	Дата	Дороги в поселке Гидролизного завода (ул. Меделеева)	Стадия	Лист	Листов
Составил							П	1	3
Проверил				Кострица	06.21	Границы работ М 1:500		1	3
Никонтроль	Горшков С.В.			Горшков	06.21	Смартком			



Условные обозначения:

-  - Устройство тротуара
-  - Опуск тротуара для проезда

Примечание:
Система координат - г. Архангельск.
Система высот - Балтийская 1977 г.

						21000457-2021-11.1-3			
						Проведение инженерных изысканий, обследований, разработка сметных расчетов стоимости работ по ремонту асфальтобетонного покрытия автомобильных дорог муниципального образования Город Архангельск			
Изм.	Колуч	Лист	И док.	Подпись	Дата	Дороги в поселке Гидролизного завода (ул. Менделеева)	Стадия	Лист	Листов
Составил	Осипова Н.М.				06.21		П	2	3
Проверил	Кострица В.Н.			Кострица	06.21	Границы работ М 1:500	 СМАРТКОМ		
Никонтроль	Горшков С.В.			Горшков	06.21				




Условные обозначения:




- Устройство тротуара

Примечание:
Система координат - г. Архангельск.
Система высот - Балтийская 1977 г.

						21000457-2021-11.1-3			
						Проведение инженерных изысканий, обследований, разработка сметных расчетов стоимости работ по ремонту асфальтобетонного покрытия автомобильных дорог муниципального образования "Город Архангельск"			
Изм.	Колуч	Лист	N док.	Подпись	Дата	Дороги в поселке Гидролизного завода (ул. Медведева)	Стадия	Лист	Листов
Составил		Оскирко Н.М.			06.21		П	3	3
Проверил		Кострица В.Н.		Кострица	06.21	Границы работ М 1:500	 СМАРТКОМ		
Н.контроль		Гаршков С.В.		Гаршков	06.21				




Условные обозначения:



- Устройство тротуара

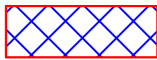
Примечание:
Система координат - г. Архангельск.
Система высот - Балтийская 1977 г.

						21000457-2021-11.2-3			
						Проведение инженерных изысканий, обследований, разработка сметных расчетов стоимости работ по ремонту асфальтобетонного покрытия автомобильных дорог муниципального образования "Город Архангельск"			
Изм.	Колуч	Лист	N док.	Подпись	Дата	Дороги в поселке Гидролизного завода (ул. Буденного)	Стадия	Лист	Листов
Составил			Осипова Н.М.		06.21		П	1	2
Проверил			Кострица В.И.	Кострица	06.21	Границы работ М 1:500	 СМАРТКОМ		
Никонтроль			Горшков С.В.	Горшков	06.21				

Изм.№ подл.	Подпись и дата	Взам.инв.№




Условные обозначения:



- Устройство тротуара

Примечание:
Система координат - г. Архангельск.
Система высот - Балтийская 1977 г.

						21000457-2021-11.2-Э			
						Проведение инженерных изысканий, обследований, разработка сметных расчетов стоимости работ по ремонту асфальтобетонного покрытия автомобильных дорог муниципального образования Город Архангельск*			
Изм.	Колуч	Лист	И док.	Подпись	Дата	Дороги в поселке Гидролизного завода (ул. Буденного)	Стадия	Лист	Листов
Составил			Осипова Н.М.		06.21		П	2	2
Проверил			Кострица В.И.	Кострица	06.21	Границы работ М 1:500			
Нконтроль			Горшков С.В.	Горшков	06.21				



Инв.№ подл.	Подпись и дата	Взам.инв.№
-------------	----------------	------------

Примечание:
Система координат - г. Архангельск.
Система высот - Балтийская 1977 г.

						21000457-2021-11.3-3			
						Проведение инженерных изысканий, обследований, разработка сметных расчетов стоимости работ по ремонту асфальтобетонного покрытия автомобильных дорог муниципального образования "Город Архангельск"			
Изм.	Колуч	Лист	N док.	Подпись	Дата	Дороги в поселке Гидролизного завода (ул. Гидролизная)	Стадия	Лист	Листов
Составил			Осирко Н.М.		06.21		П	2	2
Проверил			Кострица В.Н.	Кострица	06.21	Границы работ М 1:500		СмарТКОМ	
Н.контр.			Горшков С.В.	Горшков	06.21				

Инд.№ подл.	Подпись и дата	Взамен инд.№






Условные обозначения:



Устройство протыра

Примечание:
Система координат – 2. Архангельск.
Система высот – Балтийская 1977 г.

						21000457-2021-11.4-З			
						Проведение инженерных изысканий, обследований, разработка сметных расчетов стоимости работ по ремонту асфальтобетонного покрытия автомобильных дорог муниципального образования Тароо Архангельск			
Изм.	Колуч	Лист	N док.	Подпись	Дата	Дороги в поселке Гидролизного завода (ул. Юности)	Стадия	Лист	Листов
Составил		Осипова Н.М.			06.21		П	1	2
Проверил		Кострица В.Н.		Костр-	06.21				
Н.Контроль		Горшкова С.В.			06.21	Границы работ М 1:500	 		



Условные обозначения:



- Устройство тротуара


Примечание:

Система координат - г. Архангельск.


Система высот - Балтийская 1977 г.

Инв.№ подл.	Подпись и дата	Взам. инв.№
Изм.	Колуч	Лист
Составил	Оскирко Н.М.	06.21
Проверил	Кастрица В.Н.	06.21
Н.контроль	Гаршков С.В.	06.21
<p>21000457-2021-11.4-Э</p> <p>Проведение инженерных изысканий, обследований, разработка сметных расчетов стоимости работ по ремонту асфальтобетонного покрытия автомобильных дорог муниципального образования "Город Архангельск"</p> <p>Дороги в поселке Гидролизного завода (ул. Юности)</p> <p>Границы работ М 1:500</p>		
Стадия	Лист	Листов
П	2	2
<p>Смартком</p>		

Инв.№ подл.	Подпись и дата	Взамен инв.№



Примечание:
Система координат – г. Архангельск.
Система высот – Балтийская 1977 г.

						21000457-2021-12-Э			
						Проведение инженерных изысканий, обследований, разработка сметных расчетов стоимости работ по ремонту асфальтобетонного покрытия автомобильных дорог муниципального образования "Город Архангельск"			
Изм.	Колуч	Лист	И док.	Подпись	Дата	ул. Серафимовича от наб. Северной Двины до просп. Обводный канал	Стадия	Лист	Листов
Составил			Оскирко Н.М.		06.21		П	1	5
Проверил			Кострица В.Н.	Кострица	06.21				
						Границы работ М 1:500			Смартком
Н.контр.ль			Гаршков С.В.	Гаршков	06.21				



Примечание:
Система координат - г. Архангельск.
Система высот - Балтийская 1977 г.

						21000457-2021-12-Э		
						Проведение инженерных изысканий, обследований, разработка сметных расчетов стоимости работ по ремонту асфальтобетонного покрытия автомобильных дорог муниципального образования "Город Архангельск"		
Изм.	Кол.ч	Лист	И док.	Подпись	Дата	ул. Серафимовича от наб. Северной Двины до просп. Обводный канал	Стация	Лист
Составил			Оскирко Н.М.		06.21			
Проверил			Кострица В.Н.	Костр	06.21		П	2
								5
Н.контр.ль			Гаршков С.В.	Гарш	06.21	Границы работ М 1:500		

Инв.№ подл.	Подпись и дата	Взам.инв.№




Примечание:
Система координат – г. Архангельск.
Система высот – Балтийская 1977 г.

						21000457-2021-12-3		
						Проведение инженерных изысканий, обследований, разработка сметных расчетов стоимости работ по ремонту асфальтобетонного покрытия автомобильных дорог муниципального образования "Город Архангельск"		
Изм.	Кол.ч	Лист	№ док.	Подпись	Дата	ул. Серафимовича от наб. Северной Двины до просп. Обводный канал	Стация	Лист
Составил			Оскирко Н.М.		06.21			
Проверил			Кострица В.Н.	Костр	06.21		П	3
						Границы работ М 1:500		
Н.контр.ль			Гаршков С.В.		06.21			




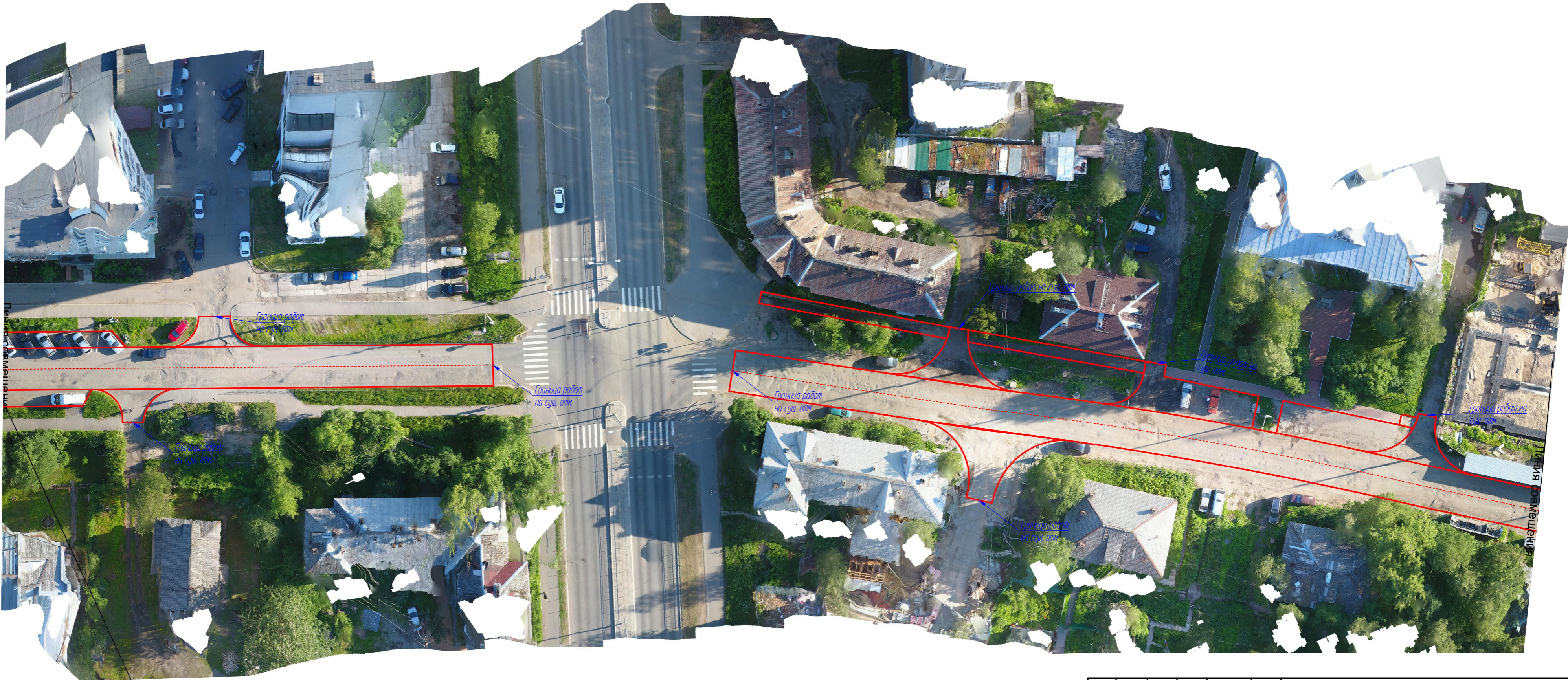
Инв.№ подл.	Подпись и дата	Взам.инв.№
-------------	----------------	------------


Примечание:
Система координат - г. Архангельск.
Система высот - Балтийская 1977 г.


						21000457-2021-12-Э			
						Проведение инженерных изысканий, обследований, разработка сметных расчетов стоимости работ по ремонту асфальтобетонного покрытия автомобильных дорог муниципального образования "Город Архангельск"			
Изм.	Колуч	Лист	№ док.	Подпись	Дата	ул. Серафимовича от наб. Северной Двины до просп. Обводный канал	Стация	Лист	Листов
Составил			Оскирко Н.М.		06.21		П	4	5
Проверил			Кострица В.Н.	Кострица	06.21				
						Границы работ М 1:500	 Смартком ООО		
Н.контр.			Горшков С.В.	Горшков	06.21				





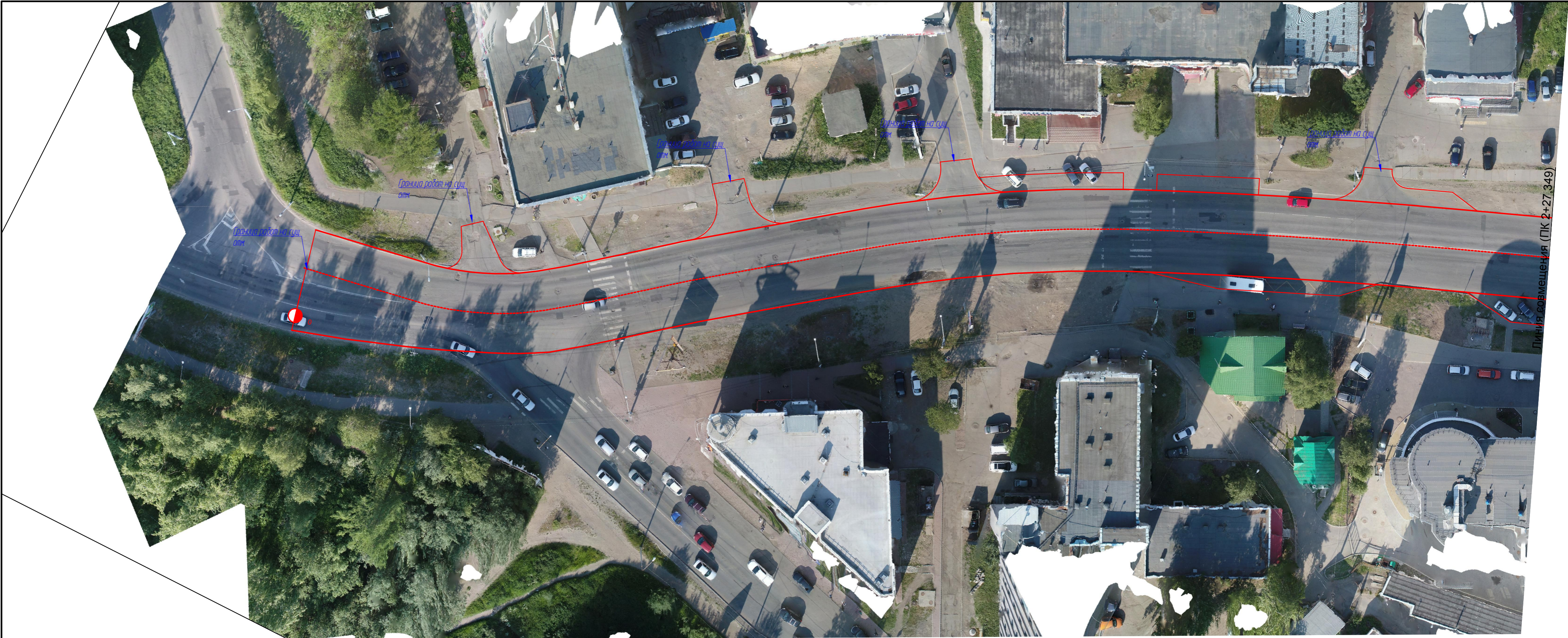
						21000457-2021-13-Э			
						Ремонт асфальтобетонного покрытия автомобильных дорог муниципального образования "Город Архангельск"			
Изм.	Кол.уч	Лист	И док.	Подпись	Дата	пр. Советских Космонавтов от ул. Р. Люксембург до ул. Поморская	Стадия	Лист	Листов
Исполнил		Кострица В.Н.		Кострица	06.21		П	1	4
Проверил		Оскирко Н.М.			06.21				
						Границы работ М 1500			Смартком
Н.контроль		Гаршков С.В.		Гаршков	06.21				



						21000457-2021-13-3			
						Ремонт асфальтобетонного покрытия автомобильных дорог муниципального образования "Город Архангельск"			
Изм.	Кол.уч	Лист	И. док.	Подпись	Дата	пр. Советских Космонавтов от ул. Р. Люксембург до ул. Поморская	Стадия	Лист	Листов
Исполнил		Кострица В.Н.		Косту	06.21		П	2	4
Проверил		Оскирко Н.М.			06.21				
						Границы работ М 1500		СМАРТКОМ	
Н. контроль		Гаршков С.В.		Гар	06.21				



						21000457-2021-13-Э			
						Ремонт асфальтобетонного покрытия автомобильных дорог муниципального образования "Город Архангельск"			
Изм.	Кол.уч	Лист	И. док.	Подпись	Дата	пр. Советских Космонавтов от ул. Р. Люксембург до ул. Поморская	Стадия	Лист	Листов
Исполнил				Кострица В.Н.	06.21		П	4	4
Проверил				Оскирко Н.М.	06.21				
						Границы работ М 1500			
Н. контроль				Горшков С.В.	06.21				




Линия совмещения (ПК 2+27,349)

						21000457-2021-14-3			
						Ремонт асфальтобетонного покрытия автомобильных дорог муниципального образования "Город Архангельск"			
Изм.	Кол.уч	Лист	И док	Подпись	Дата	ул. Тиме от ул. Гагарина до ул. Воскресенская	Стадия	Лист	Листов
Исполнил		Осипко НМ			06.21		П	1	4
Проверил		Кострица В.Н.		Кострица	06.21				
						Границы работ М 1500			Смартком
И.контр.		Горшков С.В.		Горшков	06.21				



Линия со смещения (ПК 2+27.349)

Линия со смещения (ПК 4+85.084)

						21000457-2021-14-3			
						Ремонт асфальтобетонного покрытия автомобильных дорог муниципального образования "Город Архангельск"			
Изм.	Кол.уч	Лист	N док.	Подпись	Дата	ул. Тиме от ул. Гагарина до ул. Воскресенская	Стадия	Лист	Листов
Исполнил		Осипко НМ.			06.21		П	2	4
Проверил		Кострица В.Н.		Костю	06.21				
Н.контроль		Горшков С.В.		Горшков	06.21	Границы работ М 1500		Смартком	





Линия совмещения (ПК 1+85.084)


Линия совмещения (ПК 7+40.904)

Граница работ на сумму

Граница работ на сумму

						21000457-2021-14-3			
						Ремонт асфальтобетонного покрытия автомобильных дорог муниципального образования "Город Архангельск"			
Изм.	Кол.уч	Лист	И. док.	Подпись	Дата	ул. Тиме от ул. Гагарина до ул. Воскресенская	Стадия	Лист	Листов
Исполнил		Осирко Н.М.			06.21		п	3	4
Проверил		Кострица В.Н.		Косты	06.21				
И. контроль		Гариков С.В.		Гар	06.21	Границы работ М 1500			Смартком

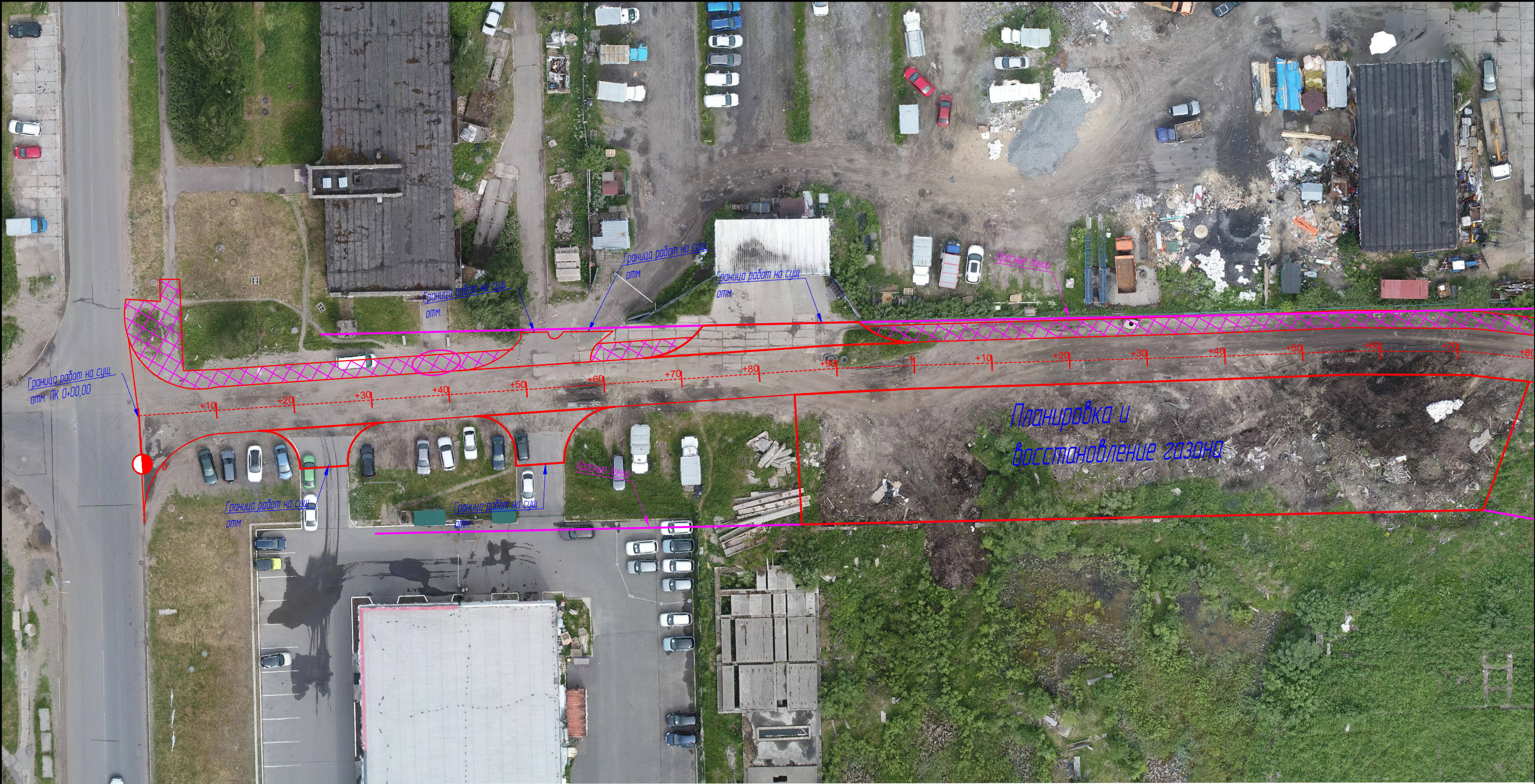


						21000457-2021-14-3		
						Ремонт асфальтобетонного покрытия автомобильных дорог муниципального образования "Город Архангельск"		
Изм.	Кол.уч	Лист	№ док.	Подпись	Дата	ул. Тимме от ул. Гагарина до ул. Воскресенская	Стадия	Лист
Исполнил					06.21			Листов
Проверил					06.21		П	4
								4
Н.контр.оль					06.21	Границы работ М 1:500		
						 СМАРТКОМ		

Инв.№ подл.	Подпись и дата	Взамен инв.№

Примечание:
Система координат – г. Архангельск.
Система высот – Балтийская 1977 г.

						21000457-2021-15-3		
						Проведение инженерных изысканий, обследований, разработка сметных расчетов стоимости работ по ремонту асфальтобетонного покрытия автомобильных дорог муниципального образования "Город Архангельск"		
Изм.	Кол.уч	Лист	И док.	Подпись	Дата	ул. Стрелковая от ул. Октября до дома №28	Стадия	Лист
Составил				Костю	06.21			
Проверил				Оскирко Н.М.	06.21		П	1
								3
И.контр.	Горшков С.В.			Горшков	06.21	Разбивочный план М 1:500		



Инв.№ подл.	Подпись и дата	Взам. инв.№

Линия совмещения ПК 1+80



Линия совмещения ПК 3+88

Примечание:
Система координат – г. Архангельск.
Система высот – Балтийская 1977 г.

						21000457-2021-15-3			
						Проведение инженерных изысканий, обследований, разработка сметных расчетов стоимости работ по ремонту асфальтобетонного покрытия автомобильных дорог муниципального образования "Город Архангельск"			
Изм.	Кол.уч	Лист	И док.	Подпись	Дата	ул. Стрелковая от ул. Октября до дома №28	Стадия	Лист	Листов
Составил				Костю	06.21		П	2	3
Проверил					06.21				
И.контр.	Горшков С.В.				06.21	Разбивочный план М 1500			


Инв.№ подл.	Подпись и дата	Взамен инв.№

Линия совмещения ПК 3+88

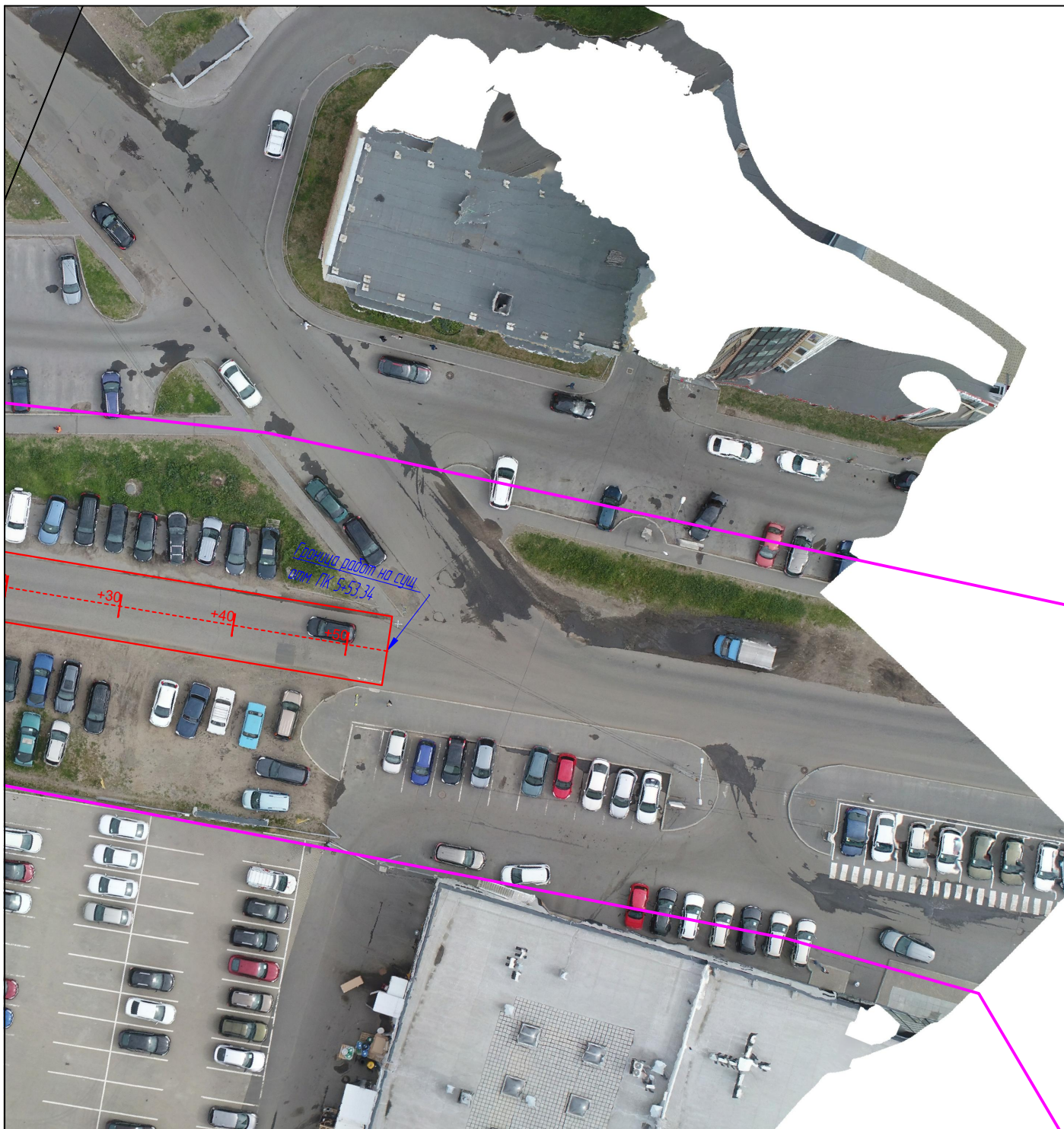


Линия совмещения ПК 5+20

Примечание:
Система координат – г. Архангельск.
Система высот – Балтийская 1977 г.

						21000457-2021-15-3		
						Проведение инженерных изысканий, обследований, разработка сметных расчетов стоимости работ по ремонту асфальтобетонного покрытия автомобильных дорог муниципального образования "Город Архангельск"		
Изм.	Кол.уч.	Лист	И док.	Подпись	Дата	ул. Стрелковая от ул. Октября до дома №28	Стадия	Лист
Составил				Косты	06.21		П	3
Проверил				Оскирко Н.М.	06.21			4
И.контр.				Горшков С.В.	06.21	Разбивочный план М 1:500		
						 Смартком		




Линия совмещения ПК 5+20



Примечание:

Система координат - г. Архангельск.

Система высот - Балтийская 1977 г.

						21000457-2021-15-3			
						Проведение инженерных изысканий, обследований, разработка сметных расчетов стоимости работ по ремонту асфальтобетонного покрытия автомобильных дорог муниципального образования "Город Архангельск"			
Изм.	Кол.уч	Лист	И. док.	Подпись	Дата	ул. Стрелковая от ул. Октябрят до дома №28	Стадия	Лист	Листов
Составил		Кострица В.Н.		Костю	06.21		П	4	4
Проверил		Оскирко Н.М.			06.21				
						Разбивочный план М 1:500			
И. контроль		Горшков С.В.			06.21				

Инв.№ подл.	Подпись и дата	Взамен инв.№



Линия собственности (ПК 2-80/000)



Примечание:
Система координат - г. Архангельск.
Система высот - Балтийская 1977 г.


						21000457-2021-19-Э			
						Проведение инженерных изысканий, обследований, разработка сметных расчетов стоимости работ по ремонту асфальтобетонного покрытия автомобильных дорог муниципального образования "Город Архангельск"			
Изм.	Коллч	Лист	И док.	Подпись	Дата	ул. Красноармейская	Стация	Лист	Листов
Составил				Оскирко Н.М.	06.21				
Проверил				Кострица В.Н.	06.21		П	1	2
						Границы работ М 1:500	 СМАРТКОМ		
Н.контрль				Гаршков С.В.	06.21				

Инд.№ подл.	Подпись и дата	Взамен инд.№



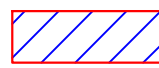
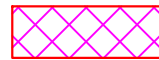
Примечание:
Система координат - г. Архангельск.
Система высот - Балтийская 1977 г.

						21000457-2021-19-3			
						Проведение инженерных изысканий, обследования, разработка сметных расчетов стоимости работ по ремонту асфальтобетонного покрытия автомобильных дорог муниципального образования "Город Архангельск"			
Изм.	Колуч	Лист	N док.	Подпись	Дата	ул. Красноармейская	Стация	Лист	Листов
Составил					06.21		П	2	2
Проверил					06.21				
						Границы работ М 1500			
Н.контраль	Гаршков С.В.				06.21				




Линия отсчета


Условные обозначения:

-  - Устройство разделительной полосы из асфальтобетона
-  - Ремонт тротуара

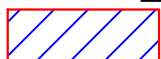
Примечание:
Система координат - г. Архангельск.
Система высот - Балтийская 1977 г.

						21000457-2021-21-Э		
						Проведение инженерных изысканий, обследований, разработка сметных расчетов стоимости работ по ремонту асфальтобетонного покрытия автомобильных дорог муниципального образования "Город Архангельск"		
Изм.	Кол.уч	Лист	И док.	Подпись	Дата	ул. Выучейского от пр. Ломоносова до ул. Ч. Лучинского	Стадия	Лист
Составил		Костица В.Н.		Косты	06.21		П	1
Проверил		Оскирко Н.М.			06.21			2
						Границы работ М 1:500		
Н.контроль		Горшков С.В.			06.21			

Линия совмещения



Условные обозначения:



- Устройство разделительной полосы из асфальтобетона




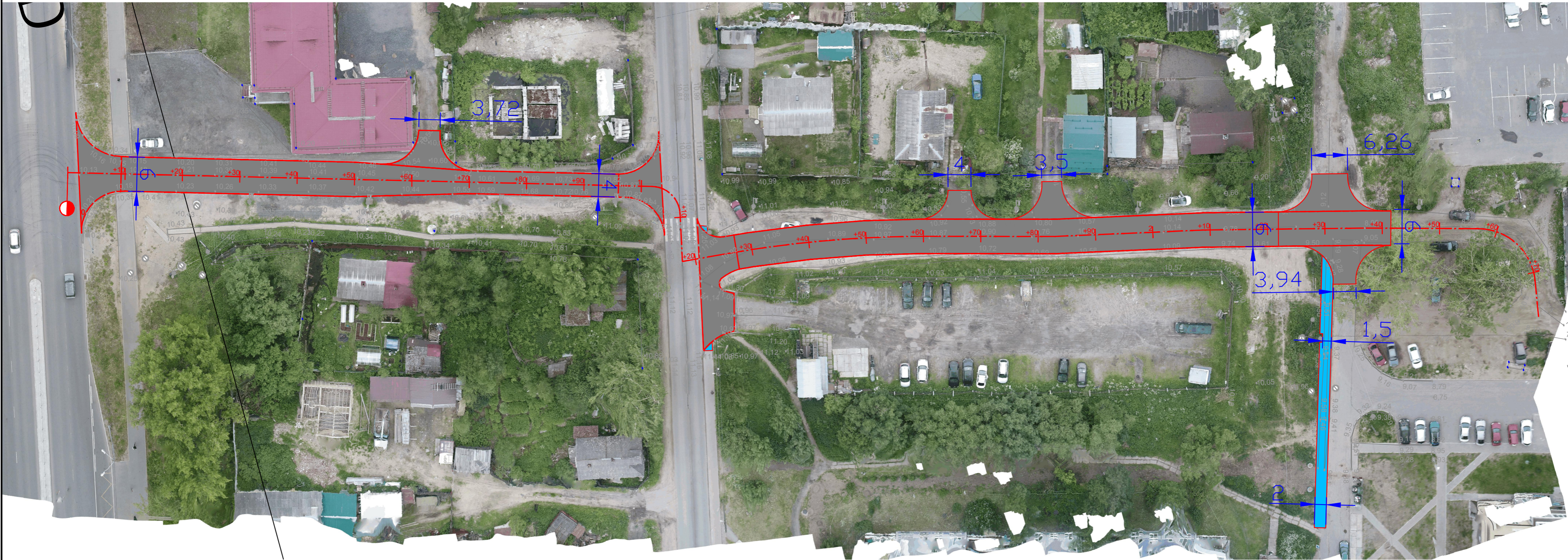
- Устройство газона


Примечание:

Система координат - г. Архангельск.

Система высот - Балтийская 1977 г.

						21000457-2021-21-Э		
						Проведение инженерных изысканий, обследований, разработка сметных расчетов стоимости работ по ремонту асфальтобетонного покрытия автомобильных дорог муниципального образования "Город Архангельск"		
Изм.	Кол.уч	Лист	N док.	Подпись	Дата	ул. Выучейского от пр. Ломоносова до ул. Ч. Лучинского	Стадия	Лист
Составил				Костю	06.21		П	2
Проверил				Осипко Н.М.	06.21	Границы работ М 1:500		2
Н.контроль				Горшков С.В.	06.21		 Смартком	



						21000457-2021-22-Э			
						Ремонт асфальтобетонного покрытия автомобильных дорог муниципального образования "Город Архангельск"			
Изм.	Кол.уч.	Лист	И. док.	Подпись	Дата	ул.Октябрья от просп. Ленинградский до ул. Рабочая	Стадия	Лист	Листов
Исполнил		Яресько			06.21		П		
Проверил		Кострица			06.21	Границы работ М 1500			Смартком
И. контроль		Горшков С.В.			06.21				