



Официальный публикатор
муниципальных правовых актов,
решений сессий Архангельской
городской Думы

Городская газета

АРХАНГЕЛЬСК – ГОРОД ВОИНСКОЙ СЛАВЫ

ЕЖЕНЕДЕЛЬНОЕ
ИЗДАНИЕ
АДМИНИСТРАЦИИ
ОБЛАСТНОГО
ЦЕНТРА

→ № **45** (530),
24 июня 2016 года

ЛЮДИ И СОБЫТИЯ • ПОЛИТИКА И ЭКОНОМИКА • КУЛЬТУРА И СПОРТ

Оливковые береты для юных ратников

Патриоты: Сильнейшие команды региона приняли участие в финале игры «Спецназ-2016»

Марина ЛУКШАЙТИС

Проведению финальной областной военно-спортивной игры, состоявшейся на полигоне отряда специального назначения «Ратник», предшествовали отборочные этапы в Няндомском и Вилегодском районах.

Всего в итоговом мероприятии приняли участие двадцать шесть команд военно-патриотических клубов из Архангельска, Северодвинска, Новодвинска, Пинежского, Плесецкого, Каргопольского, Онежского, Холмогорского, Лешуконского, Красноборского, Няндомского районов. Это порядка двухсот участников от четырнадцати до семнадцати лет.

Игры были организованы Архангельским областным отделением организации «Боевое Братство» совместно с Региональным центром патриотического воспитания и подготовки молодежи к военной службе. Мероприятия прошли в полевых условиях при непосредственном участии бойцов отряда специального назначения «Ратник» и Федерации практической стрельбы Архангельской области.

В первый день «Спецназа-2016» ребята смогли пообщаться с ветеранами боевых действий, состоялся концерт с участием специального гостя – кавалера ордена Мужества и обладателя двух медалей «За отвагу» автора-исполнителя пе-

« Мероприятия прошли в полевых условиях при непосредственном участии бойцов отряда специального назначения «Ратник»

сен Вячеслава Корнеева. Во второй день проводились тренировочные занятия по огневой, строевой и общей физической подготовке, занятия на огненно-штурмовой полосе препятствий, также дети сдавали зачетные нормативы.

– На основании результатов соревнований и совместного маршброска с бойцами отряда спецназначения «Ратник» **Сергею Коротову** из Холмогорской школы и **Сергею Кондрачеву** из Онеги присвоены звания «Юный ратник» с правом ношения оливкового берета, – рассказал ответственный секретарь игры **Александр Завернин**.

Девять человек сдали нормативы на звание «инструктор военно-спортивной группы», им вручены удостоверения и значки, а трое инструкторов подтвердили это звание.

В общем зачете в соревнованиях по военно-спортивному мно-



■ 26 команд приняли участие в финальной игре. ФОТО: ПРЕДОСТАВЛЕНО ОРГАНИЗАЦИЕЙ «БОЕВОЕ БРАТСТВО»



■ **Оказание первой помощи в полевых условиях – один из этапов игры.**

ФОТО: ПРЕДОСТАВЛЕНО ОРГАНИЗАЦИЕЙ «БОЕВОЕ БРАТСТВО»



■ **Любимый вид соревнований для мальчишек и девчонок – стрельба из пневматической винтовки.** ФОТО: ПРЕДОСТАВЛЕНО ОРГАНИЗАЦИЕЙ «БОЕВОЕ БРАТСТВО»

гоборью победили архангелогородцы: среди девушек – **Любовь Буторина** из военно-патриотического клуба «Север» Ломоносовского Дома детского творчества, а среди юношей – **Олег Попов**, член отряда «Легион» САФУ.

В личном зачете места распределились следующим образом: в подтягивании на перекладине, разборке-сборке АКМ наилучшие результаты показал **Олег Попов**, член отряда «Легион» САФУ; в снаряжении магазина АКМ первое место среди юношей занял **Андрей Шаповалов** из клуба «Белый медведь», среди девушек – **Любовь Буторина** из «Севера». В отжимании в упоре лежа среди девушек победу одержала архангелогородка **Мария Епонишниковна**, воспитанница клуба «Следопыт» из школы № 20. Воспитанники клуба «Орден» 62-й школы заняли победные места: **Кристина Корельская** отличилась в строевой подготовке, а **Степан Соловьев** – в практической стрельбе. В прохождении специальных тестов лучшими стали воспитанники военно-патриотического клуба «Север» **Влад Хомяков** и **Любовь Буторина**. В стрельбе из пневматической винтовки первое место среди девушек – у **Валерии Костриковой** из отряда «Легион» САФУ.

– В третий день финального мероприятия состоялась тактическая игра в пейнтбол, в которой были поставлены боевые задачи по нахождению и уничтожению заданных целей, – рассказал **Александр Браславец**, председатель Архангельского областного отделения Всероссийской общественной организации ветеранов «Боевое Братство». – Затем были подведены итоги игры и состоялось награждение. Считаю, что подобные игры необходимы, так как они воспитывают патриотический дух и помогают ребятам готовиться к службе в армии.

Традиция

Зажглись свечи памяти

22 июня, в День памяти и скорби, в Архангельске почтили память погибших в годы Великой Отечественной войны.

Традиция собираться в четыре утра в день начала войны у монумента Победы родилась двадцать лет назад, а в 2009 году митинг 22 июня стал общегородским мероприятием.

От Бреста до Москвы – тысяча километров и от Москвы до Берлина еще тысяча шестьсот километров. Поездом – четверо суток, самолетом – четыре часа, а «по-пластунски» – четыре долгих года... И каждую минуту – десять павших смертью храбрых, 27 миллионов советских людей и каждый третий житель Архангельска – эти люди отдали свои жизни ради мира на земле.

Почтить память погибших в годы войны к Вечному огню в день начала Великой Отечественной войны пришли заместители главы города по социальным вопросам **Ирина Орлова**, депутаты, ветераны, члены поисковых отрядов, моряки, студенты и курсанты, кадеты, сообщает пресс-служба городской администрации.

– Сегодня, как и много лет назад, мы вновь собрались на самом святом месте для каждого жителя города воинской славы Архангельска – на площади Мира, чтобы почтить память тех, кто 75 лет назад, 22 июня 1941 года, в четыре часа утра услышал страшное слово «война». Сегодня мы пришли сюда, чтобы сказать: «Мы помним!». Помнят наши уважаемые ветераны, потому что на их долю выпало защищать нашу Родину от фашистской нечисти, помнит молодежь, потому что они знают о подвигах своих дедов и прадедов. Пока мы помним, пока мы вместе – мы единая сила и останемся великой страной. Я уверена, что эта связь поколений никогда не будет прервана в России и в Архангельске, – подчеркнула **Ирина Орлова**.

Архангельск подвергался бомбежкам, люди умирали от голода, как в блокаде Ленинграда, но город управлял такие нужные продовольствие и боеприпасы фронту, встречал Северные конвои, принимал раненых, сражался и выстоял. Государство высоко оценило подвиг северян, и Архангельску по праву присвоено почетное звание «Город воинской славы». В память обо всех горожанах, отдавших жизнь за Родину, молодежь столицы Поморья зажгла свечи у монумента.

**АДМИНИСТРАЦИЯ МУНИЦИПАЛЬНОГО ОБРАЗОВАНИЯ
 "ГОРОД АРХАНГЕЛЬСК"**

П О С Т А Н О В Л Е Н И Е

от 15 июня 2016 г. № 682

О внесении дополнений в постановление Администрации муниципального образования "Город Архангельск" от 01.02.2016 № 90 и изменений и дополнений в Правила предоставления в 2016 году из городского бюджета субсидий на возмещение затрат муниципального унитарного предприятия "Архкомхоз" муниципального образования "Город Архангельск", связанных с выполнением работ по содержанию мостов и путепроводов, а также затрат по обеспечению их транспортной безопасности

1. Дополнить наименование и пункт 1 постановления Администрации муниципального образования "Город Архангельск" от 01.02.2016 № 90 "Об утверждении Правил предоставления в 2016 году из городского бюджета субсидий на возмещение затрат муниципального унитарного предприятия "Архкомхоз" муниципального образования "Город Архангельск", связанных с выполнением работ по содержанию мостов и путепроводов, а также затрат по обеспечению их транспортной безопасности" после слов "по содержанию" словами "и ремонту".

2. Внести в Правила предоставления в 2016 году из городского бюджета субсидий на возмещение затрат муниципального унитарного предприятия "Архкомхоз" муниципального образования "Город Архангельск", связанных с выполнением работ по содержанию мостов и путепроводов, а также затрат по обеспечению их транспортной безопасности, утвержденные постановлением Администрации муниципального образования "Город Архангельск" от 01.02.2016 № 90, (далее – Правила) следующие изменения и дополнения:

а) в наименовании Правил, пунктах 1, 3, 4, абзацах шестом и седьмом пункта 5, пункте 17 после слов "по содержанию" дополнить словами "и ремонту";

б) абзац первый пункта 5 изложить в следующей редакции:

"5. Предоставление МУП "Архкомхоз" субсидий осуществляется в соответствии с договором о предоставлении субсидий на возмещение затрат МУП "Архкомхоз", связанных с выполнением работ по содержанию и ремонту мостов и путепроводов, а также затрат по обеспечению их транспортной безопасности (далее – договор о предоставлении субсидий), заключаемым департаментом городского хозяйства Администрации муниципального образования "Город Архангельск" (далее – департамент городского хозяйства) с МУП "Архкомхоз" в пределах доведенных до департамента городского хозяйства лимитов бюджетных обязательств на указанные цели.;"

в) абзац четвертый пункта 5 изложить в следующей редакции:
 "объем субсидий, в том числе на возмещение затрат, связанных с выполнением работ по содержанию мостов и путепроводов, на возмещение затрат, связанных с выполнением работ по ремонту мостов и путепроводов, на возмещение затрат по обеспечению транспортной безопасности мостов и путепроводов";

г) пункт 6 дополнить абзацем вторым следующего содержания:
 "Размер предоставляемой субсидии на возмещение МУП "Архкомхоз" затрат, связанных с выполнением работ по ремонту мостов и путепроводов, определяется исходя из перечня и объема выполненных работ, учтенных сметой на выполнение работ по ремонту мостов и путепроводов, сметная стоимость которых определяется на основании сметных нормативов, включенных в федеральный реестр сметных нормативов, подлежащих применению при определении сметной стоимости объектов капитального строительства, строительство которых финансируется с привлечением средств федерального бюджета.;"

д) дополнить пунктом 9.1 следующего содержания:
 "9.1. В целях определения стоимости работ по ремонту мостов и путепроводов МУП "Архкомхоз" представляет в департамент городского хозяйства расчет стоимости работ по ремонту мостов и путепроводов на 2016 год по форме согласно приложению № 1.1 к настоящим Правилам (далее – расчет стоимости работ по ремонту) и сметы на выполнение работ по ремонту мостов и путепроводов.

Проверка и подписание представленных документов осуществляются в порядке, установленном пунктом 8 настоящих Правил. После подписания представленных документов, в договор о предоставлении субсидий вносятся соответствующие изменения.;"

е) дополнить пунктом 11.1 следующего содержания:
 "11.1. Предоставление МУП "Архкомхоз" субсидий на возмещение затрат, связанных с выполнением работ по ремонту мостов и путепроводов, осуществляется на основании следующих документов:

а) акт о приемке выполненных работ по ремонту мостов и путепроводов (форма № КС-2) и справка о стоимости выполненных работ и затрат (форма № КС-3), подписанные начальником управления транспорта и дорожно-мостового хозяйства департамента городского хозяйства.

Приемка выполненных работ по ремонту мостов и путепроводов осуществляется по мере выполнения работ в порядке и сроки, установленные договором о предоставлении субсидий.

При приемке выполненных работ по ремонту мостов и путепроводов департамент городского хозяйства проверяет объемы выполненных работ и правильность применения норм и расценок по ремонту мостов и путепроводов;

б) счет-фактура, представляемый в департамент городского хозяйства после подписания документов, указанных в подпункте "а" настоящего пункта.;"

ж) пункт 14 изложить в следующей редакции:
 "14. Департамент городского хозяйства в течение двух рабочих дней со дня подписания актов о приемке выполненных работ по содержанию мостов и путепроводов (за первую половину текущего месяца) или расчета субсидии (за вторую половину месяца), документов, указанных в пункте 11.1 настоящих Правил, расчета субсидии на транспортную безопасность формирует платежное поручение и направляет его вместе с документами, указанными в пунктах 10, 11.1 и 12 настоящих Правил, в департамент финансов Администрации муниципального образования "Город Архангельск" (далее – департамент финансов).;"

з) в абзаце первом пункта 16 слова "пункте 12" заменить словами "пунктах 11.1 и 12";

и) дополнить Правила приложением № 1.1 согласно приложению № 1 к настоящему постановлению;

к) приложение № 5 к Правилам изложить в новой редакции согласно приложению № 2 к настоящему постановлению;

л) в нумерационных заголовках приложений № 1, 2 – 4 и 6 к Правилам после слов "по содержанию" дополнить словами "и ремонту".

3. Настоящее постановление вступает в силу с момента подписания, за исключением положений, для которых настоящим пунктом предусмотрены иные сроки вступления в силу.

Положения подпункта "б" пункта 2 настоящего постановления распространяются на правоотношения, возникшие с 01 марта 2016 года.

4. Опубликовать постановление в газете "Архангельск – город воинской славы" и на официальном информационном Интернет-портале муниципального образования "Город Архангельск".

**Исполняющий обязанности Главы
 муниципального образования "Город Архангельск"**

С.М. Ковалёв

ПРИЛОЖЕНИЕ № 1
 к постановлению Администрации
 муниципального образования
 "Город Архангельск"
 от 15.06.2016 № 682

"Приложение № 1.1
 к Правилам предоставления в 2016 году
 из городского бюджета субсидий на возмещение
 затрат муниципального унитарного предприятия
 "Архкомхоз" муниципального образования
 "Город Архангельск", связанных с выполнением
 работ по содержанию и ремонту мостов и путепроводов,
 а также затрат по обеспечению их
 транспортной безопасности

РАСЧЕТ
стоимости работ по ремонту мостов и путепроводов
на 2016 год

Наименование объектов, подлежащих ремонту	Виды работ	Стоимость работ, руб.
1	2	3
ИТОГО	x	

Примечание. Строки (графы) со знаком (x) не заполняются.

Директор предприятия _____ (подпись) _____ (расшифровка подписи)

Главный бухгалтер _____ (подпись) _____ (расшифровка подписи)

МП _____ 20__ г.

Расчет проверен

Директор (заместитель директора) _____ (подпись) _____ (расшифровка подписи)

департамента городского хозяйства _____ (подпись) _____ (расшифровка подписи)

Администрации муниципального образования "Город Архангельск" _____ (подпись) _____ (расшифровка подписи)

"__" _____ 20__ г."

ПРИЛОЖЕНИЕ № 2
 к постановлению Администрации
 муниципального образования
 "Город Архангельск"
 от 15.06.2016 № 682

"Приложение № 5
 к Правилам предоставления в 2016 году
 из городского бюджета субсидий на возмещение
 затрат муниципального унитарного предприятия
 "Архкомхоз" муниципального образования
 "Город Архангельск", связанных с выполнением
 работ по содержанию и ремонту мостов и путепроводов,
 а также затрат по обеспечению их
 транспортной безопасности

ОТЧЕТ
о фактических затратах МУП "Архкомхоз", связанных с выполнением работ по содержанию и ремонту мостов и путепроводов, и затратах по обеспечению их транспортной безопасности за 2016 год

№ п/п	Наименование показателя	Сумма, руб.
1	2	3
1.	Затраты на оплату труда рабочих, непосредственно занятых выполнением работ по содержанию и ремонту мостов и путепроводов	
2.	Отчисления на социальные нужды	
3.	Затраты на материалы	
4.	Затраты на приобретение работ (услуг) производственного характера, выполняемых сторонними организациями или индивидуальными предпринимателями	
5.	Затраты на эксплуатацию машин и механизмов, в том числе:	
5.1.	Амортизация машин и механизмов	
5.2.	Затраты на топливо и горюче-смазочные материалы	
5.3.	Затраты на техническое обслуживание и ремонт	
6.	Затраты на приготовление пескосоляной смеси	
7.	Общексплуатационные расходы, в том числе:	
7.1.	Затраты на оплату труда	
7.2.	Отчисления на социальные нужды	
8.	Внеэксплуатационные расходы	
9.	Итого затрат, связанных с выполнением работ по содержанию и ремонту мостов и путепроводов	
10.	Налог на добавленную стоимость	
11.	Всего затрат, связанных с выполнением работ по содержанию и ремонту мостов и путепроводов, с учетом налога на добавленную стоимость (строка 9 + строка 10)	
12.	Затраты по обеспечению транспортной безопасности мостов и путепроводов	
13.	Всего затрат (строка 11+строка 12)	
14.	Объем начисленных субсидий	
15.	Подлежит возврату в городской бюджет (строка 14 – строка 13)	

Примечания.

1. Данные строки 14 определяются на основании данных строки 3 графы 9 окончательного расчета субсидии за декабрь 2016 года, увеличенных на сумму субсидий, предоставленных в 2016 году на возмещение затрат, связанных с выполнением работ по ремонту мостов и путепроводов, и на сумму субсидий на возмещение затрат по обеспечению транспортной безопасности мостов и путепроводов, указанную в строке 2 графы 4 расчета размера предоставляемой МУП "Архкомхоз" субсидии на возмещение затрат по обеспечению транспортной безопасности мостов и путепроводов за декабрь 2016 года.

2. Строка 15 заполняется в случае, если показатель строки 14 превышает показатель строки 13.

Приложение: подтверждающие документы на ____ листах.

Руководитель предприятия _____ (подпись) _____ (расшифровка подписи)

Главный бухгалтер _____ (подпись) _____ (расшифровка подписи)

МП _____ 2016 г.

Отчет проверен

Директор (заместитель директора) _____ (подпись) _____ (расшифровка подписи)

департамента городского хозяйства _____ (подпись) _____ (расшифровка подписи)

Администрации муниципального образования "Город Архангельск" _____ (подпись) _____ (расшифровка подписи)

"__" _____ 20__ г."

**АДМИНИСТРАЦИЯ МУНИЦИПАЛЬНОГО ОБРАЗОВАНИЯ
 "ГОРОД АРХАНГЕЛЬСК"**

П О С Т А Н О В Л Е Н И Е

от 22 июня 2016 г. № 712

О признании утратившими силу отдельных постановлений мэрии города Архангельска

1. Признать утратившими силу постановления мэрии города Архангельска:
 от 28.12.2010 № 588 "Об утверждении регламента по исполнению муниципальной функции "Рассмотрение обращений граждан в мэрии города Архангельска";
 от 10.06.2011 № 262 "О внесении изменения и дополнений в административный регламент по исполнению муниципальной функции "Рассмотрение обращений граждан в мэрии города Архангельска";
 от 27.12.2012 № 542 "О внесении изменения в приложение № 2 к административному регламенту по исполнению муниципальной функции "Рассмотрение обращений граждан в мэрии города Архангельска";
 от 17.05.2013 № 341 "О внесении изменений в постановление мэрии города от 28.12.2010 № 588 и в административный регламент по исполнению муниципальной функции "Рассмотрение обращений граждан в мэрии города Архангельска";
 от 07.02.2014 № 78 "О внесении дополнения и изменений в административный регламент по исполнению муниципальной функции "Рассмотрение обращений граждан в мэрии города Архангельска";
 от 31.10.2014 № 908 "О внесении изменений в постановление мэрии города от 28.12.2010 № 588 и в административный регламент по исполнению муниципальной функции "Рассмотрение обращений граждан в мэрии города Архангельска";
 от 28.05.2015 № 460 "О внесении изменения в приложение № 2 к регламенту по исполнению муниципальной функции "Рассмотрение обращений граждан в мэрии города Архангельска".

2. Опубликовать постановление в газете "Архангельск – город воинской славы" и на официальном информационном Интернет-портале муниципального образования "Город Архангельск".

Глава муниципального образования "Город Архангельск"

И.В. Годзинш

**АДМИНИСТРАЦИЯ МУНИЦИПАЛЬНОГО ОБРАЗОВАНИЯ
 "ГОРОД АРХАНГЕЛЬСК"**

П О С Т А Н О В Л Е Н И Е

от 22 июня 2016 г. № 713

О признании утратившим силу постановления Администрации муниципального образования "Город Архангельск" от 09.03.2016 № 232

1. Признать утратившим силу постановление Администрации муниципального образования "Город Архангельск" от 09.03.2016 № 232 "Об утверждении Положения об организации и проведении личного приема граждан Главой муниципального образования "Город Архангельск", заместителями Главы муниципального образования "Город Архангельск" и руководителями отраслевых (функциональных) и территориальных органов Администрации муниципального образования "Город Архангельск".
2. Опубликовать постановление в газете "Архангельск – город воинской славы" и на официальном информационном Интернет-портале муниципального образования "Город Архангельск".

Глава муниципального образования "Город Архангельск"

И.В. Годзиш

**АДМИНИСТРАЦИЯ МУНИЦИПАЛЬНОГО ОБРАЗОВАНИЯ
"ГОРОД АРХАНГЕЛЬСК"**

ПОСТАНОВЛЕНИЕ

от 16 июня 2016 г. № 693

О внесении дополнения в приложение № 3 к постановлению мэрии города Архангельска от 07.04.2014 № 278

1. Дополнить приложение № 3 к постановлению мэрии города Архангельска от 07.04.2014 № 278 "Об определении границ и утверждении схем границ прилегающих территорий, на которых не допускается розничная продажа алкогольной продукции" схемой № 226 границ прилегающей территории медицинской организации, расположенной по адресу: Архангельская область, г. Архангельск, ул. Урицкого, д.1, согласно приложению к настоящему постановлению.
2. Настоящее постановление вступает в силу со дня его официального опубликования.
3. Опубликовать постановление в газете "Архангельск – город воинской славы" и на официальном информационном Интернет-портале муниципального образования "Город Архангельск".

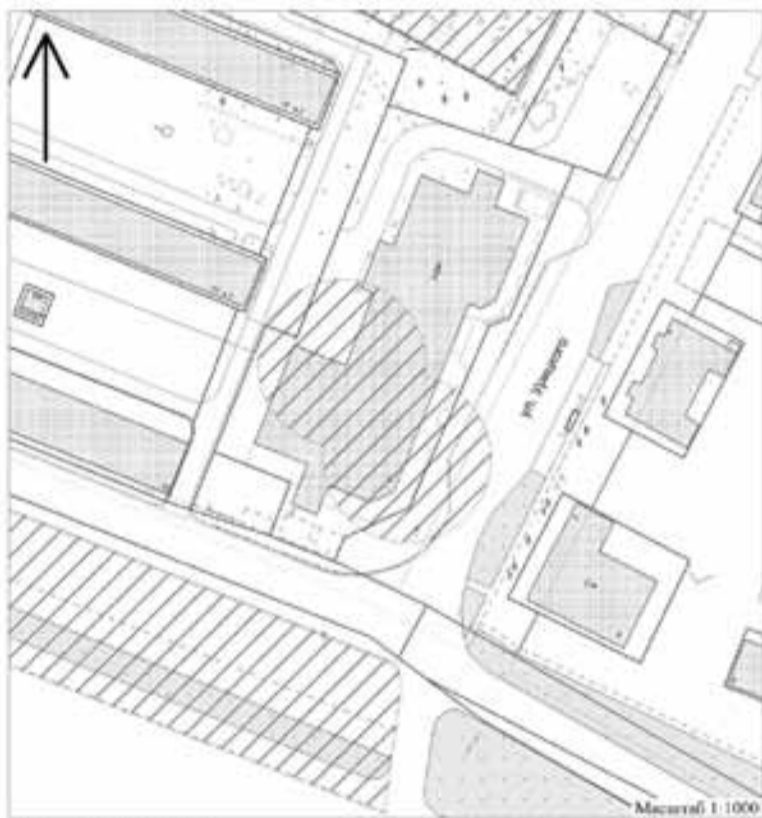
Исполняющий обязанности Главы
муниципального образования "Город Архангельск"

С.М. Ковалёв

ПРИЛОЖЕНИЕ
к постановлению Администрации
муниципального образования
"Город Архангельск"
от 16.06.2016 № 693

Приложение № 3
к постановлению мэрии
города Архангельска
от 07.04.2014 № 278

Схема № 226
границ прилегающей территории медицинской организации,
расположенной по адресу: Архангельская область, г. Архангельск,
ул. Урицкого, д. 1



Условные обозначения:
— границы земельного участка,
— границы прилегающей территории, в пределах которых не допускается розничная продажа алкогольной продукции.

**ГЛАВА МУНИЦИПАЛЬНОГО ОБРАЗОВАНИЯ
"ГОРОД АРХАНГЕЛЬСК"**

РАСПОРЯЖЕНИЕ

от 17 июня 2016 г. № 1705р

**О внесении изменений в приложение
к проекту планировки района "Соломбала"
муниципального образования "Город Архангельск"**

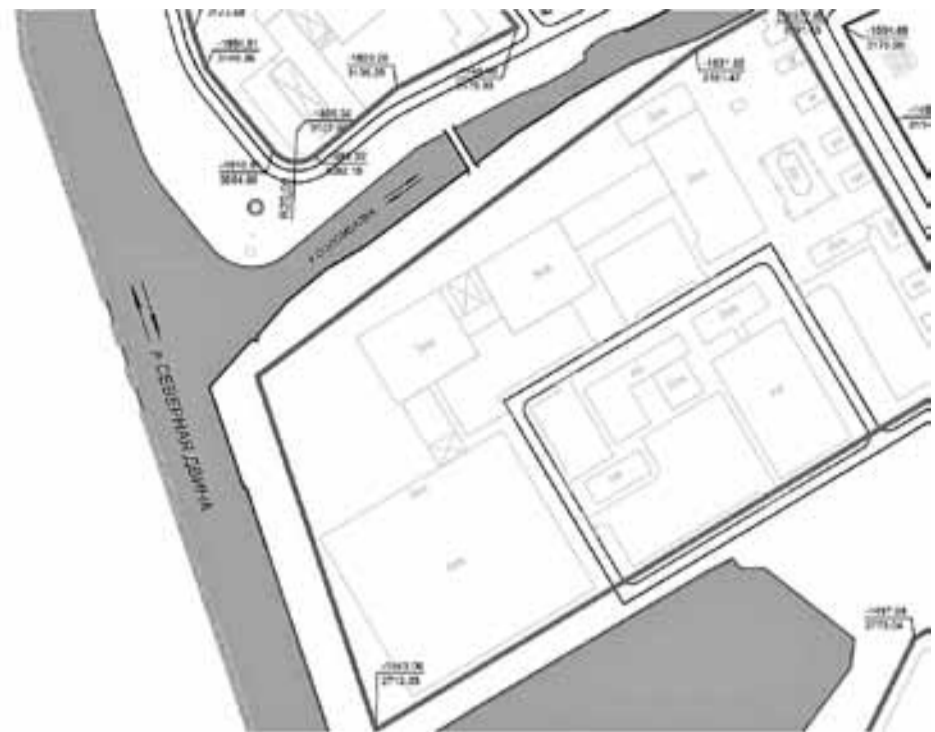
В целях формирования и обеспечения эффективного использования инженерно-транспортной инфраструктуры и земельных участков при осуществлении градостроительной деятельности в соответствии с Градостроительным кодексом Российской Федерации, Федеральным законом от 06.10.2003 № 131-ФЗ "Об общих принципах организации местного самоуправления в Российской Федерации", Уставом муниципального образования "Город Архангельск", учитывая результаты публичных слушаний:

1. Внести в приложение к проекту планировки района "Соломбала" муниципального образования "Город Архангельск", утвержденному распоряжением мэра города Архангельска от 06.09.2013 № 2544р, изменения, откорректировав красные линии ул. Адмиралтейской (от пр. Никольского до береговой линии р. Северной Двины) в Соломбальском территориальном округе г. Архангельска, согласно приложению к настоящему распоряжению.
2. Опубликовать распоряжение в газете "Архангельск – город воинской славы" и разместить на официальном информационном Интернет-портале муниципального образования "Город Архангельск".

Глава муниципального образования

И.В. Годзиш

ПРИЛОЖЕНИЕ
к распоряжению Главы
муниципального образования
"Город Архангельск"
от 17.06.2016 № 1705р



**ГЛАВА МУНИЦИПАЛЬНОГО ОБРАЗОВАНИЯ
"ГОРОД АРХАНГЕЛЬСК"**

РАСПОРЯЖЕНИЕ

от 17 июня 2016 г. № 1706р

**О внесении изменений в приложение
к проекту планировки района "Майская горка"
муниципального образования "Город Архангельск"**

В целях формирования и обеспечения эффективного использования инженерно-транспортной инфраструктуры и земельных участков при осуществлении градостроительной деятельности в соответствии с Градостроительным кодексом Российской Федерации, Федеральным законом от 06.10.2003 № 131-ФЗ "Об общих принципах организации местного самоуправления в Российской Федерации", Уставом муниципального образования "Город Архангельск", учитывая результаты публичных слушаний:

1. Внести в приложение к проекту планировки района "Майская горка" муниципального образования "Город Архангельск", утвержденному распоряжением мэра города Архангельска от 20.02.2015 № 425р, изменения, откорректировав красные линии пр. Ленинградского, пр. Московского и ул. Павла Усова в Ломоносовском территориальном округе и территориальном округе Майская горка г. Архангельска, согласно приложению к настоящему распоряжению.
2. Опубликовать распоряжение в газете "Архангельск – город воинской славы" и разместить на официальном информационном Интернет-портале муниципального образования "Город Архангельск".

Глава муниципального образования

И.В. Годзиш

ПРИЛОЖЕНИЕ
к распоряжению Главы
муниципального образования
"Город Архангельск"
от 17.06.2016 № 1706р



ГЛАВА МУНИЦИПАЛЬНОГО ОБРАЗОВАНИЯ
"ГОРОД АРХАНГЕЛЬСК"

РАСПОРЯЖЕНИЕ

от 17 июня 2016 г. № 1707р

О внесении изменений в приложение
к проекту планировки района "Варавино-Фактория"
муниципального образования "Город Архангельск"

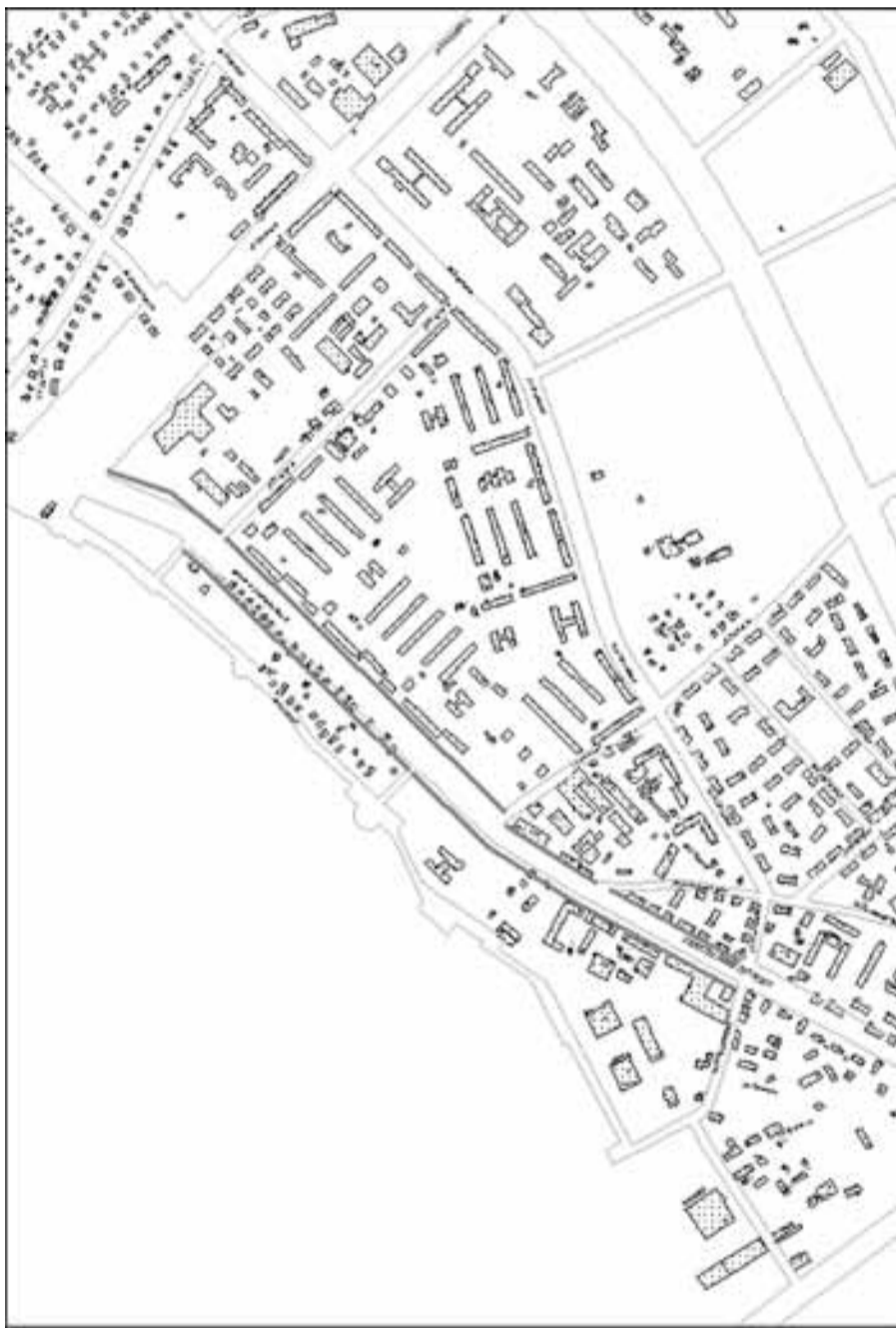
В целях формирования и обеспечения эффективного использования инженерно-транспортной инфраструктуры и земельных участков при осуществлении градостроительной деятельности в соответствии с Градостроительным кодексом Российской Федерации, Федеральным законом от 06.10.2003 № 131-ФЗ "Об общих принципах организации местного самоуправления в Российской Федерации", Уставом муниципального образования "Город Архангельск", учитывая результаты публичных слушаний:

1. Внести в приложение к проекту планировки района "Варавино-Фактория" муниципального образования "Город Архангельск", утвержденному распоряжением мэра города Архангельска от 27.02.2015 № 517р, изменения, откорректировав красные линии пр.Ленинградского в территориальном округе Варавино-Фактория г.Архангельска, согласно приложению к настоящему распоряжению.
2. Опубликовать распоряжение в газете "Архангельск – город воинской славы" и разместить на официальном информационном Интернет-портале муниципального образования "Город Архангельск".

Глава муниципального образования

И.В. Годзиш

ПРИЛОЖЕНИЕ
к распоряжению Главы
муниципального образования
"Город Архангельск"
от 17.06.2016 № 1707р



ГЛАВА МУНИЦИПАЛЬНОГО ОБРАЗОВАНИЯ
"ГОРОД АРХАНГЕЛЬСК"

РАСПОРЯЖЕНИЕ

от 17 июня 2016 г. № 1708р

О внесении изменений в приложение
к проекту планировки Жаровихинского района
муниципального образования "Город Архангельск"

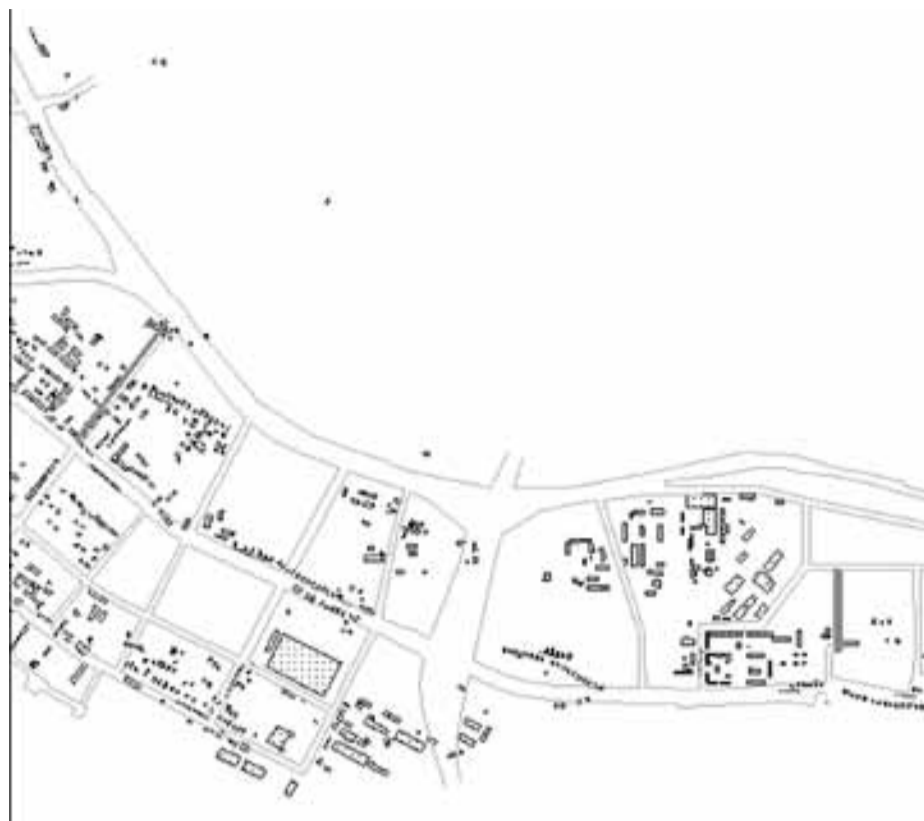
В целях формирования и обеспечения эффективного использования инженерно-транспортной инфраструктуры и земельных участков при осуществлении градостроительной деятельности в соответствии с Градостроительным кодексом Российской Федерации, Федеральным законом от 06.10.2003 № 131-ФЗ "Об общих принципах организации местного самоуправления в Российской Федерации", Уставом муниципального образования "Город Архангельск", учитывая результаты публичных слушаний, состоявшихся 23.07.2015 и 17.05.2016:

1. Внести в приложение к проекту планировки Жаровихинского района муниципального образования "Город Архангельск", утвержденному распоряжением мэра города Архангельска от 24.02.2015 № 463р, изменения, откорректировав красные линии 2-ого Ленинградского переулка и красные линии в районе КИЗ "Силикат", 2-я линия в территориальном округе Варавино-Фактория г.Архангельска, согласно приложению к настоящему распоряжению.
2. Опубликовать распоряжение в газете "Архангельск – город воинской славы" и разместить на официальном информационном Интернет-портале муниципального образования "Город Архангельск".

Глава муниципального образования

И.В. Годзиш

ПРИЛОЖЕНИЕ
к распоряжению Главы
муниципального образования
"Город Архангельск"
от 17.06.2016 № 1708р



ГЛАВА МУНИЦИПАЛЬНОГО ОБРАЗОВАНИЯ
"ГОРОД АРХАНГЕЛЬСК"

РАСПОРЯЖЕНИЕ

от 23 июня 2016 г. № 1744р

О подготовке документации по планировке территории
для размещения линейного объекта "Распределительный газопровод
с сопутствующими сооружениями в составе объекта "Реконструкция
и техническое перевооружение производственных мощностей
на Архангельском филиале "Судоремонтный завод "Красная Кузница"
ОАО "Центр Судоремонта "Звездочка", г.Архангельск"

В соответствии с Градостроительным кодексом Российской Федерации, с учетом обращения Архангельского филиала "Судоремонтный завод "Красная Кузница" ОАО "Центр Судоремонта "Звездочка" от 01.06.2016 № 15/1887:

1. Принять предложение о подготовке документации по планировке территории для размещения линейного объекта "Распределительный газопровод с сопутствующими сооружениями в составе объекта "Реконструкция и техническое перевооружение производственных мощностей на Архангельском филиале "Судоремонтный завод "Красная Кузница" ОАО "Центр Судоремонта "Звездочка", г.Архангельск" за счет средств ЗАО "Проектнефтегаз".
2. Подготовить документацию по планировке территории (проект планировки и проект межевания) для размещения линейного объекта "Распределительный газопровод с сопутствующими сооружениями в составе объекта "Реконструкция и техническое перевооружение производственных мощностей на Архангельском филиале "Судоремонтный завод "Красная Кузница" ОАО "Центр Судоремонта "Звездочка", г.Архангельск".
3. Утвердить прилагаемое техническое задание на подготовку документации по планировке территории (проект планировки и проект межевания) для размещения линейного объекта "Распределительный газопровод с сопутствующими сооружениями в составе объекта "Реконструкция и техническое перевооружение производственных мощностей на Архангельском филиале "Судоремонтный завод "Красная Кузница" ОАО "Центр Судоремонта "Звездочка", г.Архангельск".
4. Определить, что физические или юридические лица вправе представлять свои предложения о порядке, сроках подготовки и содержании документации по планировке территории (проект планировки и проект межевания) для размещения линейного объекта "Распределительный газопровод с сопутствующими сооружениями в составе объекта "Реконструкция и техническое перевооружение производственных мощностей на Архангельском филиале "Судоремонтный завод "Красная Кузница" ОАО "Центр Судоремонта "Звездочка", г.Архангельск" в департамент градостроительства Администрации муниципального образования "Город Архангельск" со дня опубликования настоящего распоряжения до момента назначения публичных слушаний.
5. Опубликовать распоряжение в газете "Архангельск – город воинской славы" и разместить на официальном информационном Интернет-портале муниципального образования "Город Архангельск".

Глава муниципального образования

И.В. Годзиш

УТВЕРЖДЕНО
распоряжением Главы
муниципального образования
"Город Архангельск"
от 23.06.2016 № 1744р

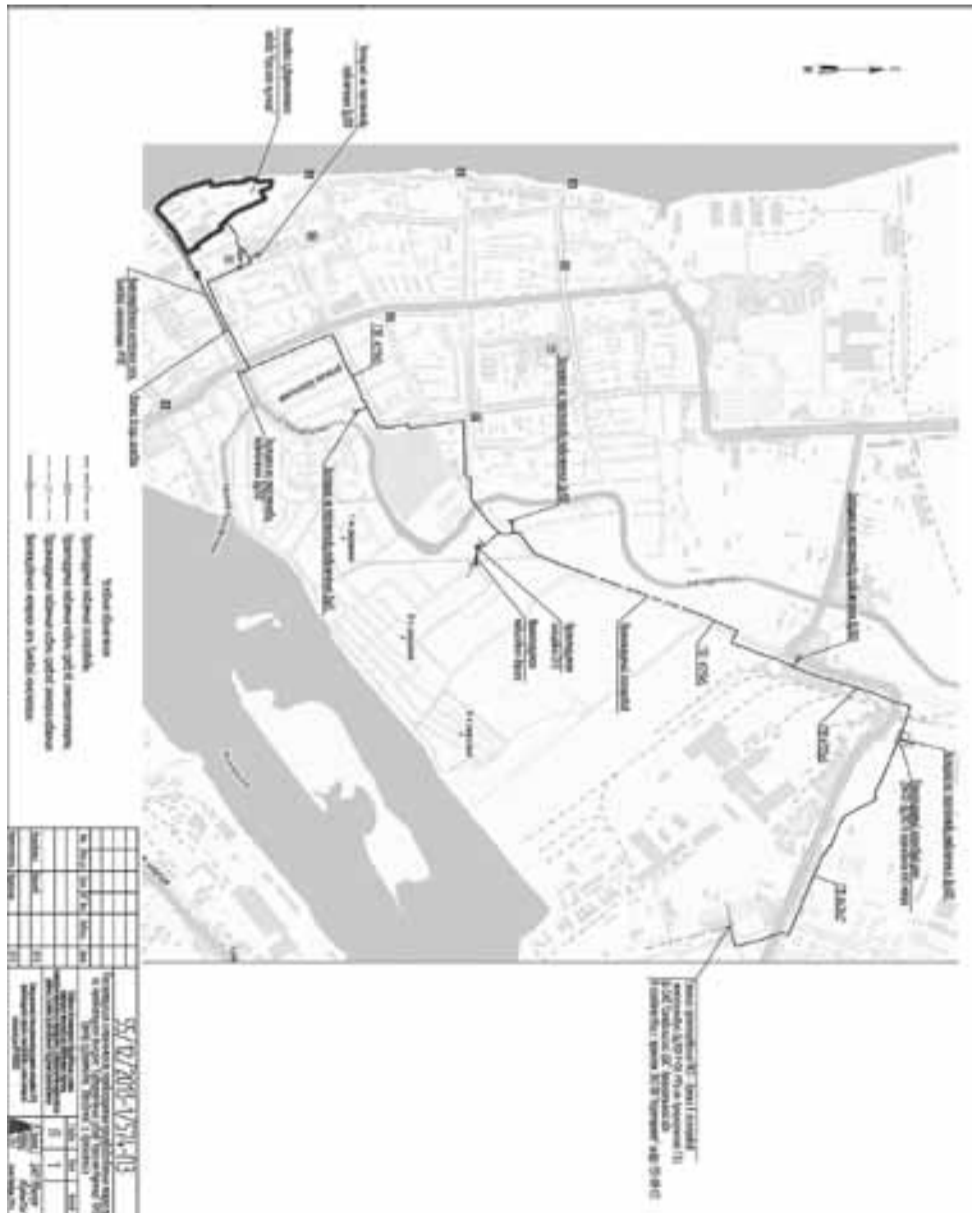
ТЕХНИЧЕСКОЕ ЗАДАНИЕ

на подготовку документации по планировке территории (проект планировки и проект межевания)
для размещения линейного объекта "Распределительный газопровод с сопутствующими
сооружениями в составе объекта "Реконструкция и техническое перевооружение
производственных мощностей на Архангельском филиале
"Судоремонтный завод "Красная Кузница" ОАО "Центр Судоремонта "Звездочка", г.Архангельск"

1. Наименование (вид) градостроительной документации
Документация по планировке территории (проект планировки и проект межевания) для размещения линейного объекта "Распределительный газопровод с сопутствующими сооружениями в составе объекта "Реконструкция и техническое перевооружение производственных мощностей на Архангельском филиале "Судоремонтный завод "Красная Кузница" ОАО "Центр Судоремонта "Звездочка", г.Архангельск" (далее – документация по планировке территории).
2. Организация – заказчик
Подготовку документации по планировке территории осуществляют Архангельский филиал "Судоремонтный завод "Красная Кузница" ОАО "Центр Судоремонта "Звездочка" и ЗАО "Проектнефтегаз".
3. Проектная организация
Определяется организацией – заказчиком.
4. Назначение документации
В целях обеспечения устойчивого развития территорий, выделения элементов планировочной структуры, установления параметров планируемого развития элементов планировочной структуры, зон планируемого размещения объектов капитального строительства, в том числе объектов федерального значения, объектов регионального значения, объектов местного значения.
5. Нормативно-правовая база для разработки проекта планировки
Градостроительный кодекс РФ, Земельный кодекс РФ, СП 42.13330.2011. Свод правил. Градостроительство. Планировка и застройка городских и сельских поселений. Актуализированная редакция СНиП 2.07.01-89*, СНиП 11-04-2003. Инструкция о порядке разработки, согласования, экспертизы и утверждения градостроительной документации", Генеральный план муниципального образования "Город Архангельск", Правила землепользования и застройки муниципального образования "Город Архангельск", иные законы и нормативные правовые акты Российской Федерации, Архангельской области, муниципального образования "Город Архангельск", с учетом положений нормативных правовых актов, определяющих основные направления социально-экономического и градостроительного развития муниципального образования "Город Архангельск", охраны окружающей среды и рационального использования природных ресурсов.
6. Требование к разработке проекта планировки
Проект планировки территории и проект межевания территории подготовить в соответствии с техническими регламентами, нормами отвода земельных участков для конкретных видов деятельности, установленными в соответствии с федеральными законами.
При разработке проекта планировки территории учесть основные положения документации по планировке территории:
проект планировки района "Солombsала" муниципального образования "Город Архангельск", утвержденный распоряжением мэра города Архангельска от 06.09.2013 № 2544р;
проект планировки Северного района муниципального образования "Город Архангельск", утвержденный распоряжением мэра города Архангельска от 27.02.2015 № 516р.
Объект проекта планировки, его основные характеристики.
Линейный объект "Распределительный газопровод с сопутствующими сооружениями в составе объекта "Реконструкция и техническое перевооружение производственных мощностей на Архангельском филиале "Судоремонт-

ный завод "Красная Кузница" ОАО "Центр Судоремонта "Звездочка", г.Архангельск".
Размещение объекта в соответствии со схемой, указанной в приложении к техническому заданию.
7. Информация о разрешенном использовании земельного участка
Разрешенное использование: для размещения линейного объекта.
В соответствии с частью 4 статьи 36 Градостроительного кодекса Российской Федерации действие градостроительного регламента на земельные участки, предназначенные для размещения линейных объектов, не распространяется.
8. Требования к составу и содержанию работ
Проект планировки территории состоит из основной части, которая подлежит утверждению, и материалов по ее обоснованию.
Основная часть проекта планировки территории включает в себя:
чертеж или чертежи планировки территории, на которых отображаются:
красные линии;
линии, обозначающие дороги, улицы, проезды, линии связи, объекты инженерной и транспортной инфраструктур, проходы к водным объектам общего пользования и их береговым полосам;
границы зон планируемого размещения линейного объекта, объектов капитального строительства;
границы зон планируемого размещения объектов федерального значения, объектов регионального значения, объектов местного значения;
положения о размещении линейного объекта, а также о характеристиках полосы отвода линейного объекта.
Материалы по обоснованию проекта планировки территории включают в себя материалы в графической форме и пояснительную записку.
Материалы по обоснованию проекта планировки территории в графической форме содержат:
схему размещения линейного объекта в планировочной структуре территории;
схему использования территории в период подготовки проекта планировки территории;
схему организации улично-дорожной сети, которая может включать схему размещения парковок (парковочных мест), и схему движения транспорта на соответствующей территории;
схему границ территорий объектов культурного наследия;
схему границ зон с особыми условиями использования территорий;
схему вертикальной планировки и инженерной подготовки территории;
иные материалы в графической форме для обоснования положений о планировке территории.
Пояснительная записка содержит описание и обоснование положений, касающихся:
определения параметров планируемого строительства линейного объекта, систем социального, транспортного обслуживания и инженерно-технического обеспечения, необходимых для размещения линейного объекта;
защиты территории от чрезвычайных ситуаций природного и техногенного характера, проведения мероприятий по гражданской обороне и обеспечению пожарной безопасности;
иных вопросов планировки территории.
Проект межевания территории включает в себя чертежи межевания территории, на которых отображаются:
красные линии, утвержденные в составе проекта планировки территории;
линии отступа от красных линий в целях определения места допустимого размещения зданий, строений, сооружений;
границы образуемых и изменяемых земельных участков на кадастровом плане территории, условные номера образуемых земельных участков;
границы территорий объектов культурного наследия;
границы зон с особыми условиями использования территорий;
границы зон действия публичных сервитутов.
Проект межевания включает в себя чертежи межевания территории, на которых отображаются границы существующих и (или) подлежащих образованию земельных участков, в том числе предполагаемых к изъятию для государственных или муниципальных нужд, для размещения таких объектов.
В проекте межевания территории должны быть указаны:
площадь образуемых и изменяемых земельных участков и их частей;
образуемые земельные участки, которые после образования будут относиться к территориям общего пользования или имуществу общего пользования;
вид разрешенного использования образуемых земельных участков в соответствии с проектом планировки территории.
9. Требования к результатам работы
Решения проекта планировки должны быть обусловлены его положением в составе города, социальным содержанием, перспективами развития города.
Проектные решения определяются с учетом удобства транспортной доступности и организации проездов, обеспечивающих безопасность движения.
Принимаемые решения в ходе разработки проекта планировки должны быть обоснованными.
Основные материалы проекта планировки должны соответствовать строительным нормам и правилам, нормативным документам в сфере градостроительства.
При использовании карт и топографических планов, не предназначенных для открытого использования, имеющих гриф секретности, следует руководствоваться требованиями законодательства Российской Федерации о государственной тайне в объеме и порядке, которые установлены Правительством Российской Федерации.
Подготовка проекта планировки территории и проекта межевания территории осуществляется в соответствии с системой координат, используемой для ведения государственного кадастра недвижимости.
Основные материалы проекта планировки в электронном виде должны быть совместимы с геоинформационной системой ГИС "ИнГео".
Текстовые материалы проекта планировки должны быть выполнены в формате Word, табличные - Excel. Графические материалы проекта планировки территории выполняются в масштабе 1:25000 – 1:10000 – 1:5000 – 1:2000 – 1:1000.
Документация на бумажной основе и в электронном виде передается в департамент градостроительства Администрации муниципального образования "Город Архангельск".

ПРИЛОЖЕНИЕ
к техническому заданию



ГЛАВА МУНИЦИПАЛЬНОГО ОБРАЗОВАНИЯ
"ГОРОД АРХАНГЕЛЬСК"

РАСПОРЯЖЕНИЕ

от 17 июня 2016 г. № 1709р

О внесении изменений в приложения № 1 и 2
к проекту планировки района Исакогорки
муниципального образования "Город Архангельск"

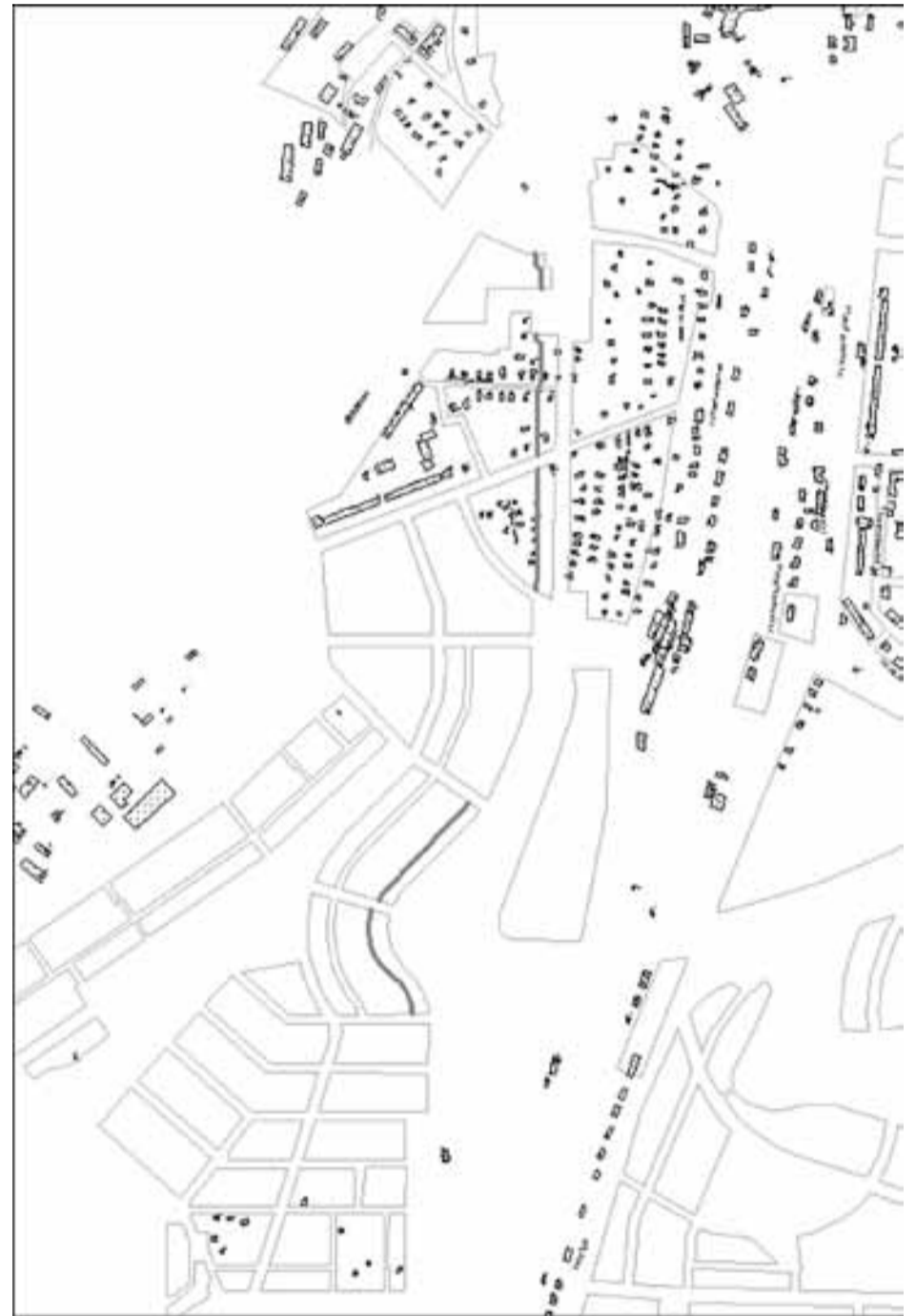
В целях формирования и обеспечения эффективного использования инженерно-транспортной инфраструктуры и земельных участков при осуществлении градостроительной деятельности в соответствии с Градостроительным кодексом Российской Федерации, Федеральным законом от 06.10.2003 № 131-ФЗ "Об общих принципах организации местного самоуправления в Российской Федерации", Уставом муниципального образования "Город Архангельск", учитывая результаты публичных слушаний:

1. Внести в приложения № 1 и 2 к проекту планировки района Исакогорки муниципального образования "Город Архангельск", утвержденному распоряжением мэра города Архангельска от 16.12.2014 № 4499р, изменения, откорректировав красные линии автомобильной дороги М-8 в Исакогорском территориальном округе г.Архангельска, согласно приложению к настоящему распоряжению.
2. Опубликовать распоряжение в газете "Архангельск – город воинской славы" и разместить на официальном информационном Интернет-портале муниципального образования "Город Архангельск".

Глава муниципального образования

И.В. Годзиш

ПРИЛОЖЕНИЕ
к распоряжению Главы
муниципального образования
"Город Архангельск"
от 17.06.2016 № 1709р



АДМИНИСТРАЦИЯ МУНИЦИПАЛЬНОГО ОБРАЗОВАНИЯ "ГОРОД АРХАНГЕЛЬСК"

ЗАМЕСТИТЕЛЬ ГЛАВЫ МУНИЦИПАЛЬНОГО ОБРАЗОВАНИЯ
"ГОРОД АРХАНГЕЛЬСК"

РАСПОРЯЖЕНИЕ

от 23 июня 2016 г. № 1754р

О внесении изменения в План капитального ремонта
многоквартирных домов в целях исполнения судебных актов
на 2016 год

1. Внести в План капитального ремонта многоквартирных домов в целях исполнения судебных актов на 2016 год, утвержденный распоряжением заместителя Главы муниципального образования "Город Архангельск" от 29.04.2016 № 1109р, изменение, изложив его в новой прилагаемой редакции.
2. Опубликовать распоряжение в газете "Архангельск – город воинской славы" и на официальном информационном Интернет-портале муниципального образования "Город Архангельск".

Заместитель Главы муниципального образования
по вопросам экономического развития и финансам

Д.В. Шапошников

ПРИЛОЖЕНИЕ
к распоряжению заместителя
Главы муниципального образования
"Город Архангельск"
от 23.06.2016 № 1754р

ПЛАН
капитального ремонта многоквартирных домов
в целях исполнения судебных актов на 2016 год

№ п/п	Наименование акта судебного органа, дата, номер дела, по которому он вынесен	Адрес многоквартирного дома	Стоимость работ, тыс. руб.
1	Решение Соломбальского районного суда от 15.05.2012 по делу № 2-2984/2012	Пр. Новгородский, 101, корп.1	7 505,6
2	Решение Октябрьского районного суда от 30.05.2012 по делу № 2-3138/2012	Пр. Обводный канал, 92	1 738, 4
3	Решение Соломбальского районного суда от 31.05.2012 по делу № 2-375	Ул. Челюскинцев, 52	4 511, 4
4	Решение Октябрьского районного суда от 05.06.2012 по делу № 2-1643/2012	Ул. Октябрьская, 6	7 324, 3
5	Решения Октябрьского районного суда от 14.06.2012 по делу № 2-2707/2012; по делу № 2-2708/2012	Ул. Циолковского, 10	4 117, 6
6	Решение Октябрьского районного суда от 14.06.2012 № 2-3940/2012	Ул. Суфтина, 1 проезд, д.3	5 550,9
7	Решение Октябрьского районного суда от 18.06.2012 № 2-4169/2012	Ул. Суфтина, 1 проезд, д.4	4 440, 8
8	Решение Октябрьского районного суда от 18.06.2012 № 2-2980/2012	Ул. Суфтина, 7	502, 6
9	Решение Октябрьского районного суда от 18.06.2012 № 2-3493/2012	Ул. Кирова, 10	8 497, 1
10	Решение Соломбальского районного суда от 25.06.2012 № 2-527/2012	Ул. Пионерская, 151	4 456, 9
11	Решение Октябрьского районного суда от 27.06.2012 № 2-3934/2012	Ул. Кедрова, 35, корп.2	8 178, 1
12	Решение Октябрьского районного суда от 29.06.2012 № 2-3952/2012	Ул. Серафимовича, 54	3 637, 6
13	Решение Октябрьского районного суда от 05.07.2012 № 2-4129/2012	Ул. Дежневцев, 7	2 559, 7
14	Решение Октябрьского районного суда от 11.07.2012 № 2-4767/2012	Ул. Суфтина, 1 проезд, д.6	7 508, 6
15	Решение Октябрьского районного суда от 11.07.2012 № 2-4517/2012	Ул. Первомайская, 25	2 307, 0
16	Решение Октябрьского районного суда от 16.07.2012 № 2-4946/2012	Пр. Советских космонавтов, 49, корп.1	5 123, 0
17	Решение Октябрьского районного суда от 17.07.2012 № 2-4853/2012	Ул. Партизанская, 62, корп.1	2 560, 0
18	Решение Соломбальского районного суда от 02.08.2012 № 2-1041	Ул. Полярная, 13	5 257, 3
19	Решение Октябрьского районного суда от 06.08.2012 № 2-5202/2012	Ул. Самойло, 34	472, 3
20	Решение Октябрьского районного суда от 06.08.2012 № 2-5013/2012	Ул. Ударников, 12	4 124, 8
21	Решение Соломбальского районного суда от 07.08.2012 № 2-972	Ул. Корпусная, 6	9 600, 6
22	Решение Октябрьского районного суда от 07.08.2012 № 2-4683/2012	Ул. Левобережная, 3	1 595, 1
23	Решение Ломоносовского районного суда от 10.08.2012 № 2-2302/2012	Пр. Советских космонавтов, 37, корп.2	2 416, 6
	Итого		103 986,3

ГЛАВА МУНИЦИПАЛЬНОГО ОБРАЗОВАНИЯ
"ГОРОД АРХАНГЕЛЬСК"

ПОСТАНОВЛЕНИЕ

от 23 июня 2016 г. № 725

О введении режима повышенной готовности

В соответствии с пунктом "и" части 2 статьи 11 Федерального закона от 21.12.1994 № 68-ФЗ "О защите населения и территорий от чрезвычайных ситуаций природного и техногенного характера", в целях проведения мероприятий по предупреждению обрушения жилого дома № 20 по ул. Вологодской (пр. Ломоносова, 255) и ликвидации угрозы жизни и здоровью людей **постановляю:**

- Ввести с 09 часов 23 июня 2016 года режим повышенной готовности функционирования Архангельского городского звена территориальной подсистемы единой государственной системы предупреждения и ликвидации чрезвычайных ситуаций.
- Утвердить прилагаемый план мероприятий по функционированию Архангельского городского звена территориальной подсистемы РСЧС в режиме повышенной готовности.
- Опубликовать постановление в газете "Архангельск – город воинской славы" и на официальном информационном Интернет-портале муниципального образования "Город Архангельск".
- Контроль за исполнением постановления возложить начальника управления военно-мобилизационной работы и гражданской обороны Администрации муниципального образования "Город Архангельск" Агеева Ю.В.

Глава муниципального образования

И.В. Годзиш

УТВЕРЖДЕН
 постановлением Главы
 муниципального образования
 "Город Архангельск"
 от 23.06.2016 № 725

ПЛАН
мероприятий по функционированию Архангельского городского звена территориальной подсистемы РСЧС в режиме повышенной готовности

№ п/п	Мероприятия	Срок исполнения	Исполнители
1	2	3	4
1.	Приведение сил и средств Архангельского городского звена территориальной подсистемы единой государственной системы предупреждения и ликвидации чрезвычайных ситуаций (далее – АГЗЧС), необходимых к реагированию в случае внезапного обрушения здания в готовность к реагированию на чрезвычайную ситуацию, направление оперативной группы в район жилого дома № 20 по ул. Вологодской (пр. Ломоносова, 255)	Немедленно	Управление военно-мобилизационной работы и гражданской обороны Администрации муниципального образования "Город Архангельск" (далее – УВМР и ГО), органы управления АГЗЧС, руководители привлечённых организаций
2.	Оперативное дежурство руководителей и должностных лиц органов управления и АГЗЧС и организаций, привлечённых к реагированию на случай внезапного обрушения здания	Немедленно	Органы управления АГЗЧС, руководители привлечённых организаций
3.	Сбор, обработка и передача информации о ходе выполнения мероприятий по ликвидации последствий чрезвычайной ситуации (далее – ЧС) Главе муниципального образования "Город Архангельск", председателю комиссии по предупреждению и ликвидации чрезвычайных ситуаций и обеспечению пожарной безопасности Администрации муниципального образования "Город Архангельск" (далее – КЧС города) и федеральному казенному учреждению "Центр управления в кризисных ситуациях Главного управления МЧС России по Архангельской области" (далее – ФКУ "ЦУКС ГУ МЧС России по Архангельской области")	Постоянно	МКУ ГЦГЗ
4.	Заключение муниципального контракта с подрядными организациями на демонтаж жилого дома № 20 по ул. Вологодской (пр. Ломоносова, 255)	Незамедлительно	Муниципальное казенное учреждение муниципального образования "Город Архангельск" "Городской центр гражданской защиты (далее – МКУ ГЦГЗ)
5.	Организации охраны общественного порядка в районе жилого дома № 20 по ул. Вологодской (пр. Ломоносова, 255) в период его демонтажа	-	УМВД России по г. Архангельску
6.	Размещение в СМИ информационных сообщений о порядке действий при угрозе и возникновении ЧС, связанных с внезапным обрушением зданий, оказании первой медицинской помощи пострадавшим	Постоянно	МКУ ГЦГЗ, пресс-служба Администрации муниципального образования "Город Архангельск"

ЗАКЛЮЧЕНИЕ
комиссии по подготовке проекта Правил землепользования и застройки муниципального образования "Город Архангельск" о результатах публичных слушаний по вопросу о предоставлении разрешения на отклонения от предельных параметров разрешенного строительства объекта розничной торговли на земельных участках, расположенных в территориальном округе Майская горка г. Архангельска по ул. Дачной

По результатам публичных слушаний, состоявшихся 16 июня 2016 года, комиссия приняла решение о возможности предоставления разрешения на отклонения от предельных параметров разрешенного строительства объекта розничной торговли на земельных участках площадью 400 кв. м с кадастровым номером 29:22:060407:15, площадью 1075 кв. м с кадастровым номером 29:22:060407:55, расположенных в территориальном округе Майская горка г. Архангельска по ул. Дачной:

- уменьшение отступа здания от границ земельного участка до 0 метров;
- уменьшение отступа здания от красной линии до 0 метров;
- увеличение максимального процента застройки в границах земельных участков до 79 процентов;
- уменьшение доли озелененной территории земельных участков до 9 процентов;

уменьшение минимального количества машино-мест для хранения индивидуального транспорта до 17; размещение 17 машино-мест за границами земельных участков (6 машино-мест вдоль ул. Дачная с северной стороны земельного участка с кадастровым номером 29:22:060407:55, 11 машино-мест с восточной стороны земельного участка с кадастровым номером 29:22:060407:55).

Председатель комиссии

Е.В. Петухова

ЗАКЛЮЧЕНИЕ
комиссии по подготовке проекта Правил землепользования и застройки муниципального образования "Город Архангельск" о результатах публичных слушаний по вопросу о предоставлении разрешения на отклонения от предельных параметров разрешенного строительства объекта розничной торговли на земельном участке, расположенном в Октябрьском территориальном округе г. Архангельска на пересечении ул. Садовой и пр. Новгородского

По результатам публичных слушаний, состоявшихся 16 июня 2016 года, комиссия, приняла решение о возможности предоставления разрешения на отклонения от предельных параметров разрешенного строительства объекта розничной торговли на земельном участке площадью 636 кв. м с кадастровым номером 29:22:040734:744, расположенном в Октябрьском территориальном округе г. Архангельска на пересечении ул. Садовой и пр. Новгородский:

- увеличение максимального процента застройки в границах земельного участка до 61;
- размещение здания отдельно стоящим объектом капитального строительства.

Председатель комиссии

Е.В. Петухова

ЗАКЛЮЧЕНИЕ
комиссии по подготовке проекта Правил землепользования и застройки муниципального образования "Город Архангельск" о результатах публичных слушаний по вопросу о предоставлении разрешения на условно разрешенный вид использования земельного участка, расположенного в территориальном округе Варавино-Фактория г. Архангельска по ул. Красносельской

По результатам публичных слушаний, состоявшихся 16 июня 2016г., комиссия по подготовке проекта Правил землепользования и застройки муниципального образования "Город Архангельск" приняла решение о возможности предоставления разрешения на условно разрешенный вид использования земельного участка площадью 9400 кв.м с кадастровым номером 29:22:071601:34, расположенного в территориальном округе Варавино-Фактория г. Архангельска по ул. Красносельской "для размещения индивидуальных жилых домов".

Председатель комиссии

Е.В. Петухова

ЗАКЛЮЧЕНИЕ
комиссии по подготовке проекта Правил землепользования и застройки муниципального образования "Город Архангельск" о результатах публичных слушаний по вопросу о предоставлении разрешения на отклонения от предельных параметров разрешенного строительства индивидуального жилого дома на земельном участке, расположенном в Маймаксанском территориальном округе г. Архангельска по ул. Ягодной

По результатам публичных слушаний, состоявшихся 12 мая 2016г., комиссия по подготовке проекта Правил землепользования и застройки муниципального образования "Город Архангельск" приняла решение о возможности предоставления разрешения на отклонения от предельных параметров разрешенного строительства индивидуального жилого дома на земельном участке с кадастровым номером 29:22:011308:1173 площадью 1012 кв.м, расположенном в Маймаксанском территориальном округе г. Архангельска по ул. Ягодной:

Председатель комиссии

Е.В. Петухова

ЗАКЛЮЧЕНИЕ
комиссии по подготовке проекта Правил землепользования и застройки муниципального образования "Город Архангельск" о результатах публичных слушаний по вопросу о предоставлении разрешения на отклонения от предельных параметров разрешенного строительства индивидуального жилого дома на земельном участке, расположенном в Соломбальском территориальном округе г. Архангельска по ул. Соломбальской

По результатам публичных слушаний, состоявшихся 16 июня 2016г., комиссия по подготовке проекта Правил землепользования и застройки муниципального образования "Город Архангельск" приняла решение о возможности предоставления разрешения на отклонения от предельных параметров разрешенного строительства индивидуального жилого дома на земельном участке с кадастровым номером 29:22:022829:2 площадью 559 кв.м, расположенном в Соломбальском территориальном округе г. Архангельска по ул. Соломбальской:

Председатель комиссии

Е.В. Петухова

ЗАКЛЮЧЕНИЕ
комиссии по подготовке проекта Правил землепользования и застройки муниципального образования "Город Архангельск" о результатах публичных слушаний по вопросу о предоставлении разрешения на условно разрешенный вид использования земельного участка, расположенного в территориальном округе Майская горка г. Архангельска по ул. Некрасова

По результатам публичных слушаний, состоявшихся 16 июня 2016г., комиссия по подготовке проекта Правил землепользования и застройки муниципального образования "Город Архангельск" приняла решение о возможности предоставления разрешения на условно разрешенный вид использования земельного участка площадью 922 кв.м с кадастровым номером 29:22:060414:1023, расположенного в территориальном округе Майская горка г. Архангельска по ул. Некрасова "для размещения индивидуального жилого дома".

Председатель комиссии

Е.В. Петухова

ЗАКЛЮЧЕНИЕ
комиссии по подготовке проекта Правил землепользования и застройки муниципального образования "Город Архангельск" о результатах публичных слушаний по вопросу о предоставлении разрешения на отклонения от предельных параметров разрешенного строительства многоквартирного жилого дома на земельном участке, расположенном в Ломоносовском территориальном округе г. Архангельска по пр. Ленинградскому

По результатам публичных слушаний, состоявшихся 16 июня 2016г., комиссия по подготовке проекта Правил землепользования и застройки муниципального образования "Город Архангельск" приняла решение о возможности предоставления разрешения на отклонения от предельных параметров разрешенного строительства многоквартирного жилого дома на земельном участке площадью 4300 кв.м с кадастровым номером 29:22:050405:1877, расположенном в Ломоносовском территориальном округе г. Архангельска по пр. Ленинградскому:

- уменьшение минимального количества машино-мест для хранения индивидуального транспорта до 27;
- размещение 9 машино-мест для хранения индивидуального транспорта за границами земельного участка (8 машино-мест с западной стороны земельного участка и 1 машино-место с северной стороны земельного участка);
- размещение площадок общего пользования различного назначения (площадка для игр детей дошкольного и младшего школьного возраста, площадка для отдыха взрослого населения, спортивная площадка) за границами земельного участка (вдоль пр. Ленинградского).

Председатель комиссии

Е.В. Петухова

ЗАКЛЮЧЕНИЕ
комиссии по подготовке проекта Правил землепользования и застройки муниципального образования "Город Архангельск" о результатах публичных слушаний по вопросу о предоставлении разрешения на отклонения от предельных параметров разрешенного строительства малоэтажного многоквартирного жилого дома на земельном участке, расположенном в Соломбальском территориальном округе г. Архангельска по ул. Беломорской

По результатам публичных слушаний, состоявшихся 16 июня 2016г., комиссия по подготовке проекта Правил землепользования и застройки муниципального образования "Город Архангельск" приняла решение о возможности предоставления разрешения на отклонения от предельных параметров разрешенного

строительства малоэтажного многоквартирного жилого дома на земельном участке с кадастровым номером 29:22:022538:18 площадью 759 кв.м, расположенном в Соломбальском территориальном округе г.Архангельска по ул.Беломорской:

уменьшение отступа здания от границ земельного участка с северной стороны до 1 метра.

Председатель комиссии **Е.В. Петухова**

ЗАКЛЮЧЕНИЕ

комиссии по подготовке проекта Правил землепользования и застройки муниципального образования "Город Архангельск" о результатах публичных слушаний по вопросу о предоставлении разрешения на отклонения от предельных параметров разрешенного строительства малоэтажного многоквартирного жилого дома на земельном участке, расположенном в Соломбальском территориальном округе г. Архангельска по ул. Маяковского

По результатам публичных слушаний, состоявшихся 16 июня 2016г., комиссия по подготовке проекта Правил землепользования и застройки муниципального образования "Город Архангельск" приняла решение о невозможности предоставления разрешение на отклонения от предельных параметров разрешенного строительства малоэтажного многоквартирного жилого дома на земельном участке с кадастровым номером 29:22:022538:24 площадью 860 кв.м, расположенном в Соломбальском территориальном округе г.Архангельска по ул. Маяковского:

уменьшение отступа здания от западной и южной границ земельного участка до 0, 7 м и от восточной границы земельного участка до 2,1 м;
 уменьшение отступа здания от красной линии до 0,7 м;
 размещение 15 машино-мест для хранения индивидуального транспорта за границами земельного участка (7 машино-мест вдоль прилегающей к северной границе земельного участка с кадастровым номером 29:22:022538:24 по ул. Маяковского; 4 машино-места вдоль дворового проезда, прилегающего к западной границе земельного участка с кадастровым номером 29:22:022538:24; 4 машино-места вдоль ул. Маяковского примерно в 12 м по направлению на северо-восток от северо-восточного угла земельного участка с кадастровым номером 29:22:022538:24);
 размещение площадок общего пользования различного назначения (площадки для отдыха взрослого населения, спортивные площадки и хозяйственной площадки) на обслуживаемой кровле проектируемого дома.

Председатель комиссии **Е.В. Петухова**

ЗАКЛЮЧЕНИЕ

комиссии по подготовке проекта Правил землепользования и застройки муниципального образования "Город Архангельск" о результатах публичных слушаний по вопросу о предоставлении разрешения на отклонения от предельных параметров разрешенного строительства многоэтажного жилого дома со встроенно-пристроенными помещениями общественного назначения на земельном участке, расположенном в Октябрьском территориальном округе г. Архангельска по ул. Воскресенской

По результатам публичных слушаний, состоявшихся 16 июня 2016г., комиссия по подготовке проекта Правил землепользования и застройки муниципального образования "Город Архангельск" приняла решение о невозможности предоставления разрешения на отклонения от предельных параметров разрешенного строительства многоэтажного жилого дома со встроенно-пристроенными помещениями общественного назначения (2 этап – выше отм. 0,0000 без пристроенного ко 2 секции блока помещений общественного назначения в осях 9-15, А-Д) 2 пусковой комплекс – встроенно-пристроенные помещения общественного назначения с помещениями автостоянки) на земельном участке с кадастровым номером 29:22:040756:24 площадью 488 кв.м, расположенном в Ломоносовском территориальном округе г.Архангельска по ул.Воскресенской:
 уменьшение отступа здания от границ земельного участка до 0 м.
 уменьшение минимального количества машино-мест для хранения индивидуального транспорта до 5;
 размещение 5 машино-мест для хранения индивидуального транспорта за границами земельного участка.

Председатель комиссии **Е.В. Петухова**

ГЛАВА МУНИЦИПАЛЬНОГО ОБРАЗОВАНИЯ "ГОРОД АРХАНГЕЛЬСК"

РАСПОРЯЖЕНИЕ

от 16 июня 2016 г. № 1698Р

Об отказе в предоставлении разрешения на отклонение от предельных параметров разрешенного строительства среднеэтажного жилого дома на земельном участке, расположенном в Соломбальском территориальном округе г. Архангельска по Банному переулку 1-му

В соответствии с Градостроительным кодексом Российской Федерации от 29.12.2004 № 190-ФЗ:

Отказать в предоставлении разрешения на отклонение от предельных параметров разрешенного строительства среднеэтажного жилого дома на земельном участке площадью 944 кв.м с кадастровым номером 29:22:023011:13, расположенном в Соломбальском территориальном округе г. Архангельска по Банному переулку 1-му:
 уменьшение отступа здания от границ земельного участка с юго-восточной и северо-западной сторон до 0 метров, с северо-восточной стороны до 1 м.

Исполняющий обязанности Главы муниципального образования **С.М. Ковалёв**

ГЛАВА МУНИЦИПАЛЬНОГО ОБРАЗОВАНИЯ "ГОРОД АРХАНГЕЛЬСК"

РАСПОРЯЖЕНИЕ

от 16 июня 2016 г. № 1699Р

Об отказе в предоставлении муниципальной услуги "Предоставление разрешения на отклонения от предельных параметров разрешенного строительства многоэтажного жилого дома с помещениями административно-торгового назначения на земельном участке, расположенном в территориальном округе Варавино-Фактория г. Архангельска по пр.Ленинградскому"

В соответствии с Градостроительным кодексом Российской Федерации от 29.12.2004 № 190-ФЗ, подпунктом "а" пункта 2.9 Административного регламента предоставления муниципальной услуги "Предоставление разрешений на условно разрешенный вид использования земельного участка или объекта капитального строительства и на отклонение от предельных параметров разрешенного строительства, реконструкции объектов капитального строительства на территории муниципального образования "Город Архангельск", утвержденного постановлением мэрии г. Архангельска от 10.10.2014 № 830.

Отказать в предоставлении муниципальной услуги "Предоставление разрешения на отклонения от предельных параметров разрешенного строительства многоэтажного жилого дома с помещениями административно-торгового назначения на земельном участке площадью 601 кв.м, с кадастровым номером 29:22:070207:1, расположенном в территориальном округе Варавино-Фактория г. Архангельска по пр.Ленинградскому, 285":
 уменьшение отступа здания от границ земельного участка до 0 метров;
 увеличение максимального процента застройки в границах земельных участков до 73;
 размещение площадок общего пользования различного назначения за границами земельного участка (детская площадка, площадка для отдыха взрослых - с северо-западной стороны земельного участка с кадастровым номером 29:22:070207:1, смежно с существующей детской площадкой; спортивная площадка – с юго-западной стороны земельного участка с кадастровым номером 29:22:070207:1, смежно с существующей спортивной площадкой; площадка для сушки белья – с северо-западной стороны земельного участка с кадастровым номером 29:22:070207:1; хозяйственная площадка – с северо-восточной стороны земельного участка с кадастровым номером 29:22:070207:1 вдоль ул.Русанова);
 размещение 31 машино-места для хранения индивидуального транспорта за пределами границ земельного участка (21 машино-место по направлению к жилым домам № 283 корп. 1 и № 285 корп. 1 по пр. Ленинградскому; 10 машино-мест по направлению к проезжей части ул.Русанова).

Исполняющий обязанности Главы муниципального образования **С.М. Ковалёв**

ГЛАВА МУНИЦИПАЛЬНОГО ОБРАЗОВАНИЯ "ГОРОД АРХАНГЕЛЬСК"

РАСПОРЯЖЕНИЕ

от 16 июня 2016 г. № 1695Р

Об отказе в предоставлении разрешения на отклонения от предельных параметров разрешенного строительства торгово-административного здания на земельном участке, расположенном в Октябрьском территориальном округе г. Архангельска по пр. Ломоносова

В соответствии с Градостроительным кодексом Российской Федерации от 29.12.2004 № 190-ФЗ:

Отказать в предоставлении разрешения на отклонения от предельных параметров разрешенного строительства торгово-административного здания на земельном участке площадью 337 кв.м с кадастровым номером 29:22:040718:972, расположенном в Октябрьском территориальном округе г.Архангельска по пр.Ломоносова:

уменьшение минимальной площади земельного участка, необходимого для размещения объекта до 337 кв.м; уменьшение отступа здания от границ земельного участка до 0 метров;
 уменьшение минимального количества машино-мест для хранения индивидуального транспорта до 0.

Исполняющий обязанности Главы муниципального образования **С.М. Ковалёв**

ГЛАВА МУНИЦИПАЛЬНОГО ОБРАЗОВАНИЯ "ГОРОД АРХАНГЕЛЬСК" РАСПОРЯЖЕНИЕ

от 16 июня 2016 г. № 1696Р

Об отказе в предоставлении разрешения на отклонение от предельных параметров разрешенного строительства объекта розничной торговли на земельном участке, расположенном в территориальном округе Варавино-Фактория г.Архангельска на пересечении пр.Ленинградского и ул.Октябрьской

В соответствии с Градостроительным кодексом Российской Федерации от 29.12.2004 № 190-ФЗ:

Отказать в предоставлении разрешения на отклонение от предельных параметров разрешенного строительства объекта розничной торговли на земельном участке площадью 2188 кв. м с кадастровым номером 29:22:071601:24, расположенном в территориальном округе Варавино-Фактория г.Архангельска на пересечении пр.Ленинградского и ул.Октябрьской:
 размещение здания отдельно стоящим объектом капитального строительства.

Исполняющий обязанности Главы муниципального образования **С.М. Ковалёв**

ГЛАВА МУНИЦИПАЛЬНОГО ОБРАЗОВАНИЯ "ГОРОД АРХАНГЕЛЬСК"

РАСПОРЯЖЕНИЕ

от 16 июня 2016 г. № 1697Р

О предоставлении разрешения на отклонения от предельных параметров разрешенного строительства здания культурно-делового центра на земельном участке, расположенном в Ломоносовском территориальном округе г. Архангельска на пересечении пр.Троицкого и ул.Поморской

В соответствии с Градостроительным кодексом Российской Федерации от 29.12.2004 № 190-ФЗ:

Предоставить разрешение на отклонения от предельных параметров разрешенного строительства здания культурно-делового центра на земельном участке площадью 289 кв. м с кадастровым номером 29:22:050519:7, расположенном в Ломоносовском территориальном округе г. Архангельска на пересечении пр. Троицкого и ул. Поморской:
 увеличение максимального процента застройки в границах земельного участка до 100;
 уменьшение доли озелененной территории до 0 процентов.

Исполняющий обязанности Главы муниципального образования **С.М. Ковалёв**

ГЛАВА МУНИЦИПАЛЬНОГО ОБРАЗОВАНИЯ "ГОРОД АРХАНГЕЛЬСК"

РАСПОРЯЖЕНИЕ

от 20 июня 2016 г. № 1724Р

О предоставлении разрешения на условно разрешенный вид использования земельных участков, расположенных в Цигломенском территориальном округе г. Архангельск по ул. Севстрой

В соответствии с Градостроительным кодексом Российской Федерации от 29.12.2004 № 190-ФЗ:

Предоставить разрешение на условно разрешенный вид использования земельных участков: площадью 1133 кв.м с кадастровым номером 29:22:090503:7, площадью 1200 кв.м с кадастровым номером 29:22:090503:8, площадью 1200 кв.м с кадастровым номером 29:22:090503:9, площадью 1200 кв.м с кадастровым номером 29:22:090503:10, площадью 1228 кв.м с кадастровым номером 29:22:090503:11, площадью 1200 кв.м с кадастровым номером 29:22:090503:12, площадью 1185 кв.м с кадастровым номером 29:22:090503:13, площадью 1012 кв.м с кадастровым номером 29:22:090503:14, площадью 1200 кв.м с кадастровым номером 29:22:090503:15 площадью 1167 кв.м с кадастровым номером 29:22:090503:16, площадью 1200 кв.м с кадастровым номером 29:22:090503:17, площадью 1200 кв.м с кадастровым номером 29:22:090503:18, площадью 2089 кв.м с кадастровым номером 29:22:090503: 19, площадью 1200 кв.м с кадастровым номером 29:22:090503:20, площадью 1200 кв.м с кадастровым номером 29:22:090503:21, площадью 1200 кв.м с кадастровым номером 29:22:090503:22, площадью 1200 кв.м с кадастровым номером 29:22:090503: 23, площадью 1200 кв.м с кадастровым номером 29:22:090503:24, площадью 1385 кв.м с кадастровым номером 29:22:090503:25, площадью 1403 кв.м с кадастровым номером 29:22:090503:26, площадью 1039 кв.м с кадастровым номером 29:22:090503:27, площадью 967 кв.м с кадастровым номером 29:22:090503:28, площадью 968 кв.м с кадастровым номером 29:22:090503:29, площадью 973 кв.м с кадастровым номером 29:22:090503:30, площадью 764 кв.м с кадастровым номером 29:22:090503:31, площадью 1153 кв.м с кадастровым номером 29:22:090503:32, площадью 1090 кв.м с кадастровым номером 29:22:090503:33, площадью 1177 кв.м с кадастровым номером 29:22:090503:34, площадью 1212 кв.м с кадастровым номером 29:22:090503:35, площадью 1483 кв.м с кадастровым номером 29:22:090503:36, площадью 1036 кв.м с кадастровым номером 29:22:090503:37, площадью 1609 кв.м с кадастровым номером 29:22:090503:38, расположенных в Цигломенском территориальном округе г. Архангельска по ул. Севстрой, "для размещения объектов сельскохозяйственного использования".

Исполняющий обязанности Главы муниципального образования **С.М. Ковалёв**

ИНФОРМАЦИОННОЕ СООБЩЕНИЕ

Администрация муниципального образования "Город Архангельск" извещает о проведении публичных слушаний по вопросу о предоставлении разрешения на условно разрешенный вид использования земельного участка площадью 400 кв.м с кадастровым номером 29:22:010506:78, расположенного в Маймаксанском территориальном округе г. Архангельска по ул. Лодемской "для размещения объектов радиорелейной, сотовой и спутниковой связи".

Публичные слушания проводятся по заявлению министерства имущественных отношений Архангельской области и на основании распоряжения Главы муниципального образования "Город Архангельск" от 07 июня 2016 года № 1619Р "О проведении публичных слушаний по вопросу о предоставлении разрешения на условно разрешенный вид использования земельного участка, расположенного в Маймаксанском территориальном округе г. Архангельск по ул. Лодемской".

Публичные слушания состоятся 19 июля 2016 года в 14 часов 00 минут по адресу: г. Архангельск, пл. В.И. Ленина, д. 5, каб. 516.

Предложения и замечания по вопросу предоставления разрешения на условно разрешенный вид использования земельного участка можно направлять в департамент градостроительства Администрации муниципального образования "Город Архангельск" по адресу: г. Ленинна, д. 5, каб. 516 до 18 июля 2016 года.

Заместитель председателя комиссии по подготовке проекта Правил землепользования и застройки МО "Город Архангельск" **А.Н. Юницына**

ИНФОРМАЦИОННОЕ СООБЩЕНИЕ

Администрация муниципального образования "Город Архангельск" извещает о проведении публичных слушаний по вопросу предоставления разрешения на отклонения от предельных параметров реконструкции объекта бытового обслуживания на земельном участке площадью 78 кв. м с кадастровым номером 29:22:040617:8., расположенном в Октябрьском территориальном округе г.Архангельска по проезду Приорова:
 уменьшение минимальной площади земельного участка до 78 кв.м;
 уменьшение отступа здания от границ земельного участка до 0,55 метра;
 увеличение максимального процента застройки в границах земельного участка до 66,67;
 уменьшение доли озелененной территории земельного участка до 3,9 процентов;
 размещение здания отдельно стоящим объектом капитального строительства.

