

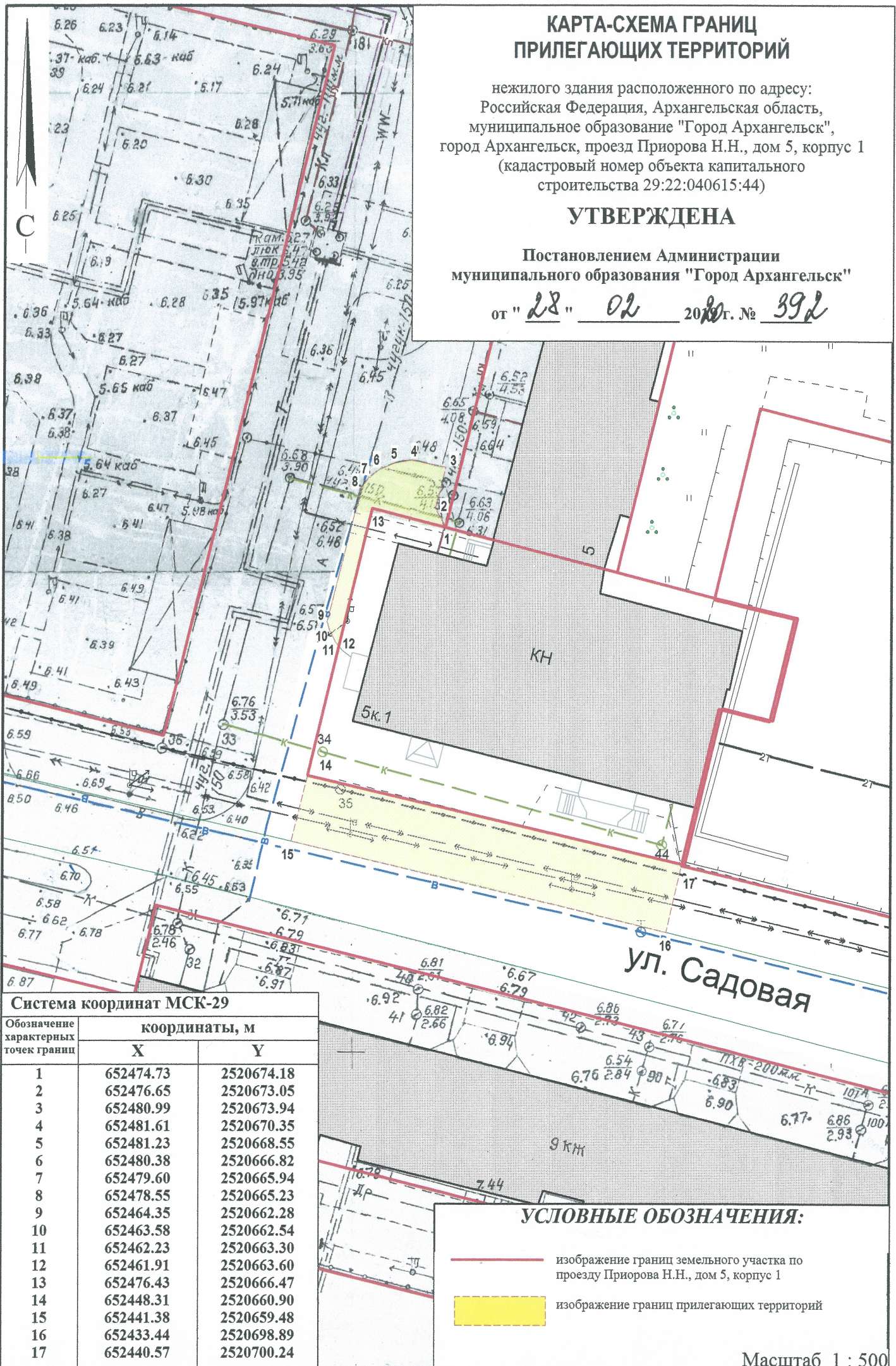
КАРТА-СХЕМА ГРАНИЦ ПРИЛЕГАЮЩИХ ТЕРРИТОРИЙ

нежилого здания расположенного по адресу:
Российская Федерация, Архангельская область,
муниципальное образование "Город Архангельск",
город Архангельск, проезд Приорова Н.Н., дом 5, корпус 1
(кадастровый номер объекта капитального
строительства 29:22:040615:44)

УТВЕРЖДЕНА

Постановлением Администрации
муниципального образования "Город Архангельск"



от "28" 02 2020 г. № 392



Система координат МСК-29

Обозначение характерных точек границ	координаты, м	
	X	Y
1	652474.73	2520674.18
2	652476.65	2520673.05
3	652480.99	2520673.94
4	652481.61	2520670.35
5	652481.23	2520668.55
6	652480.38	2520666.82
7	652479.60	2520665.94
8	652478.55	2520665.23
9	652464.35	2520662.28
10	652463.58	2520662.54
11	652462.23	2520663.30
12	652461.91	2520663.60
13	652476.43	2520666.47
14	652448.31	2520660.90
15	652441.38	2520659.48
16	652433.44	2520698.89
17	652440.57	2520700.24

УСЛОВНЫЕ ОБОЗНАЧЕНИЯ:

-  изображение границ земельного участка по проезду Приорова Н.Н., дом 5, корпус 1
-  изображение границ прилегающих территорий

Масштаб 1 : 500