

УТВЕРЖДЕНА

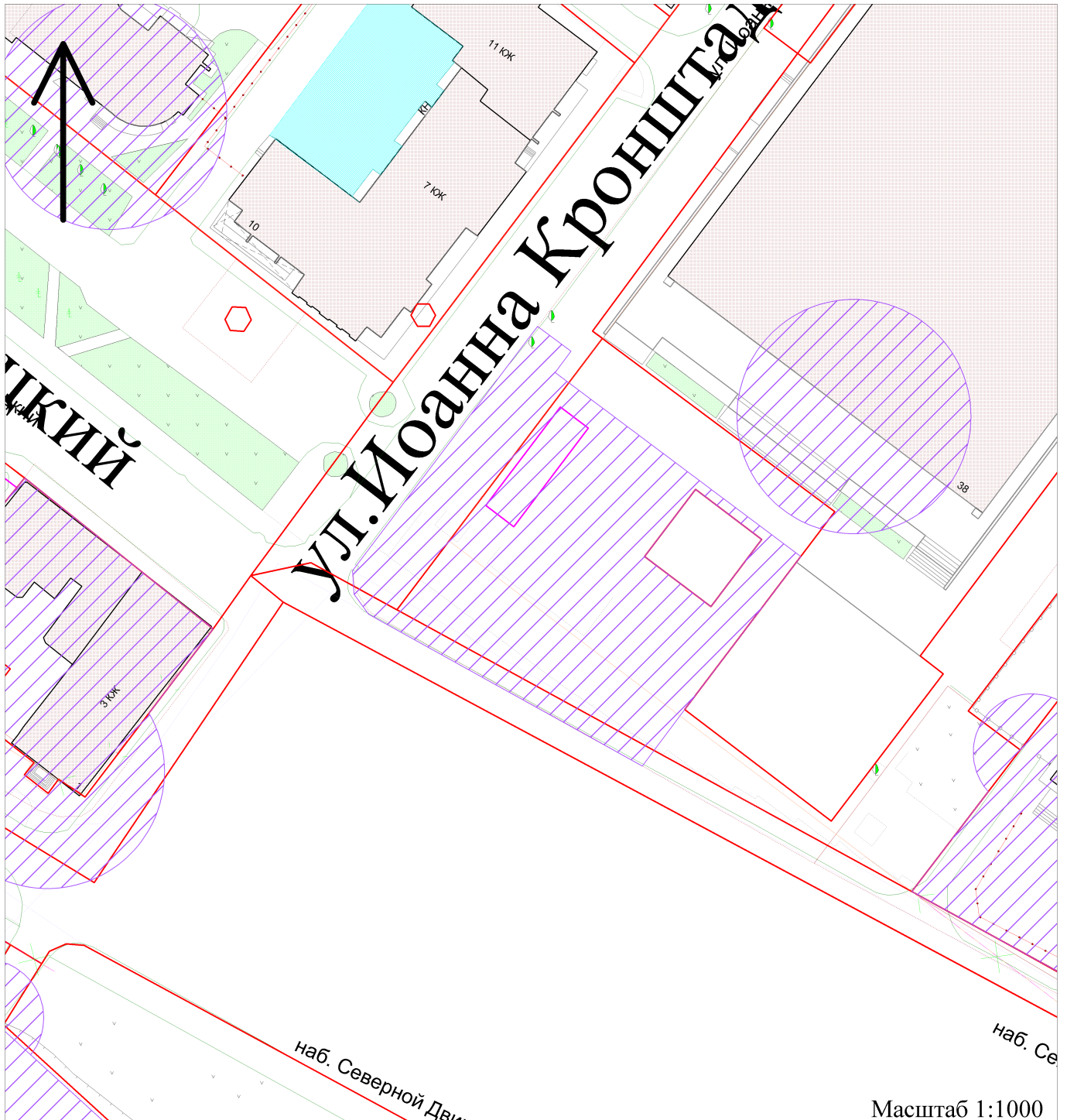
постановлением мэрии

города Архангельска



от _____ № _____

Схема № 1
границ прилегающей территории у памятника
"Защитникам Севера"

Местоположение объекта: Архангельская область, г. Архангельск, наб. Северной Двины, д. 38



Условные обозначения:

-  - границы земельного участка;
-  - границы прилегающих территорий, в пределах которых не допускается розничная продажа алкогольной продукции.

УТВЕРЖДЕНА

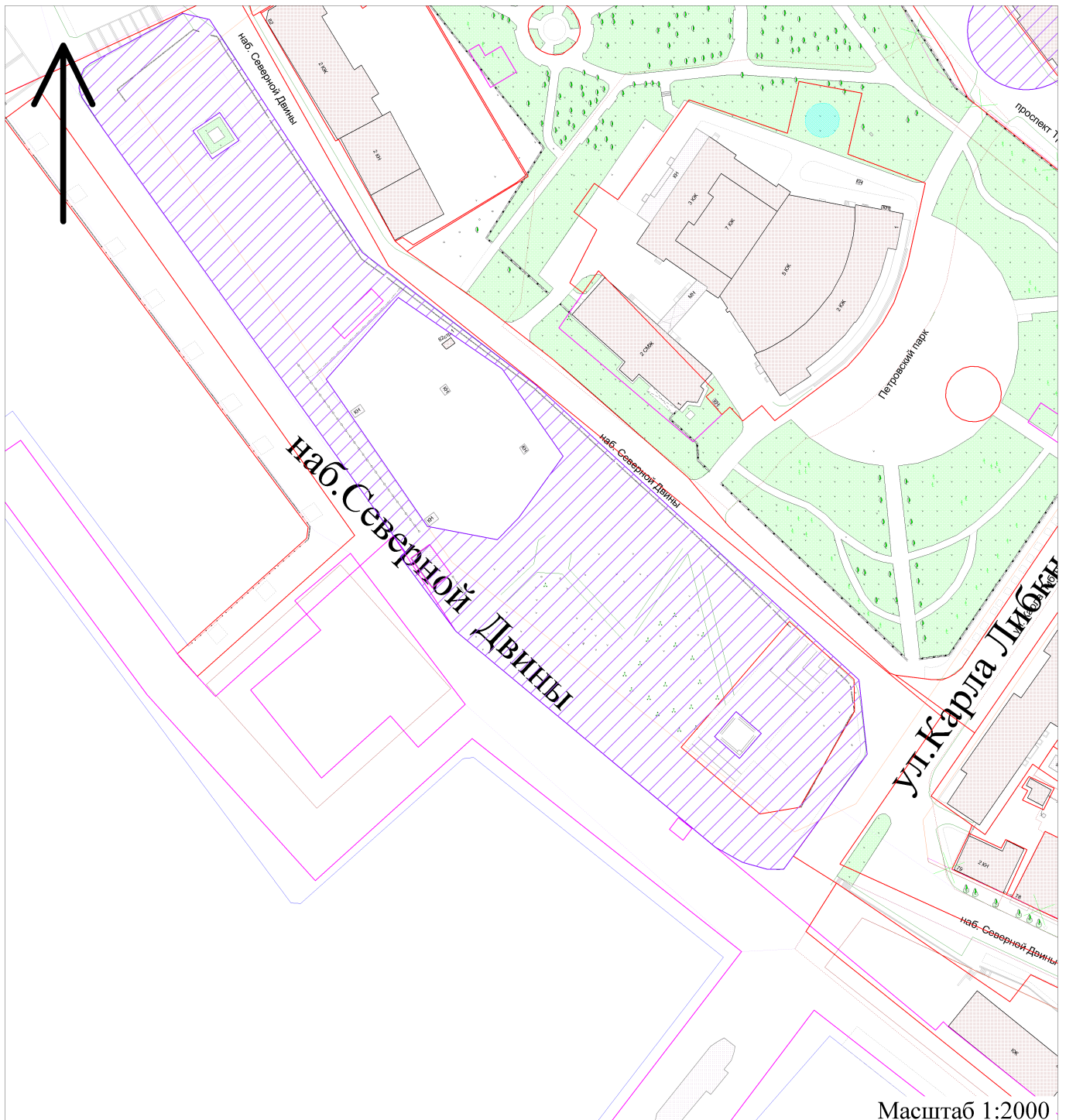
постановлением мэрии

города Архангельска



от _____ № _____

Схема № 2
границ площадки возле обелиска
"Жертвам интервенции на Севере 1918-1920 гг."

Местоположение объекта: Архангельская область, г. Архангельск, наб. Северной Двины, напротив Петровского парка, д. 1



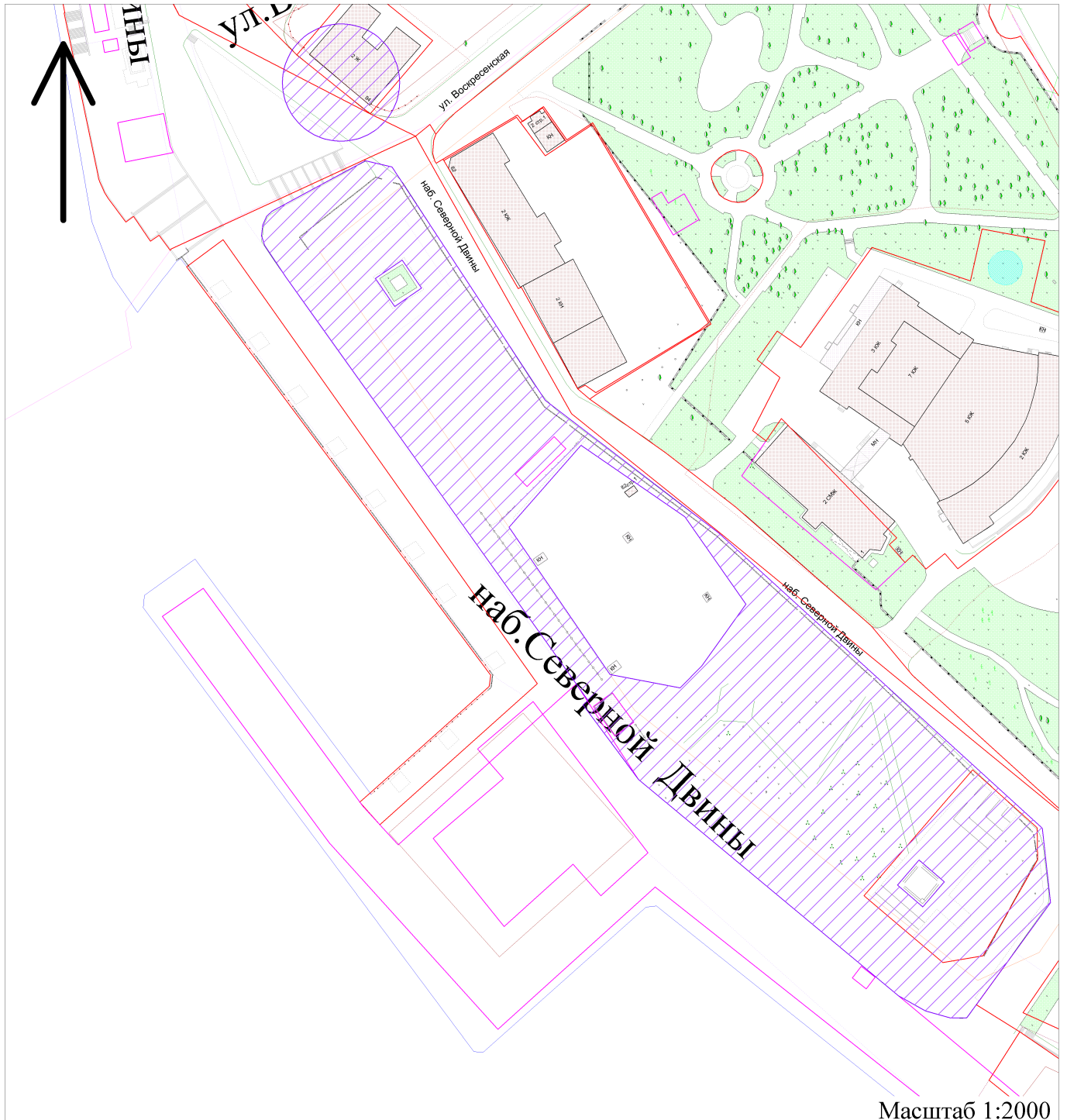
Условные обозначения:

-  - границы земельного участка;
-  - границы прилегающих территорий, в пределах которых не допускается розничная продажа алкогольной продукции.

УТВЕРЖДЕНА
постановлением мэрии
города Архангельска
от _____ № _____

Схема № 3
границ сквера у памятника Петру I

Местоположение объекта: Архангельская область, г. Архангельск, наб. Северной Двины, напротив дома № 82



Условные обозначения:

- границы земельного участка;
- ▨ - границы прилегающих территорий, в пределах которых не допускается розничная продажа алкогольной продукции.

УТВЕРЖДЕНА

постановлением мэрии

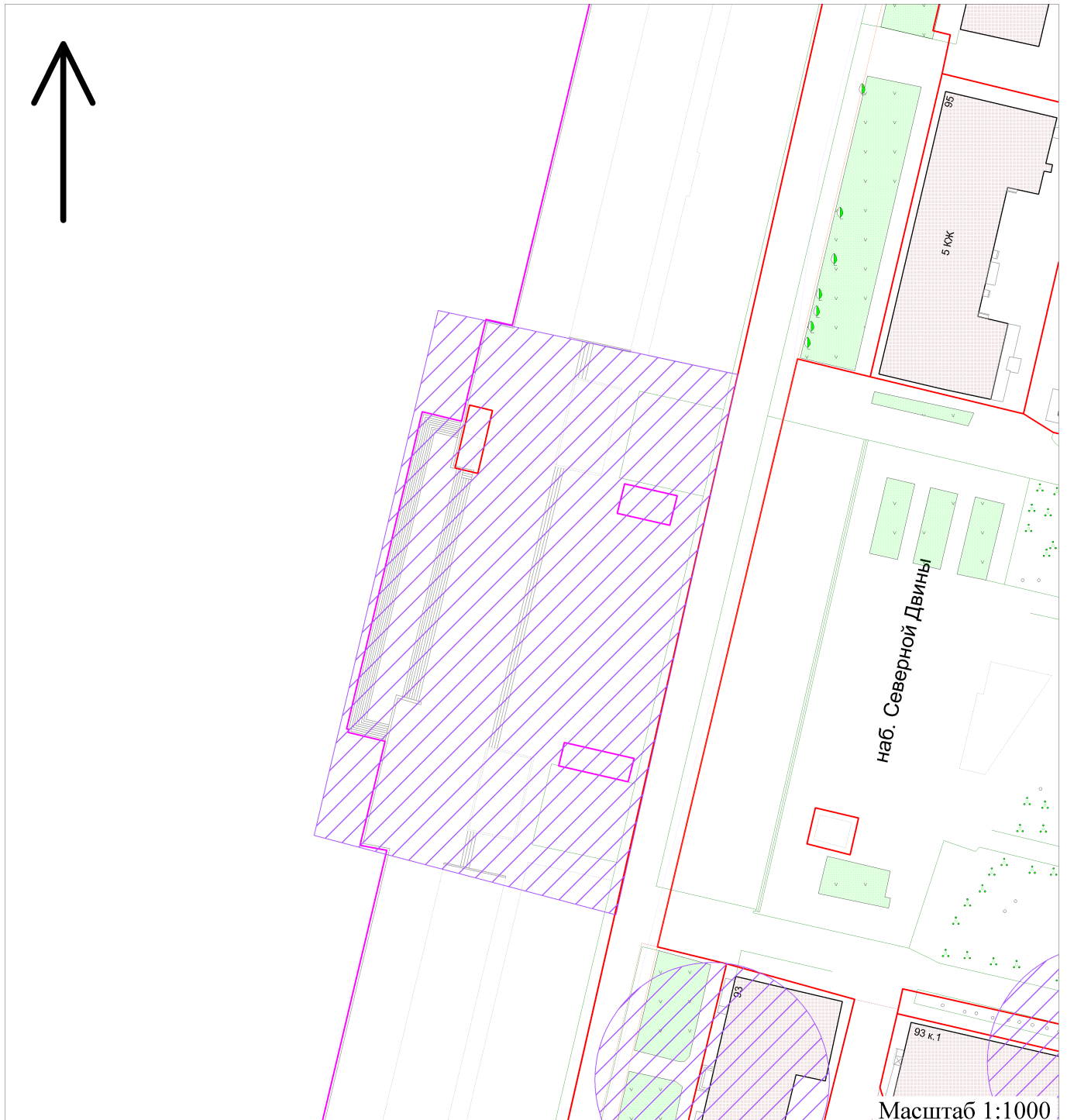
города Архангельска

от _____ № _____

Схема № 4

границ площадки перед спуском к береговой зоне в районе пл. Мира

Местоположение объекта: Архангельская область, г. Архангельск, наб. Северной Двины,
у домов № 93-95



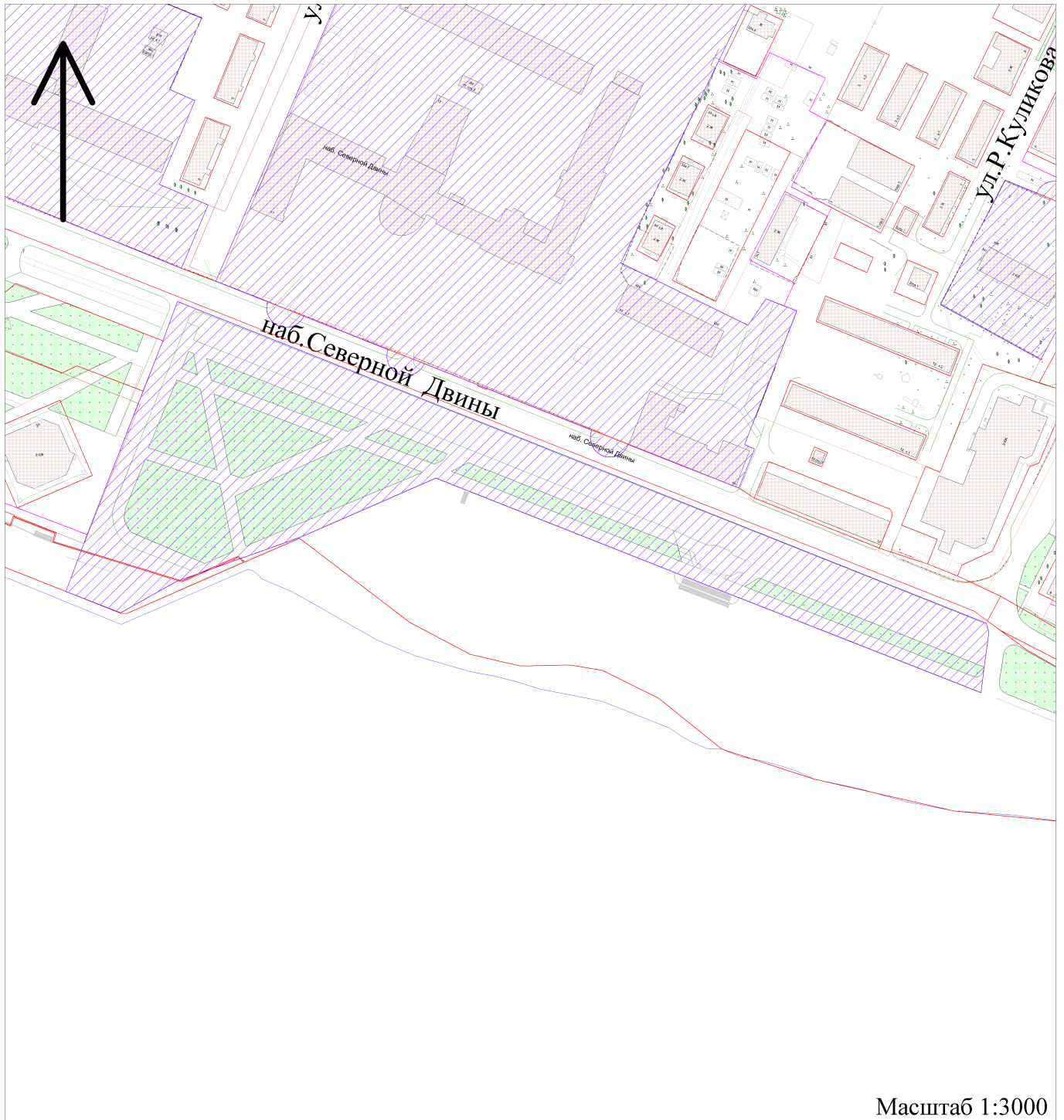
Условные обозначения:

- границы земельного участка;
- ▨ - границы прилегающих территорий, в пределах которых не допускается розничная продажа алкогольной продукции.

УТВЕРЖДЕНА
постановлением мэрии
города Архангельска
от _____ № _____

Схема № 5
границ пешеходной части наб. Северной Двины
от торгового центра "Прага" до ул. Урицкого

Местоположение объекта: Архангельская область, г. Архангельск, наб. Северной Двины,
между домами от № 10 до № 24



Условные обозначения:

- границы земельного участка;
- ▨ - границы прилегающих территорий, в пределах которых не допускается розничная продажа алкогольной продукции.

УТВЕРЖДЕНА

постановлением мэрии

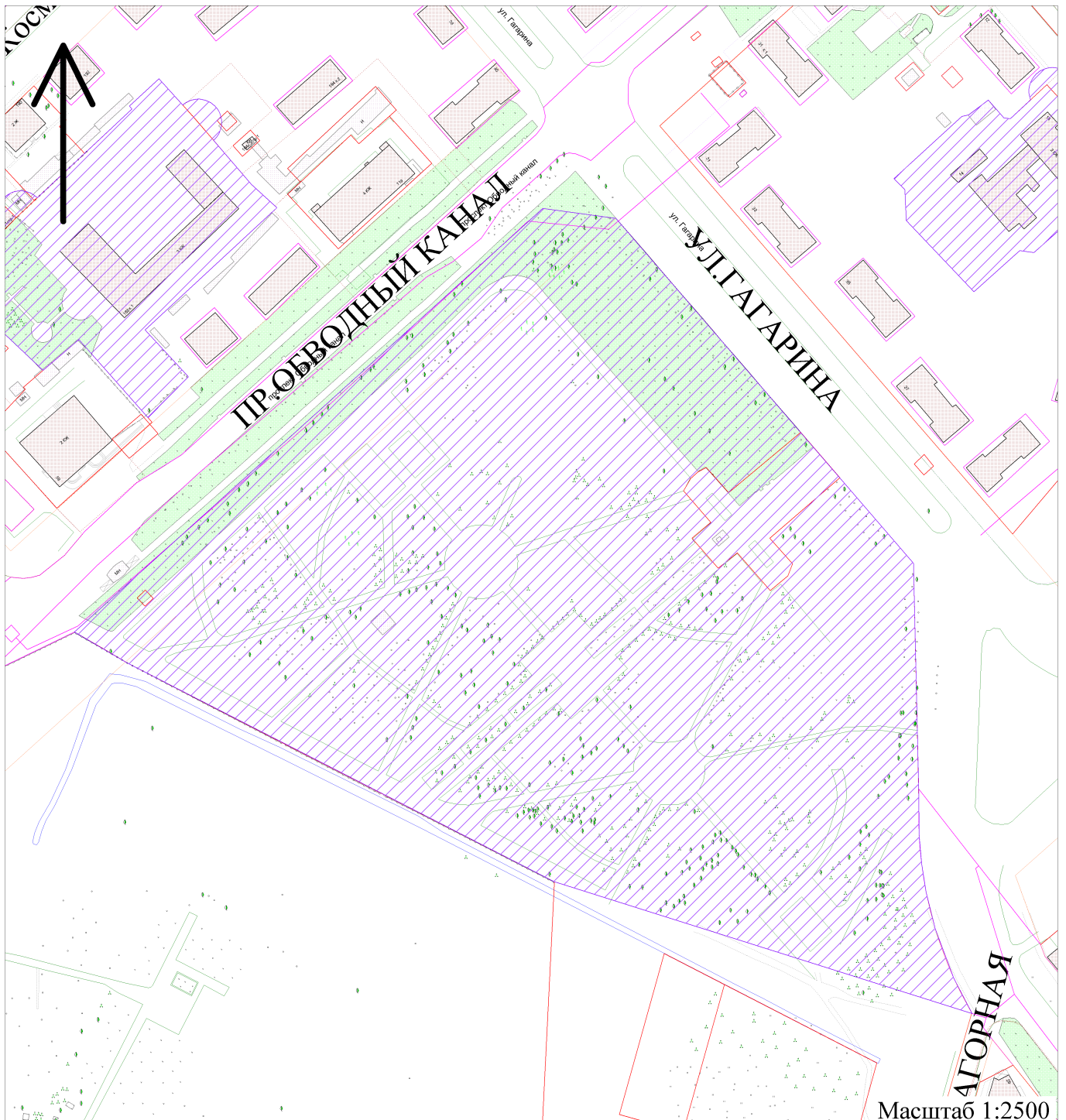
города Архангельска

от _____ № _____

Схема № 6

**границ прилегающей территории у поминального камня
"Жертвам политических репрессий (парк имени М.В. Ломоносова)**

Местоположение объекта: Архангельская область, г. Архангельск, ул. Гагарина, парк имени М.В. Ломоносова



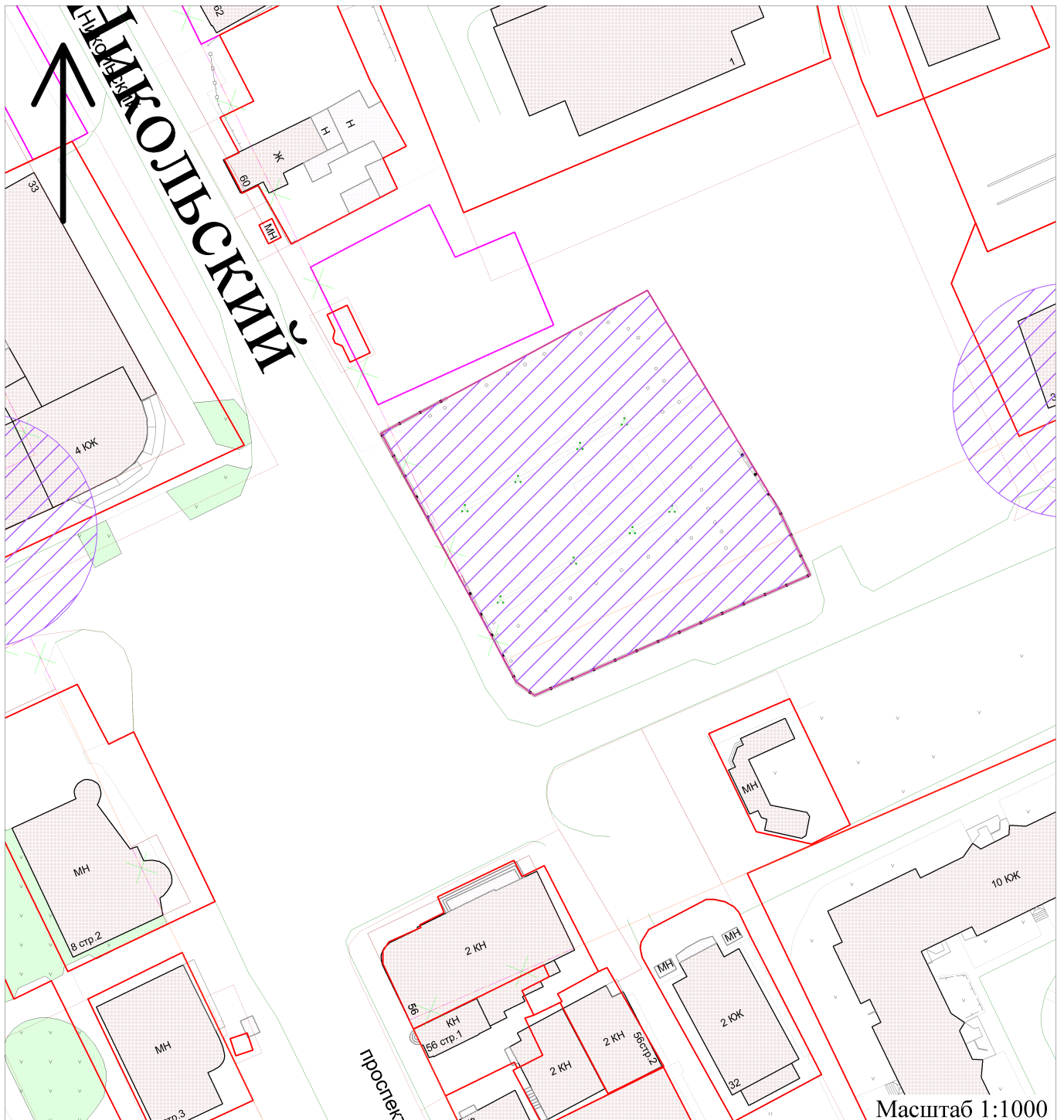
Условные обозначения:

- границы земельного участка;
- ▨ границы прилегающих территорий, в пределах которых не допускается розничная продажа алкогольной продукции.


УТВЕРЖДЕНА
постановлением мэрии
города Архангельска
от _____ № _____

Схема № 7
границ прилегающей территории у памятника "В.И. Ленину"
в сквере на пл. Терехина

Местоположение объекта: Архангельская область, г. Архангельск, сквер на площади Терехина



Условные обозначения:

- границы земельного участка;
-  - границы прилегающих территорий, в пределах которых не допускается розничная продажа алкогольной продукции.

УТВЕРЖДЕНА

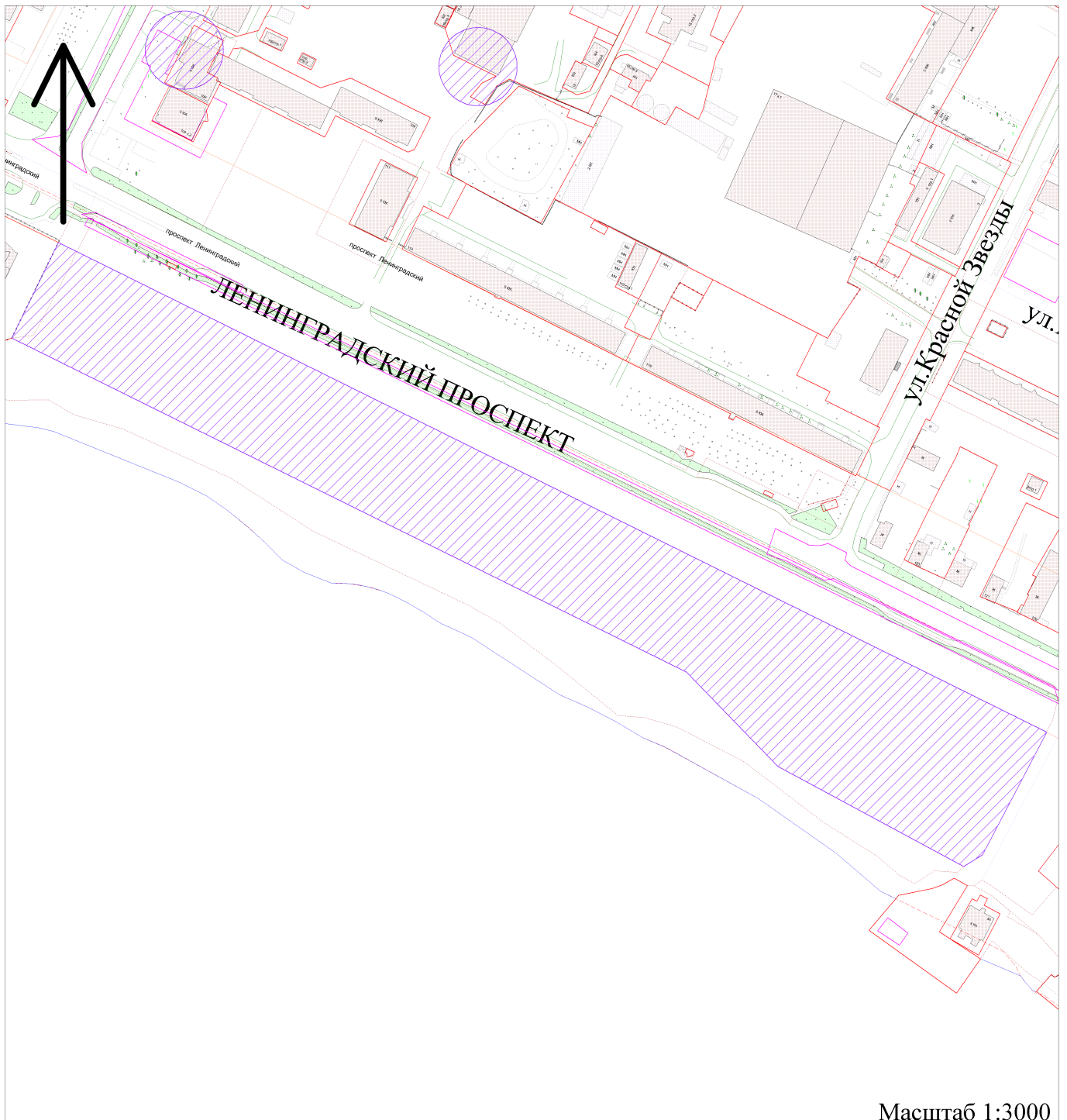
постановлением мэрии

города Архангельска

от _____ № _____



Схема № 8
границ парка по пр. Ленинградскому
(на участке от ул. Прокопия Галушина до ул. Кооперативной)

Местоположение объекта: Архангельская область, г. Архангельск, парк по пр. Ленинградскому
(на участке от ул. Прокопия Галушина до ул. Кооперативной)



Масштаб 1:3000

Условные обозначения:

-  - границы земельного участка;
-  - границы прилегающих территорий, в пределах которых не допускается розничная продажа алкогольной продукции.