

УТВЕРЖДЕНА

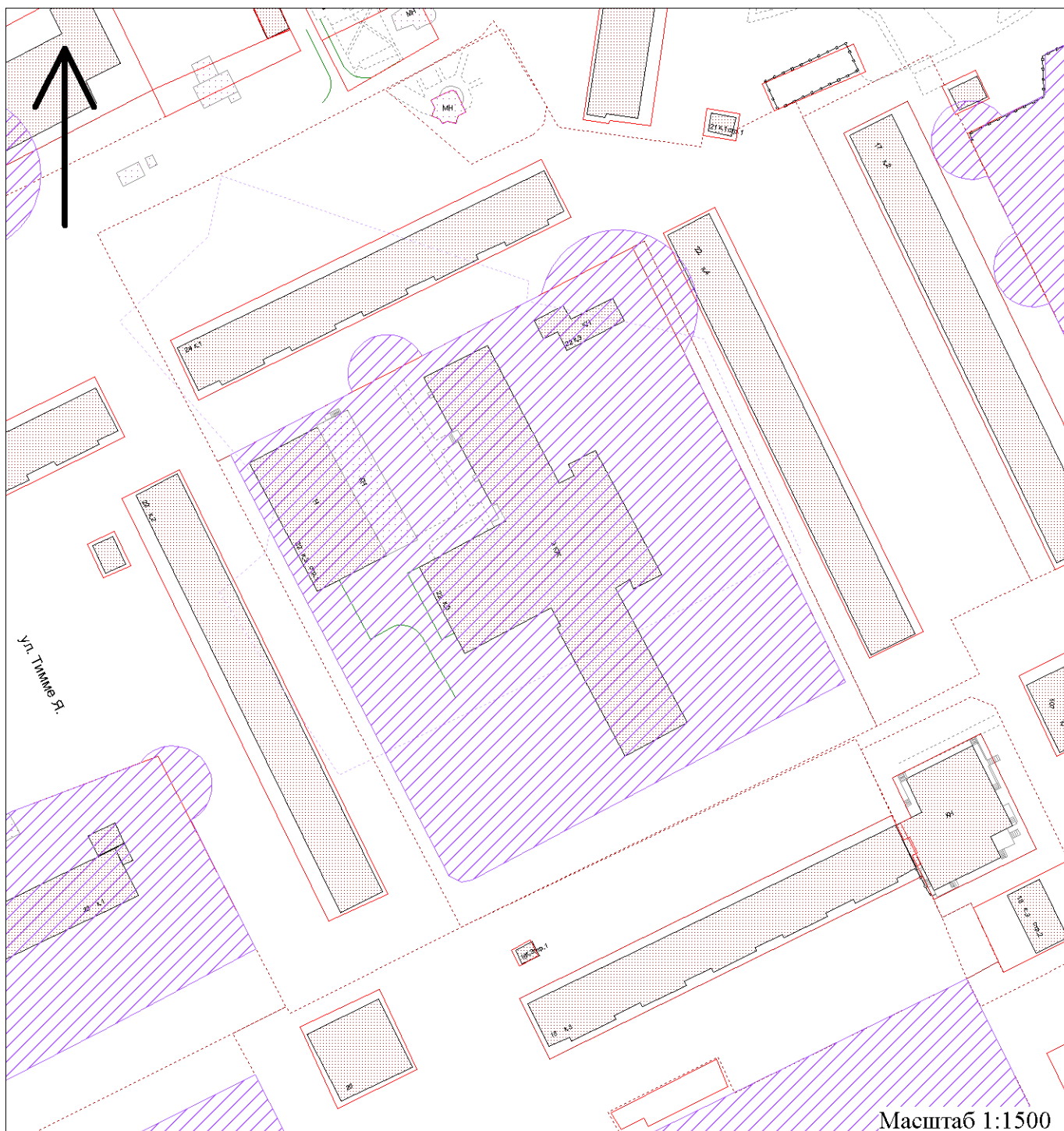
постановлением мэрии
города Архангельска

от _____ № _____



Схема № 1

**границ прилегающей территории муниципального бюджетного
образовательного учреждения дополнительного образования детей
муниципального образования "Город Архангельск"
"Детско - юношеская спортивная школа № 1"**

Местоположение объекта: Архангельская область, г. Архангельск, ул. Тимме, д. 22, корп. 3, стр. 1



Условные обозначения:

-  - границы земельного участка;
-  - границы прилегающих территорий, в пределах которых не допускается розничная продажа алкогольной продукции.

УТВЕРЖДЕНА

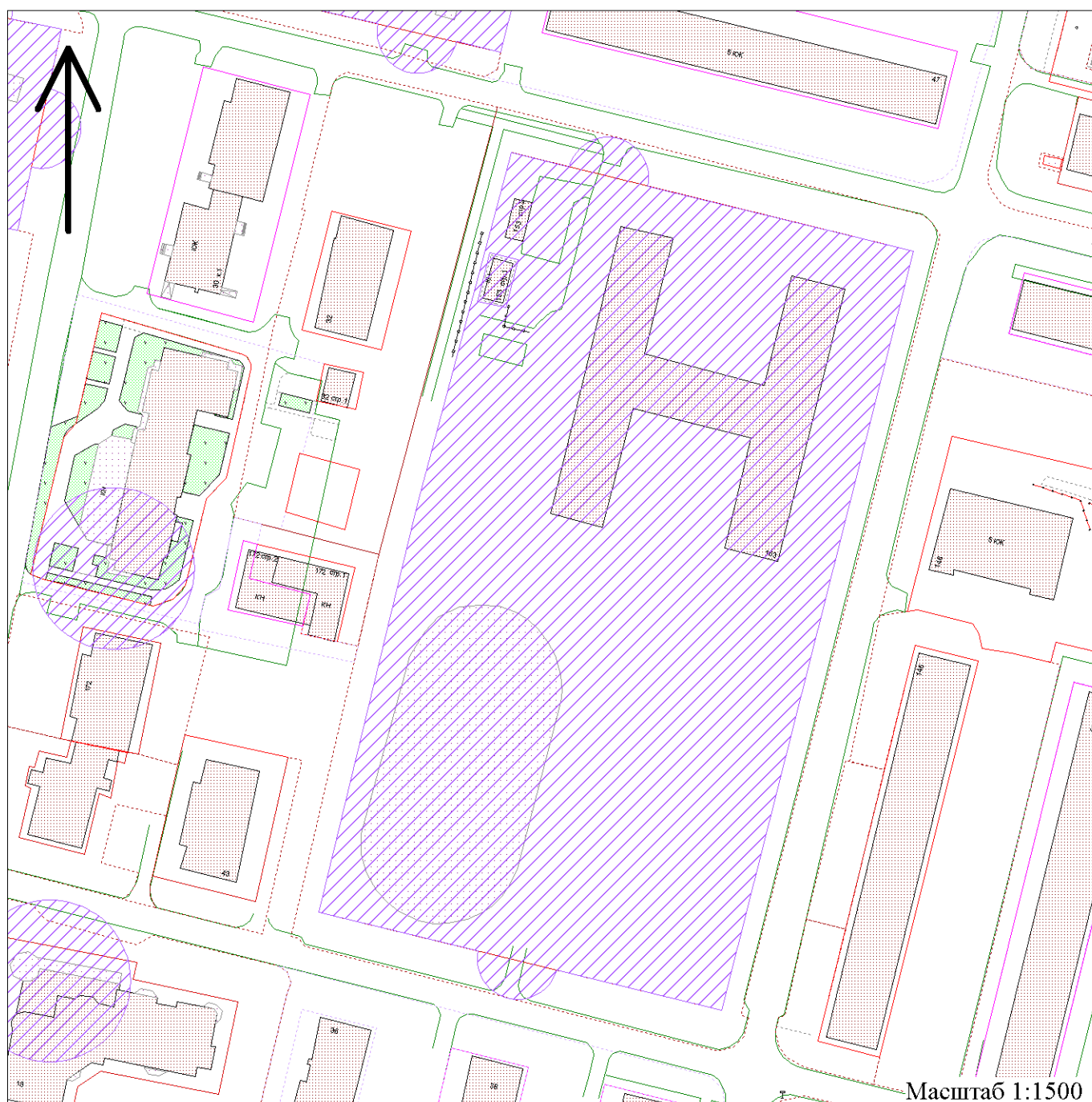
постановлением мэрии
города Архангельска

от _____ № _____

Схема № 2

**границ прилегающей территории муниципального бюджетного
образовательного учреждения дополнительного образования детей
муниципального образования "Город Архангельск"
"Детско - юношеская спортивная школа № 3 "Водник"
по гребле на байдарках и каноэ"**

Местоположение объекта: Архангельская область, г. Архангельск, пр. Советских космонавтов,
д. 153



Условные обозначения:

- границы земельного участка;
- границы прилегающих территорий, в пределах которых не допускается розничная продажа алкогольной продукции.

УТВЕРЖДЕНА

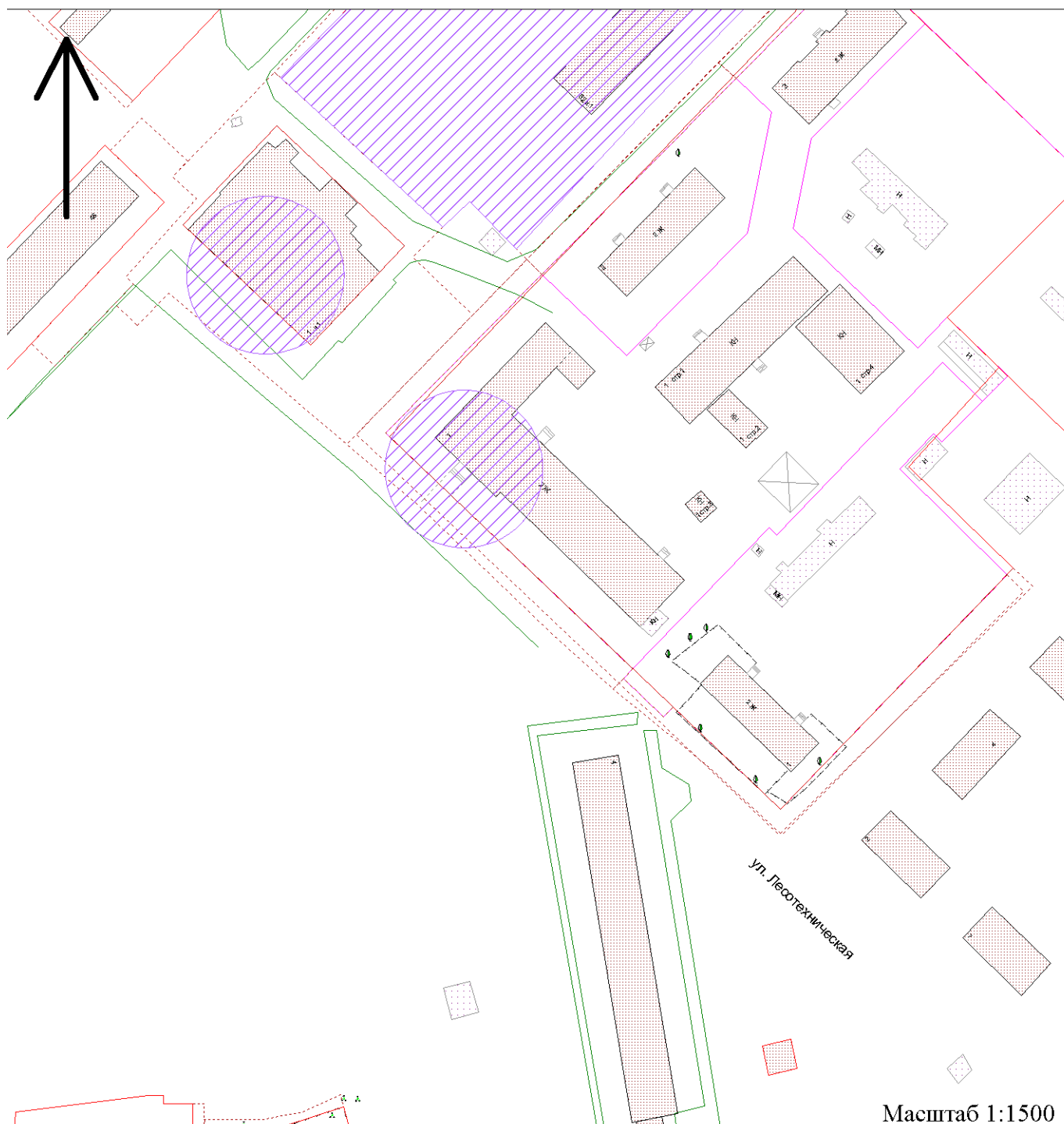
постановлением мэрии
города Архангельска

от _____ № _____



Схема № 3

**границ прилегающей территории муниципального бюджетного
образовательного учреждения дополнительного образования детей
муниципального образования "Город Архангельск"
"Детско - юношеская спортивная школа "Каскад"**

Местоположение объекта: Архангельская область, г. Архангельск, ул. Лесотехническая, д. 1



Условные обозначения:

-  - границы земельного участка;
-  - границы прилегающих территорий, в пределах которых не допускается розничная продажа алкогольной продукции.

УТВЕРЖДЕНА

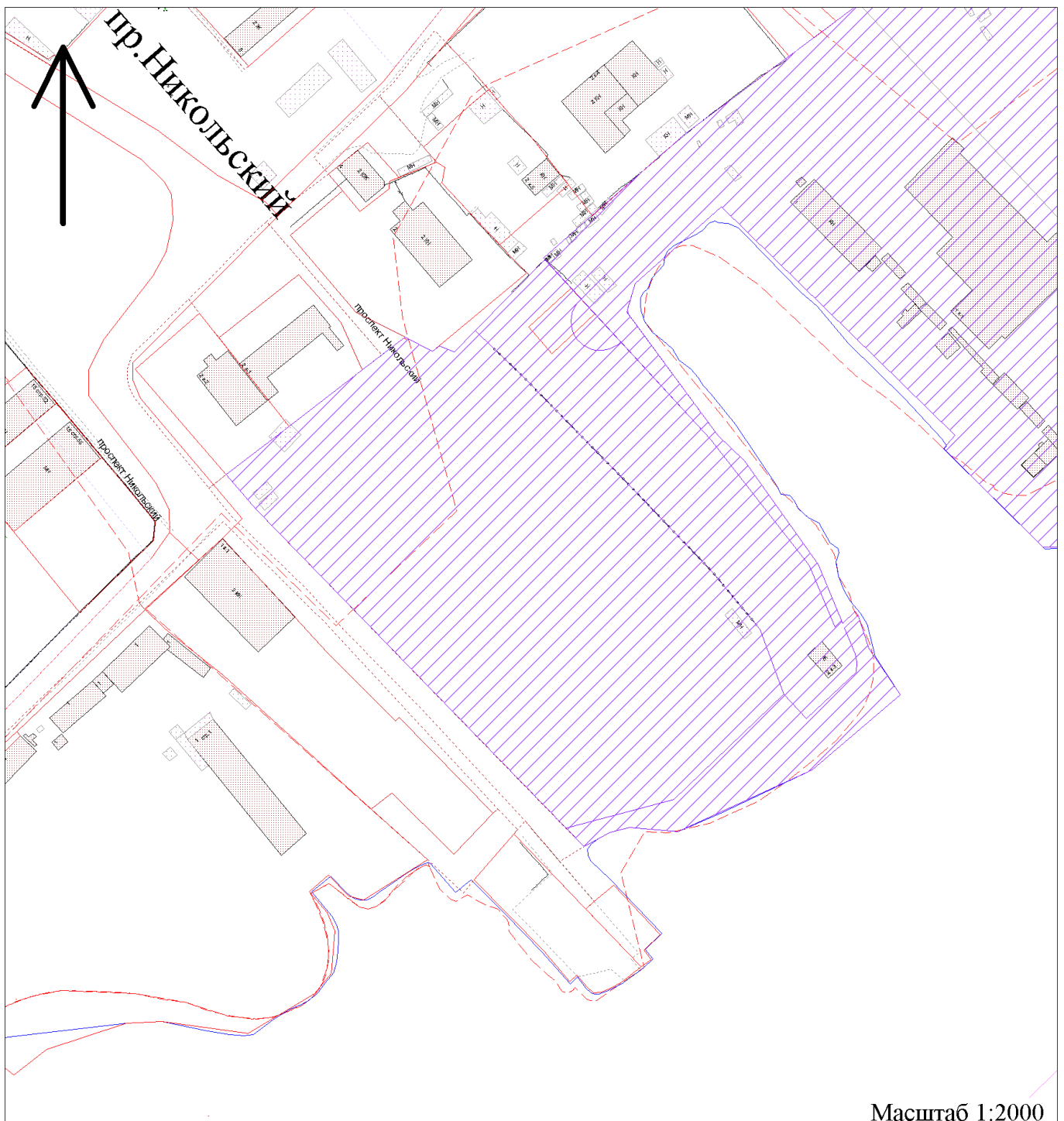
постановлением мэрии
города Архангельска

от _____ № _____

Схема № 4



**границ прилегающей территории муниципального бюджетного
образовательного учреждения дополнительного образования детей
муниципального образования "Город Архангельск"
"Архангельский детско - юношеский центр"**

Местоположение объекта: Архангельская область, г. Архангельск, пр. Никольский, д. 2, корп. 3



Масштаб 1:2000

Условные обозначения:

-  - границы земельного участка;
-  - границы прилегающих территорий, в пределах которых не допускается розничная продажа алкогольной продукции.

УТВЕРЖДЕНА

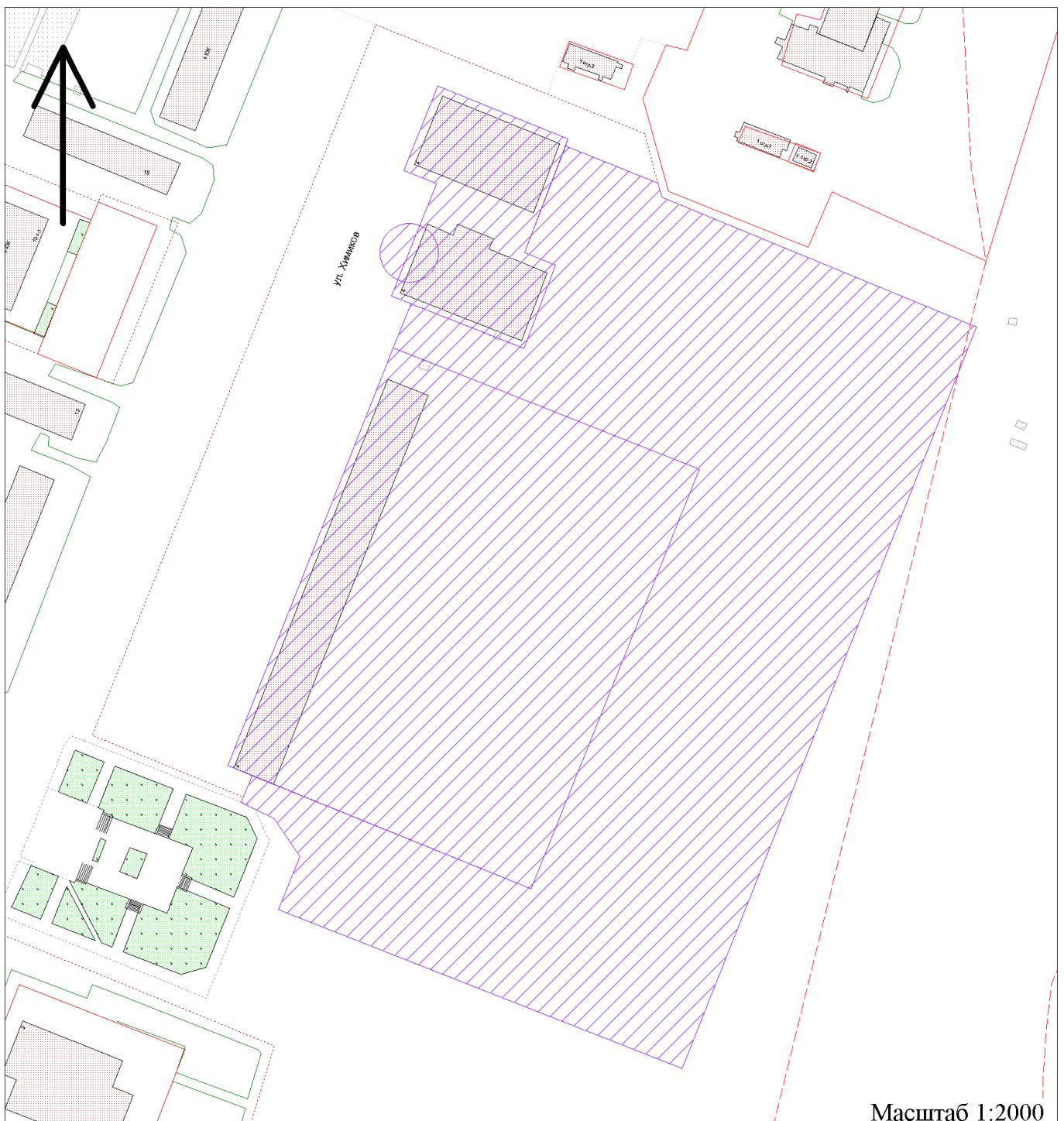
постановлением мэрии
города Архангельска

от _____ № _____

Схема № 5



**границ прилегающей территории муниципального автономного
учреждения физической культуры и спорта
муниципального образования "Город Архангельск"
"Физкультурно - спортивный комплекс имени А.Ф. Личутина"**

Местоположение объекта: Архангельская область, г. Архангельск, ул. Химиков, д. 4



Масштаб 1:2000

Условные обозначения:

-  - границы земельного участка;
-  - границы прилегающих территорий, в пределах которых не допускается розничная продажа алкогольной продукции.

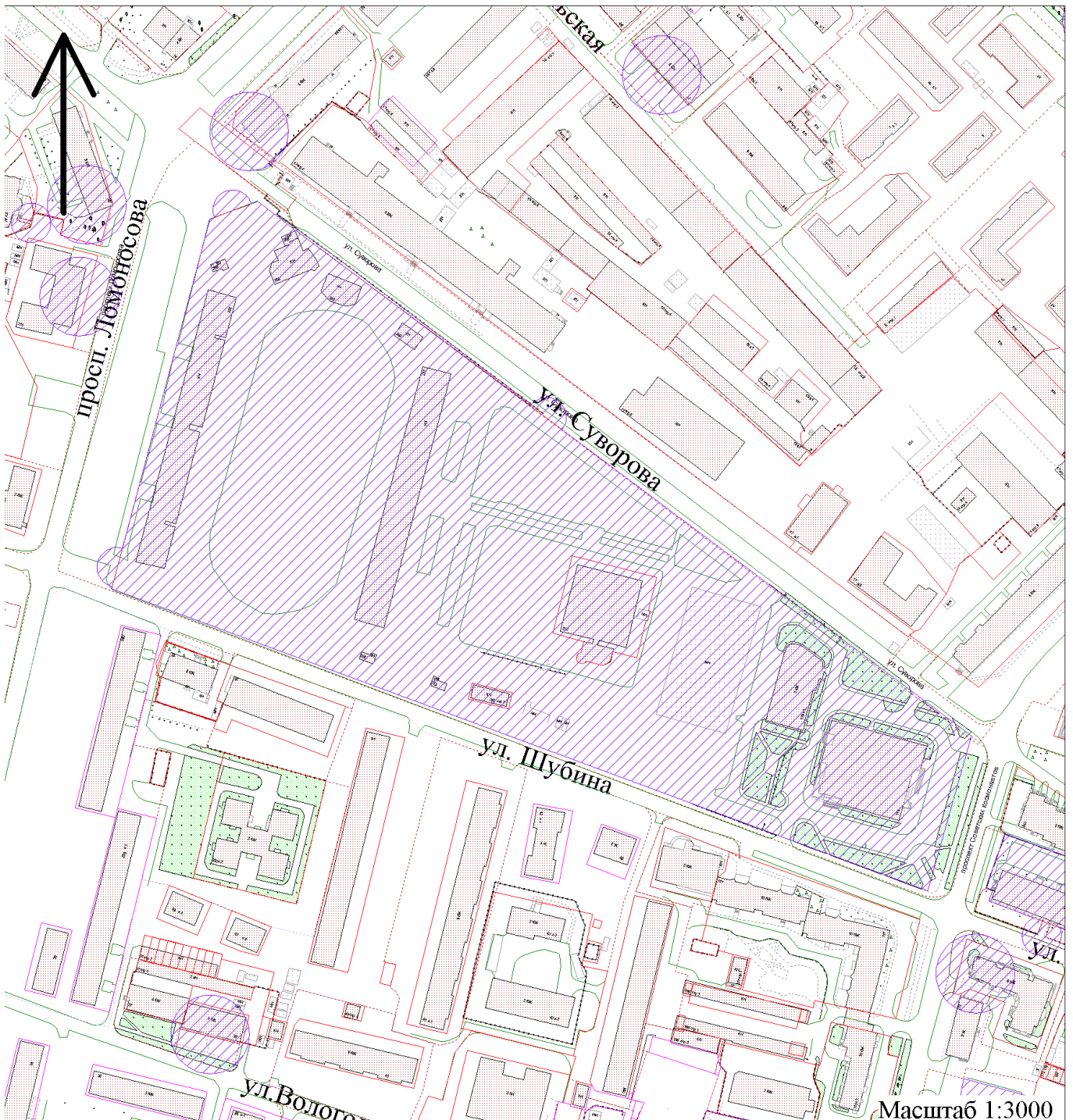
УТВЕРЖДЕНА

постановлением мэрии
города Архангельска



от _____ № _____

Схема № 6
границ прилегающей территории стадиона "Труд"

Местоположение объекта: Архангельская область, г. Архангельск, пр. Ломоносова, д. 252



Условные обозначения:

-  - границы земельного участка;
-  - границы прилегающих территорий, в пределах которых не допускается розничная продажа алкогольной продукции.

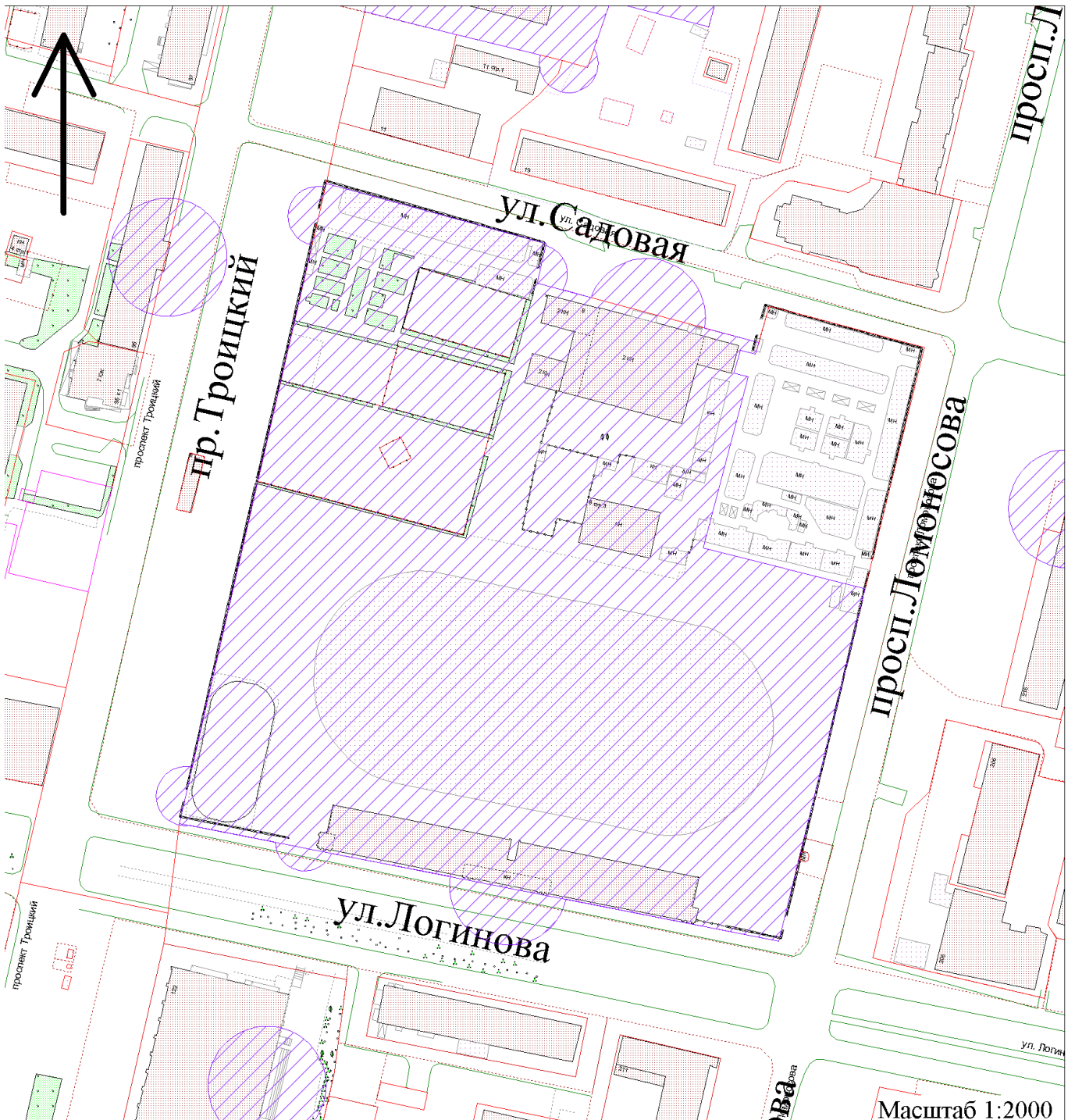
УТВЕРЖДЕНА

постановлением мэрии
города Архангельска



от _____ № _____

Схема № 7
границ прилегающей территории стадиона "Динамо"

Местоположение объекта: Архангельская область, г. Архангельск, ул. Садовая, д. 8, стр. 1



Условные обозначения:

-  - границы земельного участка;
-  - границы прилегающих территорий, в пределах которых не допускается розничная продажа алкогольной продукции.

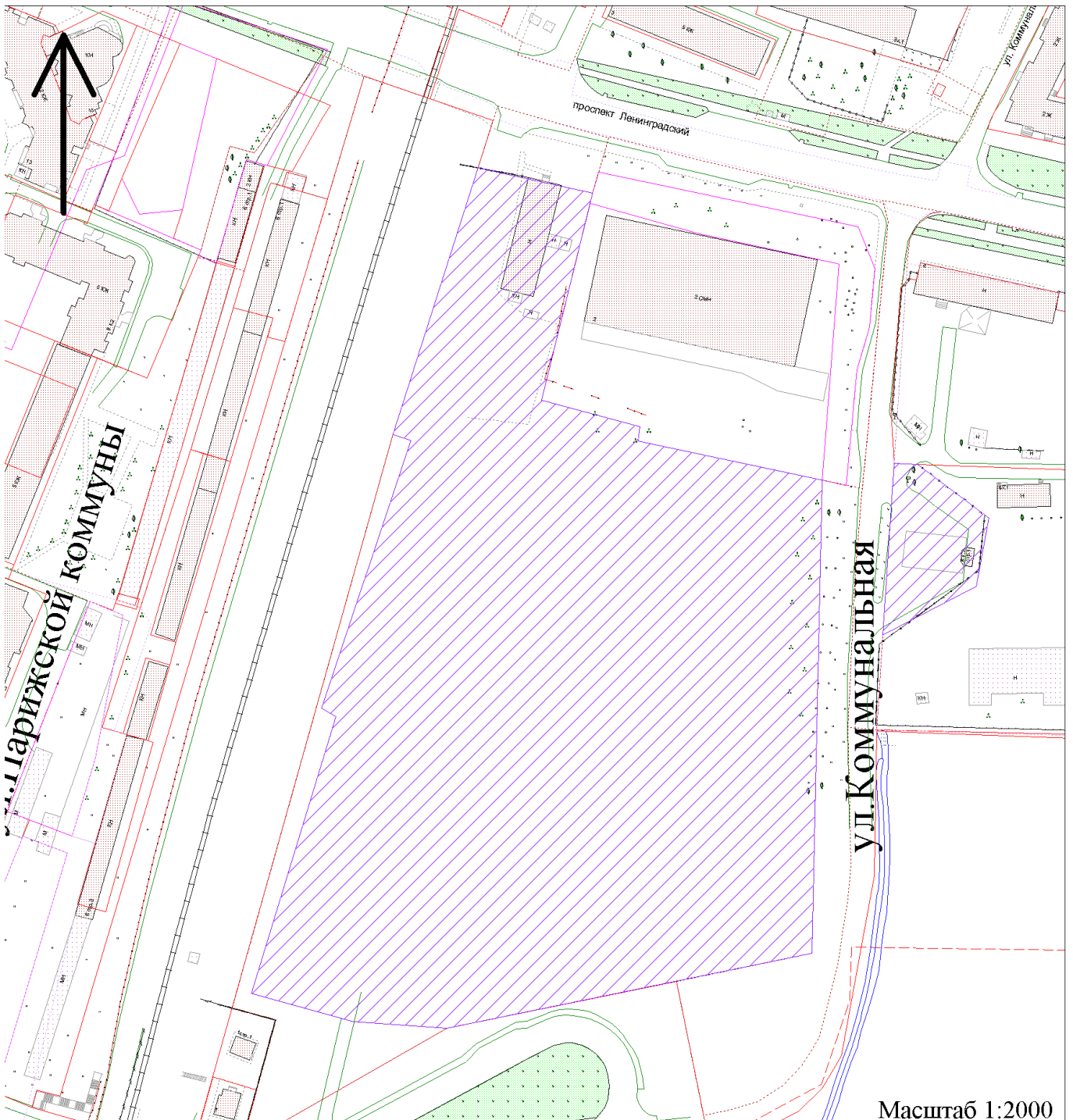
УТВЕРЖДЕНА

постановлением мэрии
города Архангельска



от _____ № _____

Схема № 8
границ прилегающей территории стадиона "Буревестник"

Местоположение объекта: Архангельская область, г. Архангельск, ул. Смольный Буян, д. 10



Условные обозначения:

-  - границы земельного участка;
-  - границы прилегающих территорий, в пределах которых не допускается розничная продажа алкогольной продукции.

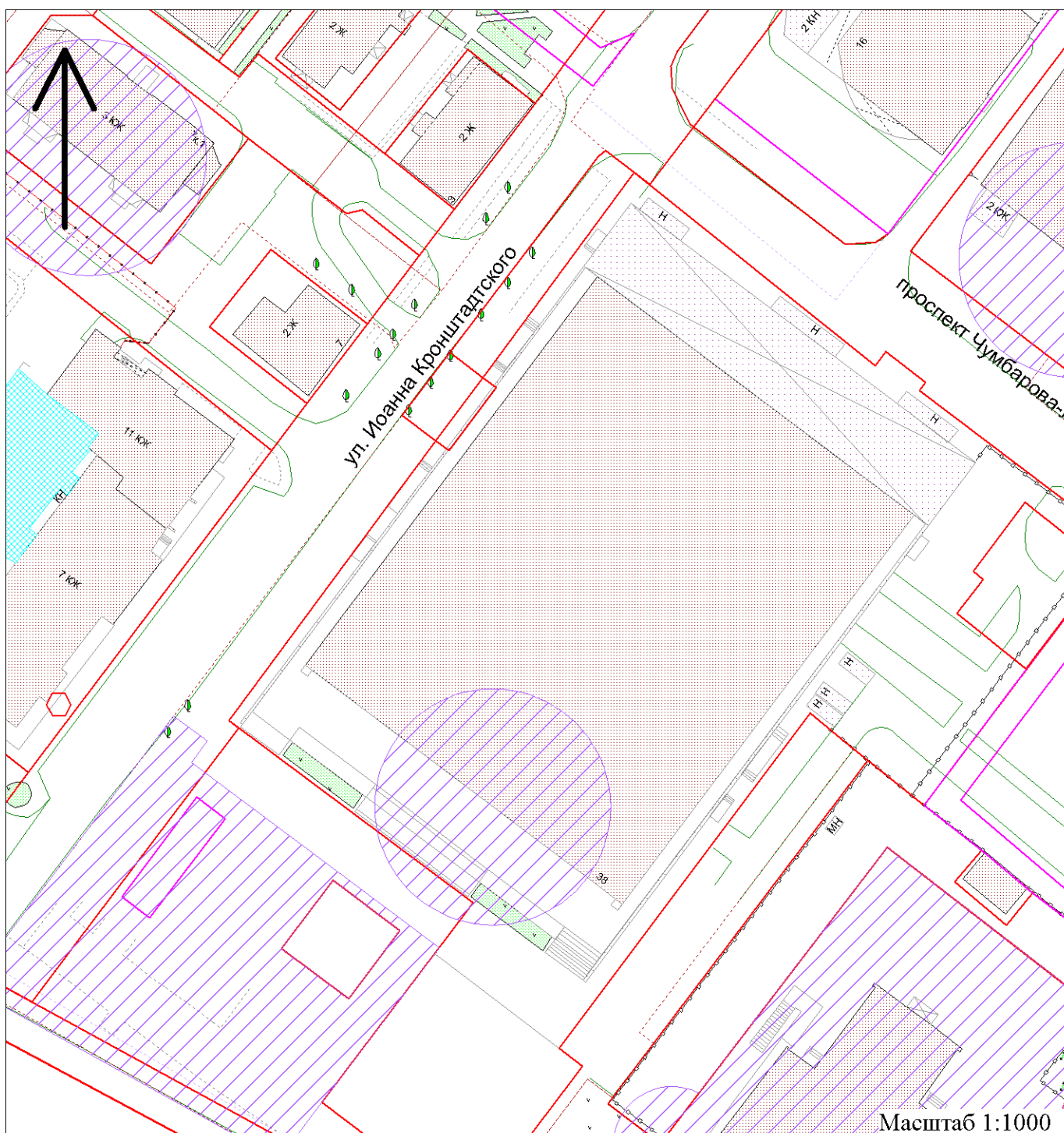
УТВЕРЖДЕНА

постановлением мэрии
города Архангельска

от _____ № _____



Схема № 9
границ прилегающей территории Дворца Спорта Профсоюзов

Местоположение объекта: Архангельская область, г. Архангельск, наб. Северной Двины, д. 38



Масштаб 1:1000

Условные обозначения:

-  - границы земельного участка;
-  - границы прилегающих территорий, в пределах которых не допускается розничная продажа алкогольной продукции.

УТВЕРЖДЕНА

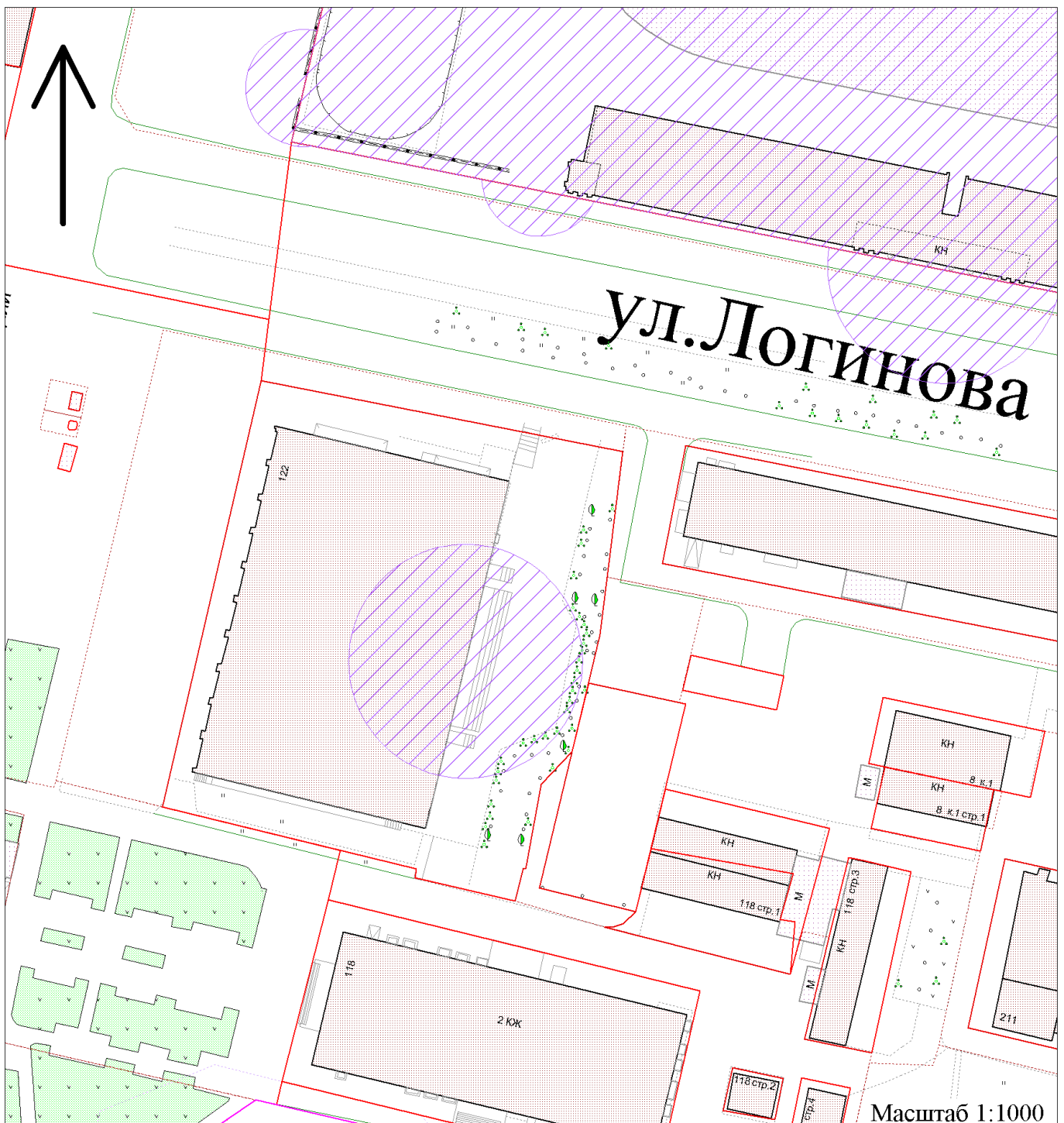
постановлением мэрии
города Архангельска

от _____ № _____

Схема № 10

границ прилегающей территории плавательного бассейна "Водник"

Местоположение объекта: Архангельская область, г. Архангельск, пр. Троицкий, д. 122



Условные обозначения:

- границы земельного участка;
- границы прилегающих территорий, в пределах которых не допускается розничная продажа алкогольной продукции.