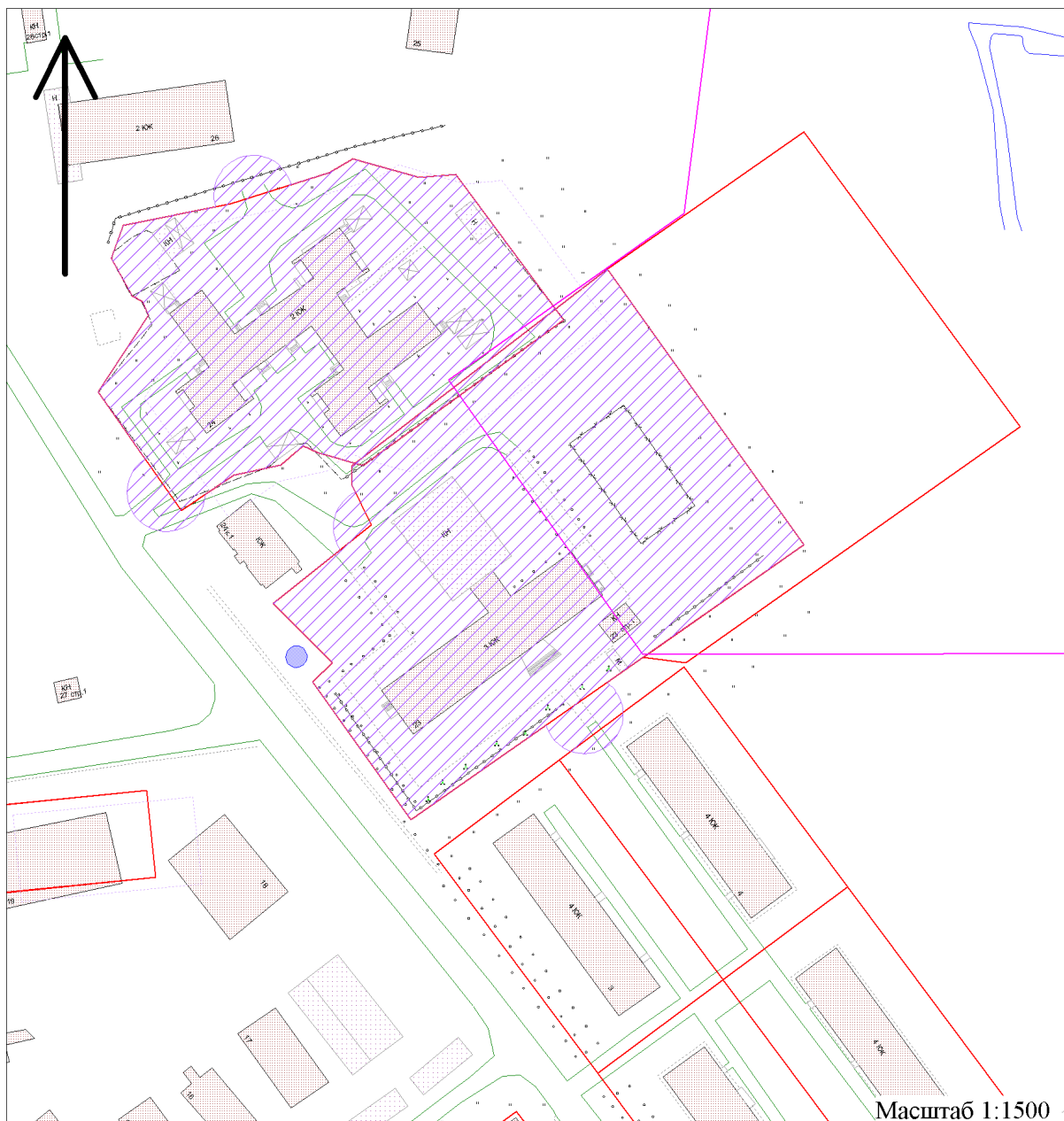


Приложение № 2



**УТВЕРЖДЕНА**  
постановлением мэрии  
города Архангельска  
от \_\_\_\_\_ № \_\_\_\_\_

**Схема № 1**  
**границ прилегающей территории**  
**муниципального бюджетного образовательного учреждения**  
**муниципального образования "Город Архангельск"**  
**"Основная общеобразовательная школа № 12"**

Местоположение объекта: Архангельская область, г. Архангельск, ул. Авиационная, д. 23



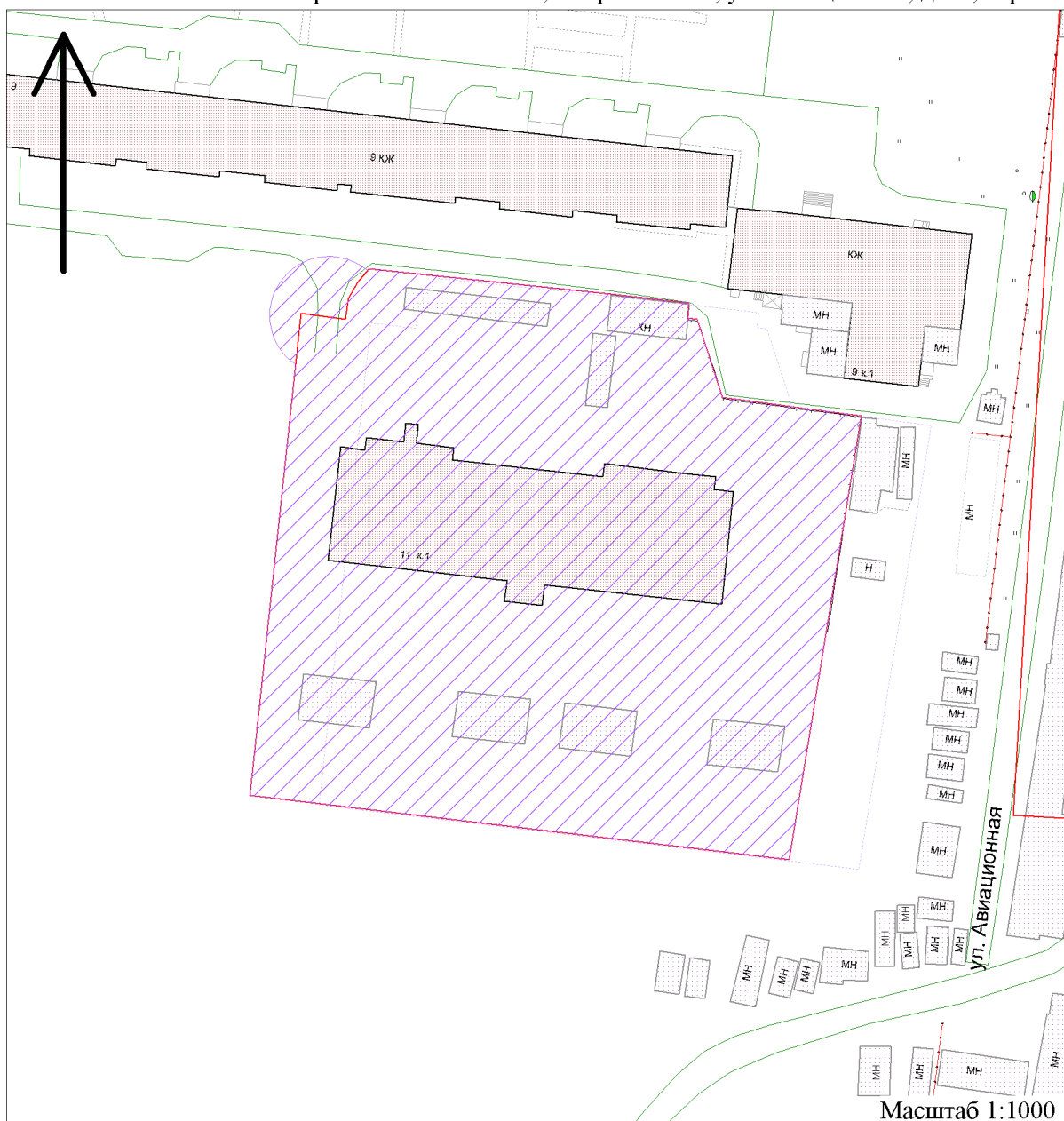
**Условные обозначения:**

-  - границы земельного участка;
-  - границы прилегающих территорий, в пределах которых не допускается розничная продажа алкогольной продукции.



**УТВЕРЖДЕНА**  
постановлением мэрии  
города Архангельска  
от \_\_\_\_\_ № \_\_\_\_\_

**Схема № 2**  
**границ прилегающей территории**  
**муниципального бюджетного образовательного учреждения**  
**муниципального образования "Город Архангельск"**  
**"Основная общеобразовательная школа № 12"**

Местоположение объекта: Архангельская область, г. Архангельск, ул. Авиационная, д. 11, корп. 1



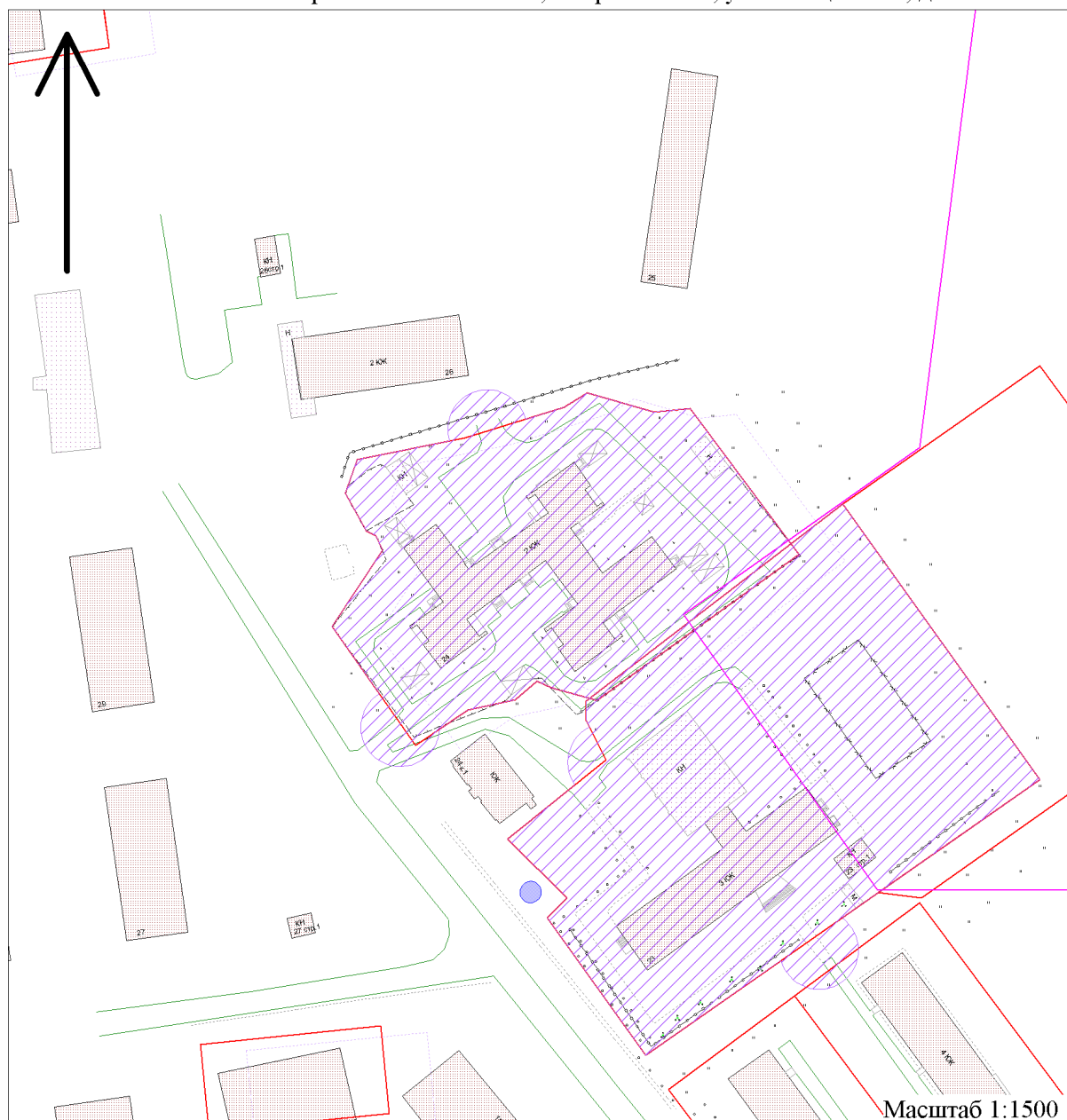
**Условные обозначения:**

-  - границы земельного участка;
-  - границы прилегающих территорий, в пределах которых не допускается розничная продажа алкогольной продукции.

**УТВЕРЖДЕНА**  
постановлением мэрии  
города Архангельска  
от \_\_\_\_\_ № \_\_\_\_\_

**Схема № 3**  
**границ прилегающей территории**  
**муниципального бюджетного образовательного учреждения**  
**муниципального образования "Город Архангельск"**  
**"Основная общеобразовательная школа № 12"**

Местоположение объекта: Архангельская область, г. Архангельск, ул. Авиационная, д. 24



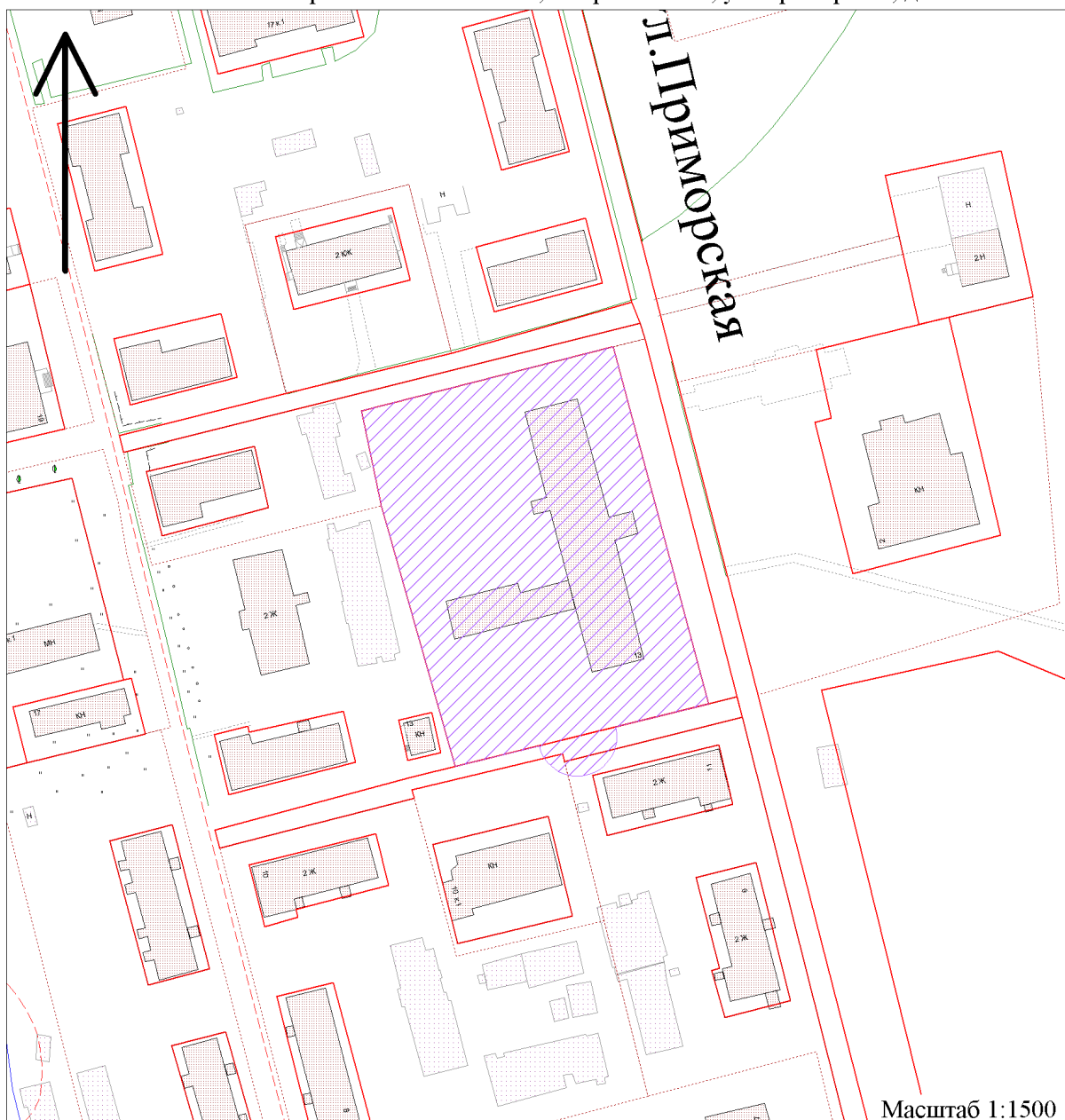
**Условные обозначения:**

- границы земельного участка;
- границы прилегающих территорий, в пределах которых не допускается розничная продажа алкогольной продукции.



**УТВЕРЖДЕНА**  
постановлением мэрии  
города Архангельска  
от \_\_\_\_\_ № \_\_\_\_\_

**Схема № 4**  
**границ прилегающей территории**  
**муниципального бюджетного образовательного учреждения**  
**муниципального образования "Город Архангельск"**  
**"Основная общеобразовательная школа № 48"**

Местоположение объекта: Архангельская область, г. Архангельск, ул. Приморская, д. 13



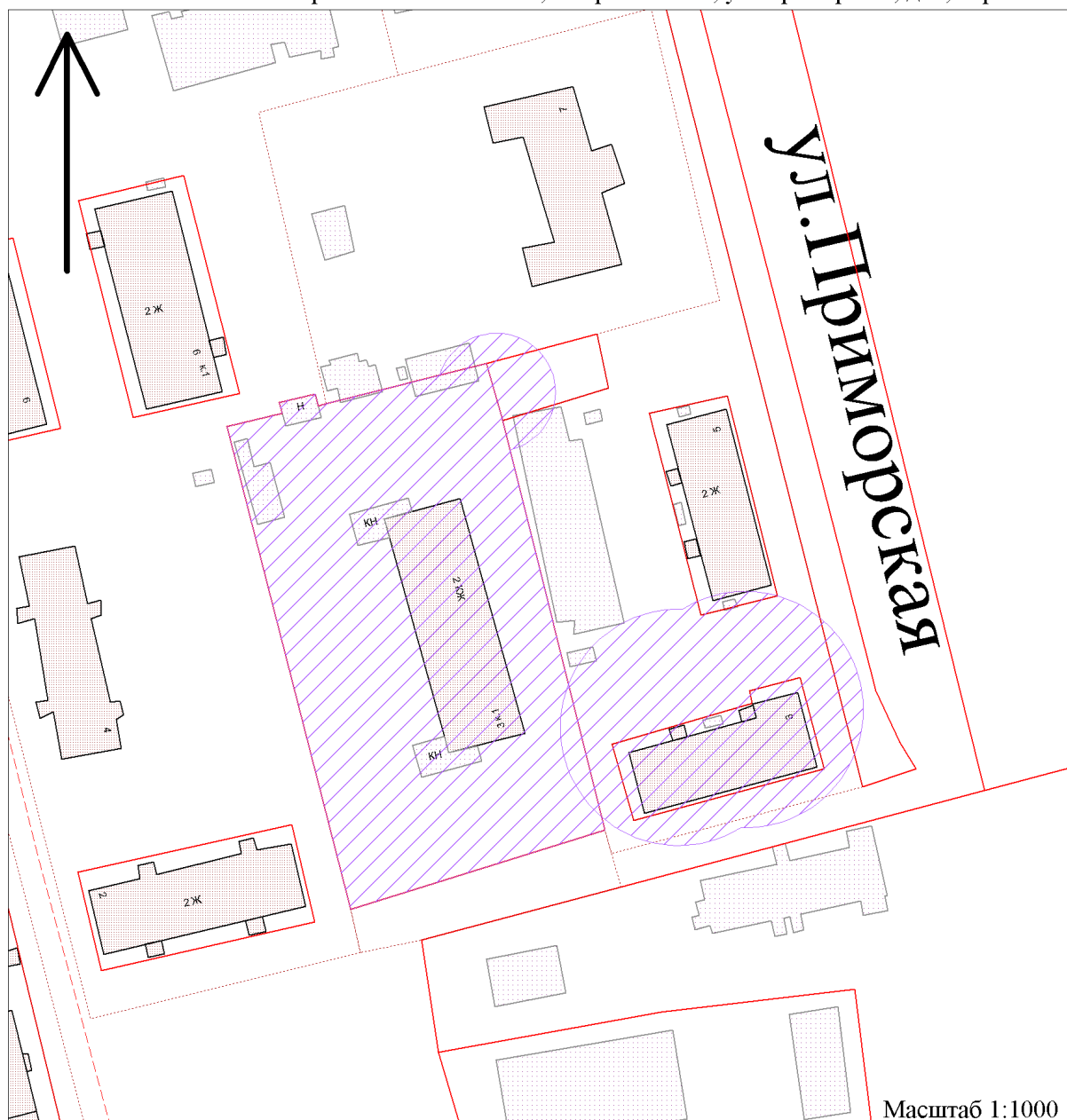
**Условные обозначения:**

-  - границы земельного участка;
-  - границы прилегающих территорий, в пределах которых не допускается розничная продажа алкогольной продукции.



**УТВЕРЖДЕНА**  
постановлением мэрии  
города Архангельска  
от \_\_\_\_\_ № \_\_\_\_\_

**Схема № 5**  
**границ прилегающей территории**  
**муниципального бюджетного образовательного учреждения**  
**муниципального образования "Город Архангельск"**  
**"Основная общеобразовательная школа № 48"**

Местоположение объекта: Архангельская область, г. Архангельск, ул. Приморская, д. 3, корп. 1



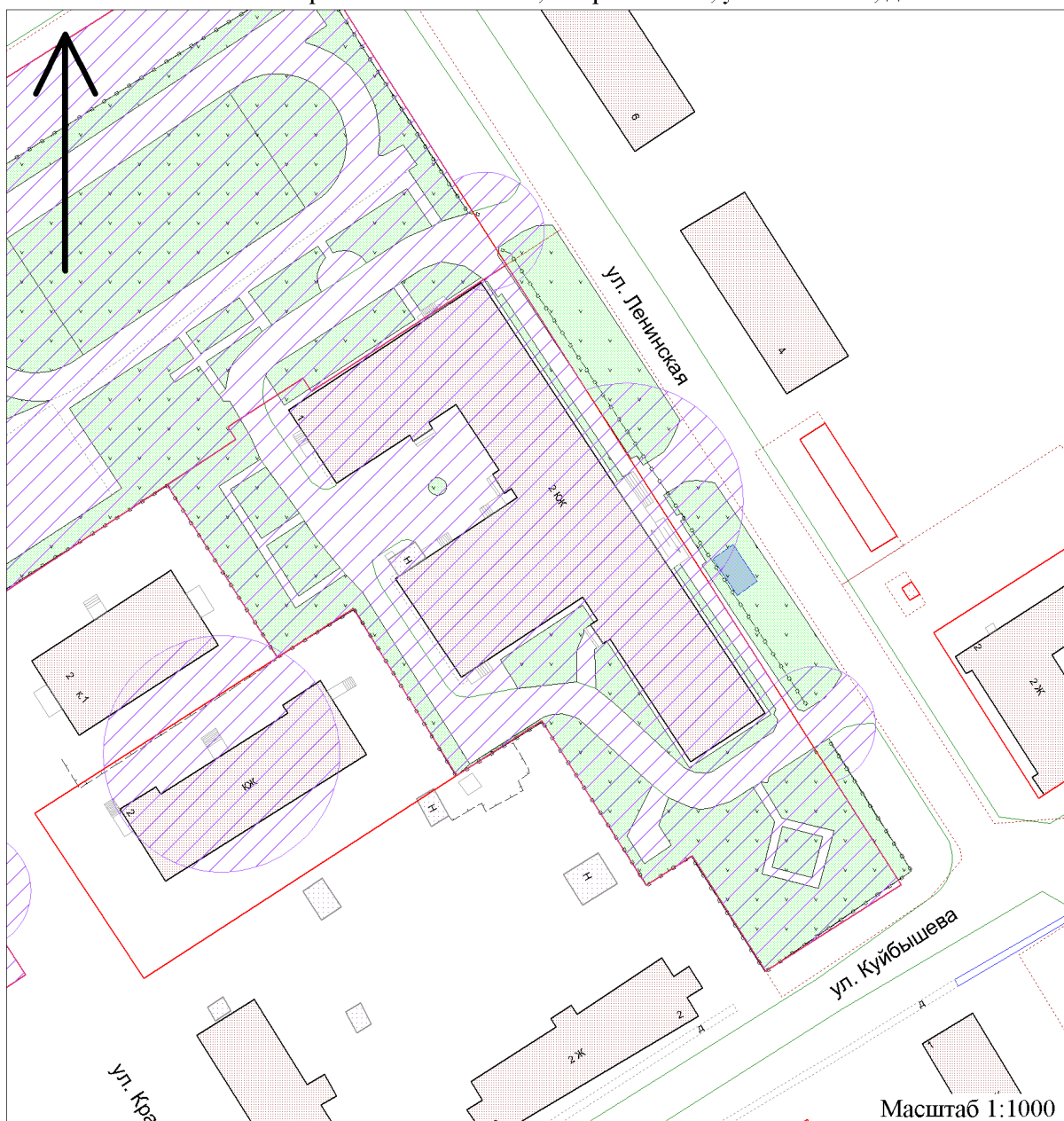
**Условные обозначения:**

-  - границы земельного участка;
-  - границы прилегающих территорий, в пределах которых не допускается розничная продажа алкогольной продукции.

**УТВЕРЖДЕНА**  
постановлением мэрии  
города Архангельска  
от \_\_\_\_\_ № \_\_\_\_\_

**Схема № 6**  
**границ прилегающей территории**  
**муниципального бюджетного образовательного учреждения**  
**муниципального образования "Город Архангельск"**  
**"Основная общеобразовательная школа № 69"**

Местоположение объекта: Архангельская область, г. Архангельск, ул. Ленинская, д. 1



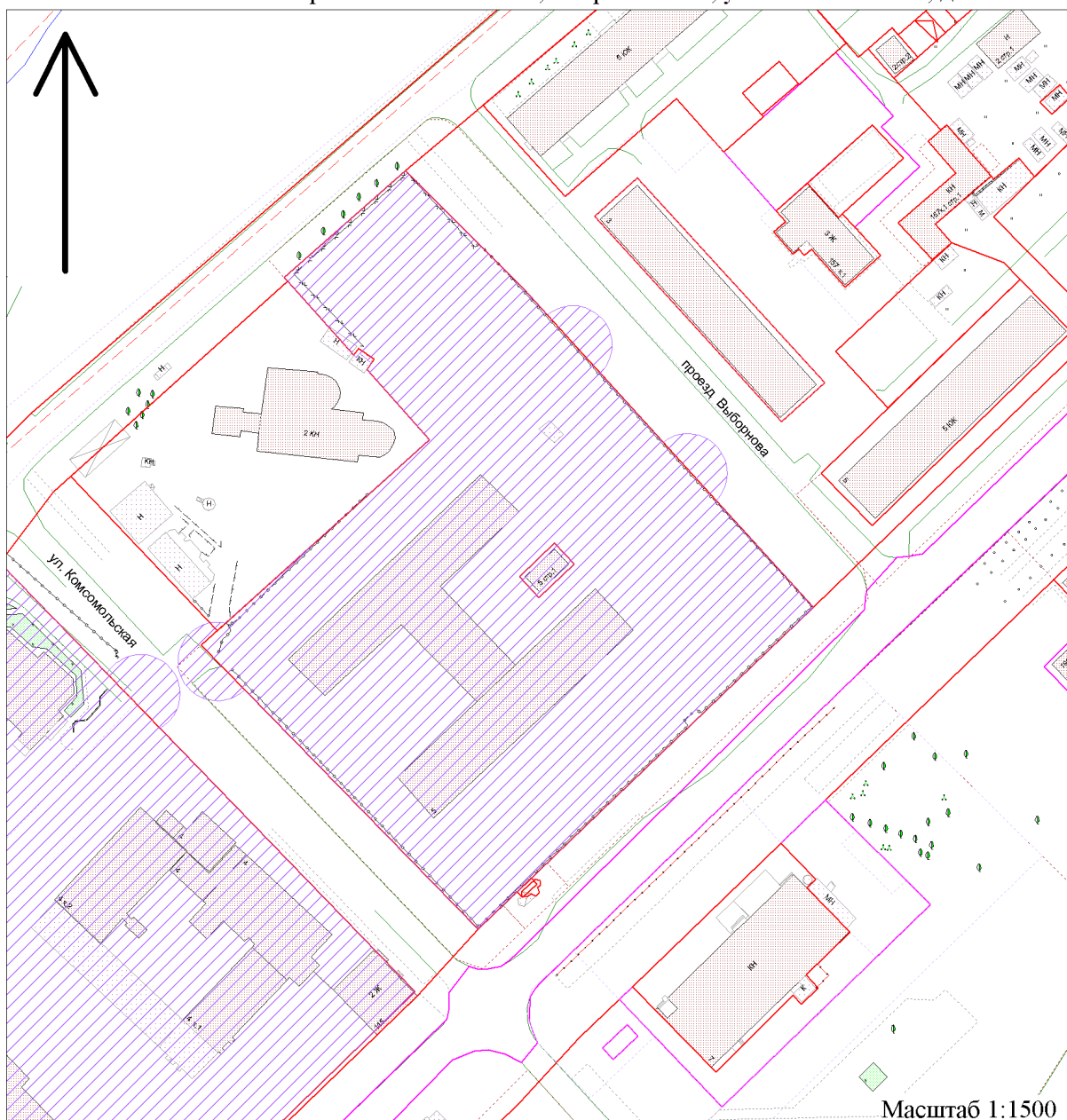
**Условные обозначения:**

- границы земельного участка;
- границы прилегающих территорий, в пределах которых не допускается розничная продажа алкогольной продукции.



**УТВЕРЖДЕНА**  
постановлением мэрии  
города Архангельска  
от \_\_\_\_\_ № \_\_\_\_\_

**Схема № 7**  
**границ прилегающей территории**  
**муниципального бюджетного образовательного учреждения**  
**муниципального образования "Город Архангельск"**  
**"Средняя общеобразовательная школа № 1"**

Местоположение объекта: Архангельская область, г. Архангельск, ул. Комсомольская, д. 5



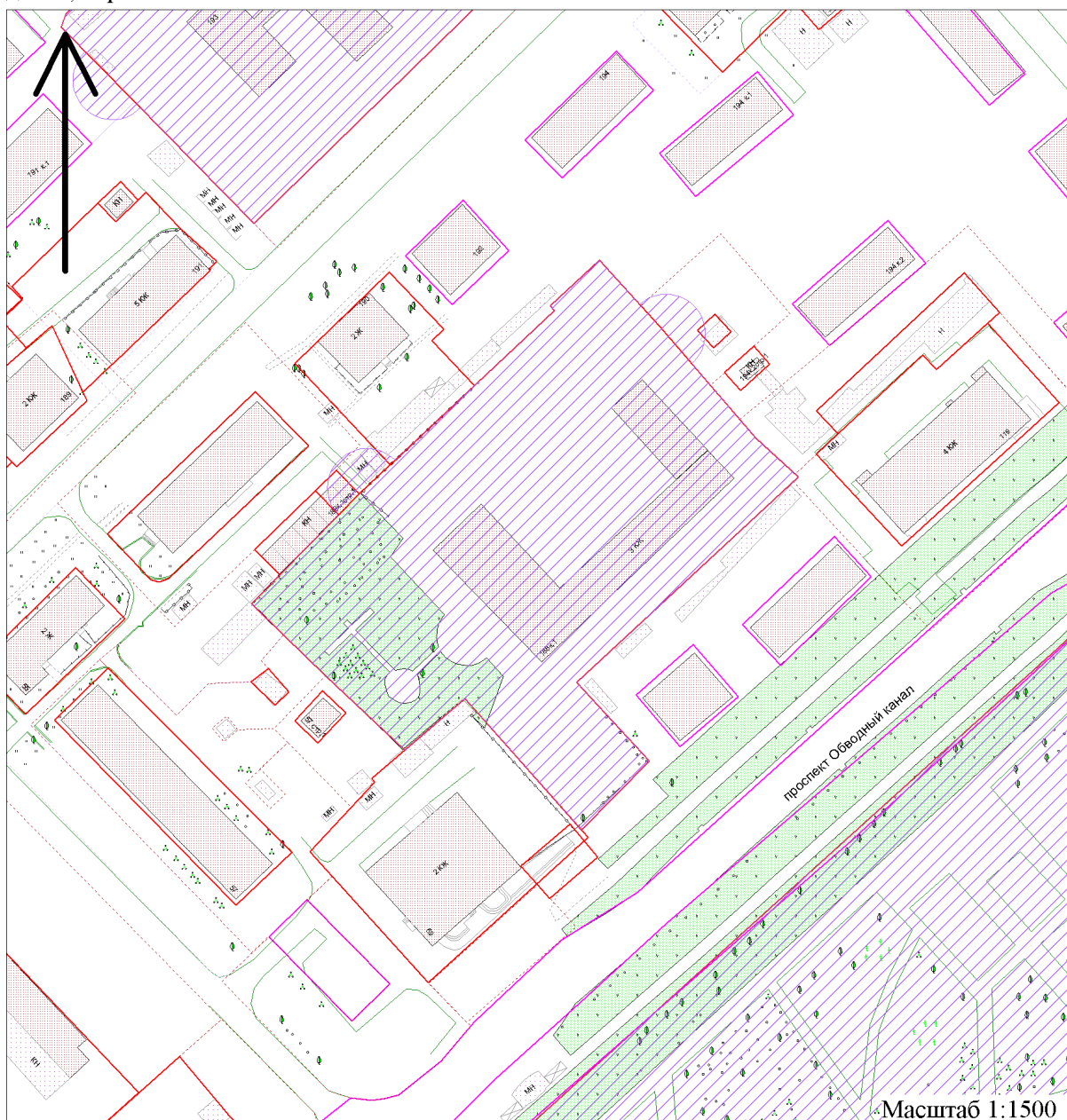
**Условные обозначения:**

-  - границы земельного участка;
-  - границы прилегающих территорий, в пределах которых не допускается розничная продажа алкогольной продукции.



**УТВЕРЖДЕНА**  
постановлением мэрии  
города Архангельска  
от \_\_\_\_\_ № \_\_\_\_\_

**Схема № 8**  
**границ прилегающей территории**  
**муниципального бюджетного образовательного учреждения**  
**муниципального образования "Город Архангельск"**  
**"Средняя общеобразовательная школа № 2"**

Местоположение объекта: Архангельская область, г. Архангельск, пр. Советских космонавтов,  
д. 188, корп. 1



**Условные обозначения:**

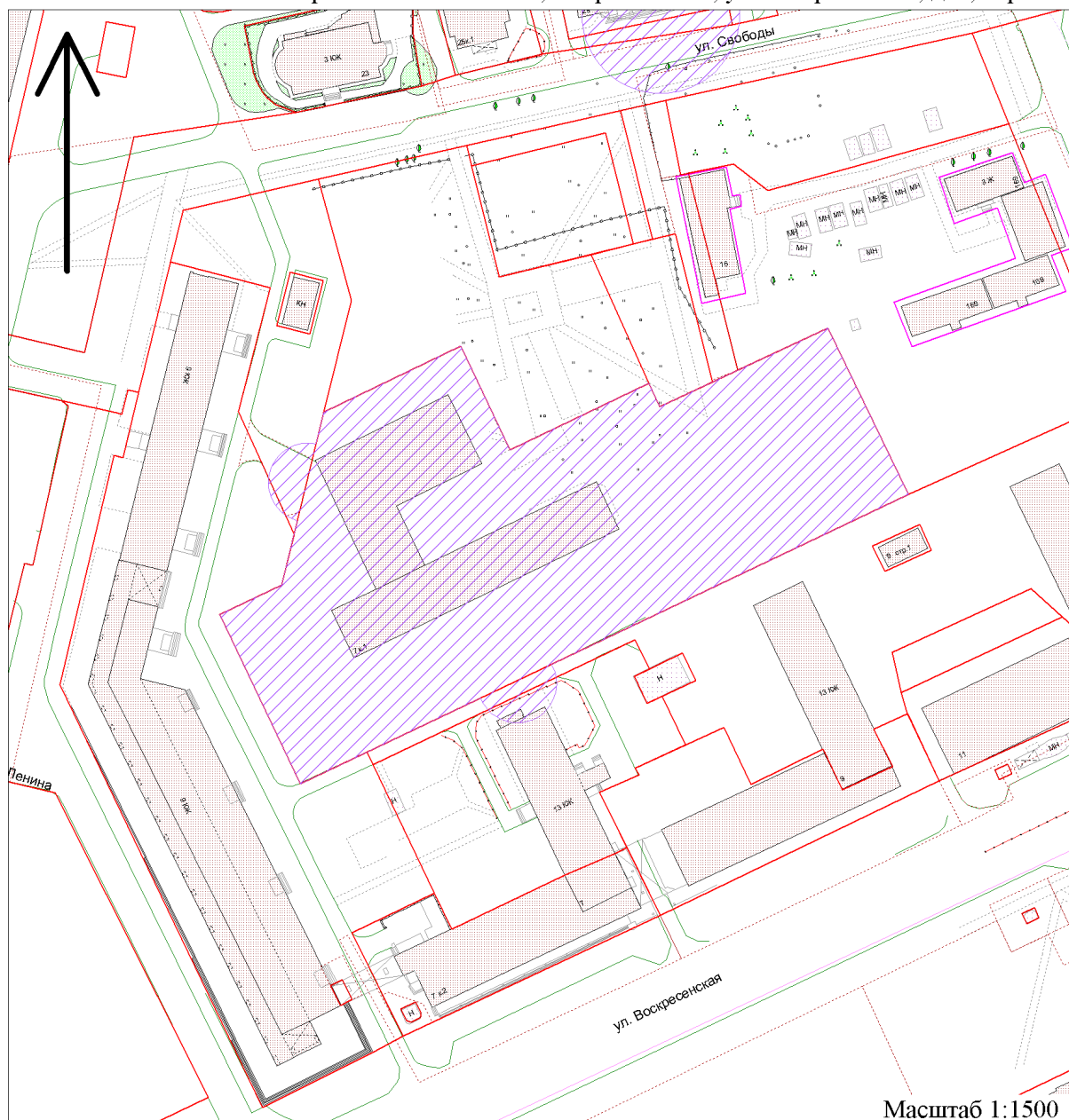
-  - границы земельного участка;
-  - границы прилегающих территорий, в пределах которых не допускается розничная продажа алкогольной продукции.




**УТВЕРЖДЕНА**  
постановлением мэрии  
города Архангельска  
от \_\_\_\_\_ № \_\_\_\_\_

**Схема № 9**  
**границ прилегающей территории**  
**муниципального бюджетного образовательного учреждения**  
**муниципального образования "Город Архангельск"**  
**"Общеобразовательная гимназия № 3 имени К.П. Гемп"**

Местоположение объекта: Архангельская область, г. Архангельск, ул. Воскресенская, д. 7, корп. 1



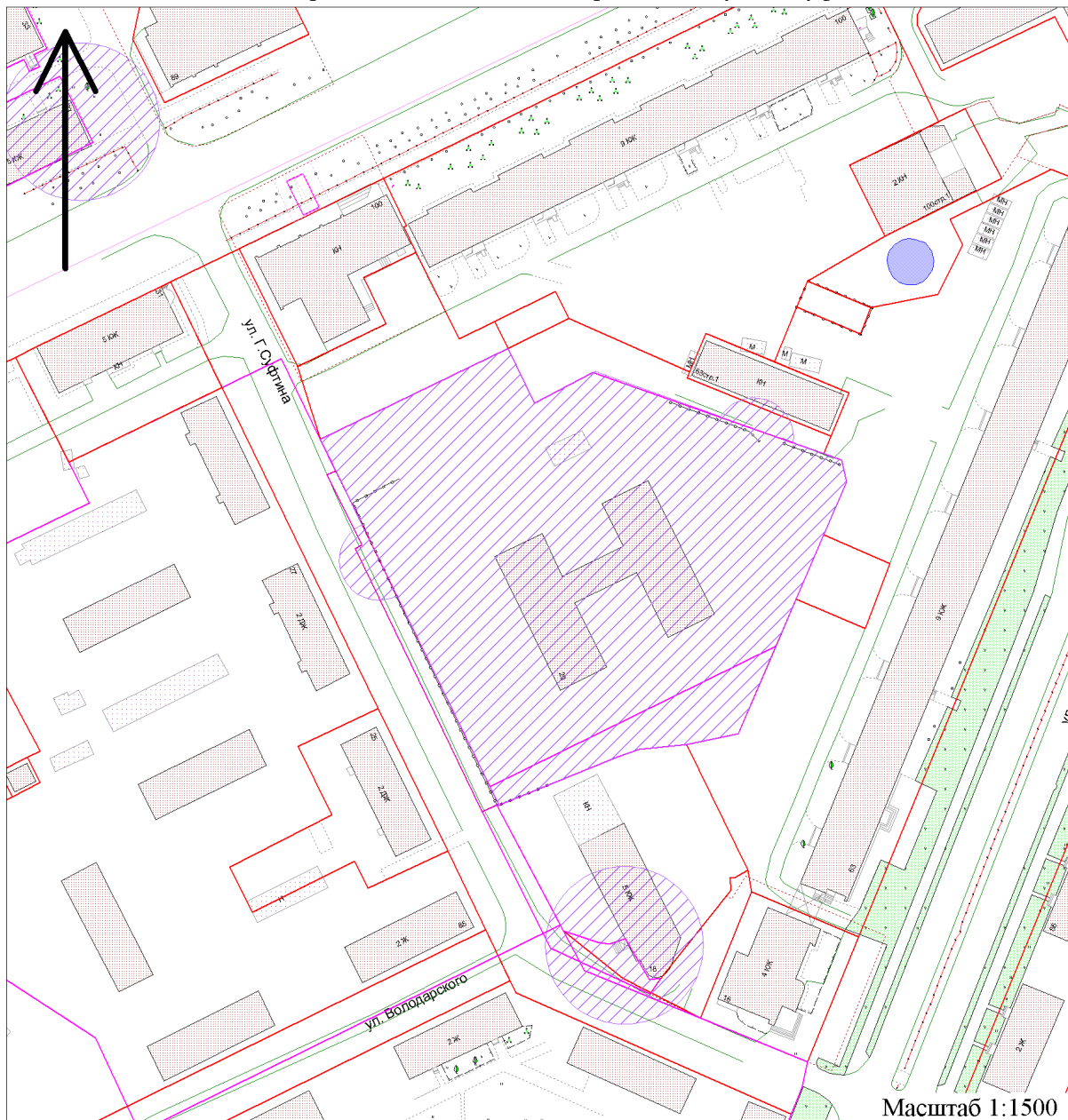
**Условные обозначения:**

- границы земельного участка;
-  - границы прилегающих территорий, в пределах которых не допускается розничная продажа алкогольной продукции.



**УТВЕРЖДЕНА**  
постановлением мэрии  
города Архангельска  
от \_\_\_\_\_ № \_\_\_\_\_

**Схема № 10**  
**границ прилегающей территории**  
**муниципального бюджетного образовательного учреждения**  
**муниципального образования "Город Архангельск"**  
**"Средняя общеобразовательная школа № 4"**

Местоположение объекта: Архангельская область, г. Архангельск, ул. Г. Суфтина, д. 20



**Условные обозначения:**

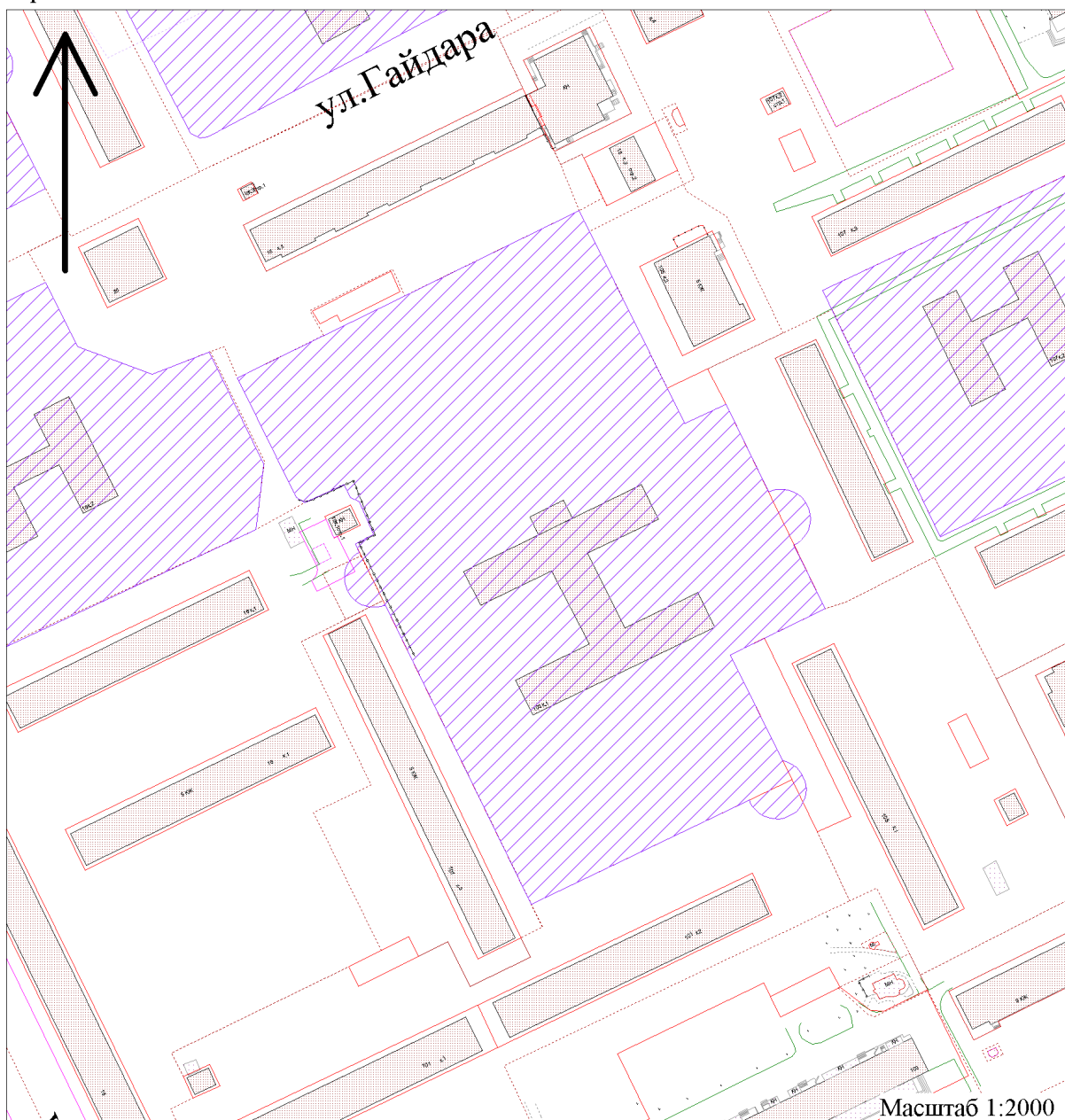
-  - границы земельного участка;
-  - границы прилегающих территорий, в пределах которых не допускается розничная продажа алкогольной продукции.

Приложение № 2



**УТВЕРЖДЕНА**  
постановлением мэрии  
города Архангельска  
от \_\_\_\_\_ № \_\_\_\_\_

**Схема № 11**  
**границ прилегающей территории**  
**муниципального бюджетного образовательного учреждения**  
**муниципального образования "Город Архангельск"**  
**"Средняя общеобразовательная школа № 5"**

Местоположение объекта: Архангельская область, г. Архангельск, ул. Воскресенская, д. 103, корп. 1



**Условные обозначения:**

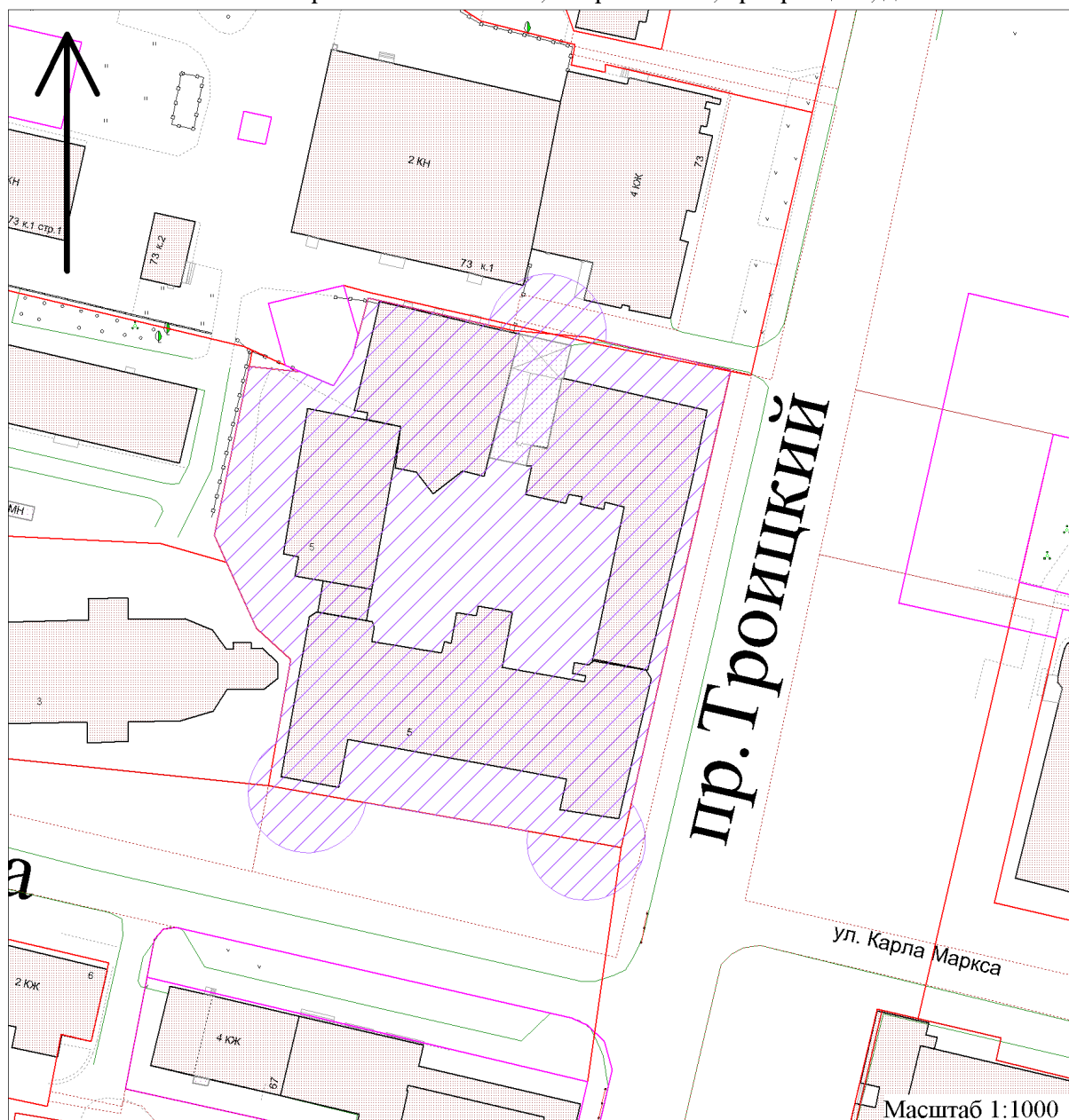
-  - границы земельного участка;
-  - границы прилегающих территорий, в пределах которых не допускается розничная продажа алкогольной продукции.

Приложение № 2



**УТВЕРЖДЕНА**  
постановлением мэрии  
города Архангельска  
от \_\_\_\_\_ № \_\_\_\_\_

**Схема № 12**  
**границ прилегающей территории**  
**муниципального бюджетного образовательного учреждения**  
**муниципального образования "Город Архангельск"**  
**"Общеобразовательная гимназия № 6"**

Местоположение объекта: Архангельская область, г. Архангельск, пр. Троицкий, д. 69



**Условные обозначения:**

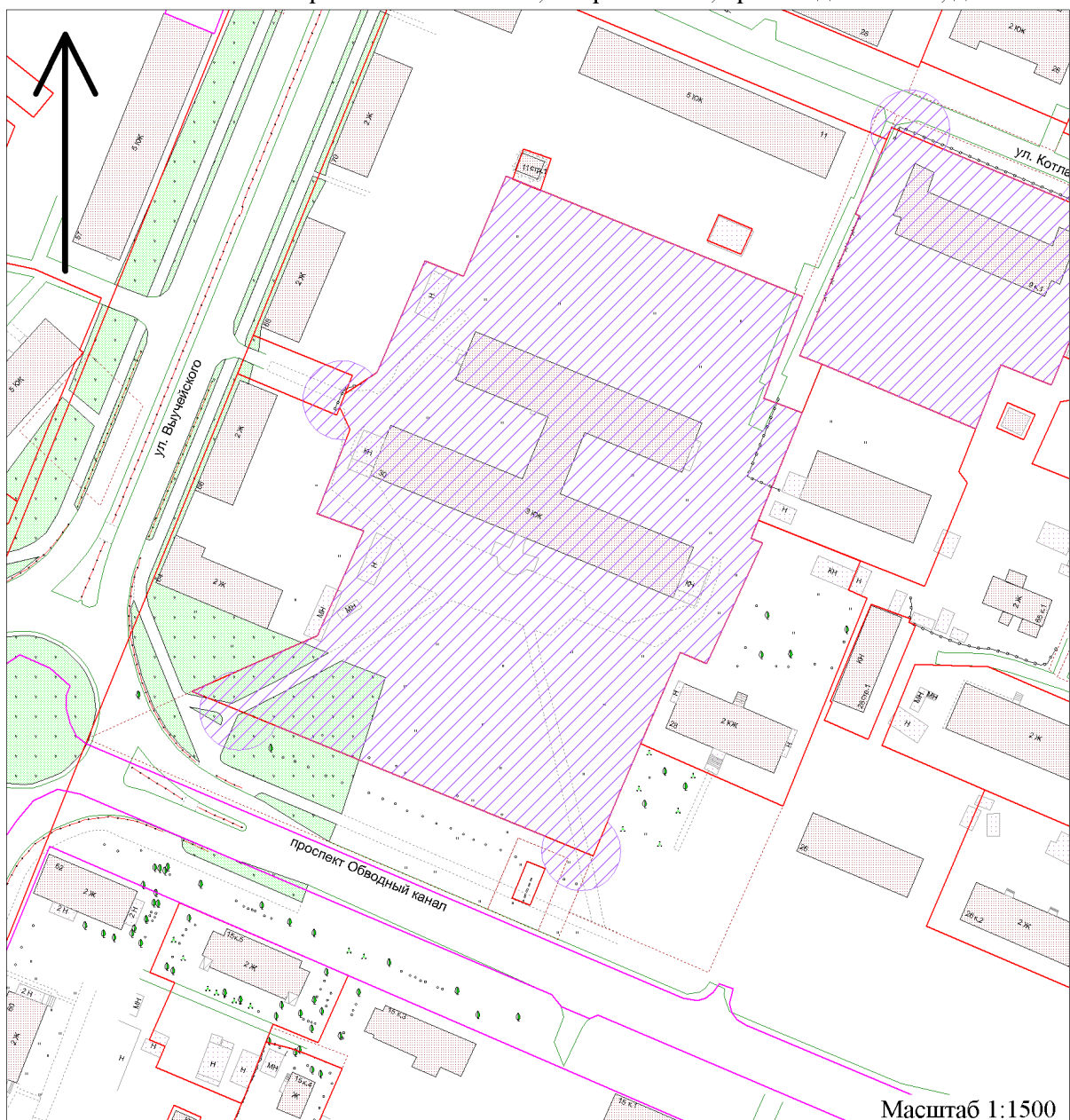
-  - границы земельного участка;
-  - границы прилегающих территорий, в пределах которых не допускается розничная продажа алкогольной продукции.

Приложение № 2



**УТВЕРЖДЕНА**  
постановлением мэрии  
города Архангельска  
от \_\_\_\_\_ № \_\_\_\_\_

**Схема № 13**  
**границ прилегающей территории**  
**муниципального бюджетного образовательного учреждения**  
**муниципального образования "Город Архангельск"**  
**"Средняя общеобразовательная школа № 8"**

Местоположение объекта: Архангельская область, г. Архангельск, пр. Обводный канал, д. 30



**Условные обозначения:**

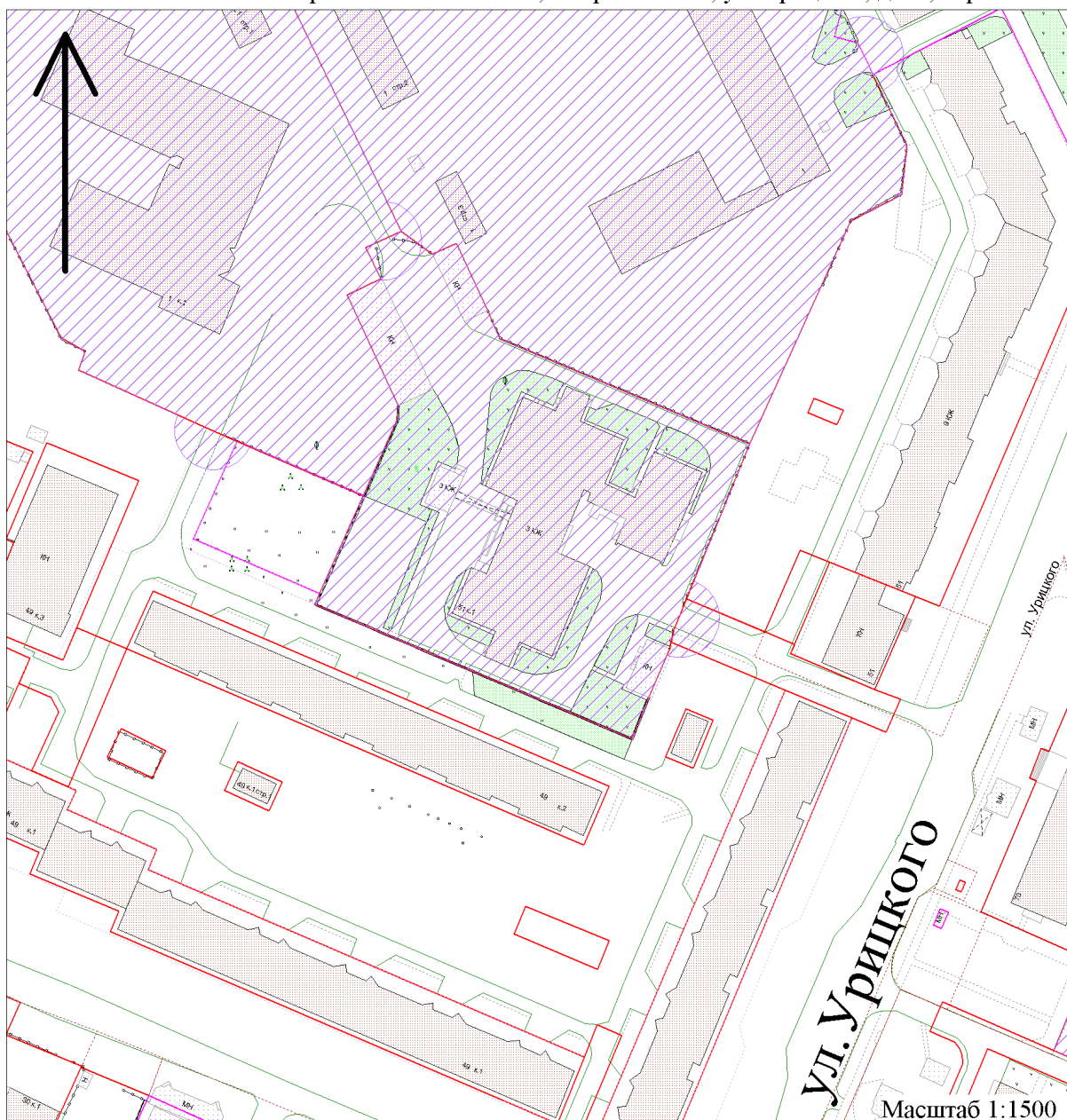
-  - границы земельного участка;
-  - границы прилегающих территорий, в пределах которых не допускается розничная продажа алкогольной продукции.

Приложение № 2



**УТВЕРЖДЕНА**  
постановлением мэрии  
города Архангельска  
от \_\_\_\_\_ № \_\_\_\_\_

**Схема № 14**  
**границ прилегающей территории**  
**муниципального бюджетного образовательного учреждения**  
**муниципального образования "Город Архангельск"**  
**"Средняя общеобразовательная школа № 8"**

Местоположение объекта: Архангельская область, г. Архангельск, ул. Урицкого, д. 51, корп. 1



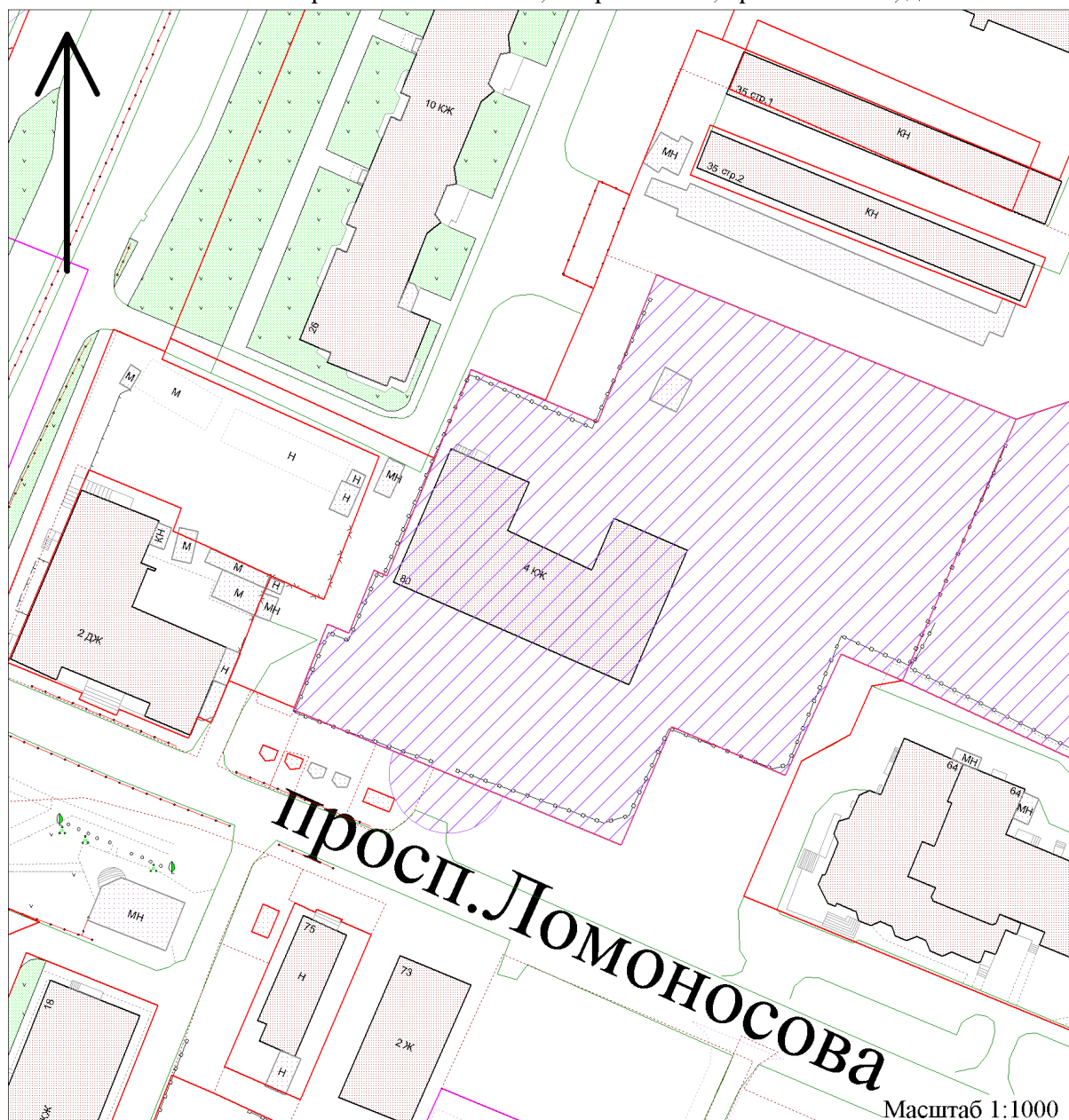
**Условные обозначения:**

-  - границы земельного участка;
-  - границы прилегающих территорий, в пределах которых не допускается розничная продажа алкогольной продукции.



**УТВЕРЖДЕНА**  
постановлением мэрии  
города Архангельска  
от \_\_\_\_\_ № \_\_\_\_\_

**Схема № 15**  
**границ прилегающей территории**  
**муниципального бюджетного образовательного учреждения**  
**муниципального образования "Город Архангельск"**  
**"Средняя общеобразовательная школа № 9"**

Местоположение объекта: Архангельская область, г. Архангельск, пр. Ломоносова, д. 80



**Условные обозначения:**

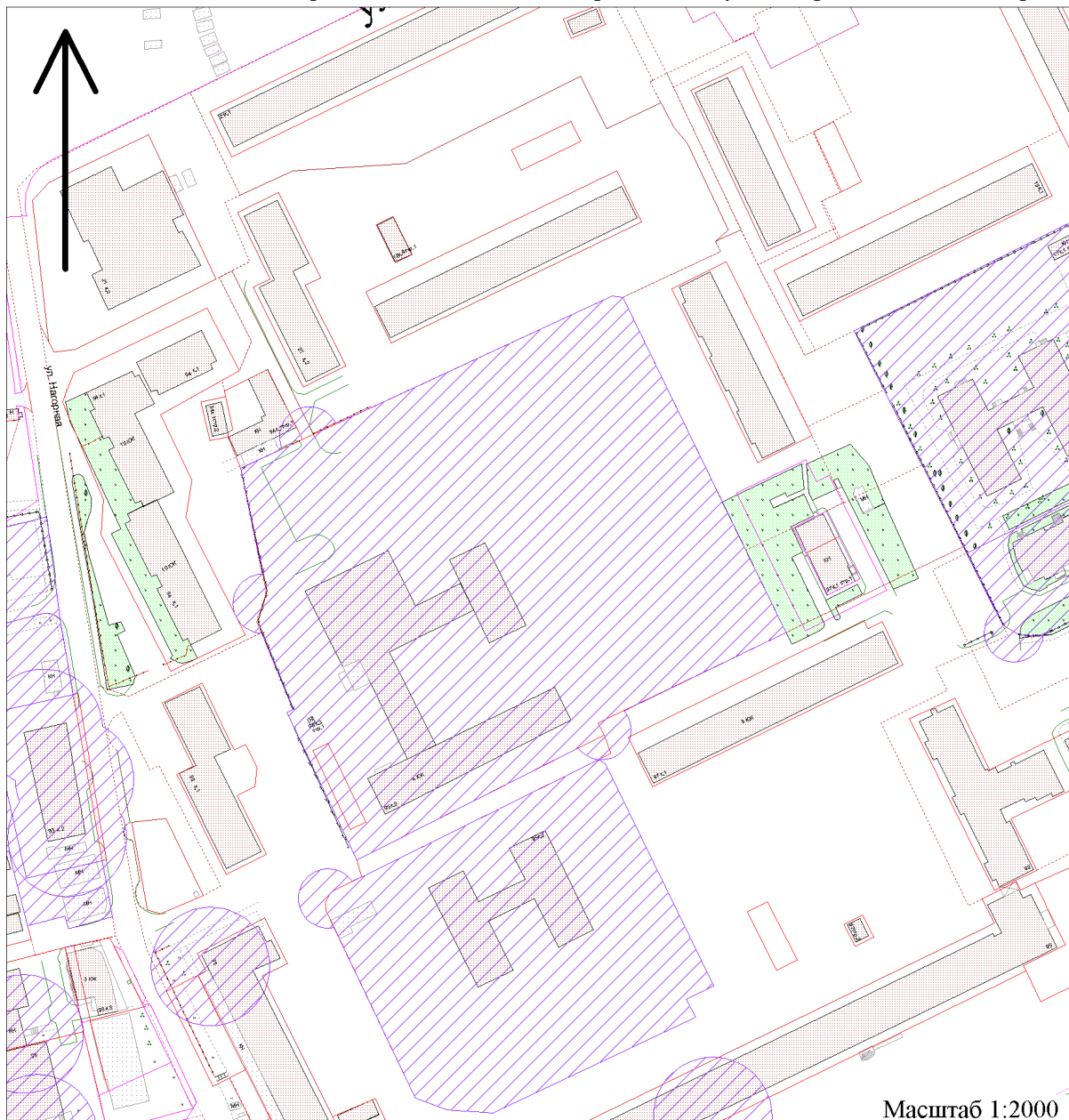
-  - границы земельного участка;
-  - границы прилегающих территорий, в пределах которых не допускается розничная продажа алкогольной продукции.

Приложение № 2



**УТВЕРЖДЕНА**  
постановлением мэрии  
города Архангельска  
от \_\_\_\_\_ № \_\_\_\_\_

**Схема № 16**  
**границ прилегающей территории**  
**муниципального бюджетного образовательного учреждения**  
**муниципального образования "Город Архангельск"**  
**"Средняя общеобразовательная школа № 10"**

Местоположение объекта: Архангельская область, г. Архангельск, ул. Воскресенская, д. 95, корп. 3



**Условные обозначения:**

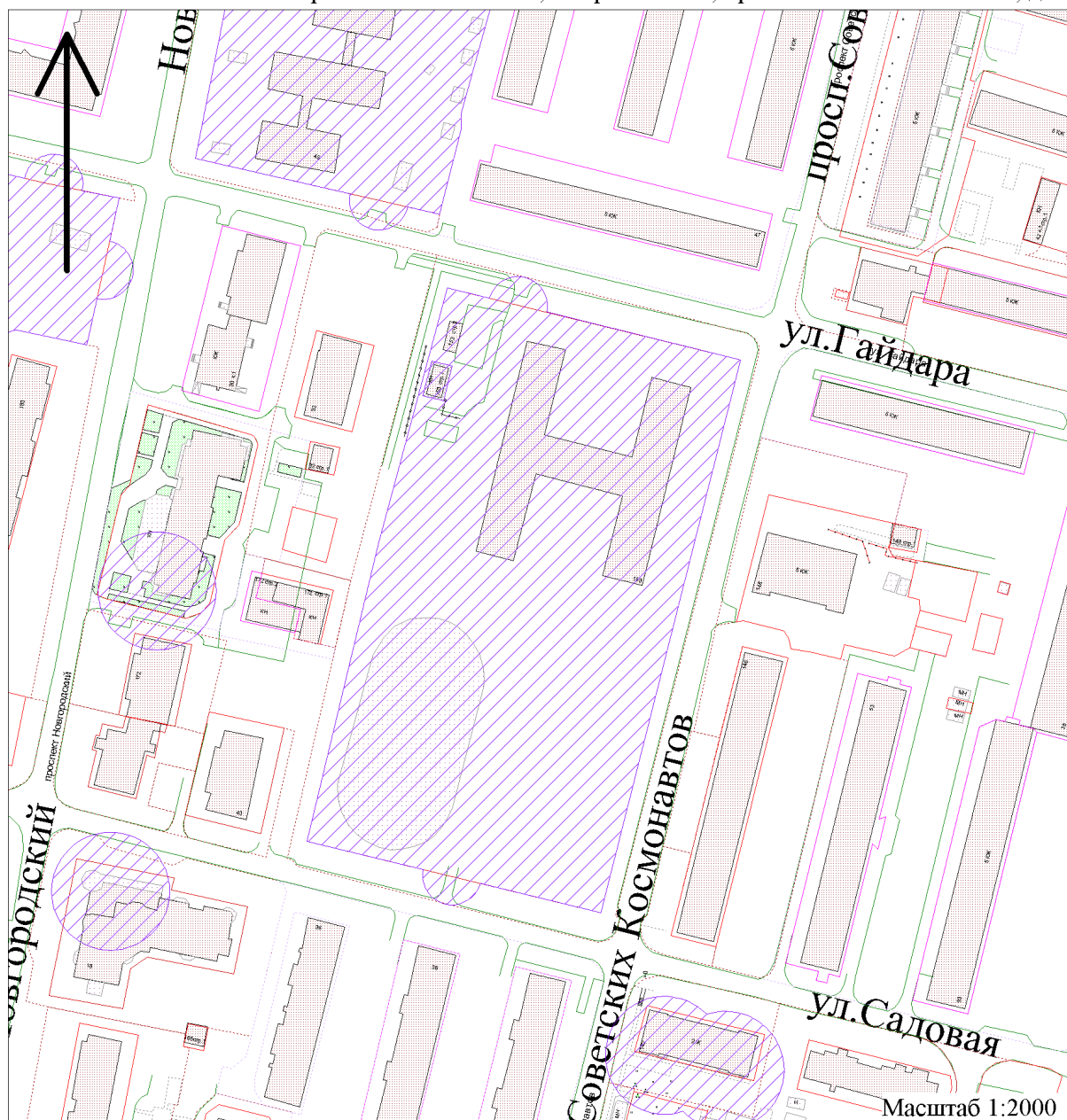
-  - границы земельного участка;
-  - границы прилегающих территорий, в пределах которых не допускается розничная продажа алкогольной продукции.





**УТВЕРЖДЕНА**  
постановлением мэрии  
города Архангельска  
от \_\_\_\_\_ № \_\_\_\_\_

**Схема № 17**  
**границ прилегающей территории**  
**муниципального бюджетного образовательного учреждения**  
**муниципального образования "Город Архангельск"**  
**"Средняя общеобразовательная школа № 11"**

Местоположение объекта: Архангельская область, г. Архангельск, пр. Советских космонавтов, д.15



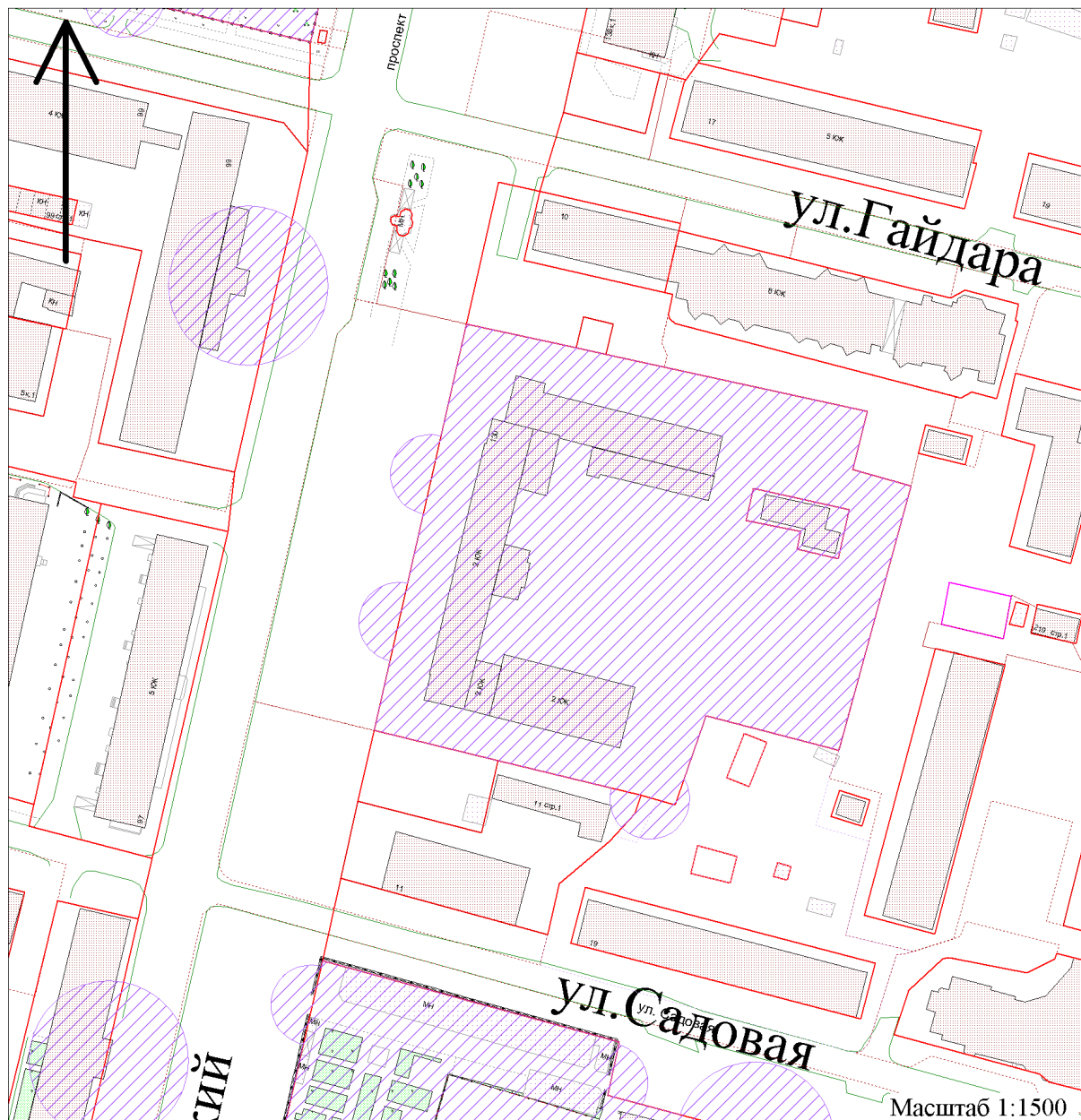
**Условные обозначения:**

-  - границы земельного участка;
-  - границы прилегающих территорий, в пределах которых не допускается розничная продажа алкогольной продукции.



**УТВЕРЖДЕНА**  
постановлением мэрии  
города Архангельска  
от \_\_\_\_\_ № \_\_\_\_\_

**Схема № 18**  
**границ прилегающей территории**  
**муниципального бюджетного образовательного учреждения**  
**муниципального образования "Город Архангельск"**  
**"Средняя общеобразовательная школа № 14**  
**с углубленным изучением отдельных предметов"**

Местоположение объекта: Архангельская область, г. Архангельск, пр. Троицкий, д.130



**Условные обозначения:**

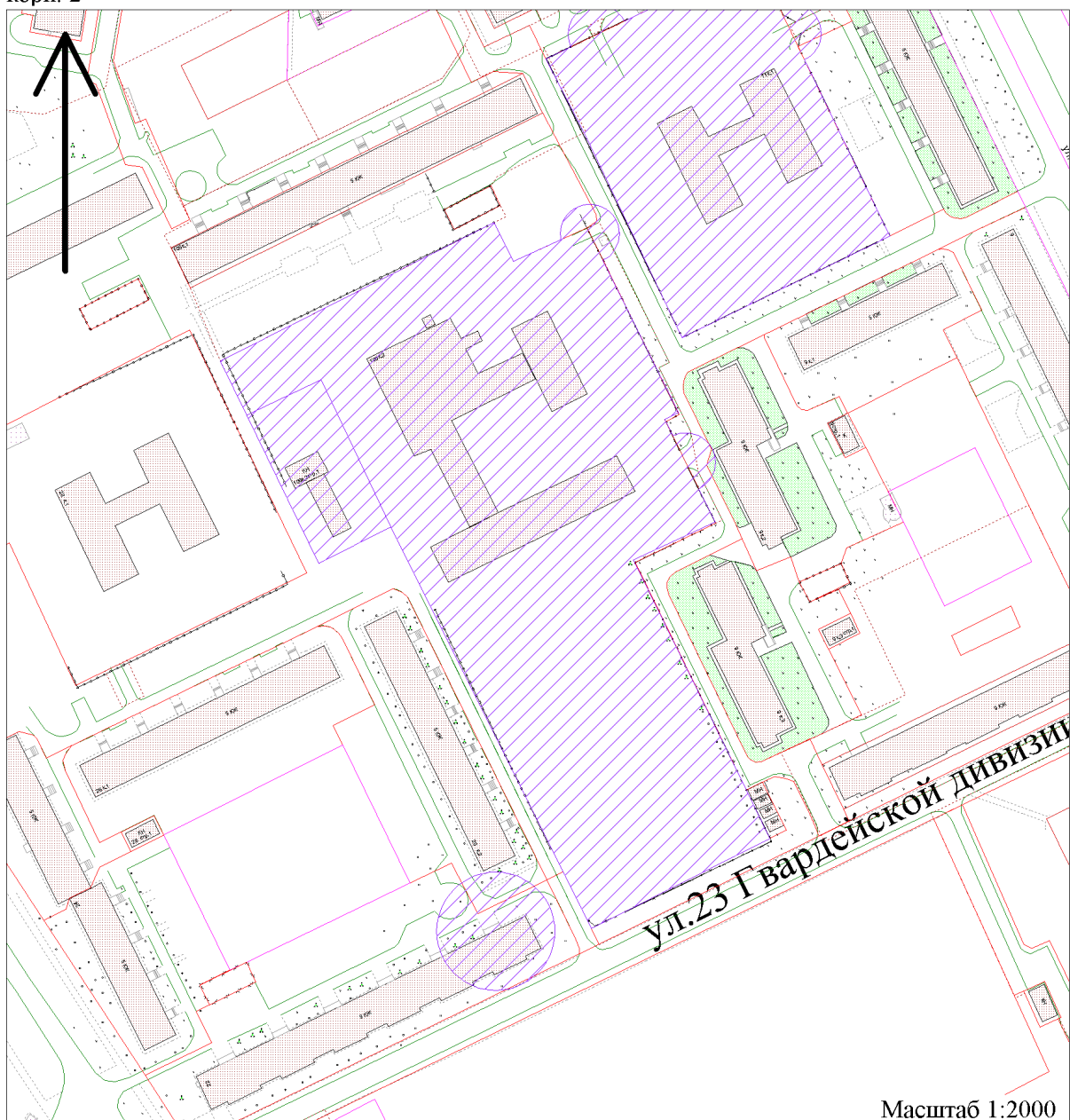
-  - границы земельного участка;
-  - границы прилегающих территорий, в пределах которых не допускается розничная продажа алкогольной продукции.

Приложение № 2



**УТВЕРЖДЕНА**  
постановлением мэрии  
города Архангельска  
от \_\_\_\_\_ № \_\_\_\_\_

**Схема № 19**  
**границ прилегающей территории**  
**муниципального бюджетного образовательного учреждения**  
**муниципального образования "Город Архангельск"**  
**"Средняя общеобразовательная школа № 17"**

Местоположение объекта: Архангельская область, г. Архангельск, ул. Воскресенская, д. 106, корп. 2



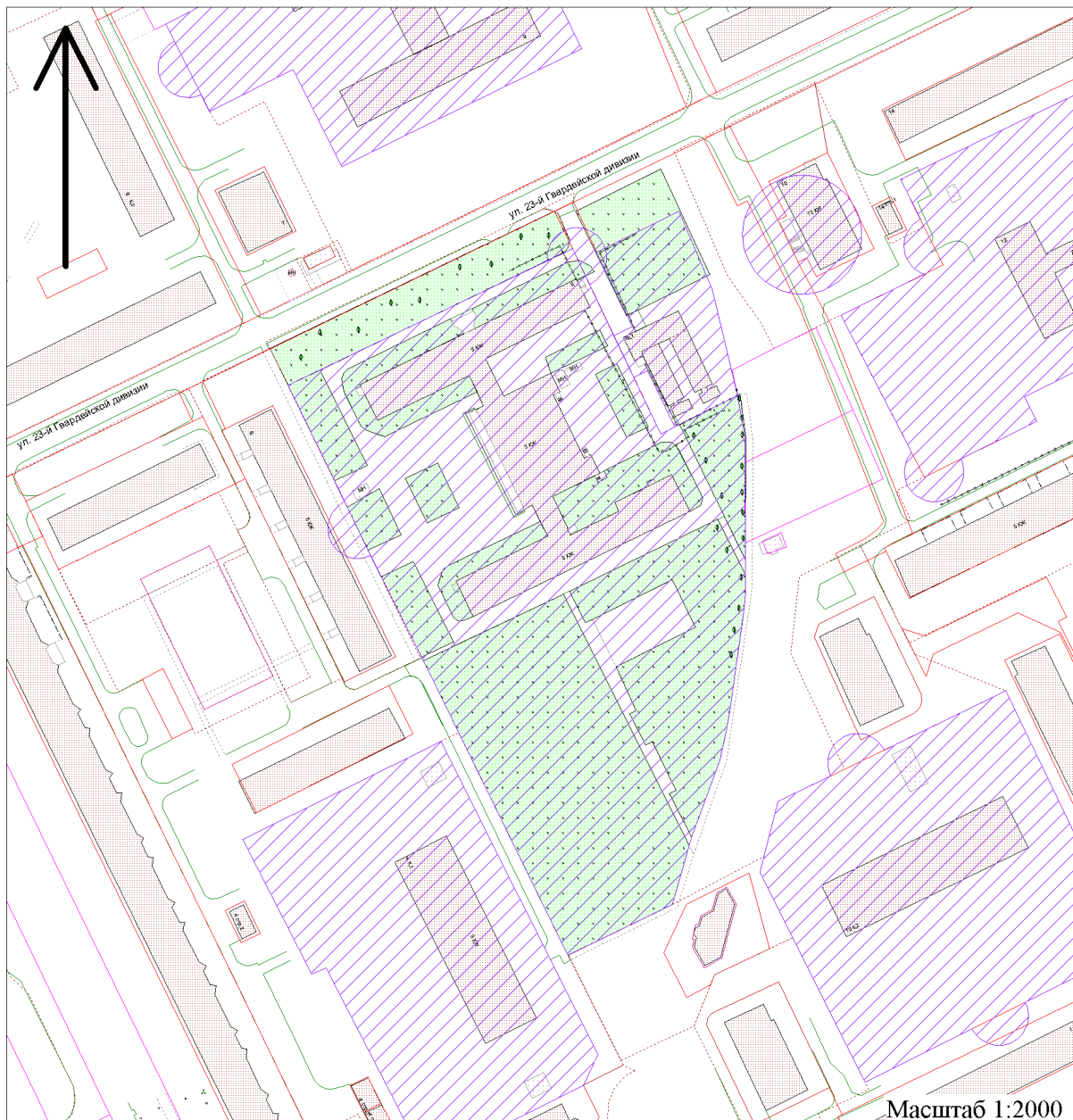
**Условные обозначения:**

-  - границы земельного участка;
-  - границы прилегающих территорий, в пределах которых не допускается розничная продажа алкогольной продукции.



**УТВЕРЖДЕНА**  
постановлением мэрии  
города Архангельска  
от \_\_\_\_\_ № \_\_\_\_\_

**Схема № 20**  
**границ прилегающей территории**  
**муниципального бюджетного образовательного учреждения**  
**муниципального образования "Город Архангельск"**  
**"Средняя общеобразовательная школа № 20"**

Местоположение объекта: Архангельская область, г. Архангельск, ул. 23-й Гвардейской дивизии, д. 8



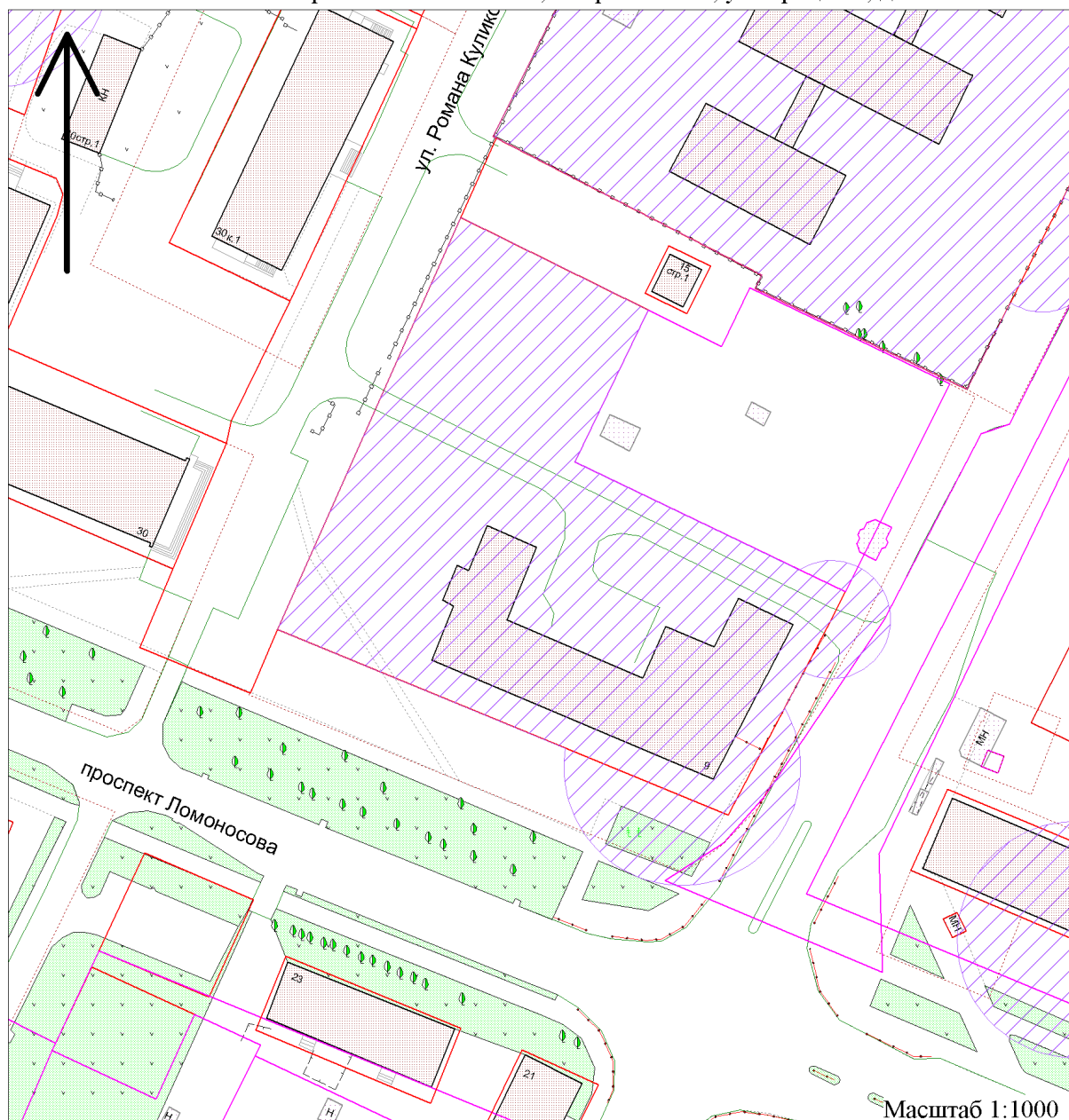
**Условные обозначения:**

-  - границы земельного участка;
-  - границы прилегающих территорий, в пределах которых не допускается розничная продажа алкогольной продукции.

**УТВЕРЖДЕНА**  
постановлением мэрии  
города Архангельска  
от \_\_\_\_\_ № \_\_\_\_\_

**Схема № 21**  
**границ прилегающей территории**  
**муниципального бюджетного образовательного учреждения**  
**муниципального образования "Город Архангельск"**  
**"Общеобразовательная гимназия № 21"**

Местоположение объекта: Архангельская область, г. Архангельск, ул. Урицкого, д. 9



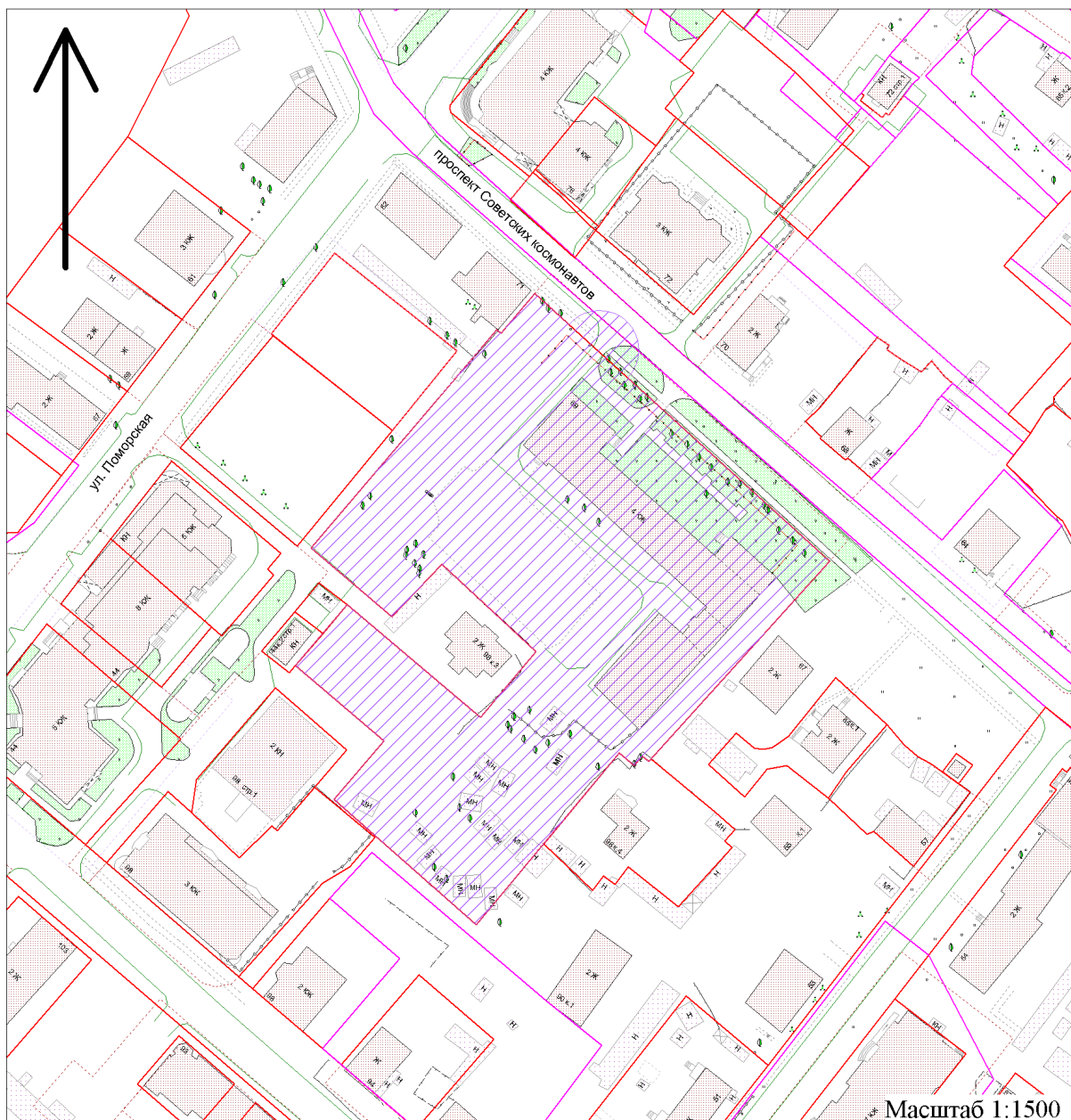
**Условные обозначения:**

- границы земельного участка;
- границы прилегающих территорий, в пределах которых не допускается розничная продажа алкогольной продукции.



**УТВЕРЖДЕНА**  
постановлением мэрии  
города Архангельска  
от \_\_\_\_\_ № \_\_\_\_\_

**Схема № 22**  
**границ прилегающей территории**  
**муниципального бюджетного образовательного учреждения**  
**муниципального образования "Город Архангельск"**  
**"Средняя общеобразовательная школа № 22"**

Местоположение объекта: Архангельская область, г. Архангельск, пр. Советских космонавтов, д.69



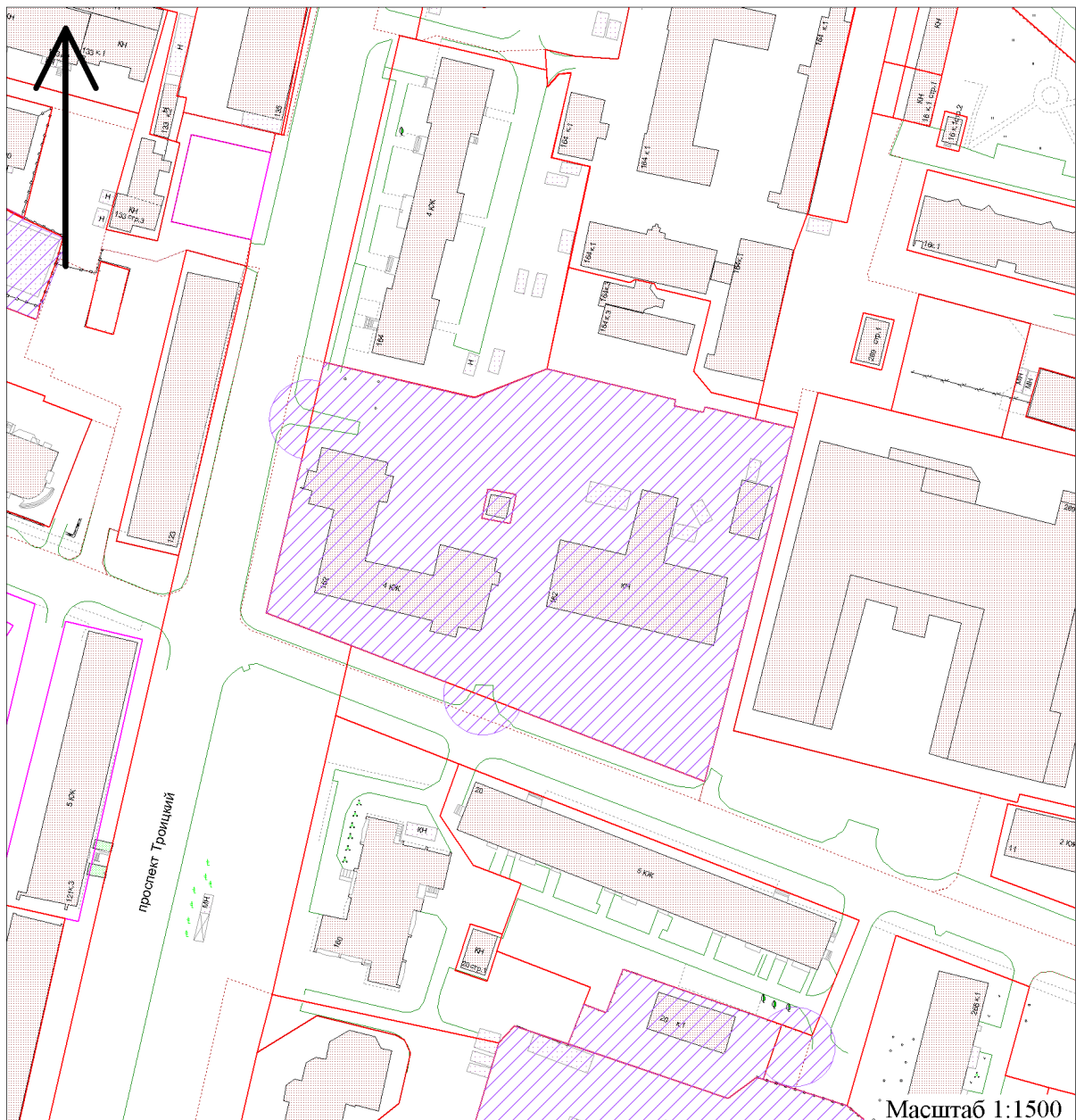
**Условные обозначения:**

-  - границы земельного участка;
-  - границы прилегающих территорий, в пределах которых не допускается розничная продажа алкогольной продукции.



**УТВЕРЖДЕНА**  
постановлением мэрии  
города Архангельска  
от \_\_\_\_\_ № \_\_\_\_\_

**Схема № 23**  
**границ прилегающей территории**  
**муниципального бюджетного образовательного учреждения**  
**муниципального образования "Город Архангельск"**  
**"Средняя общеобразовательная школа № 23 имени А.С. Пушкина"**

Местоположение объекта: Архангельская область, г. Архангельск, пр. Троицкий, д. 162



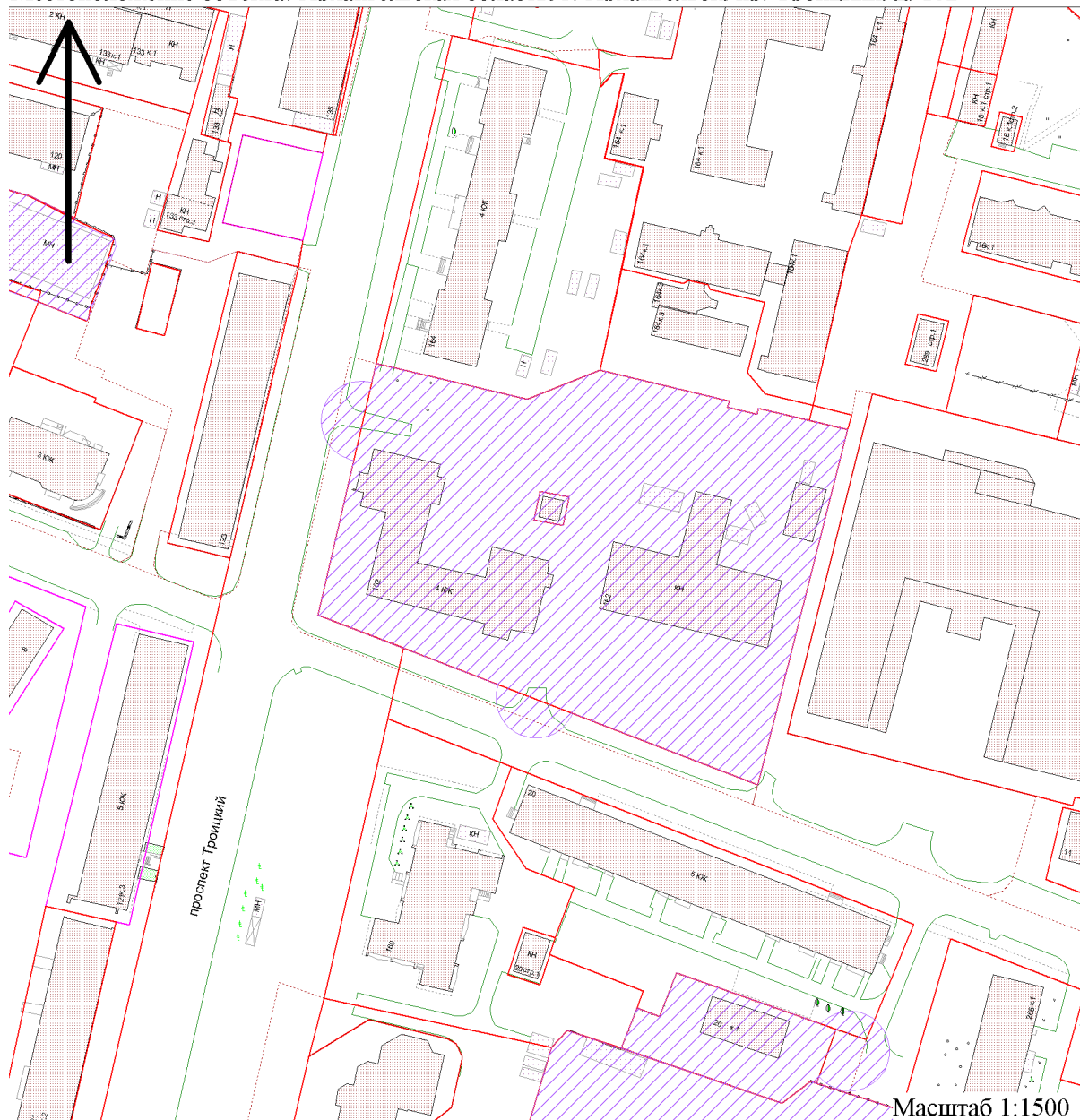
**Условные обозначения:**

-  - границы земельного участка;
-  - границы прилегающих территорий, в пределах которых не допускается розничная продажа алкогольной продукции.



**УТВЕРЖДЕНА**  
постановлением мэрии  
города Архангельска  
от \_\_\_\_\_ № \_\_\_\_\_

**Схема № 24**  
**границ прилегающей территории**  
**муниципального бюджетного образовательного учреждения**  
**муниципального образования "Город Архангельск"**  
**"Средняя общеобразовательная школа № 23 имени А.С. Пушкина"**  
**(спортивный зал, мастерские)**

Местоположение объекта: Архангельская область, г. Архангельск, пр. Троицкий, д. 162



**Условные обозначения:**

-  - границы земельного участка;
-  - границы прилегающих территорий, в пределах которых не допускается розничная продажа алкогольной продукции.

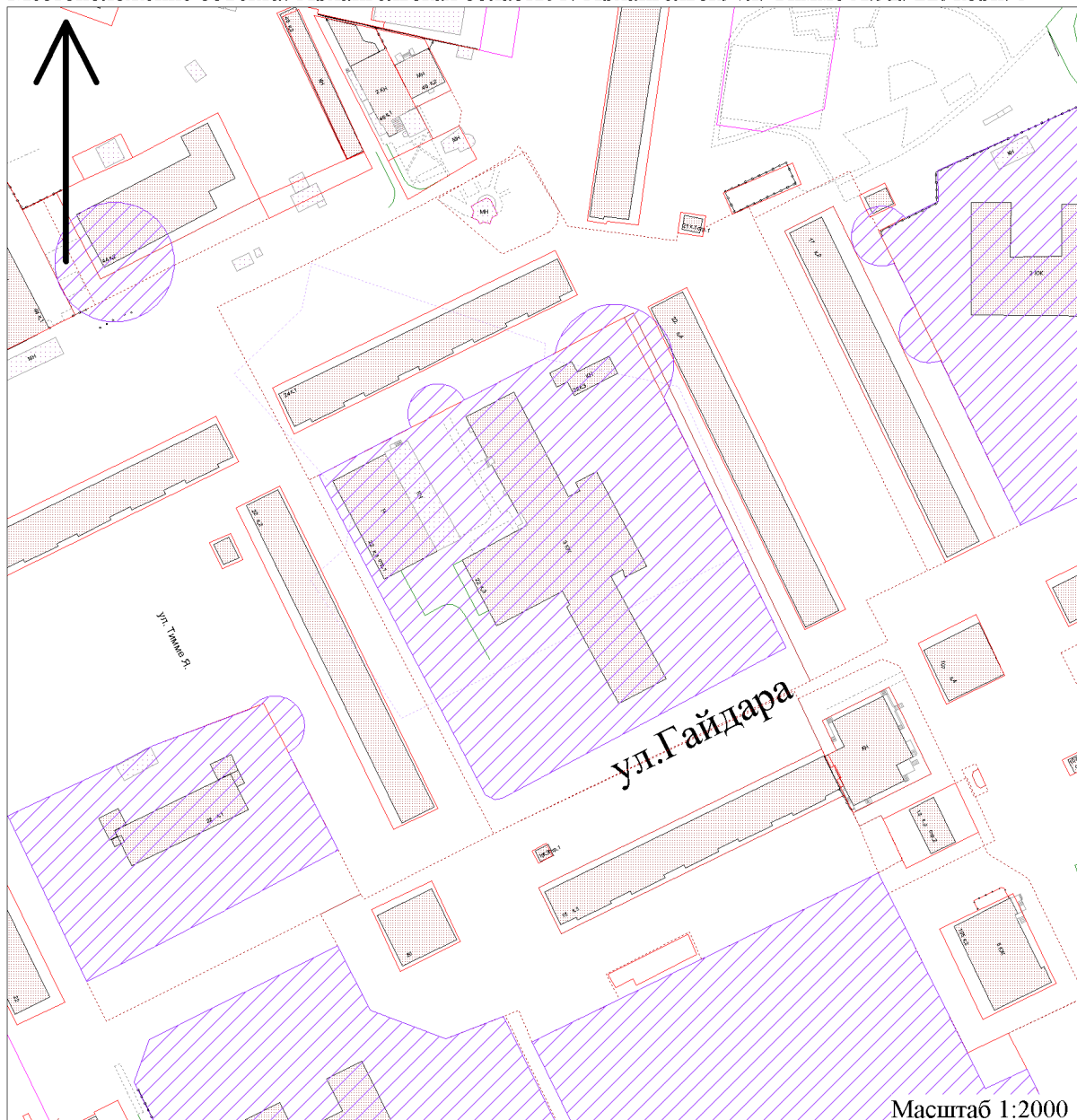


Приложение № 2



**УТВЕРЖДЕНА**  
постановлением мэрии  
города Архангельска  
от \_\_\_\_\_ № \_\_\_\_\_

**Схема № 25**  
**границ прилегающей территории**  
**муниципального бюджетного образовательного учреждения**  
**муниципального образования "Город Архангельск"**  
**"Общеобразовательная гимназия № 24"**

Местоположение объекта: Архангельская область, г. Архангельск, ул. Тимме Я., д. 22, корп. 3



**Условные обозначения:**

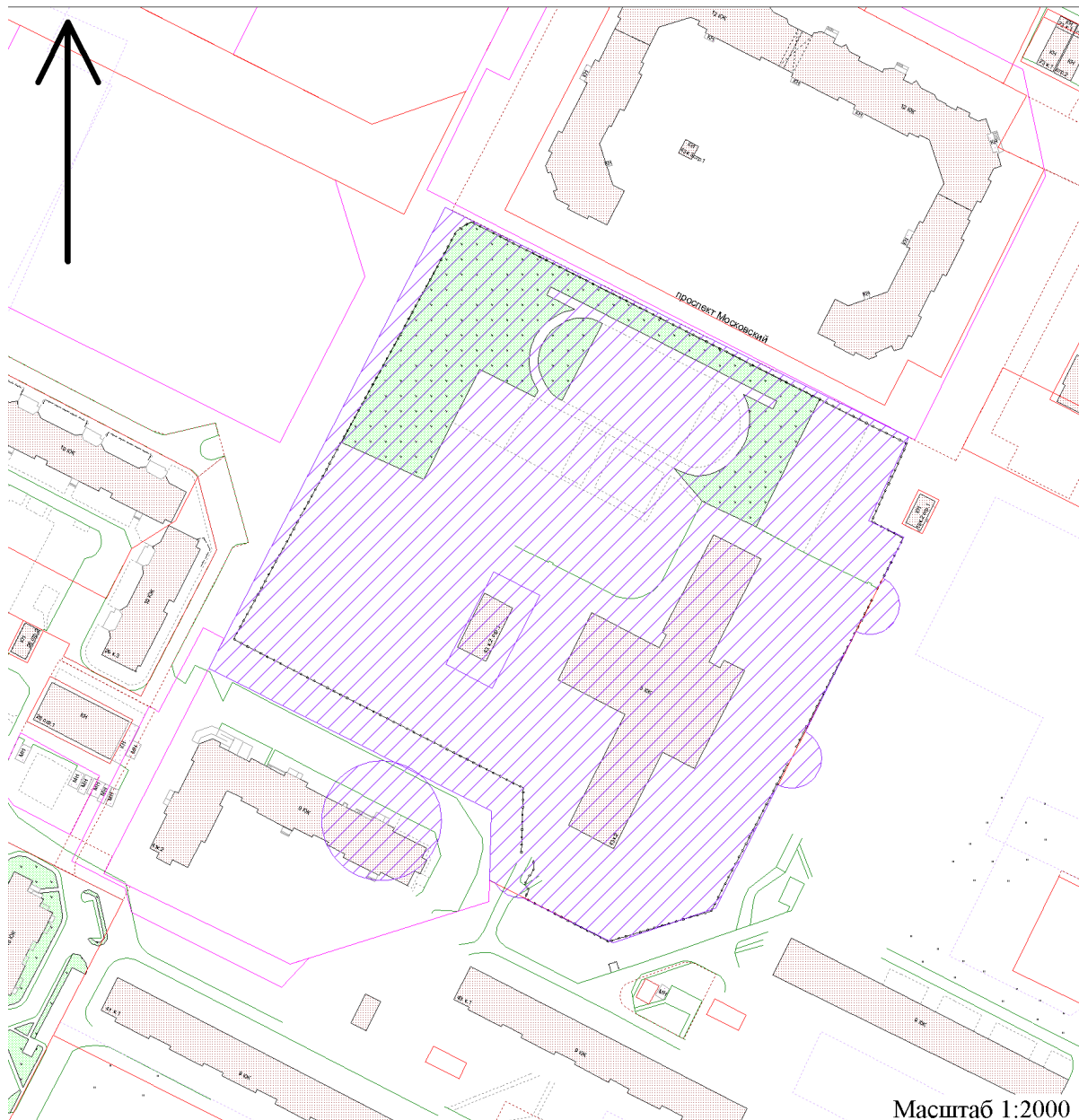
-  - границы земельного участка;
-  - границы прилегающих территорий, в пределах которых не допускается розничная продажа алкогольной продукции.

Приложение № 2



**УТВЕРЖДЕНА**  
постановлением мэрии  
города Архангельска  
от \_\_\_\_\_ № \_\_\_\_\_

**Схема № 26**  
**границ прилегающей территории**  
**муниципального бюджетного образовательного учреждения**  
**муниципального образования "Город Архангельск"**  
**"Общеобразовательная гимназия № 25"**

Местоположение объекта: Архангельская область, г. Архангельск, пр. Московский, д. 43, корп. 2



**Условные обозначения:**

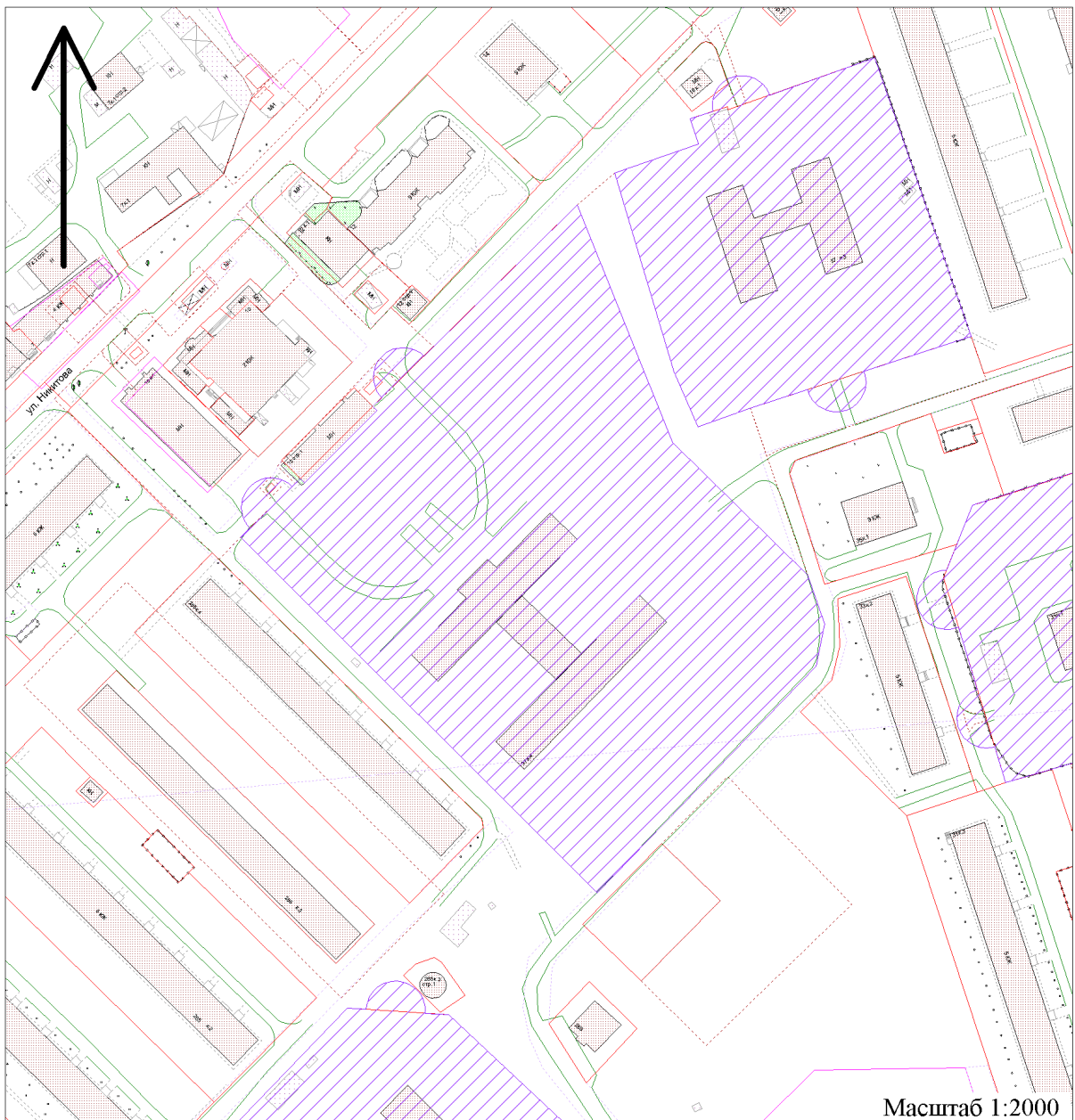
-  - границы земельного участка;
-  - границы прилегающих территорий, в пределах которых не допускается розничная продажа алкогольной продукции.

Приложение № 2

**УТВЕРЖДЕНА**  
постановлением мэрии  
города Архангельска  
от \_\_\_\_\_ № \_\_\_\_\_



**Схема № 27**  
**границ прилегающей территории**  
**муниципального бюджетного образовательного учреждения**  
**муниципального образования "Город Архангельск"**  
**"Средняя общеобразовательная школа № 26"**

Местоположение объекта: Архангельская область, г. Архангельск, ул. Воронина В.И., д. 37, корп. 4



Масштаб 1:2000

**Условные обозначения:**

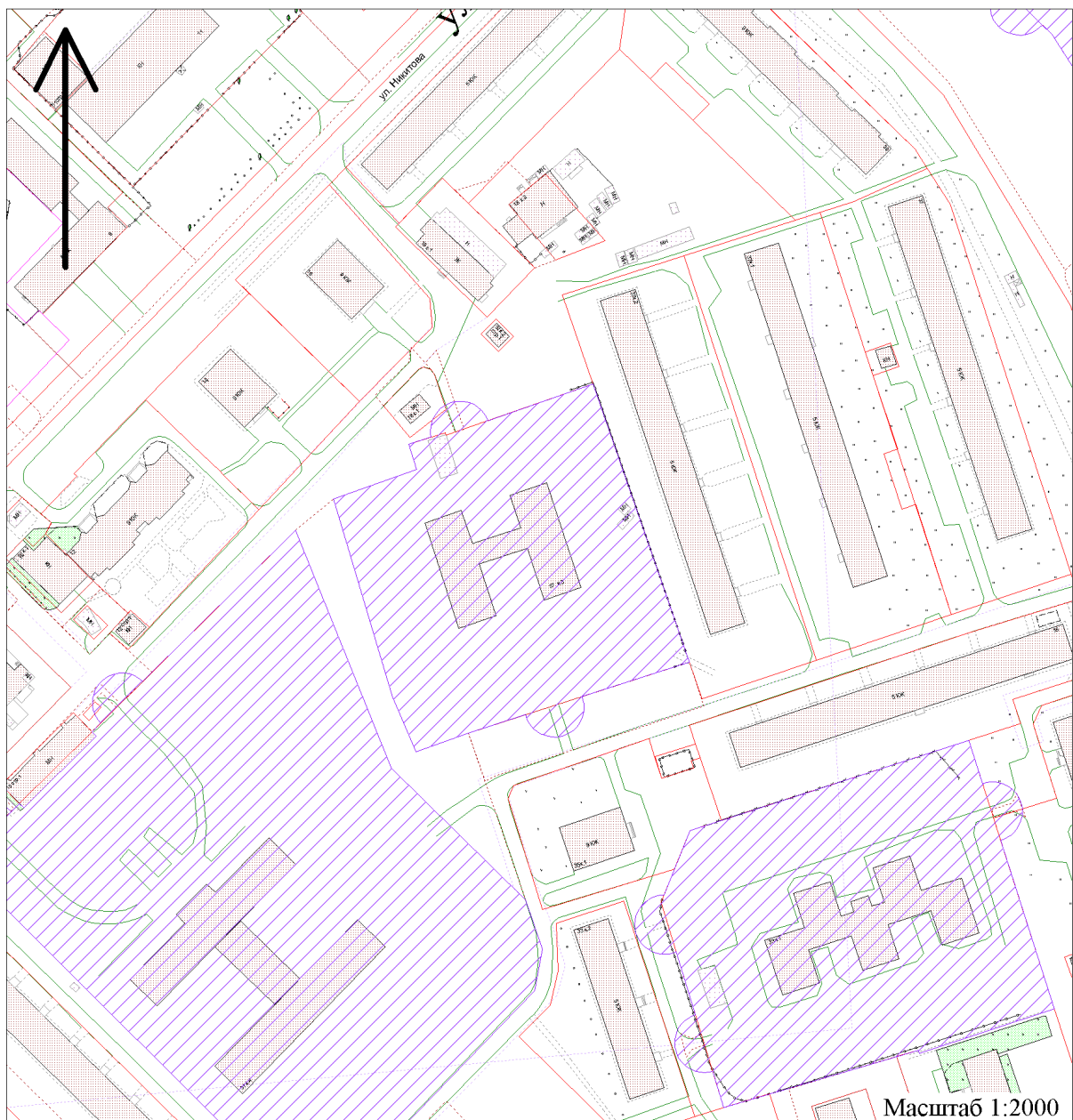
-  - границы земельного участка;
-  - границы прилегающих территорий, в пределах которых не допускается розничная продажа алкогольной продукции.

Приложение № 2

**УТВЕРЖДЕНА**  
постановлением мэрии  
города Архангельска  
от \_\_\_\_\_ № \_\_\_\_\_

**Схема № 28**  
**границ прилегающей территории**  
**муниципального бюджетного образовательного учреждения**  
**муниципального образования "Город Архангельск"**  
**"Средняя общеобразовательная школа № 26" (начальный блок)**

Местоположение объекта: Архангельская область, г. Архангельск, ул. Воронина В.И., д. 37, корп. 3



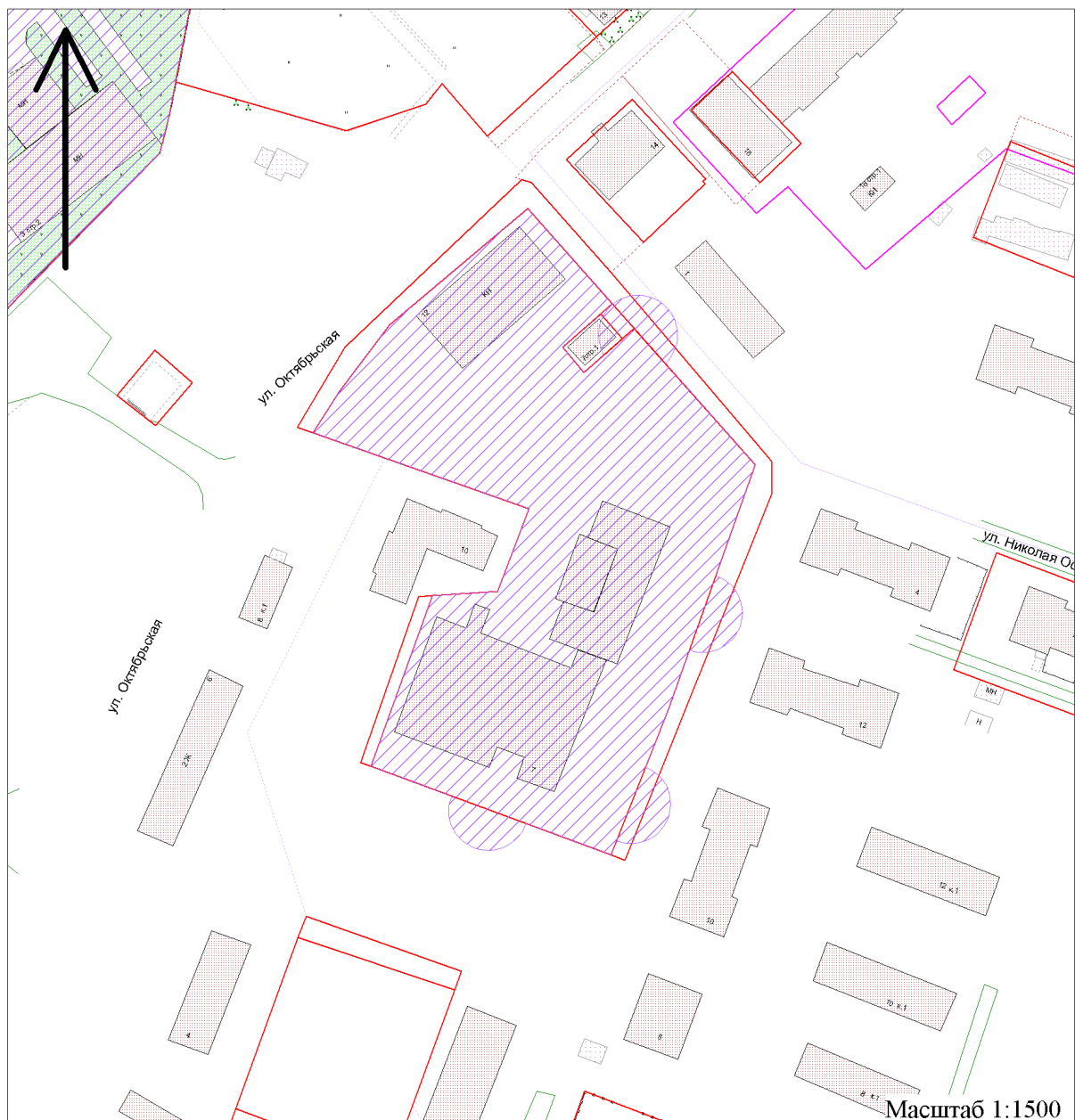
**Условные обозначения:**

- границы земельного участка;
- ▨ - границы прилегающих территорий, в пределах которых не допускается розничная продажа алкогольной продукции.



**УТВЕРЖДЕНА**  
постановлением мэрии  
города Архангельска  
от \_\_\_\_\_ № \_\_\_\_\_

**Схема № 29**  
**границ прилегающей территории**  
**муниципального бюджетного образовательного учреждения**  
**муниципального образования "Город Архангельск"**  
**"Средняя общеобразовательная школа № 27"**

Местоположение объекта: Архангельская область, г. Архангельск, ул. Кирова, д. 7



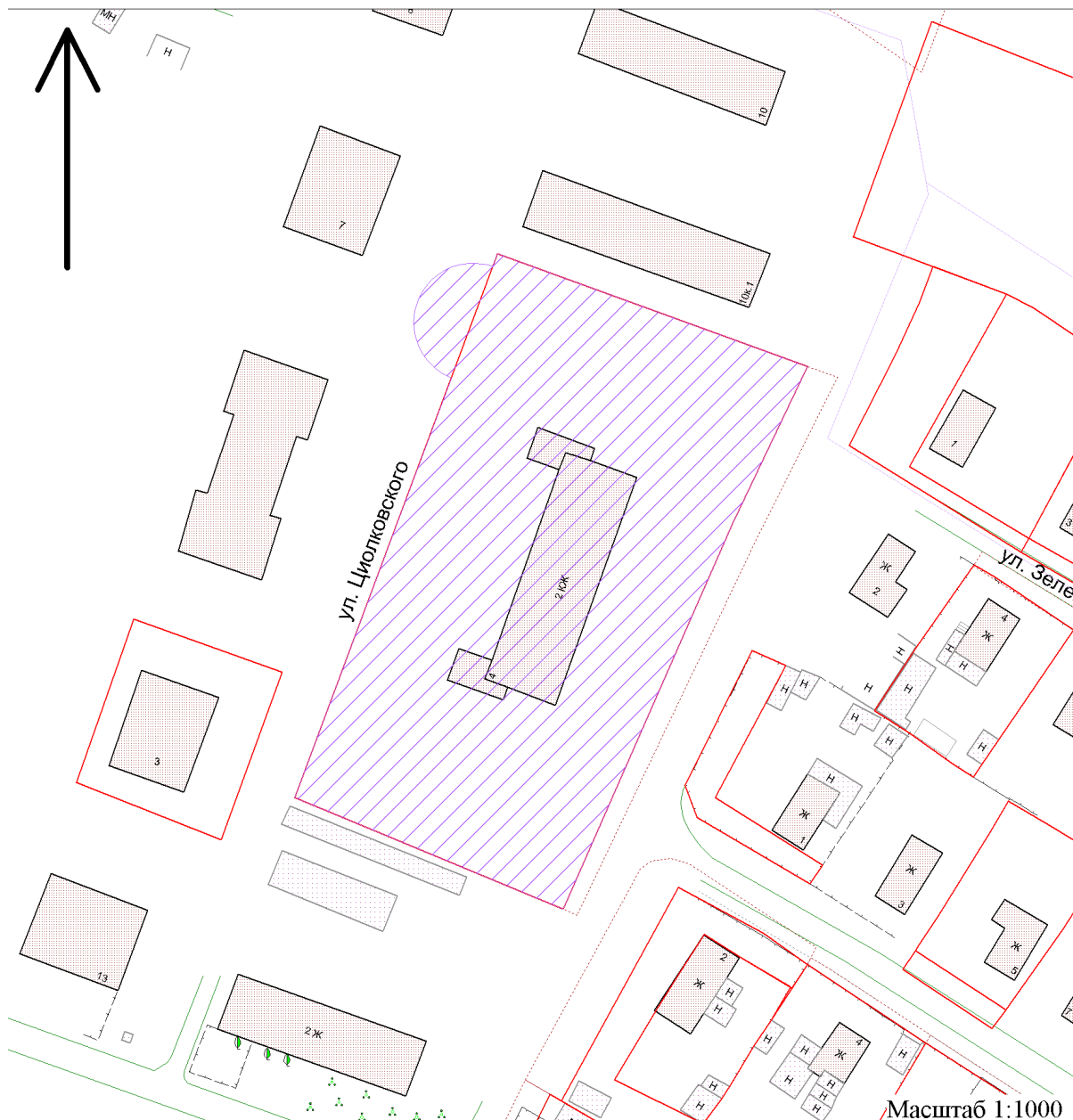
**Условные обозначения:**

-  - границы земельного участка;
-  - границы прилегающих территорий, в пределах которых не допускается розничная продажа алкогольной продукции.



**УТВЕРЖДЕНА**  
постановлением мэрии  
города Архангельска  
от \_\_\_\_\_ № \_\_\_\_\_

**Схема № 30**  
**границ прилегающей территории**  
**муниципального бюджетного образовательного учреждения**  
**муниципального образования "Город Архангельск"**  
**"Средняя общеобразовательная школа № 27" (начальная школа)**

Местоположение объекта: Архангельская область, г. Архангельск, ул. Циолковского, д. 4



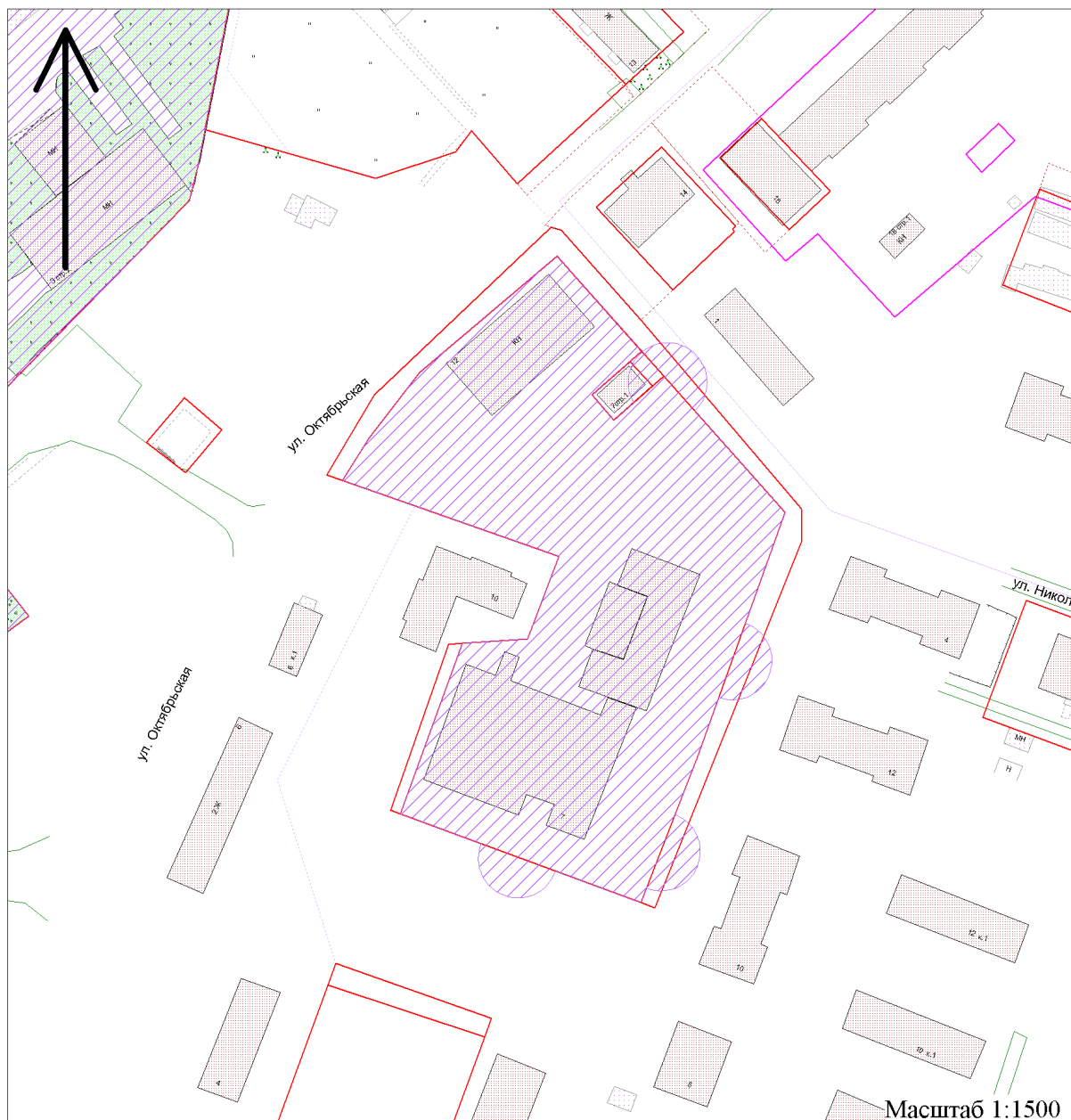
**Условные обозначения:**

-  - границы земельного участка;
-  - границы прилегающих территорий, в пределах которых не допускается розничная продажа алкогольной продукции.



**УТВЕРЖДЕНА**  
постановлением мэрии  
города Архангельска  
от \_\_\_\_\_ № \_\_\_\_\_

**Схема № 31**  
**границ прилегающей территории**  
**муниципального бюджетного образовательного учреждения**  
**муниципального образования "Город Архангельск"**  
**"Средняя общеобразовательная школа № 27" (мастерские)**

Местоположение объекта: Архангельская область, г. Архангельск, ул. Октябрьская, д. 12



**Условные обозначения:**

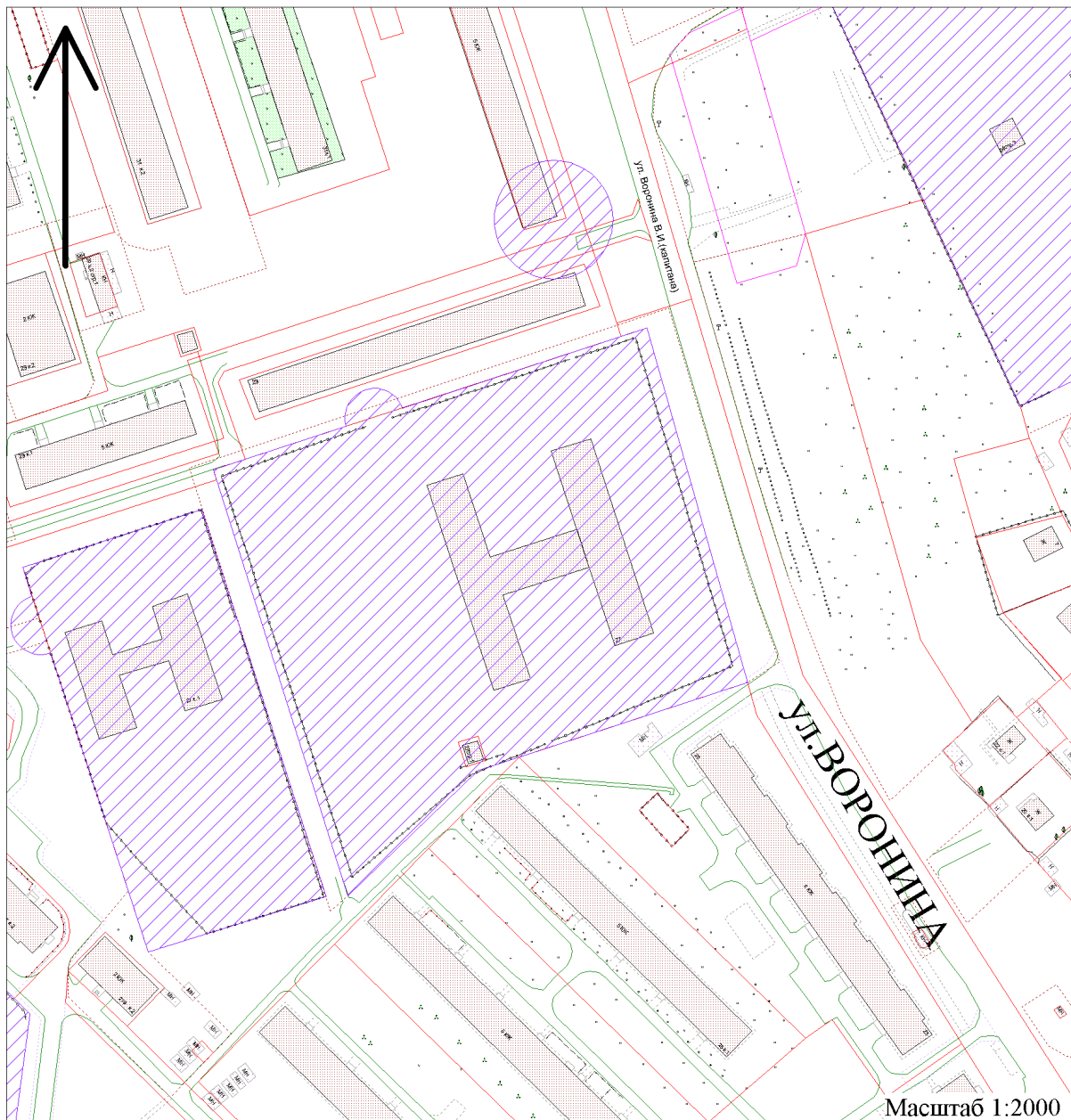
-  - границы земельного участка;
-  - границы прилегающих территорий, в пределах которых не допускается розничная продажа алкогольной продукции.

Приложение № 2



**УТВЕРЖДЕНА**  
постановлением мэрии  
города Архангельска  
от \_\_\_\_\_ № \_\_\_\_\_

**Схема № 32**  
**границ прилегающей территории**  
**муниципального бюджетного образовательного учреждения**  
**муниципального образования "Город Архангельск"**  
**"Средняя общеобразовательная школа № 28"**

Местоположение объекта: Архангельская область, г. Архангельск, ул. Воронина В.И., д. 27



**Условные обозначения:**

-  - границы земельного участка;
-  - границы прилегающих территорий, в пределах которых не допускается розничная продажа алкогольной продукции.

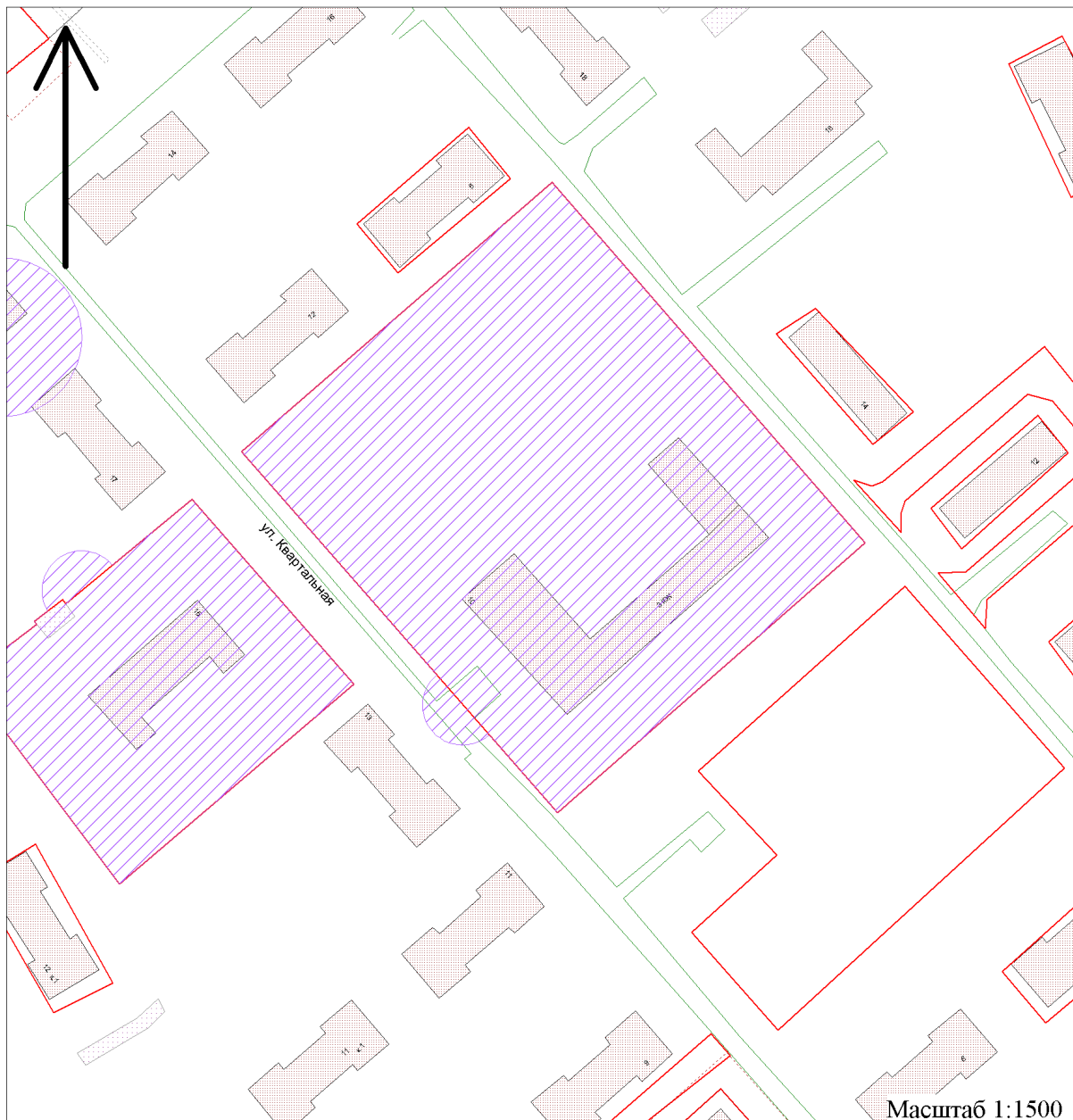


Приложение № 2



**УТВЕРЖДЕНА**  
постановлением мэрии  
города Архангельска  
от \_\_\_\_\_ № \_\_\_\_\_

**Схема № 33**  
**границ прилегающей территории**  
**муниципального бюджетного образовательного учреждения**  
**муниципального образования "Город Архангельск"**  
**"Средняя общеобразовательная школа № 30"**

Местоположение объекта: Архангельская область, г. Архангельск, ул. Квартальная, д. 10



**Условные обозначения:**

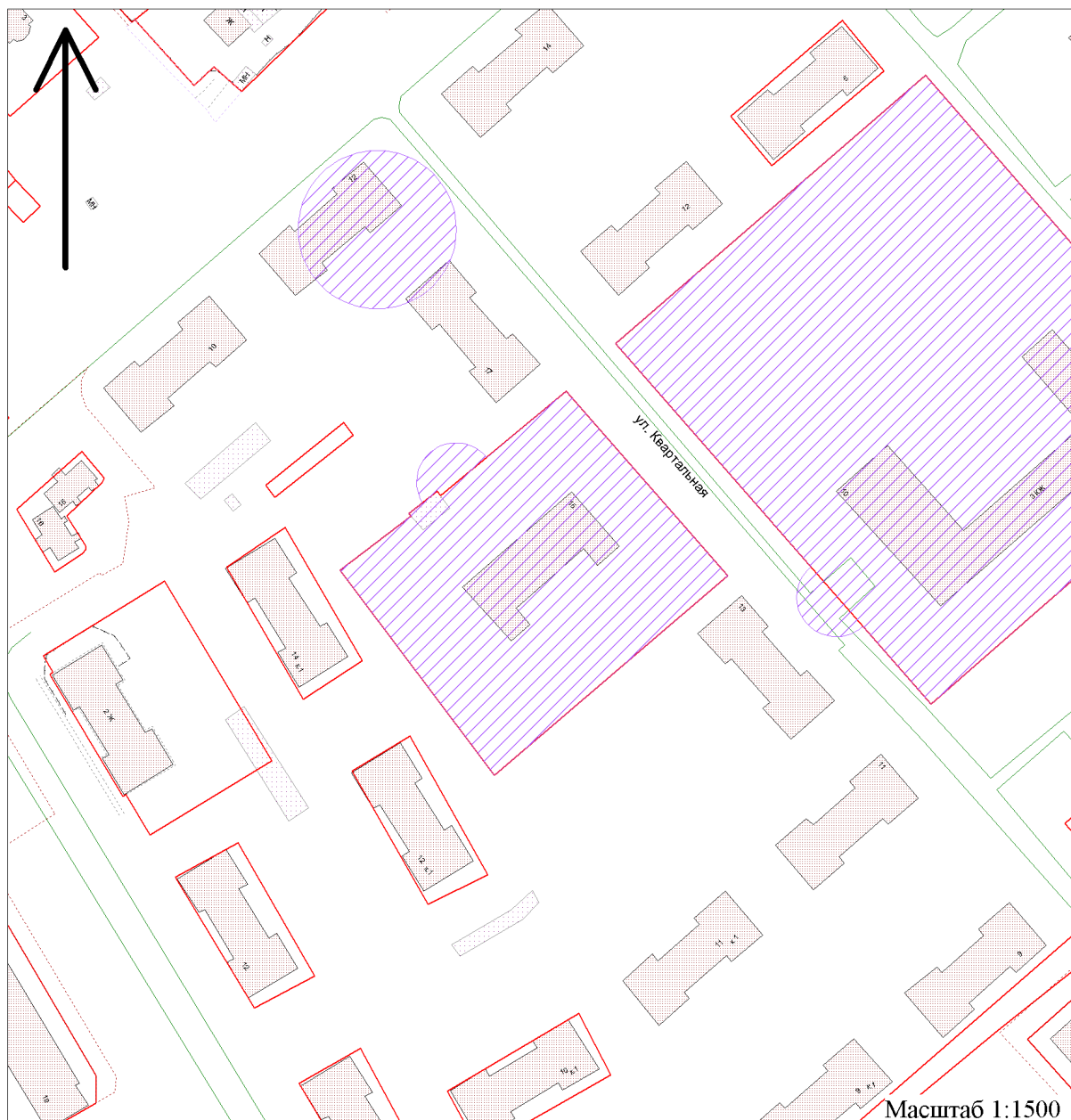
-  - границы земельного участка;
-  - границы прилегающих территорий, в пределах которых не допускается розничная продажа алкогольной продукции.

Приложение № 2


**УТВЕРЖДЕНА**  
постановлением мэрии  
города Архангельска  
от \_\_\_\_\_ № \_\_\_\_\_

**Схема № 34**  
**границ прилегающей территории**  
**муниципального бюджетного образовательного учреждения**  
**муниципального образования "Город Архангельск"**  
**"Средняя общеобразовательная школа № 30" (начальная школа)**

Местоположение объекта: Архангельская область, г. Архангельск, ул. Квартальная, д. 15



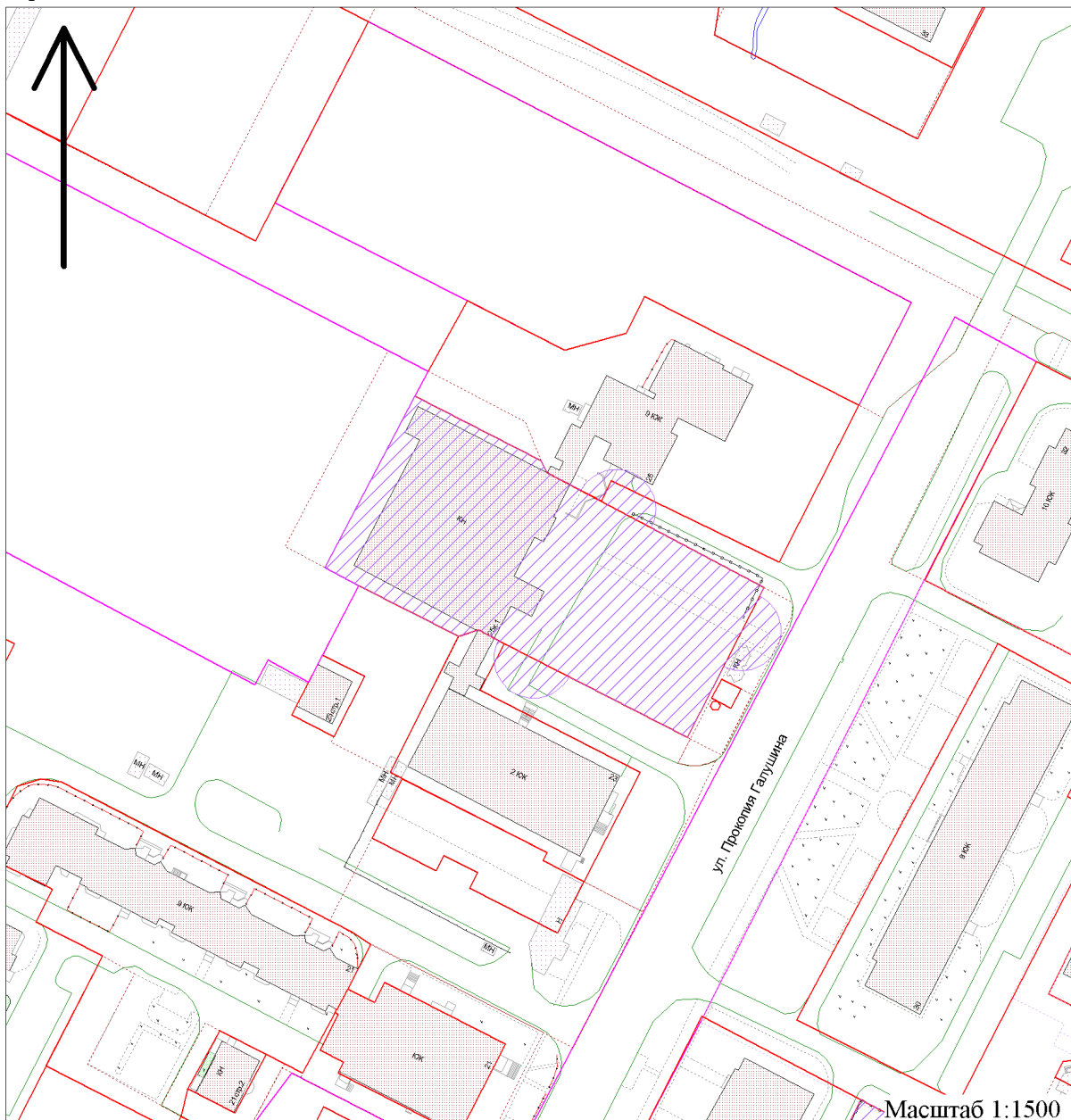
**Условные обозначения:**

- границы земельного участка;
-  - границы прилегающих территорий, в пределах которых не допускается розничная продажа алкогольной продукции.



Приложение № 2

**УТВЕРЖДЕНА**  
постановлением мэрии  
города Архангельска  
от \_\_\_\_\_ № \_\_\_\_\_

**Схема № 35**  
**границ прилегающей территории**  
**муниципального бюджетного образовательного учреждения**  
**муниципального образования "Город Архангельск"**  
**"Архангельская средняя общеобразовательная школа Соловецких юнг"**  
Местоположение объекта: Архангельская область, г. Архангельск, ул. Прокопия Галушина, д. 25,  
корп. 1



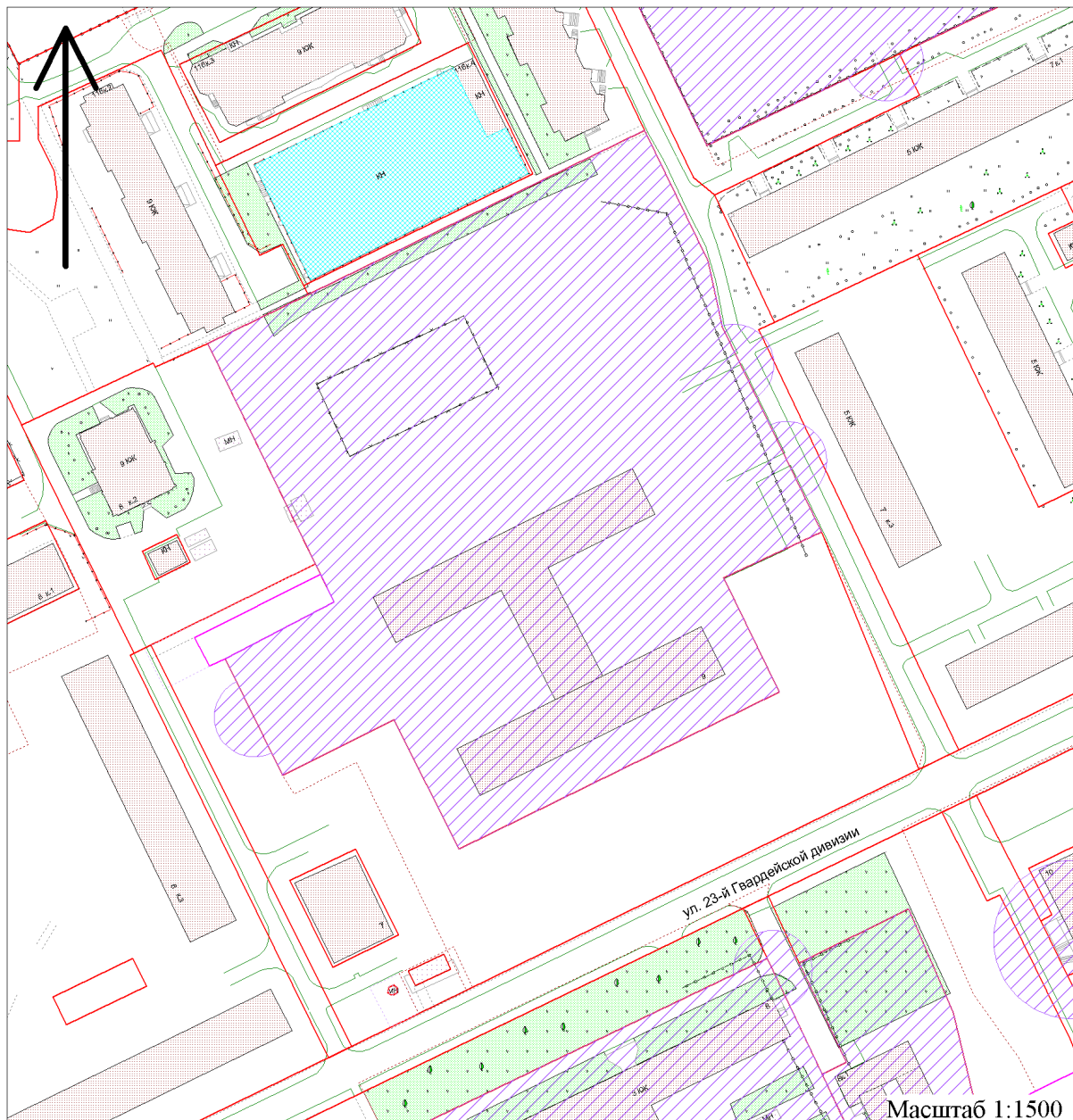
**Условные обозначения:**

-  - границы земельного участка;
-  - границы прилегающих территорий, в пределах которых не допускается розничная продажа алкогольной продукции.



**УТВЕРЖДЕНА**  
постановлением мэрии  
города Архангельска  
от \_\_\_\_\_ № \_\_\_\_\_

**Схема № 36**  
**границ прилегающей территории**  
**муниципального бюджетного образовательного учреждения**  
**муниципального образования "Город Архангельск"**  
**"Средняя общеобразовательная школа № 33"**

Местоположение объекта: Архангельская область, г. Архангельск, ул. 23-й Гвардейской дивизии, д. 9



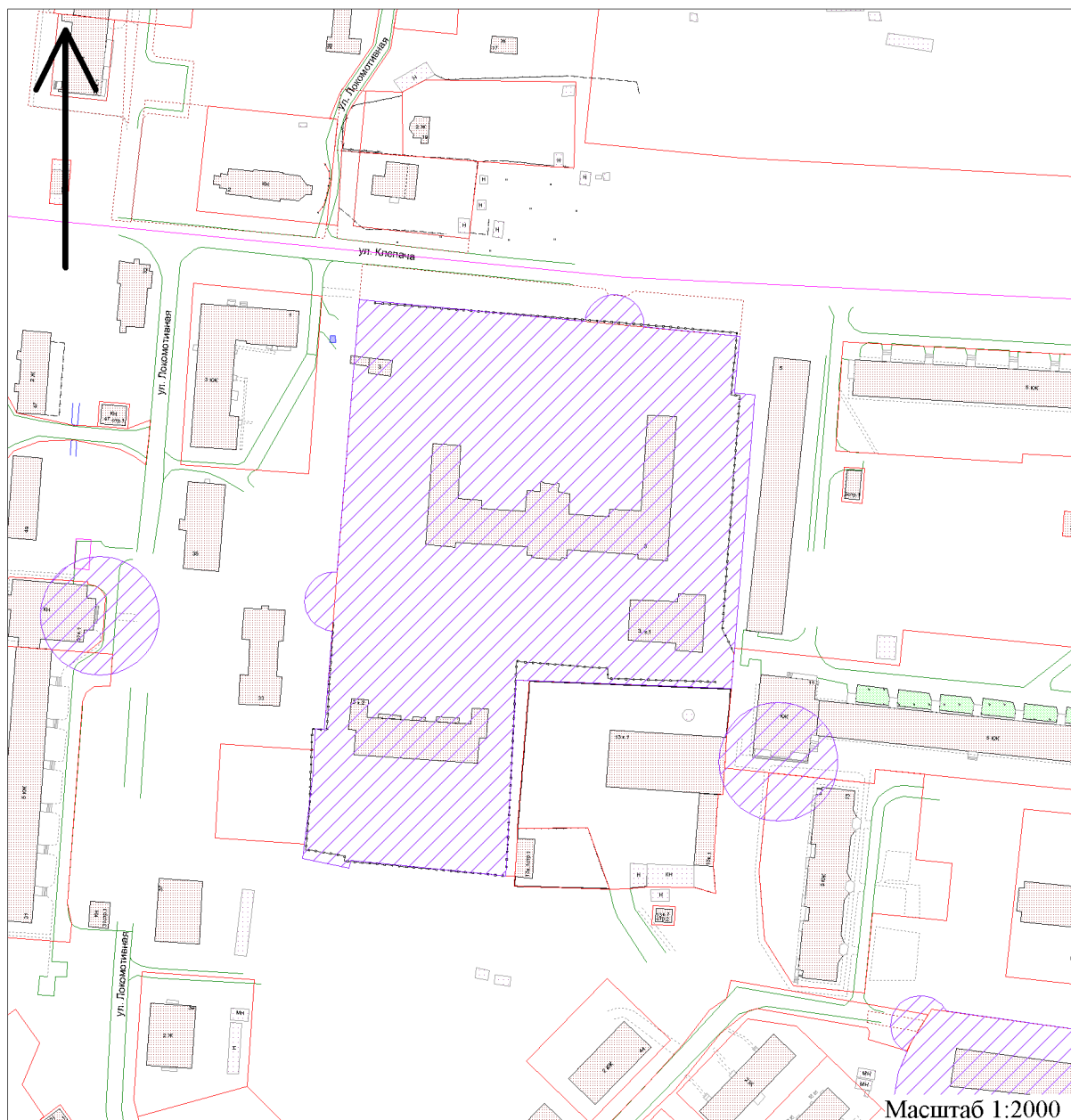
**Условные обозначения:**

-  - границы земельного участка;
-  - границы прилегающих территорий, в пределах которых не допускается розничная продажа алкогольной продукции.



**УТВЕРЖДЕНА**  
постановлением мэрии  
города Архангельска  
от \_\_\_\_\_ № \_\_\_\_\_

**Схема № 37**  
**границ прилегающей территории**  
**муниципального бюджетного образовательного учреждения**  
**муниципального образования "Город Архангельск"**  
**"Средняя общеобразовательная школа № 34"**

Местоположение объекта: Архангельская область, г. Архангельск, ул. Клепача, д. 3



**Условные обозначения:**

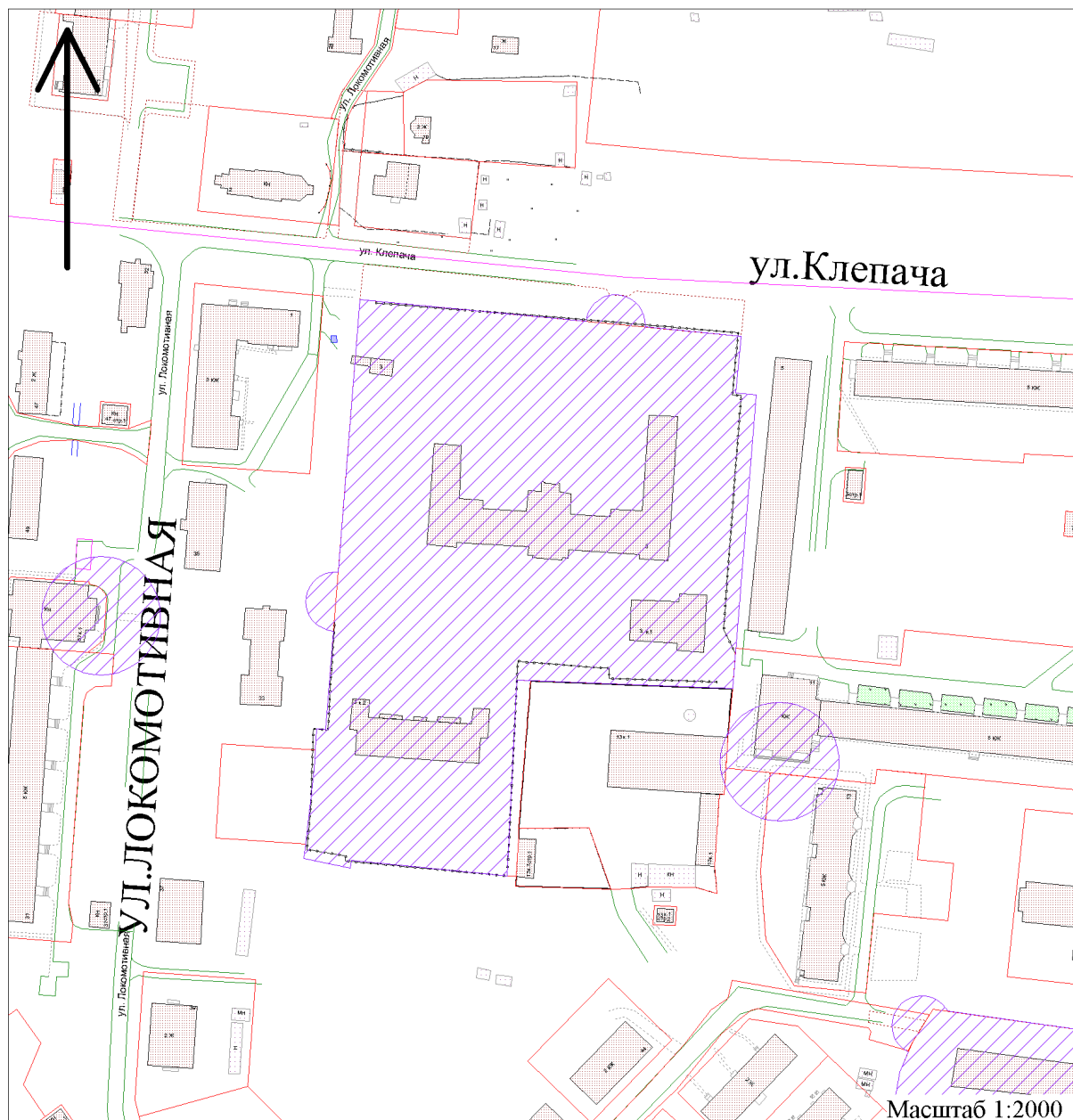
-  - границы земельного участка;
-  - границы прилегающих территорий, в пределах которых не допускается розничная продажа алкогольной продукции.

Приложение № 2



**УТВЕРЖДЕНА**  
постановлением мэрии  
города Архангельска  
от \_\_\_\_\_ № \_\_\_\_\_

**Схема № 38**  
**границ прилегающей территории**  
**муниципального бюджетного образовательного учреждения**  
**муниципального образования "Город Архангельск"**  
**"Средняя общеобразовательная школа № 34" (спортивный зал)**

Местоположение объекта: Архангельская область, г. Архангельск, ул. Клепача, д. 3, корп. 1



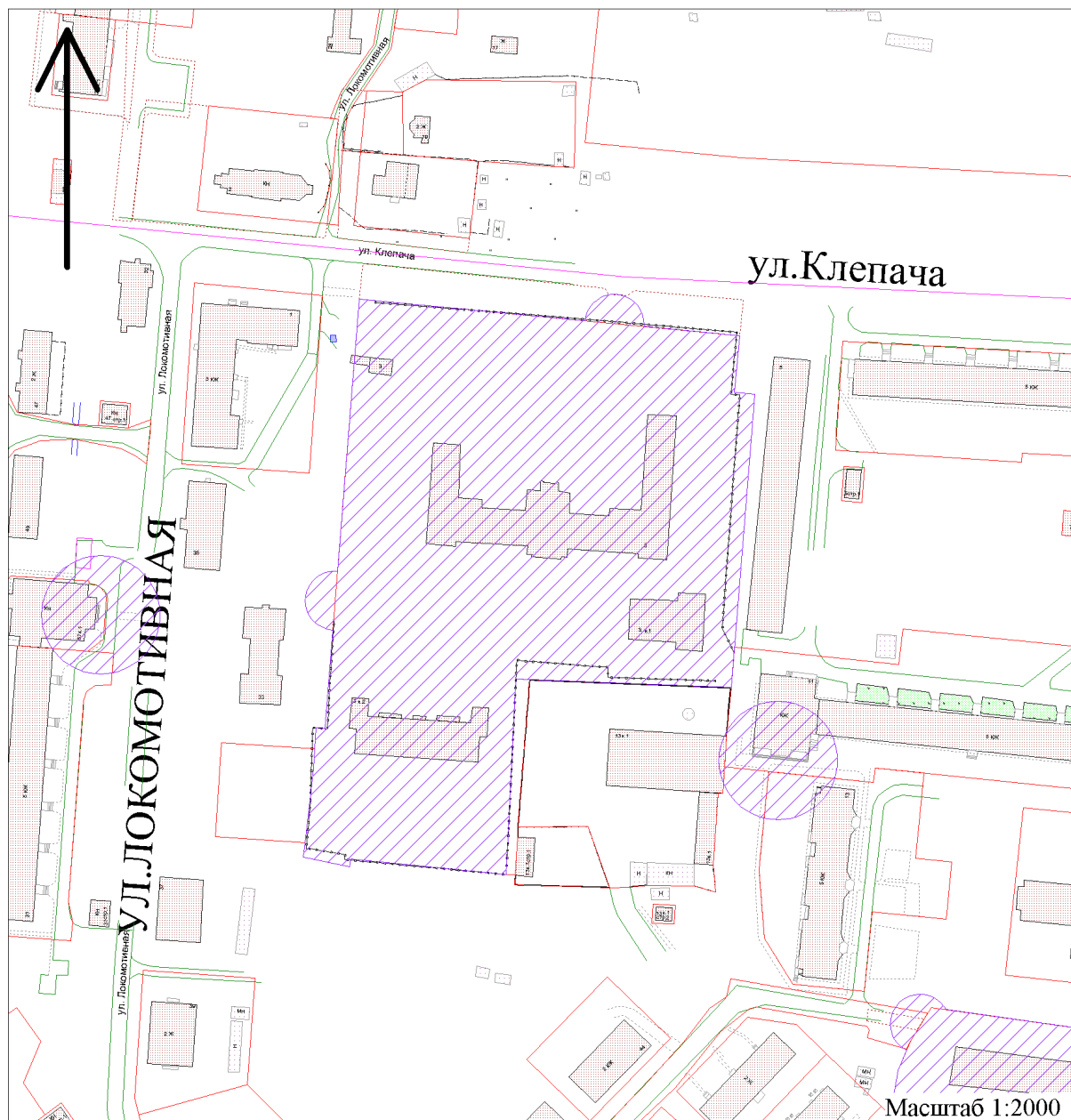
**Условные обозначения:**

-  - границы земельного участка;
-  - границы прилегающих территорий, в пределах которых не допускается розничная продажа алкогольной продукции.



**УТВЕРЖДЕНА**  
постановлением мэрии  
города Архангельска  
от \_\_\_\_\_ № \_\_\_\_\_

**Схема № 39**  
**границ прилегающей территории**  
**муниципального бюджетного образовательного учреждения**  
**муниципального образования "Город Архангельск"**  
**"Средняя общеобразовательная школа № 34" (начальная школа)**

Местоположение объекта: Архангельская область, г. Архангельск, ул. Клепача, д. 3, корп. 2



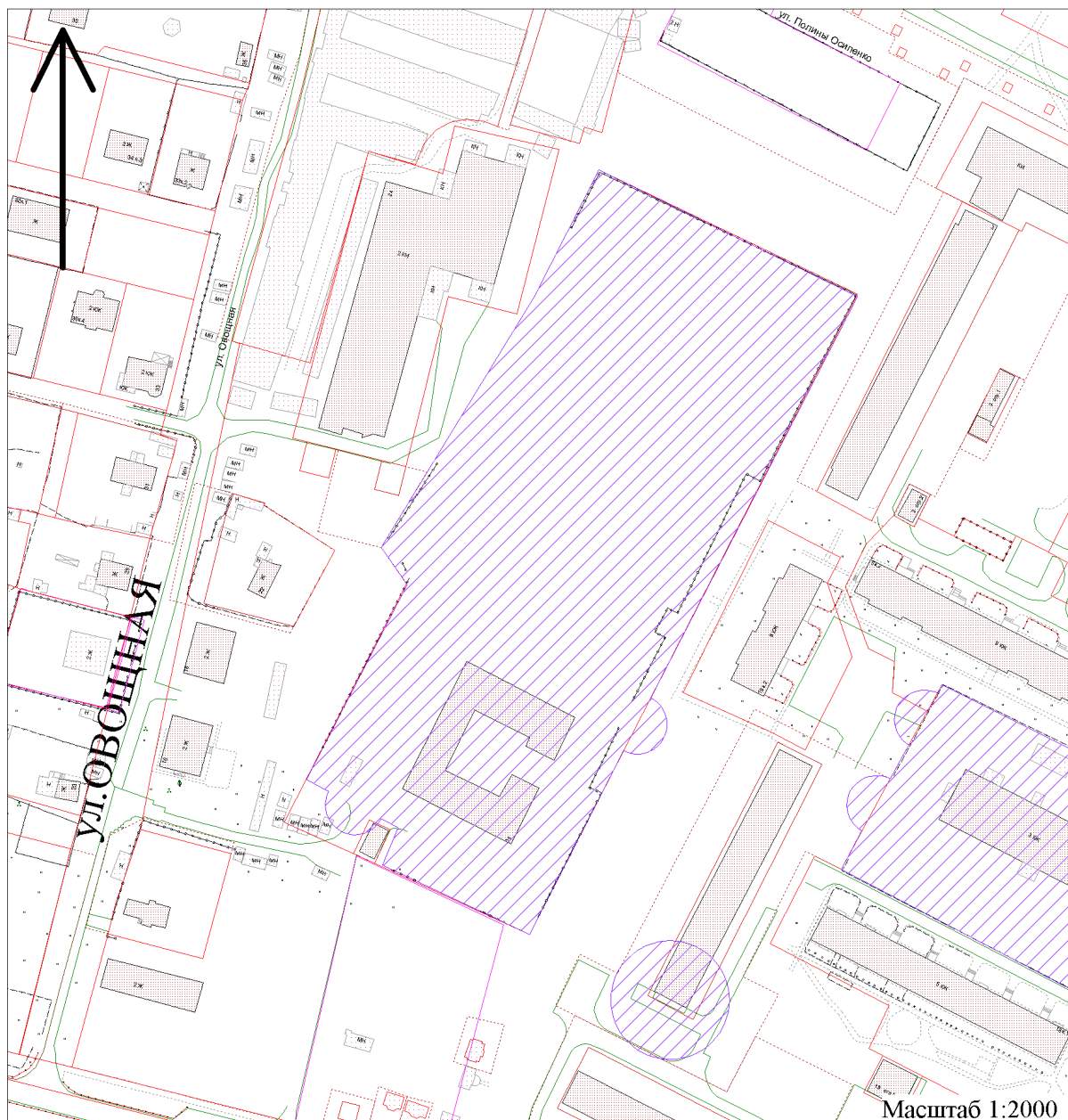
**Условные обозначения:**

-  - границы земельного участка;
-  - границы прилегающих территорий, в пределах которых не допускается розничная продажа алкогольной продукции.



**УТВЕРЖДЕНА**  
постановлением мэрии  
города Архангельска  
от \_\_\_\_\_ № \_\_\_\_\_

**Схема № 40**  
**границ прилегающей территории**  
**муниципального бюджетного образовательного учреждения**  
**муниципального образования "Город Архангельск"**  
**"Средняя общеобразовательная школа № 35"**

Местоположение объекта: Архангельская область, г. Архангельск, ул. Федора Абрамова, д. 14



**Условные обозначения:**

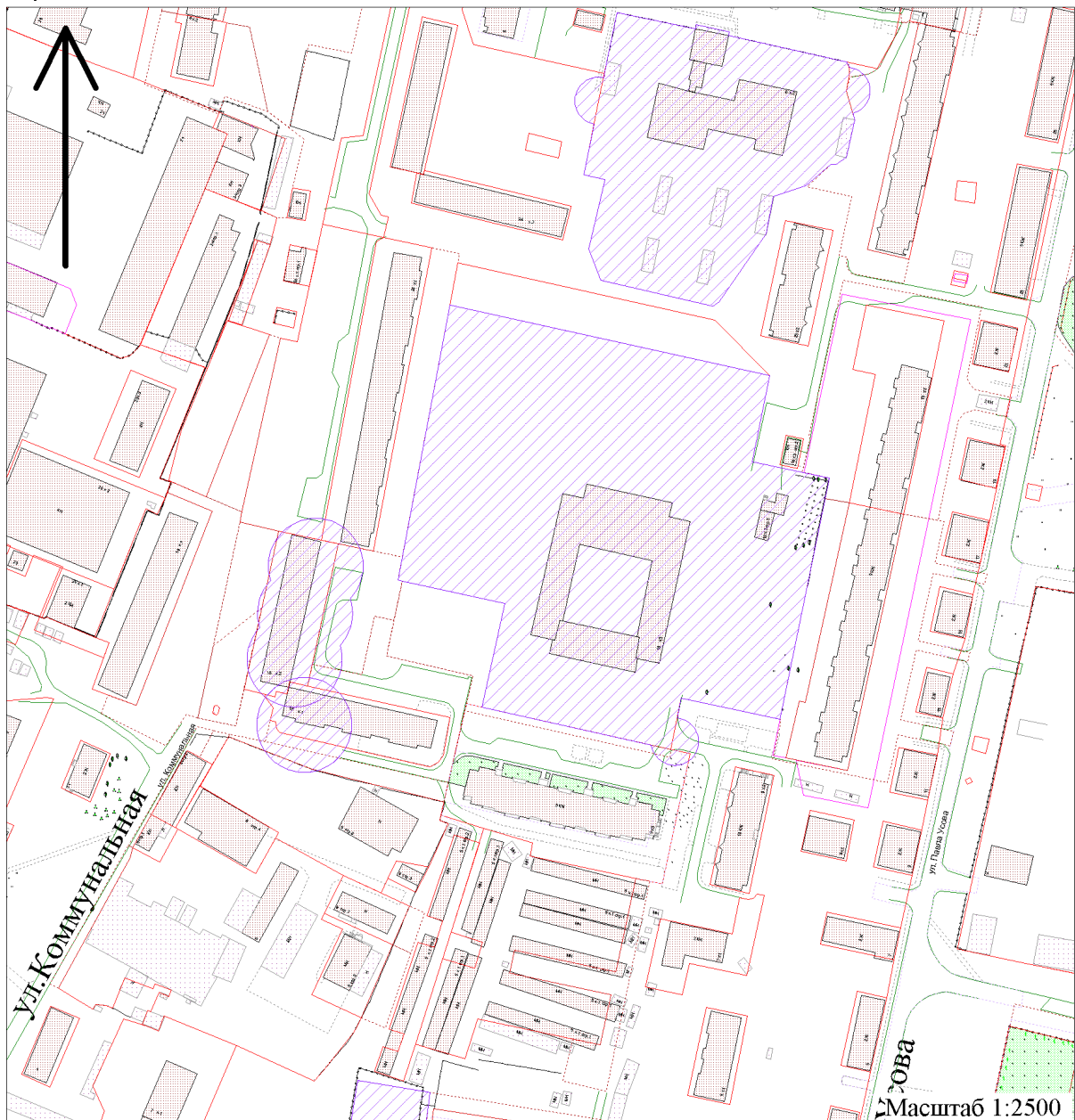
-  - границы земельного участка;
-  - границы прилегающих территорий, в пределах которых не допускается розничная продажа алкогольной продукции.





**УТВЕРЖДЕНА**  
постановлением мэрии  
города Архангельска  
от \_\_\_\_\_ № \_\_\_\_\_

**Схема № 41**  
**границ прилегающей территории**  
**муниципального бюджетного образовательного учреждения**  
**муниципального образования "Город Архангельск"**  
**"Средняя общеобразовательная школа № 36"**

Местоположение объекта: Архангельская область, г. Архангельск, ул. Смольный Буян, д. 18, корп. 2



**Условные обозначения:**

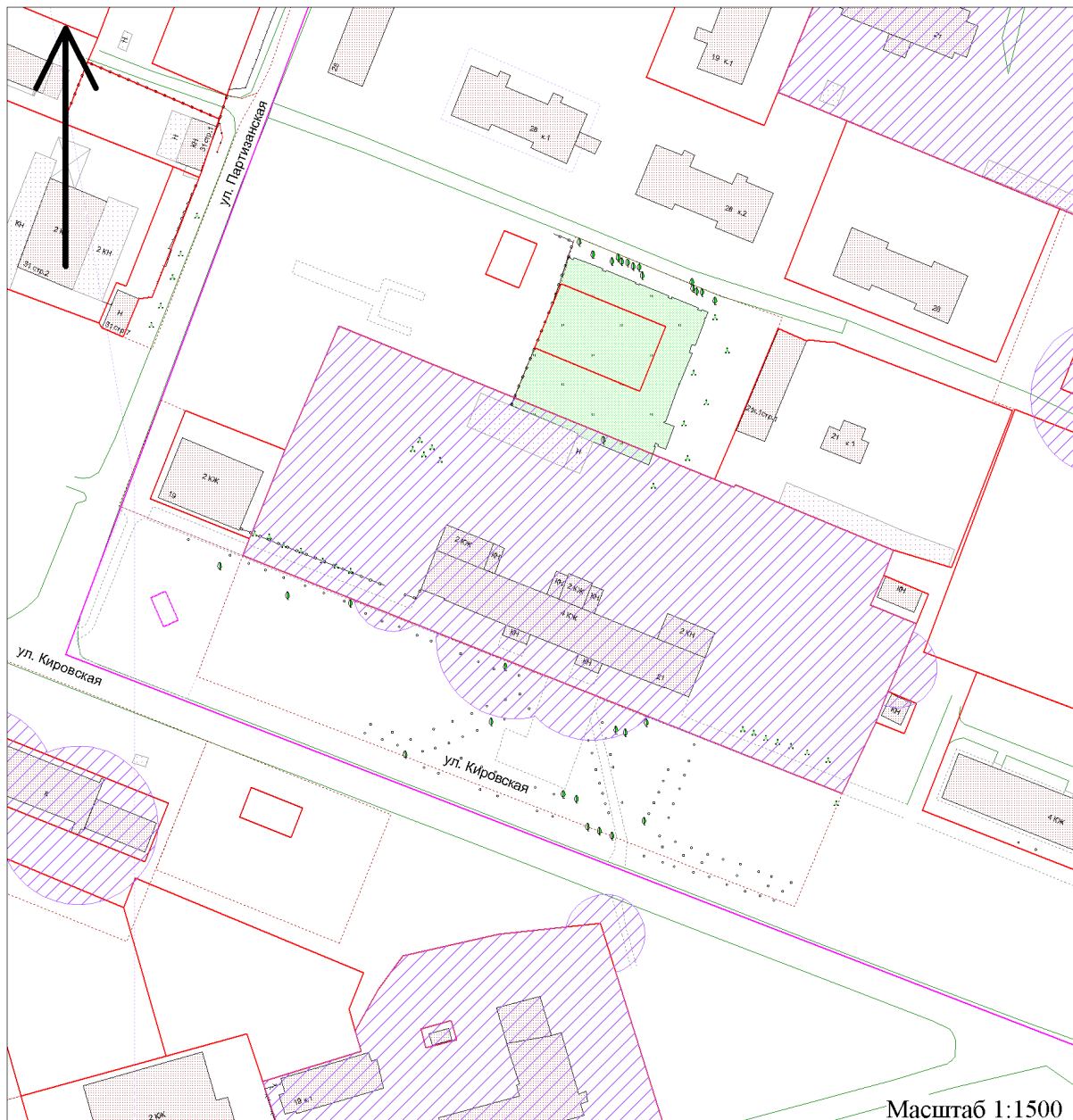
-  - границы земельного участка;
-  - границы прилегающих территорий, в пределах которых не допускается розничная продажа алкогольной продукции.

Приложение № 2



**УТВЕРЖДЕНА**  
постановлением мэрии  
города Архангельска  
от \_\_\_\_\_ № \_\_\_\_\_

**Схема № 42**  
**границ прилегающей территории**  
**муниципального бюджетного образовательного учреждения**  
**муниципального образования "Город Архангельск"**  
**"Средняя общеобразовательная школа № 37"**

Местоположение объекта: Архангельская область, г. Архангельск, ул. Кировская, д. 21



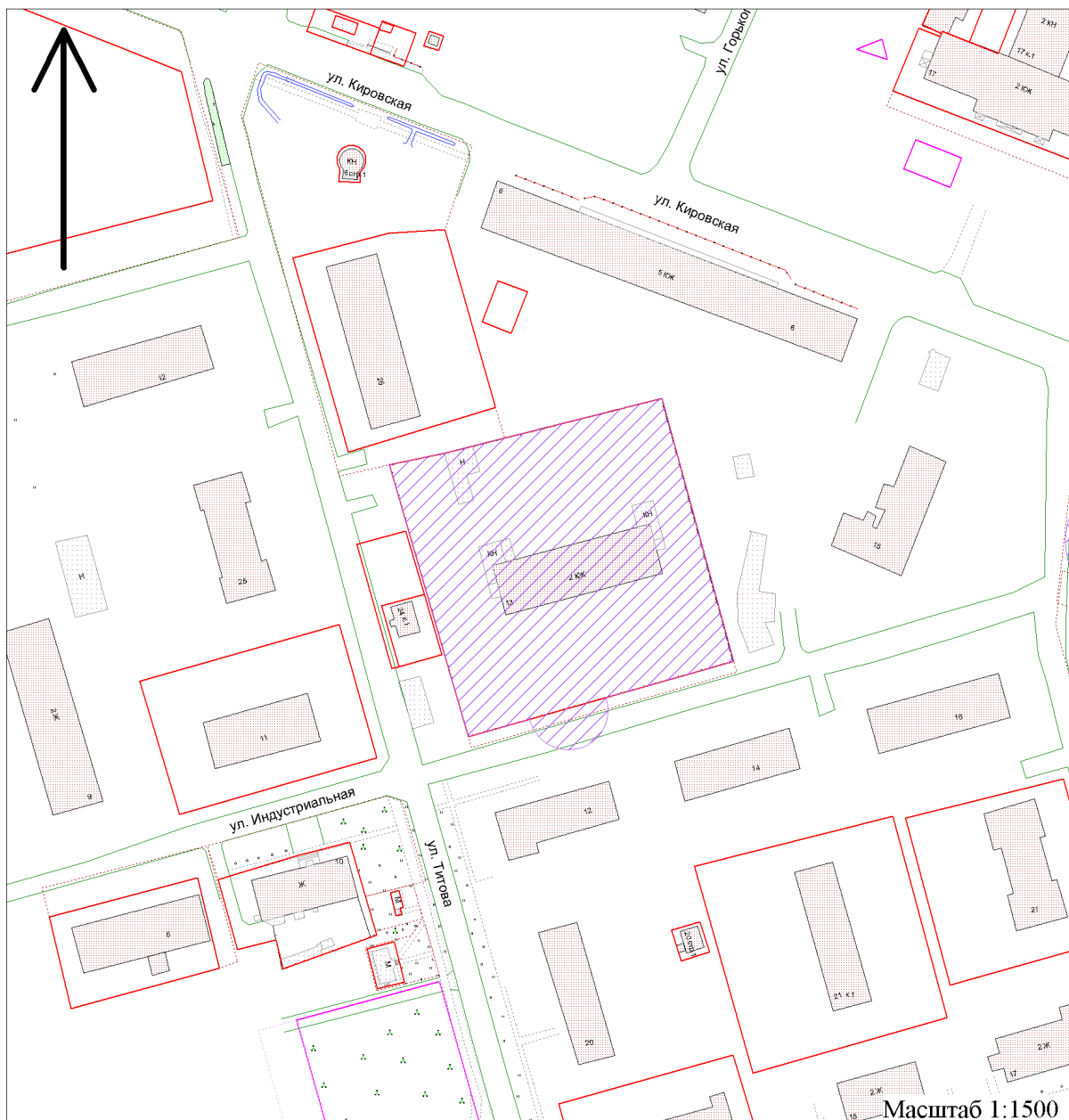
**Условные обозначения:**

-  - границы земельного участка;
-  - границы прилегающих территорий, в пределах которых не допускается розничная продажа алкогольной продукции.



**УТВЕРЖДЕНА**  
постановлением мэрии  
города Архангельска  
от \_\_\_\_\_ № \_\_\_\_\_

**Схема № 43**  
**границ прилегающей территории**  
**муниципального бюджетного образовательного учреждения**  
**муниципального образования "Город Архангельск"**  
**"Средняя общеобразовательная школа № 37" (начальная школа)**

Местоположение объекта: Архангельская область, г. Архангельск, ул. Индустриальная, д. 13



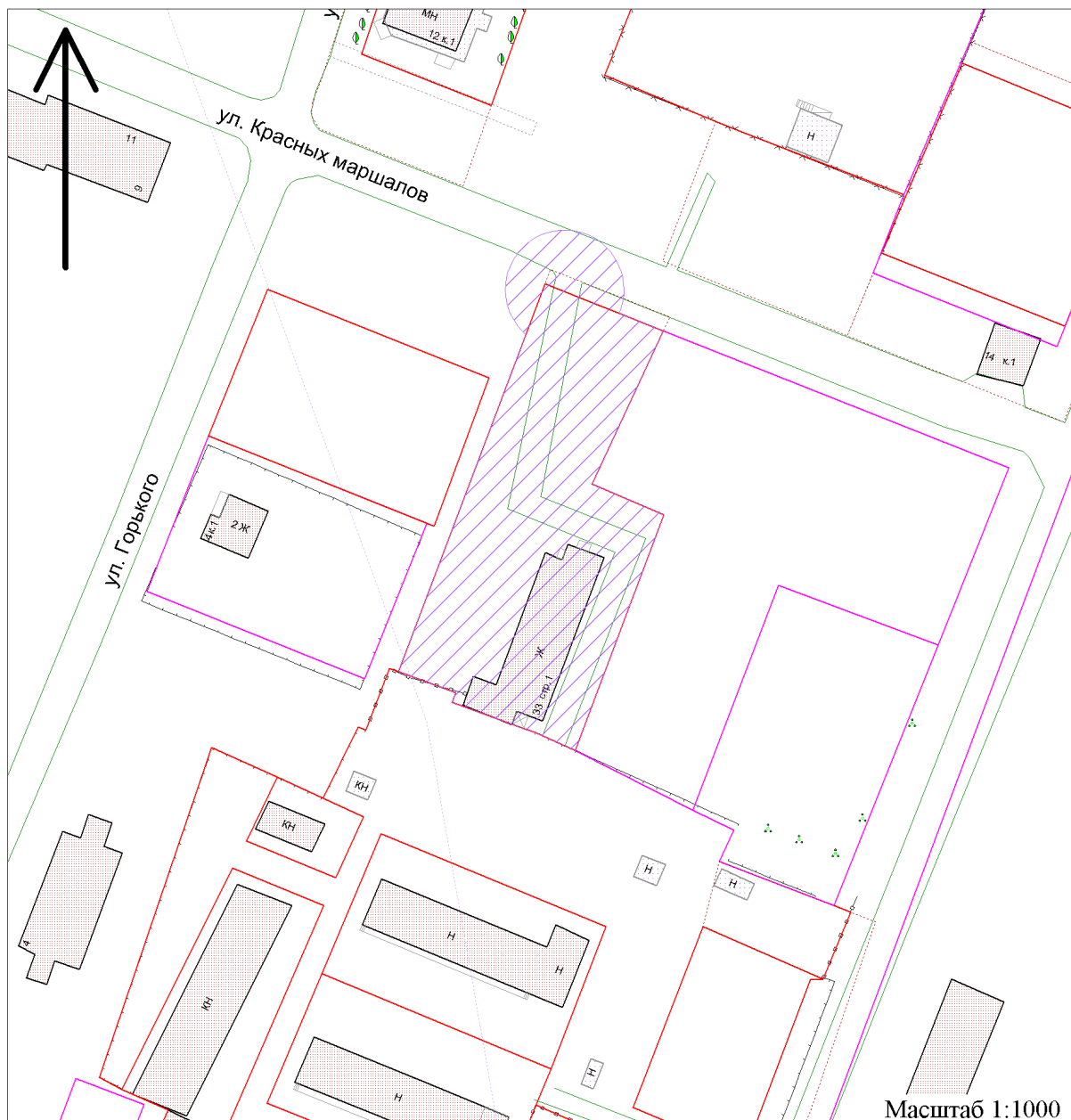
**Условные обозначения:**

-  - границы земельного участка;
-  - границы прилегающих территорий, в пределах которых не допускается розничная продажа алкогольной продукции.



**УТВЕРЖДЕНА**  
постановлением мэрии  
города Архангельска  
от \_\_\_\_\_ № \_\_\_\_\_

**Схема № 44**  
**границ прилегающей территории**  
**муниципального бюджетного образовательного учреждения**  
**муниципального образования "Город Архангельск"**  
**"Средняя общеобразовательная школа № 37"**

Местоположение объекта: Архангельская область, г. Архангельск, ул. Партизанская, д. 33, стр. 1



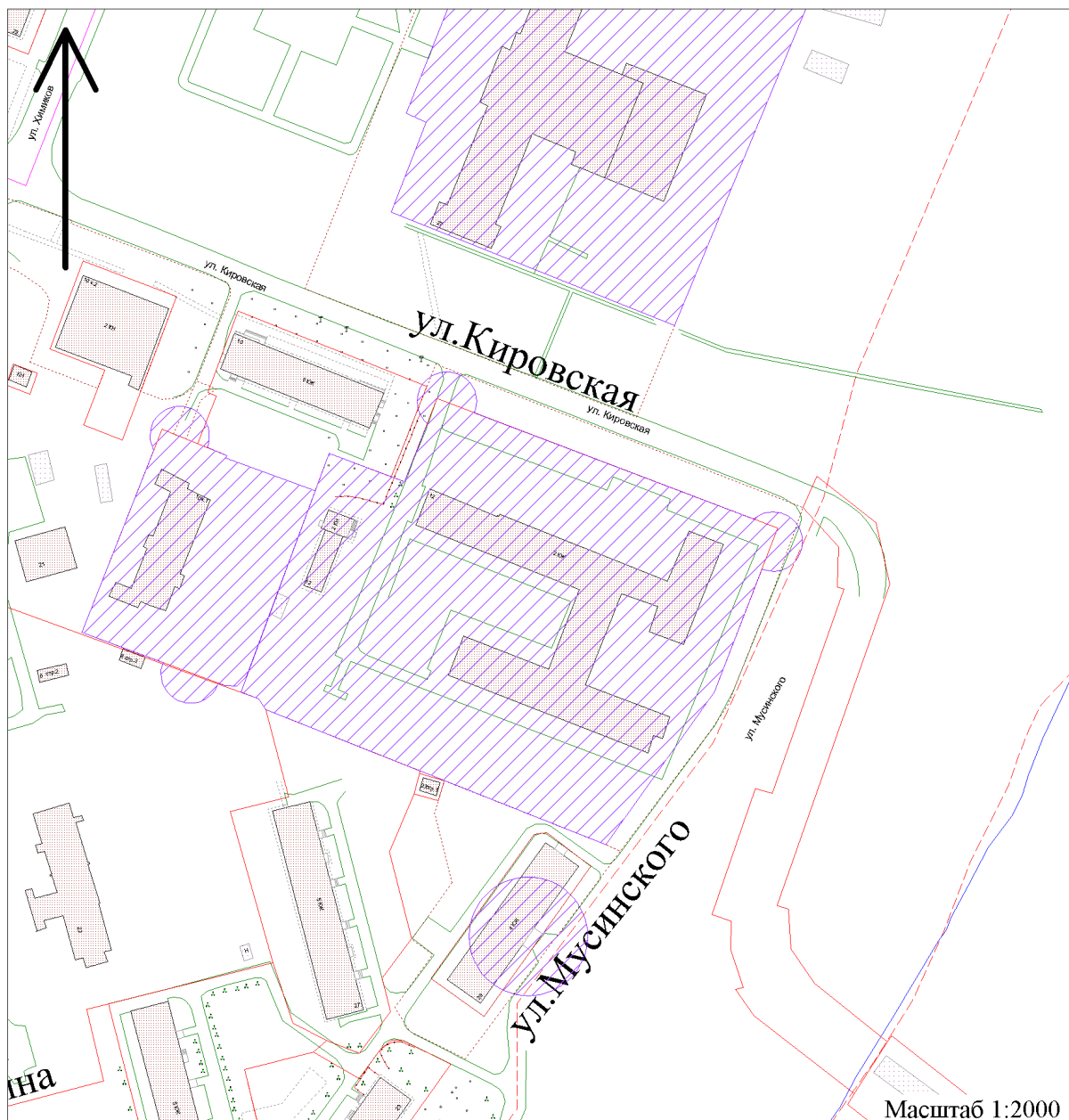
**Условные обозначения:**

-  - границы земельного участка;
-  - границы прилегающих территорий, в пределах которых не допускается розничная продажа алкогольной продукции.



**УТВЕРЖДЕНА**  
постановлением мэрии  
города Архангельска  
от \_\_\_\_\_ № \_\_\_\_\_

**Схема № 45**  
**границ прилегающей территории**  
**муниципального бюджетного образовательного учреждения**  
**муниципального образования "Город Архангельск"**  
**"Средняя общеобразовательная школа № 43"**

Местоположение объекта: Архангельская область, г. Архангельск, ул. Кировская, д. 12



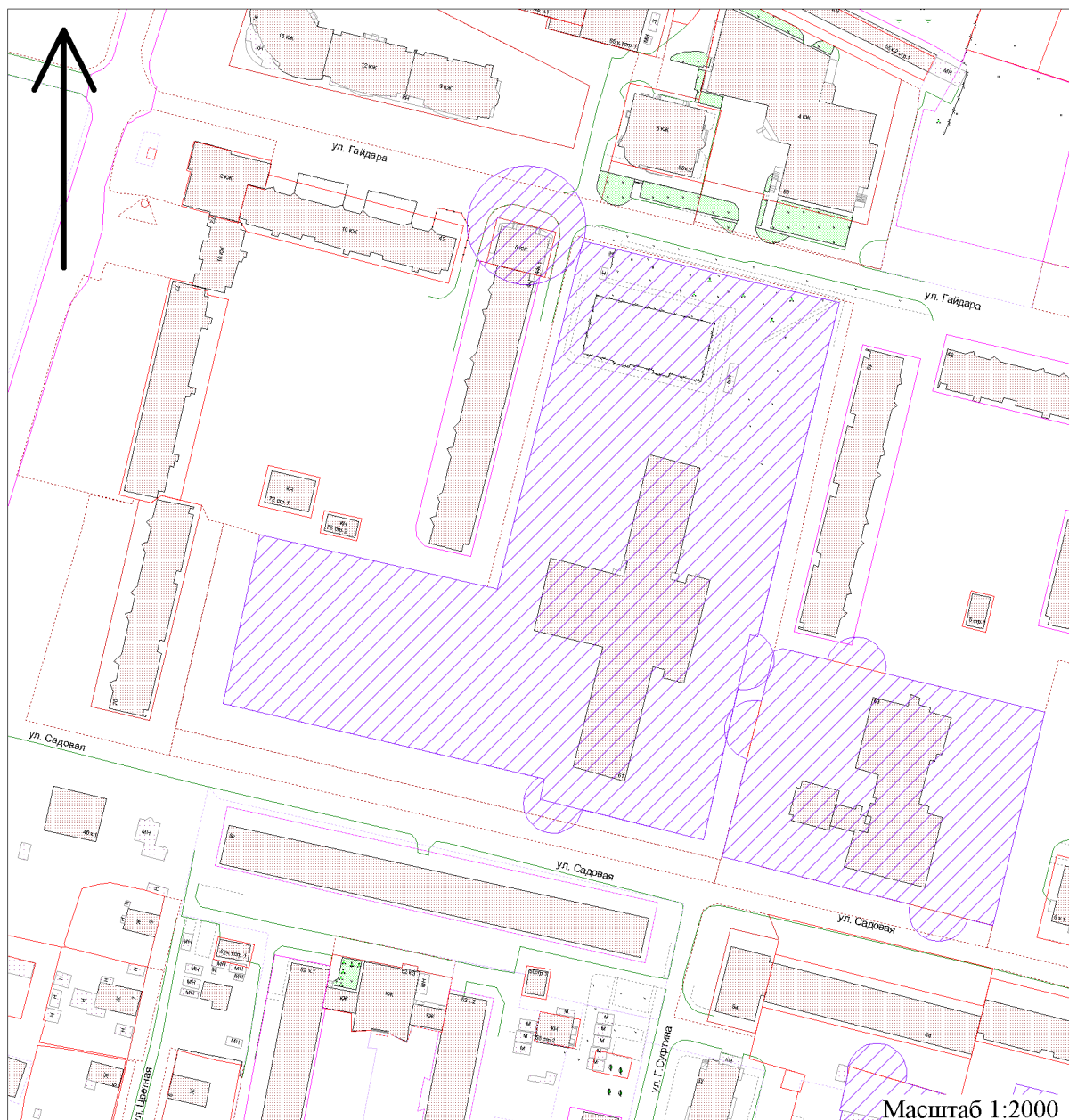
**Условные обозначения:**

-  - границы земельного участка;
-  - границы прилегающих территорий, в пределах которых не допускается розничная продажа алкогольной продукции.



**УТВЕРЖДЕНА**  
постановлением мэрии  
города Архангельска  
от \_\_\_\_\_ № \_\_\_\_\_

**Схема № 46**  
**границ прилегающей территории**  
**муниципального бюджетного образовательного учреждения**  
**муниципального образования "Город Архангельск"**  
**"Средняя общеобразовательная школа № 45"**

Местоположение объекта: Архангельская область, г. Архангельск, ул. Садовая, д. 61



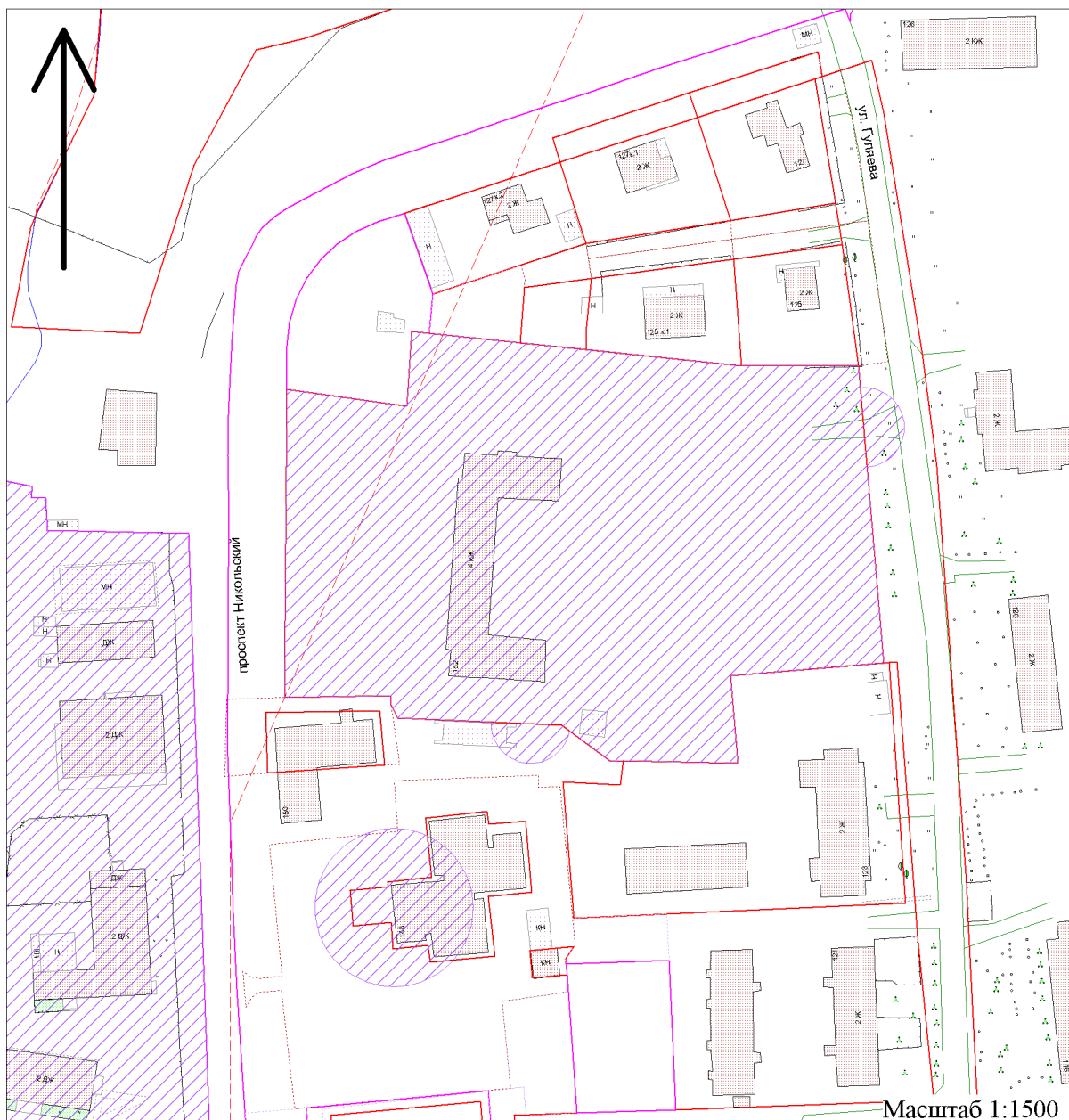
**Условные обозначения:**

-  - границы земельного участка;
-  - границы прилегающих территорий, в пределах которых не допускается розничная продажа алкогольной продукции.

**УТВЕРЖДЕНА**  
постановлением мэрии  
города Архангельска  
от \_\_\_\_\_ № \_\_\_\_\_

**Схема № 47**  
**границ прилегающей территории**  
**муниципального бюджетного образовательного учреждения**  
**муниципального образования "Город Архангельск"**  
**"Средняя общеобразовательная школа № 49"**

Местоположение объекта: Архангельская область, г. Архангельск, пр. Никольский, д. 152



**Условные обозначения:**

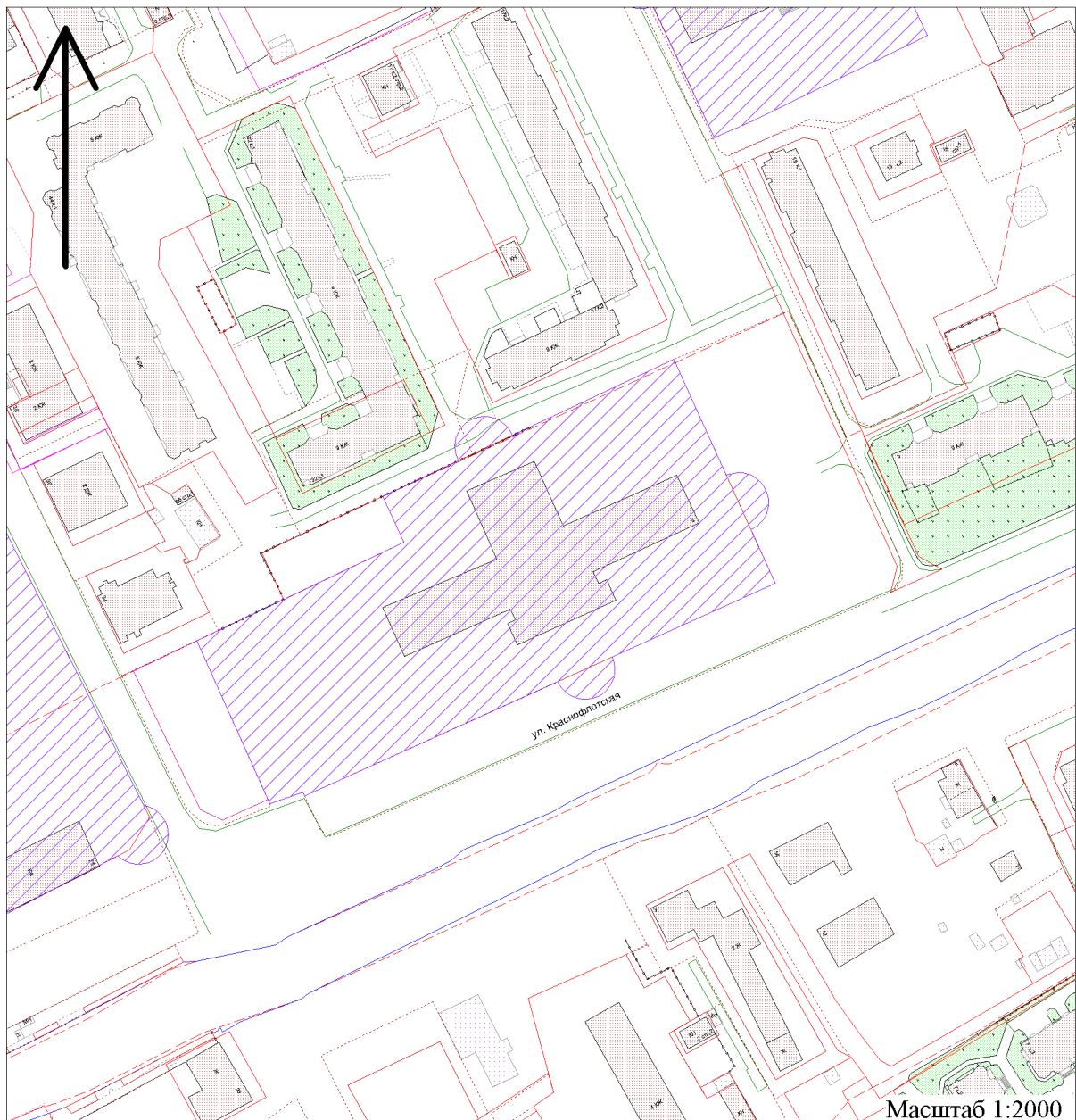
- границы земельного участка;
- границы прилегающих территорий, в пределах которых не допускается розничная продажа алкогольной продукции.

Приложение № 2


**УТВЕРЖДЕНА**  
постановлением мэрии  
города Архангельска  
от \_\_\_\_\_ № \_\_\_\_\_

**Схема № 48**  
**границ прилегающей территории**  
**муниципального бюджетного образовательного учреждения**  
**муниципального образования "Город Архангельск"**  
**"Средняя общеобразовательная школа № 50"**

Местоположение объекта: Архангельская область, г. Архангельск, ул. Краснофлотская, д. 3



**Условные обозначения:**

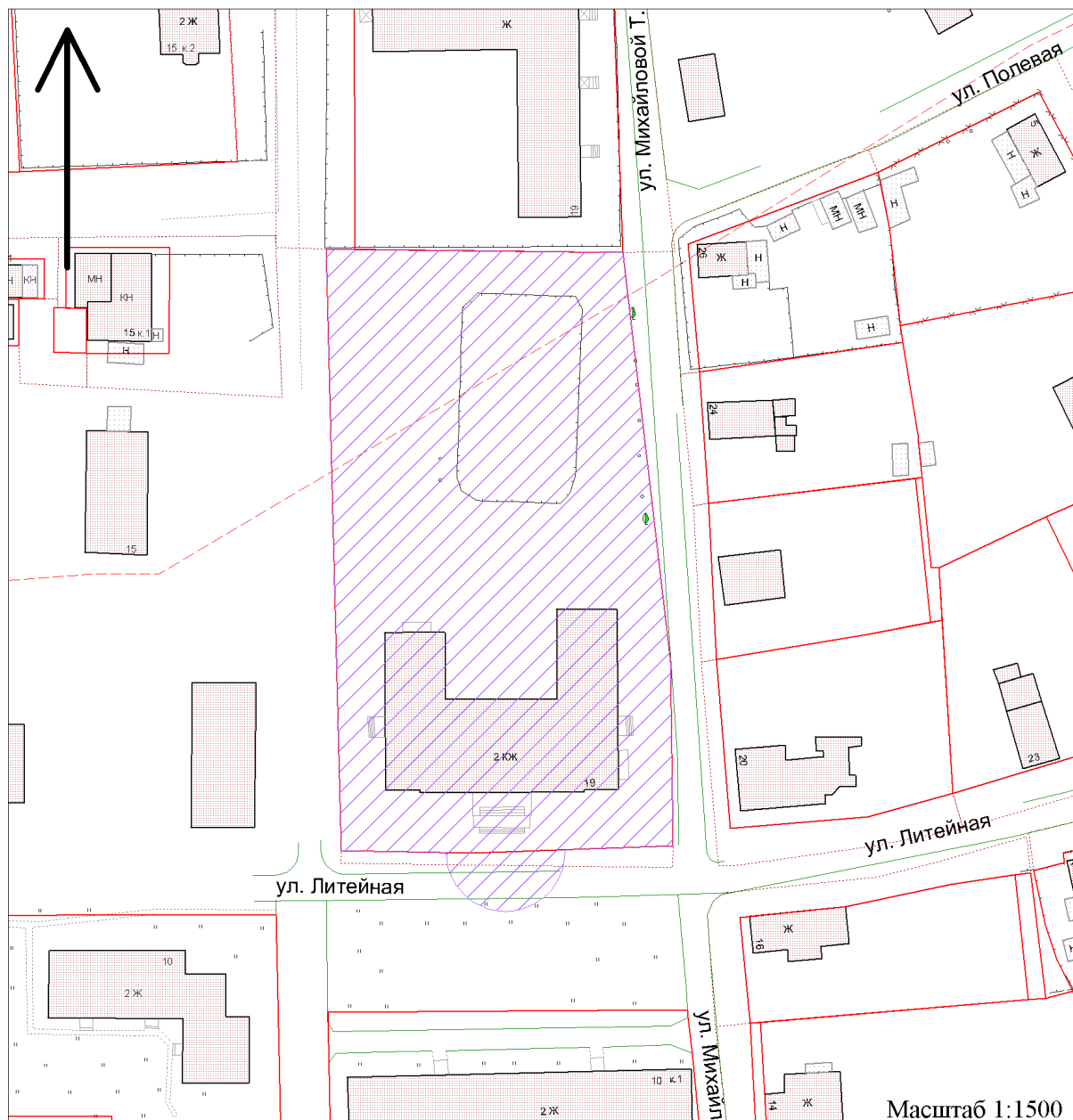
- границы земельного участка;
-  - границы прилегающих территорий, в пределах которых не допускается розничная продажа алкогольной продукции.



**УТВЕРЖДЕНА**  
постановлением мэрии  
города Архангельска  
от \_\_\_\_\_ № \_\_\_\_\_

**Схема № 49**  
**границ прилегающей территории**  
**муниципального бюджетного образовательного учреждения**  
**муниципального образования "Город Архангельск"**  
**"Средняя общеобразовательная школа № 50"**

Местоположение объекта: Архангельская область, г. Архангельск, ул. Литейная, д. 19



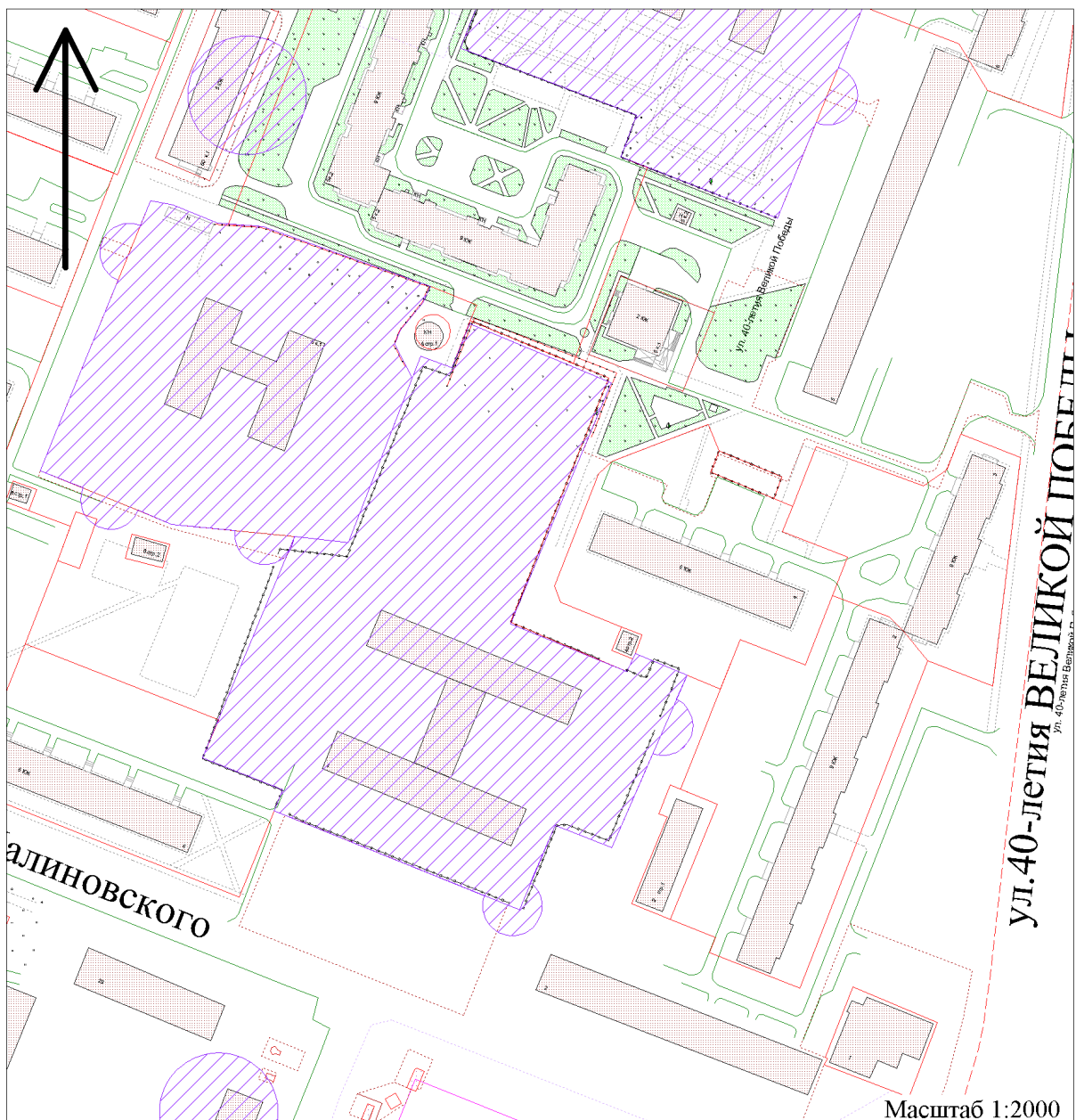
**Условные обозначения:**

- границы земельного участка;
- границы прилегающих территорий, в пределах которых не допускается розничная продажа алкогольной продукции.



**УТВЕРЖДЕНА**  
постановлением мэрии  
города Архангельска  
от \_\_\_\_\_ № \_\_\_\_\_

**Схема № 50**  
**границ прилегающей территории**  
**муниципального бюджетного образовательного учреждения**  
**муниципального образования "Город Архангельск"**  
**"Средняя общеобразовательная школа № 51 имени Ф.А. Абрамова"**

Местоположение объекта: Архангельская область, г. Архангельск, ул. Малиновского, д. 4



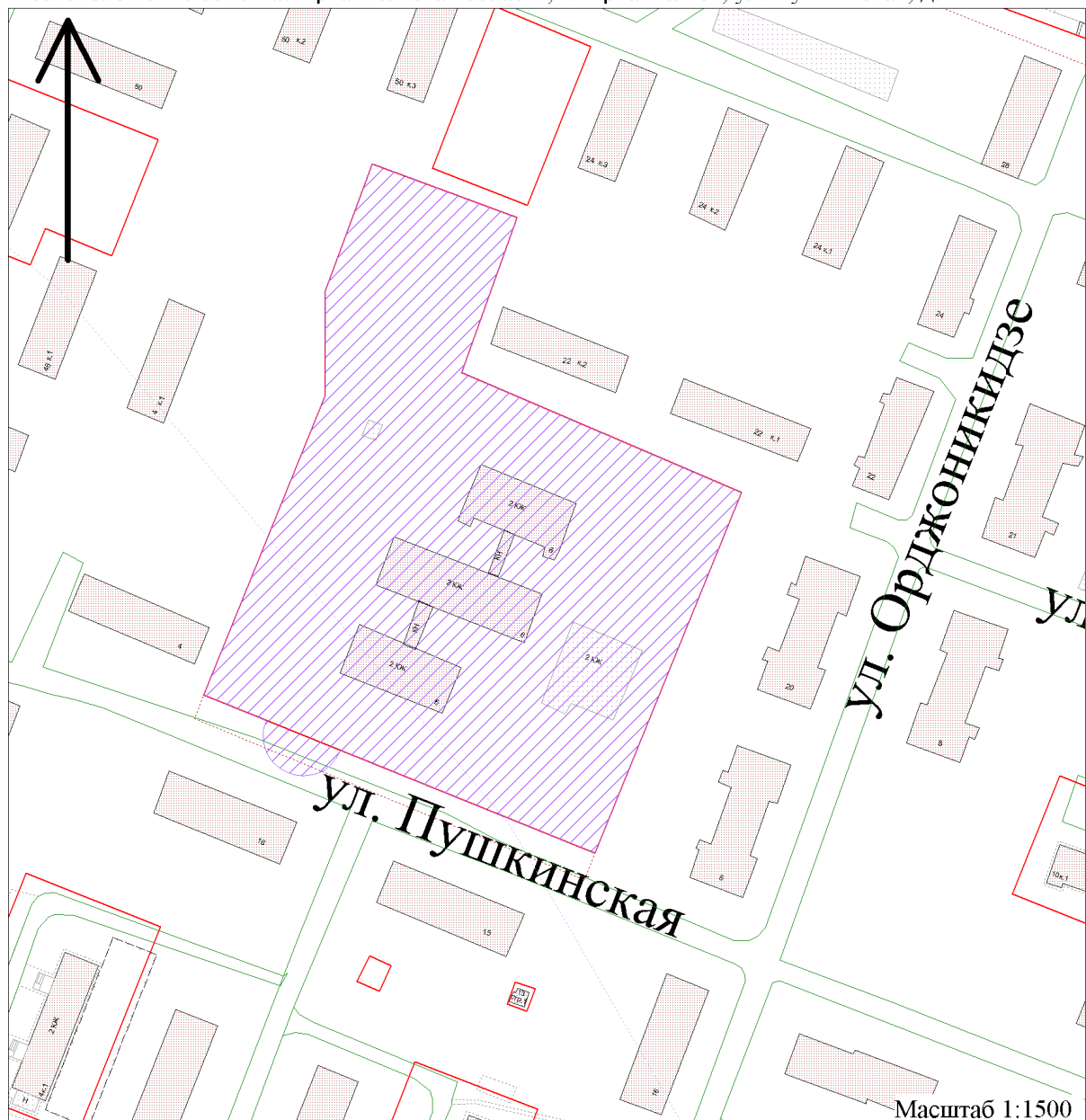
**Условные обозначения:**

-  - границы земельного участка;
-  - границы прилегающих территорий, в пределах которых не допускается розничная продажа алкогольной продукции.



**УТВЕРЖДЕНА**  
постановлением мэрии  
города Архангельска  
от \_\_\_\_\_ № \_\_\_\_\_

**Схема № 51**  
**границ прилегающей территории**  
**муниципального бюджетного образовательного учреждения**  
**муниципального образования "Город Архангельск"**  
**"Средняя общеобразовательная школа № 51 имени Ф.А. Абрамова"**  
**(начальная школа)**

Местоположение объекта: Архангельская область, г. Архангельск, ул. Пушкинская, д. 6



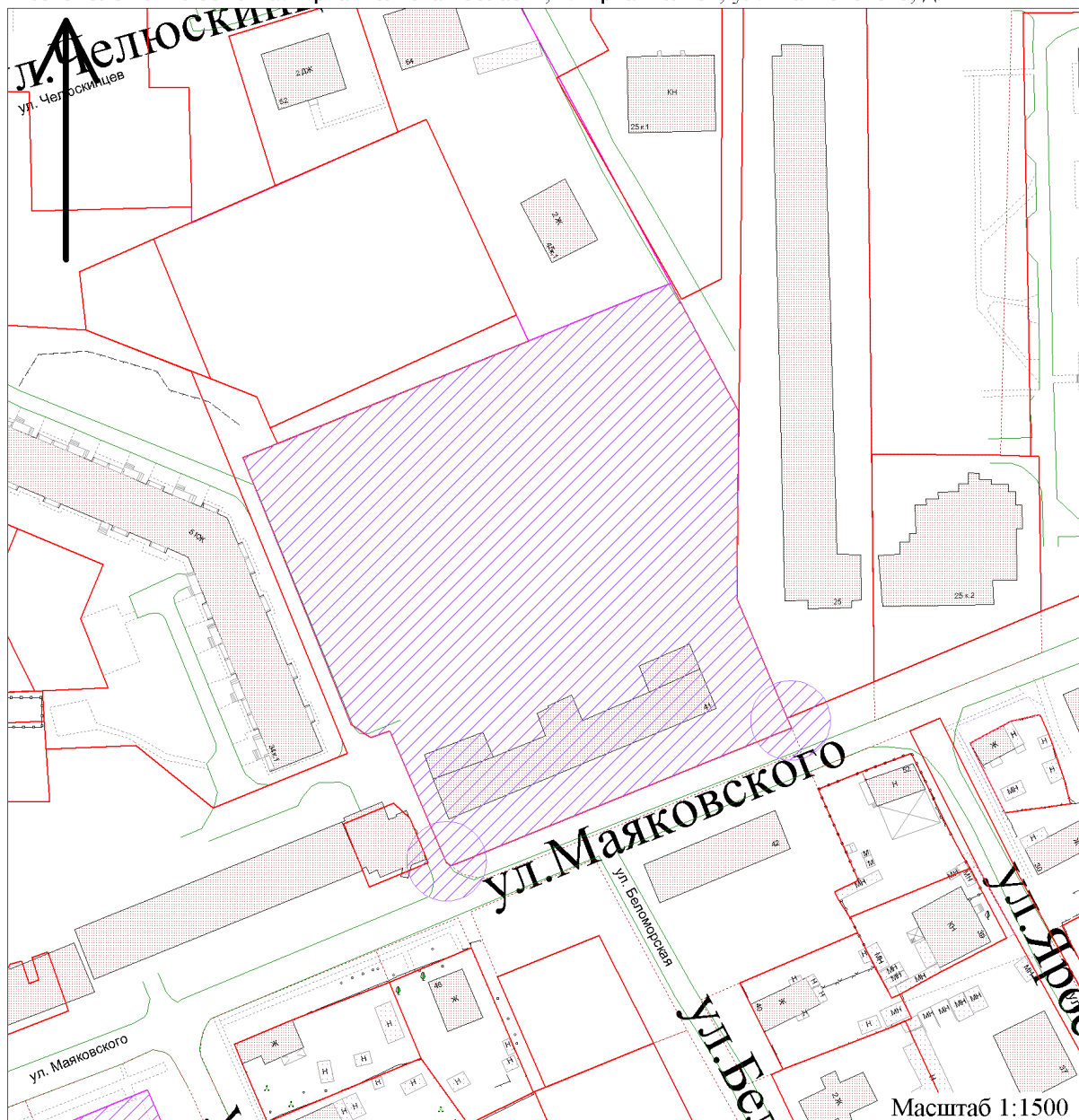
**Условные обозначения:**

-  - границы земельного участка;
-  - границы прилегающих территорий, в пределах которых не допускается розничная продажа алкогольной продукции.



**УТВЕРЖДЕНА**  
постановлением мэрии  
города Архангельска  
от \_\_\_\_\_ № \_\_\_\_\_

**Схема № 52**  
**границ прилегающей территории**  
**муниципального бюджетного образовательного учреждения**  
**муниципального образования "Город Архангельск"**  
**"Средняя общеобразовательная школа № 52"**

Местоположение объекта: Архангельская область, г. Архангельск, ул. Маяковского, д. 41



**Условные обозначения:**

-  - границы земельного участка;
-  - границы прилегающих территорий, в пределах которых не допускается розничная продажа алкогольной продукции.



**УТВЕРЖДЕНА**  
постановлением мэрии  
города Архангельска  
от \_\_\_\_\_ № \_\_\_\_\_

**Схема № 53**  
**границ прилегающей территории**  
**муниципальных бюджетных образовательных учреждений**  
**муниципального образования "Город Архангельск"**  
**"Средняя общеобразовательная школа № 54",**  
**"Основная общеобразовательная школа № 57"**

Местоположение объекта: Архангельская область, г. Архангельск, ул. Луганская, д. 6



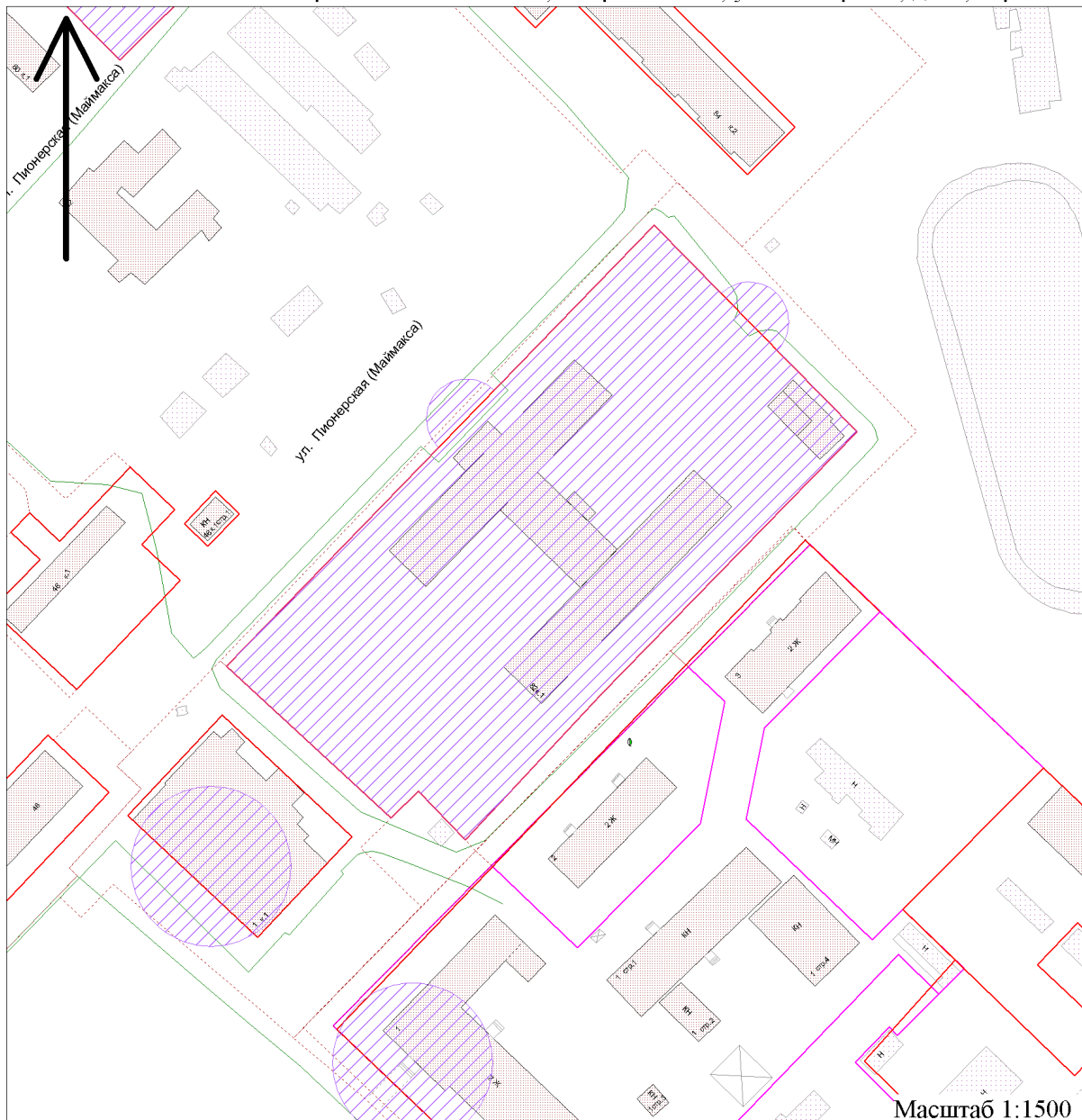
**Условные обозначения:**

-  - границы земельного участка;
-  - границы прилегающих территорий, в пределах которых не допускается розничная продажа алкогольной продукции.



**УТВЕРЖДЕНА**  
постановлением мэрии  
города Архангельска  
от \_\_\_\_\_ № \_\_\_\_\_

**Схема № 54**  
**границ прилегающей территории**  
**муниципального бюджетного образовательного учреждения**  
**муниципального образования "Город Архангельск"**  
**"Средняя общеобразовательная школа № 55 имени А.И. Анощенкова"**

Местоположение объекта: Архангельская область, г. Архангельск, ул. Пионерская, д. 82, корп. 1



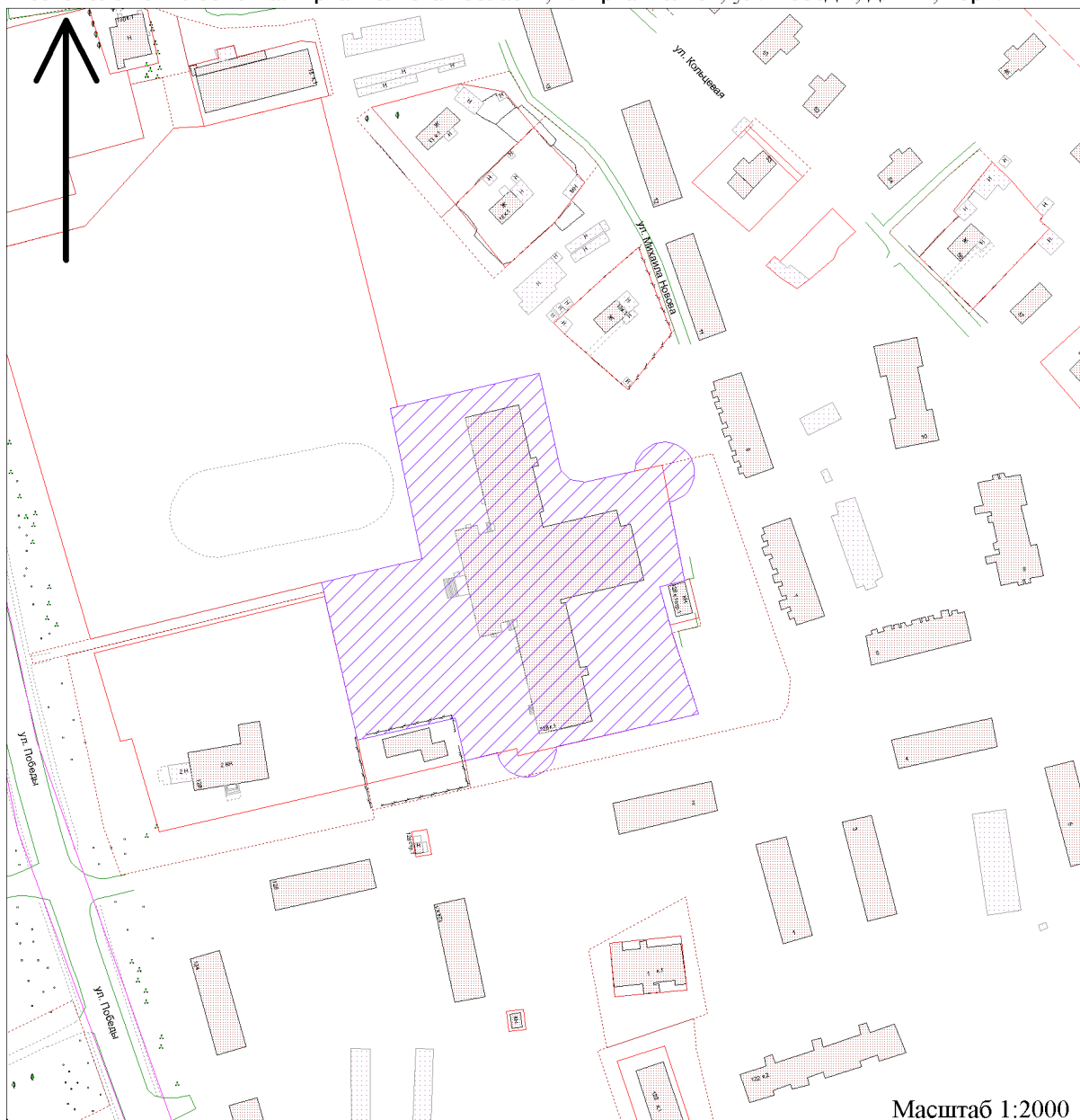
**Условные обозначения:**

-  - границы земельного участка;
-  - границы прилегающих территорий, в пределах которых не допускается розничная продажа алкогольной продукции.



**УТВЕРЖДЕНА**  
постановлением мэрии  
города Архангельска  
от \_\_\_\_\_ № \_\_\_\_\_

**Схема № 55**  
**границ прилегающей территории**  
**муниципального бюджетного образовательного учреждения**  
**муниципального образования "Город Архангельск"**  
**"Средняя общеобразовательная школа № 59**  
**имени Героя Советского Союза М.Е. Родионова"**

Местоположение объекта: Архангельская область, г. Архангельск, ул. Победы, д. 128, корп. 1



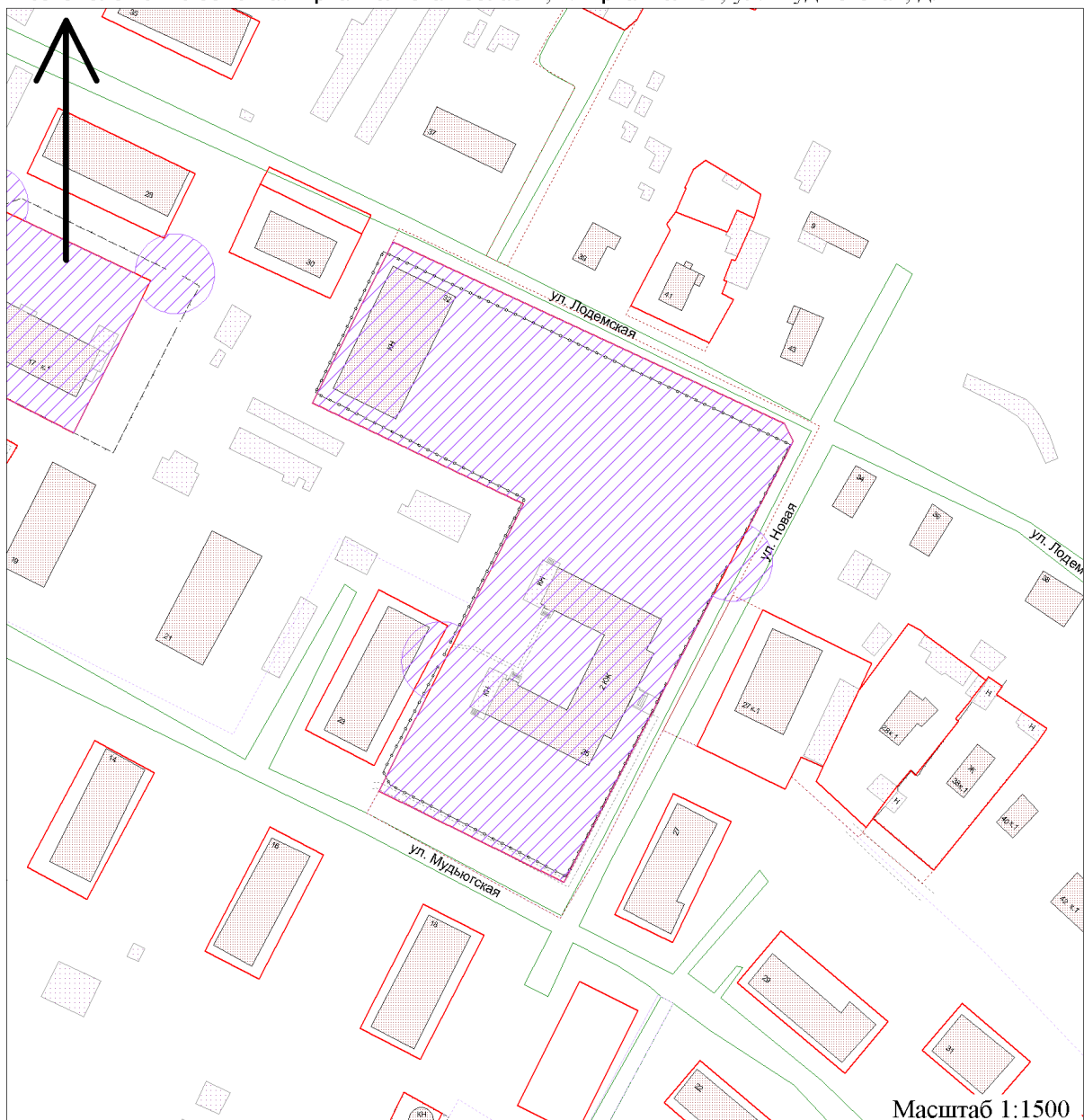
**Условные обозначения:**

-  - границы земельного участка;
-  - границы прилегающих территорий, в пределах которых не допускается розничная продажа алкогольной продукции.



**УТВЕРЖДЕНА**  
постановлением мэрии  
города Архангельска  
от \_\_\_\_\_ № \_\_\_\_\_

**Схема № 56**  
**границ прилегающей территории**  
**муниципального бюджетного образовательного учреждения**  
**муниципального образования "Город Архангельск"**  
**"Средняя общеобразовательная школа № 60"**

Местоположение объекта: Архангельская область, г. Архангельск, ул. Мудьюгская, д. 25



**Условные обозначения:**

-  - границы земельного участка;
-  - границы прилегающих территорий, в пределах которых не допускается розничная продажа алкогольной продукции.

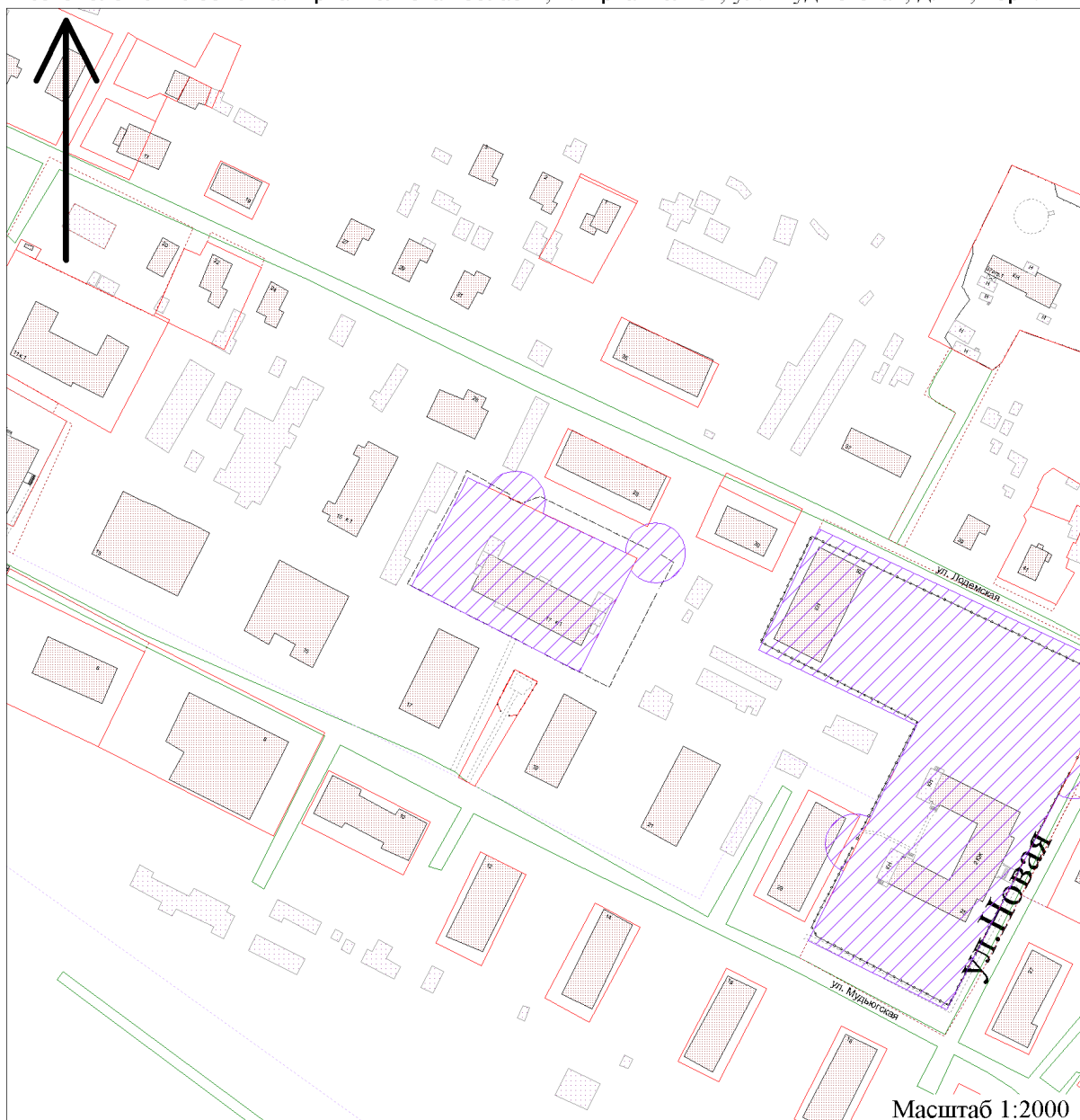


Приложение № 2



**УТВЕРЖДЕНА**  
постановлением мэрии  
города Архангельска  
от \_\_\_\_\_ № \_\_\_\_\_

**Схема № 57**  
**границ прилегающей территории**  
**муниципального бюджетного образовательного учреждения**  
**муниципального образования "Город Архангельск"**  
**"Средняя общеобразовательная школа № 60"**

Местоположение объекта: Архангельская область, г. Архангельск, ул. Мудьюгская, д. 17, корп. 1



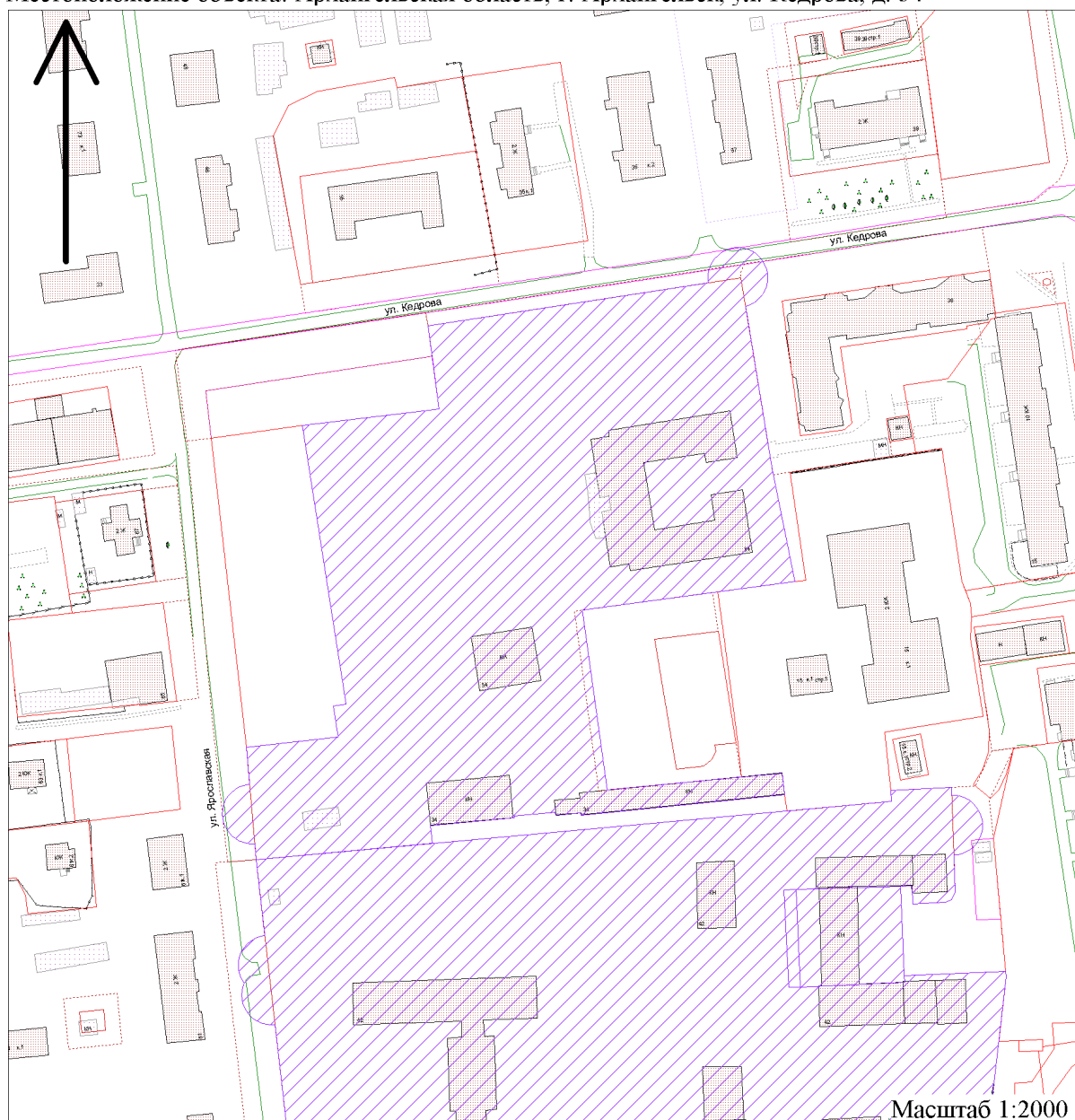
**Условные обозначения:**

-  - границы земельного участка;
-  - границы прилегающих территорий, в пределах которых не допускается розничная продажа алкогольной продукции.



**УТВЕРЖДЕНА**  
постановлением мэрии  
города Архангельска  
от \_\_\_\_\_ № \_\_\_\_\_

**Схема № 58**  
**границ прилегающей территории**  
**муниципального бюджетного образовательного учреждения**  
**муниципального образования "Город Архангельск"**  
**"Средняя общеобразовательная школа № 62"**

Местоположение объекта: Архангельская область, г. Архангельск, ул. Кедрова, д. 34



**Условные обозначения:**

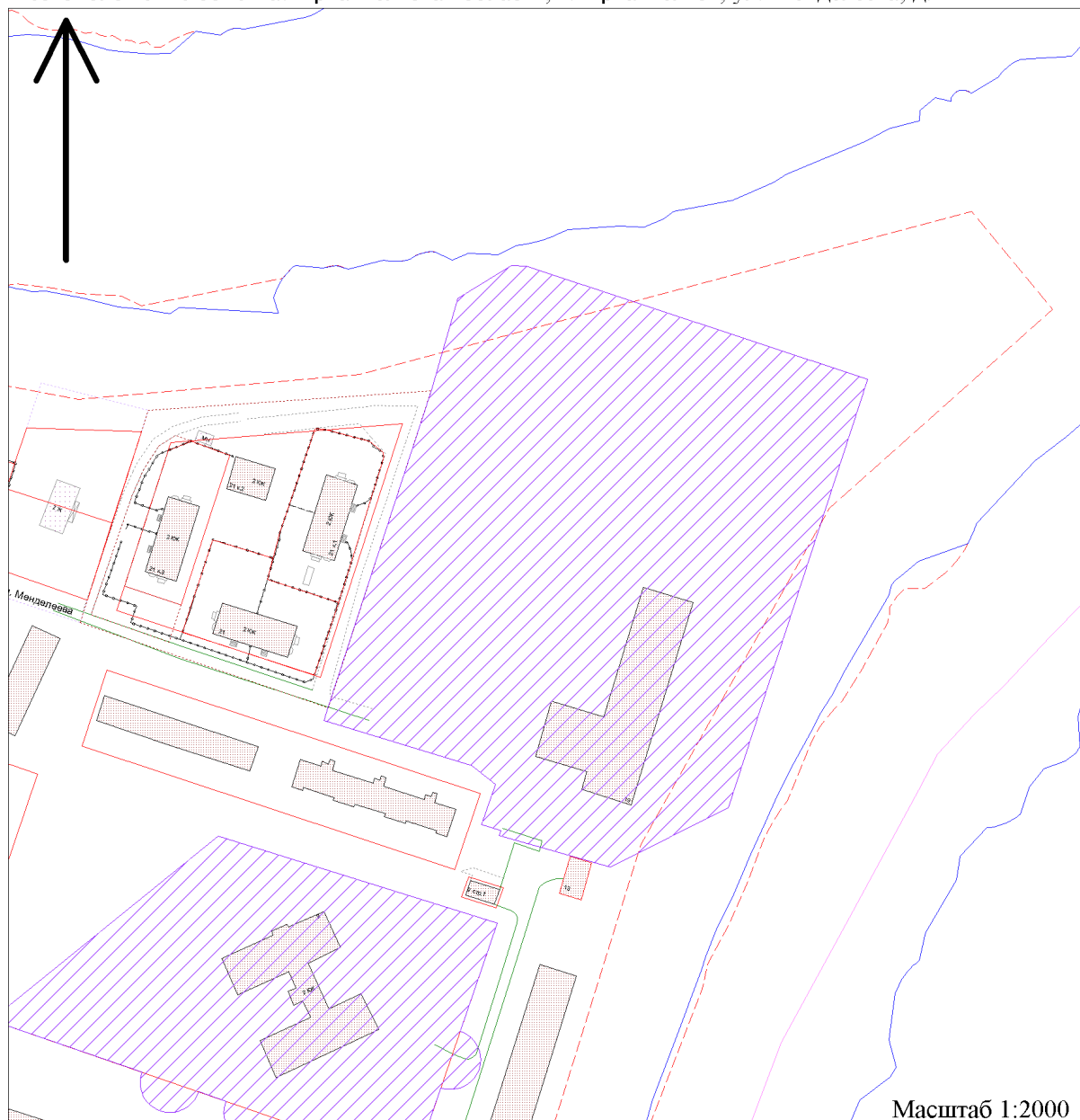
-  - границы земельного участка;
-  - границы прилегающих территорий, в пределах которых не допускается розничная продажа алкогольной продукции.

Приложение № 2



**УТВЕРЖДЕНА**  
постановлением мэрии  
города Архангельска  
от \_\_\_\_\_ № \_\_\_\_\_

**Схема № 59**  
**границ прилегающей территории**  
**муниципального бюджетного образовательного учреждения**  
**муниципального образования "Город Архангельск"**  
**"Средняя общеобразовательная школа № 68"**

Местоположение объекта: Архангельская область, г. Архангельск, ул. Менделеева, д. 19



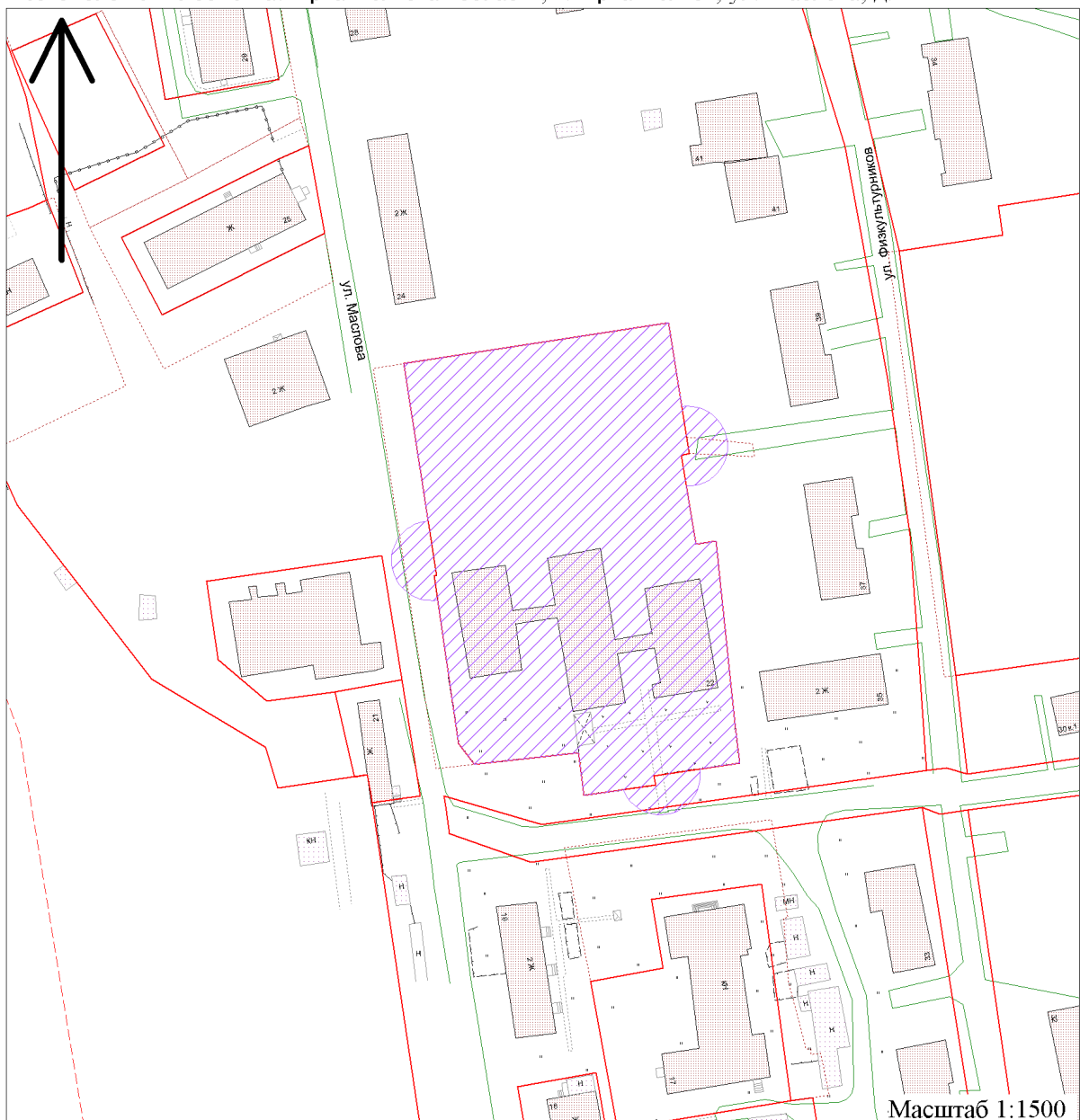
**Условные обозначения:**

-  - границы земельного участка;
-  - границы прилегающих территорий, в пределах которых не допускается розничная продажа алкогольной продукции.



**УТВЕРЖДЕНА**  
постановлением мэрии  
города Архангельска  
от \_\_\_\_\_ № \_\_\_\_\_

**Схема № 60**  
**границ прилегающей территории**  
**муниципального бюджетного образовательного учреждения**  
**муниципального образования "Город Архангельск"**  
**"Средняя общеобразовательная школа № 68"**

Местоположение объекта: Архангельская область, г. Архангельск, ул. Маслова, д. 22



**Условные обозначения:**

-  - границы земельного участка;
-  - границы прилегающих территорий, в пределах которых не допускается розничная продажа алкогольной продукции.

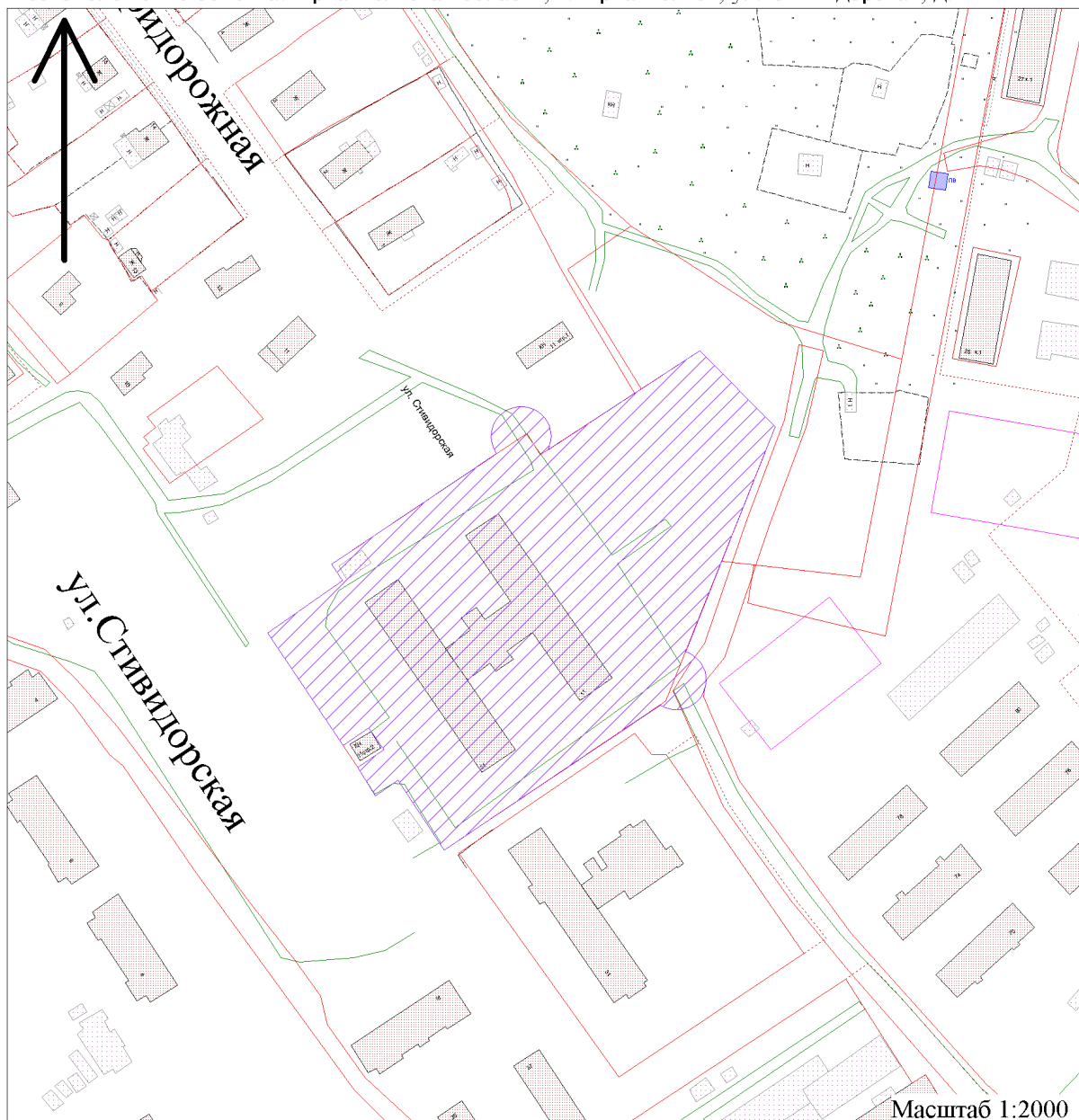


Приложение № 2



**УТВЕРЖДЕНА**  
постановлением мэрии  
города Архангельска  
от \_\_\_\_\_ № \_\_\_\_\_

**Схема № 62**  
**границ прилегающей территории**  
**муниципального бюджетного образовательного учреждения**  
**муниципального образования "Город Архангельск"**  
**"Средняя общеобразовательная школа № 73"**

Местоположение объекта: Архангельская область, г. Архангельск, ул. Стивидорская, д. 11



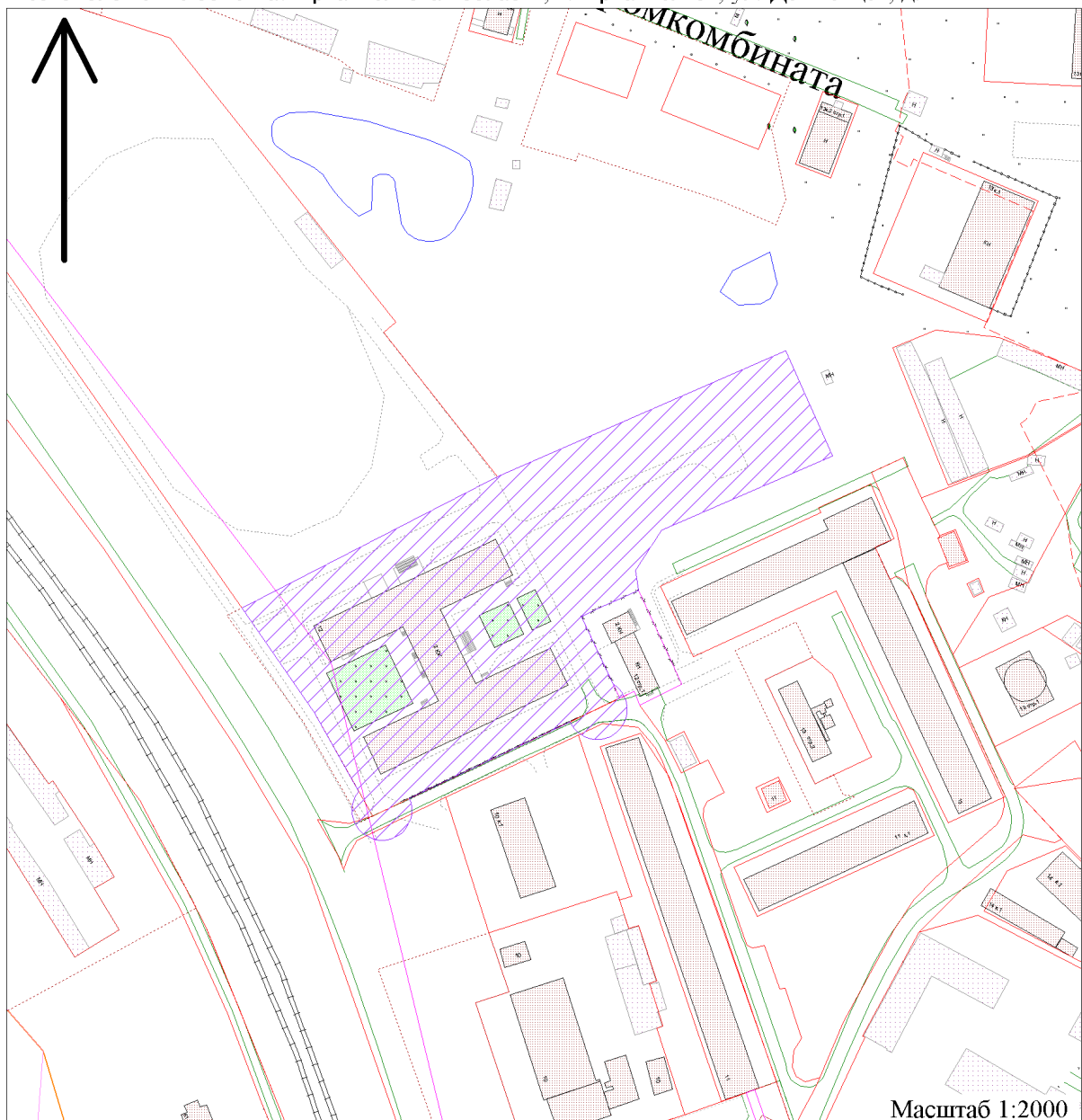
**Условные обозначения:**

-  - границы земельного участка;
-  - границы прилегающих территорий, в пределах которых не допускается розничная продажа алкогольной продукции.



**УТВЕРЖДЕНА**  
постановлением мэрии  
города Архангельска  
от \_\_\_\_\_ № \_\_\_\_\_

**Схема № 63**  
**границ прилегающей территории**  
**муниципального бюджетного образовательного учреждения**  
**муниципального образования "Город Архангельск"**  
**"Средняя общеобразовательная школа № 77"**

Местоположение объекта: Архангельская область, г. Архангельск, ул. Дежневцев, д. 12



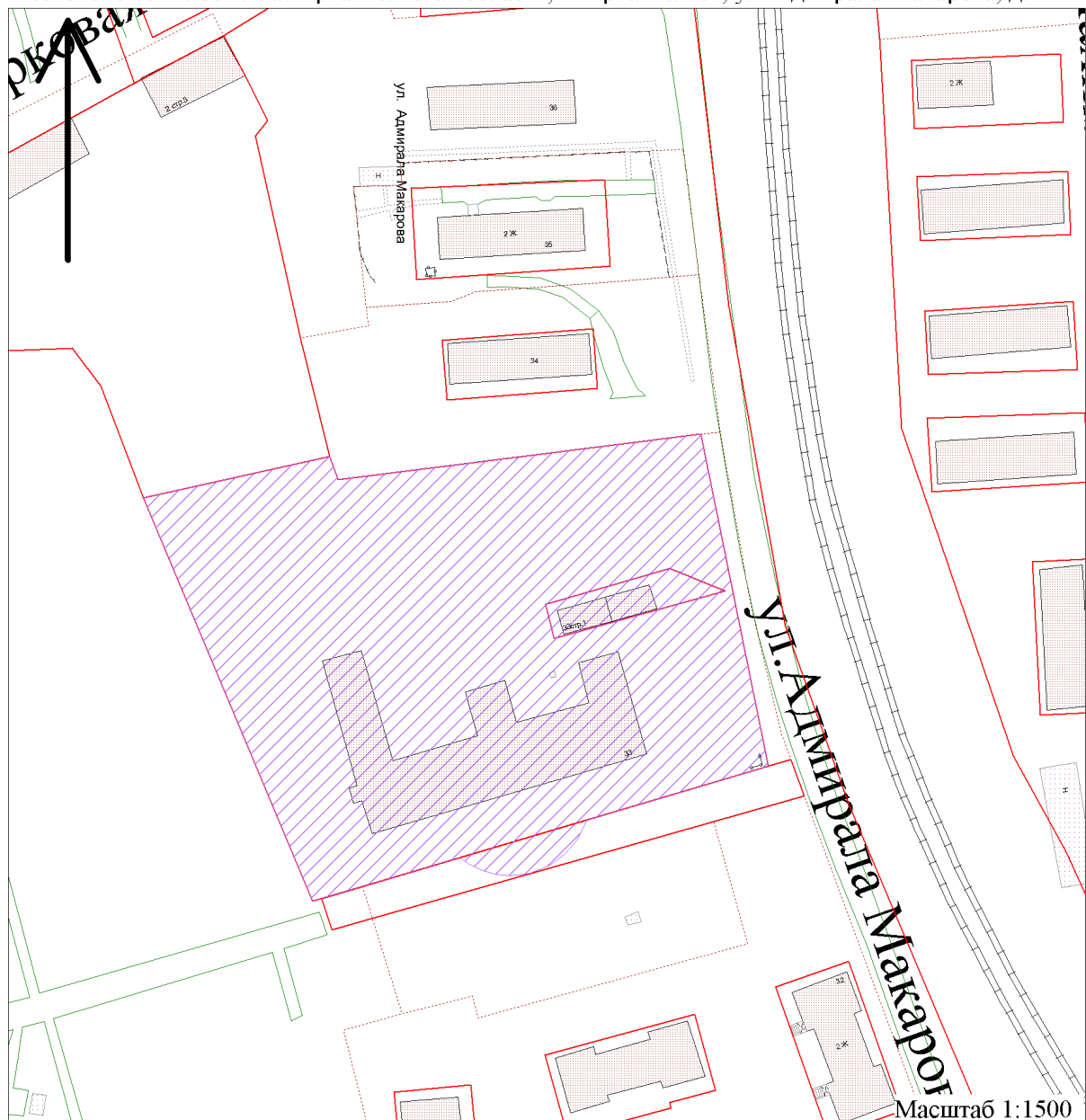
**Условные обозначения:**

-  - границы земельного участка;
-  - границы прилегающих территорий, в пределах которых не допускается розничная продажа алкогольной продукции.



**УТВЕРЖДЕНА**  
постановлением мэрии  
города Архангельска  
от \_\_\_\_\_ № \_\_\_\_\_

**Схема № 64**  
**границ прилегающей территории**  
**муниципального бюджетного образовательного учреждения**  
**муниципального образования "Город Архангельск"**  
**"Средняя общеобразовательная школа № 77"**

Местоположение объекта: Архангельская область, г. Архангельск, ул. Адмирала Макарова, д. 33



**Условные обозначения:**

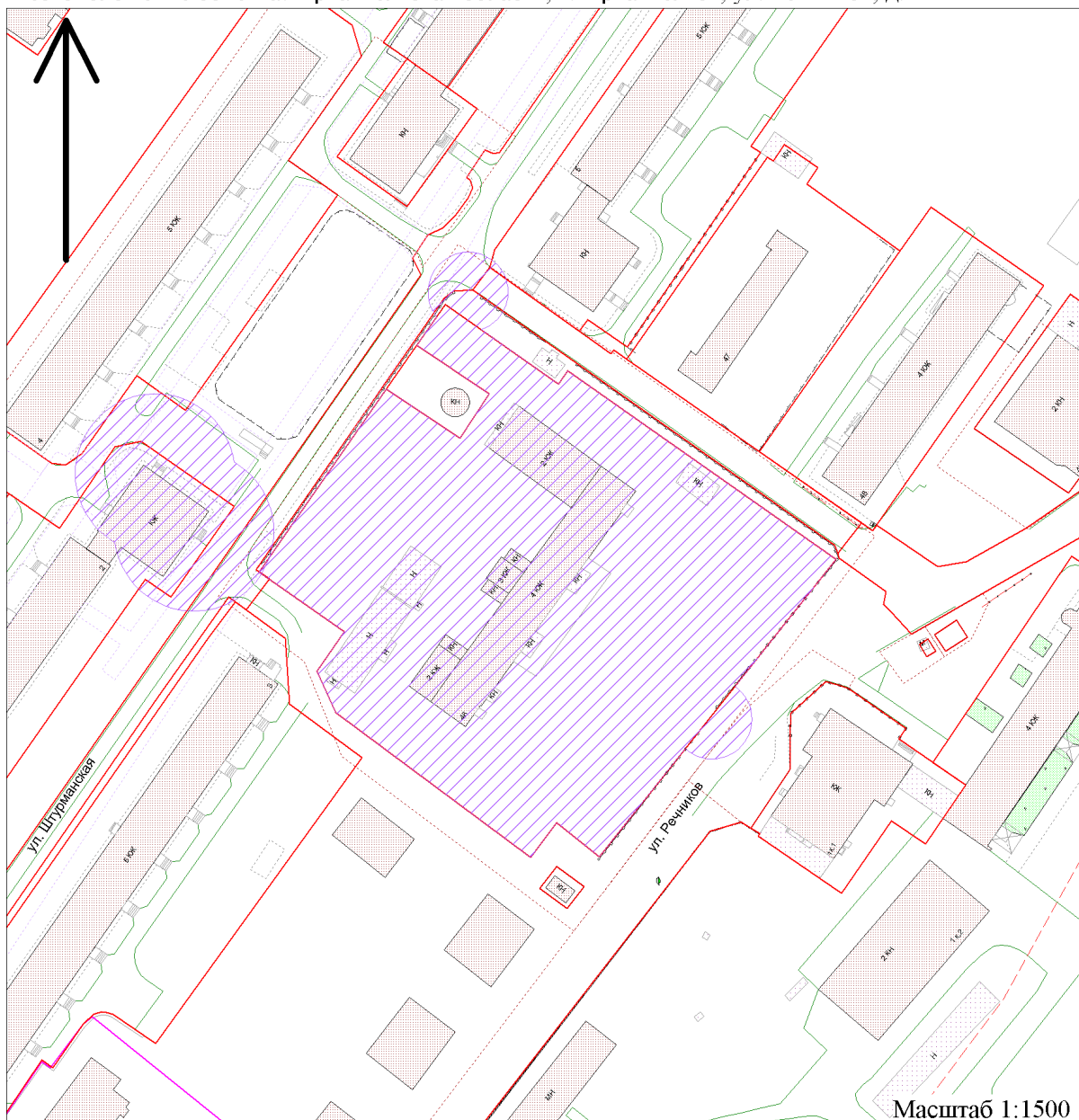
-  - границы земельного участка;
-  - границы прилегающих территорий, в пределах которых не допускается розничная продажа алкогольной продукции.





**УТВЕРЖДЕНА**  
постановлением мэрии  
города Архангельска  
от \_\_\_\_\_ № \_\_\_\_\_

**Схема № 65**  
**границ прилегающей территории**  
**муниципального бюджетного образовательного учреждения**  
**муниципального образования "Город Архангельск"**  
**"Средняя общеобразовательная школа № 82"**

Местоположение объекта: Архангельская область, г. Архангельск, ул. Речников, д. 46



**Условные обозначения:**

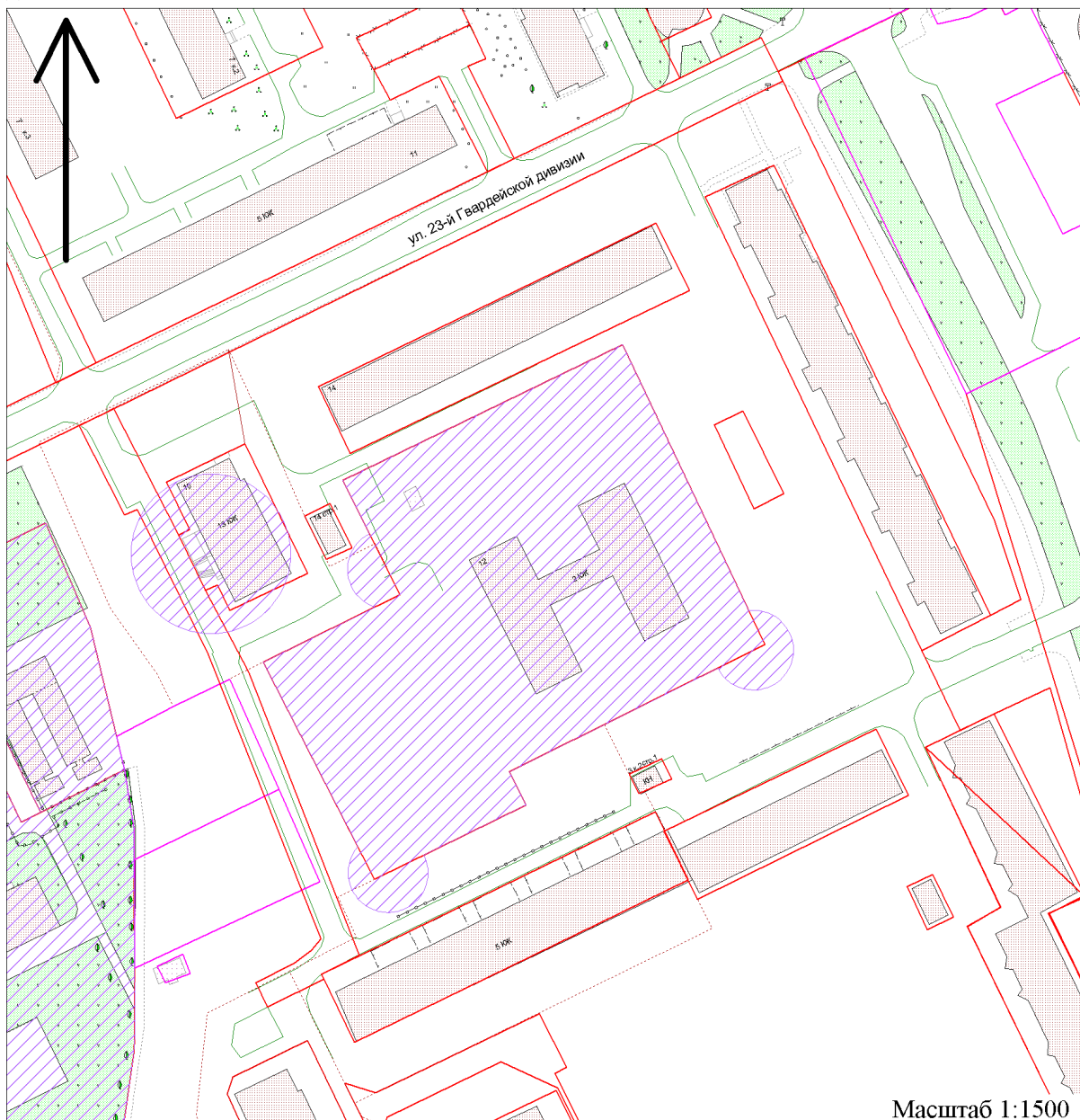
-  - границы земельного участка;
-  - границы прилегающих территорий, в пределах которых не допускается розничная продажа алкогольной продукции.

Приложение № 2



**УТВЕРЖДЕНА**  
постановлением мэрии  
города Архангельска  
от \_\_\_\_\_ № \_\_\_\_\_

**Схема № 66**  
**границ прилегающей территории**  
**муниципального бюджетного образовательного учреждения**  
**муниципального образования "Город Архангельск"**  
**"Средняя общеобразовательная школа № 82"**

Местоположение объекта: Архангельская область, г. Архангельск, ул. 23-й Гвардейской дивизии, д. 12



**Условные обозначения:**

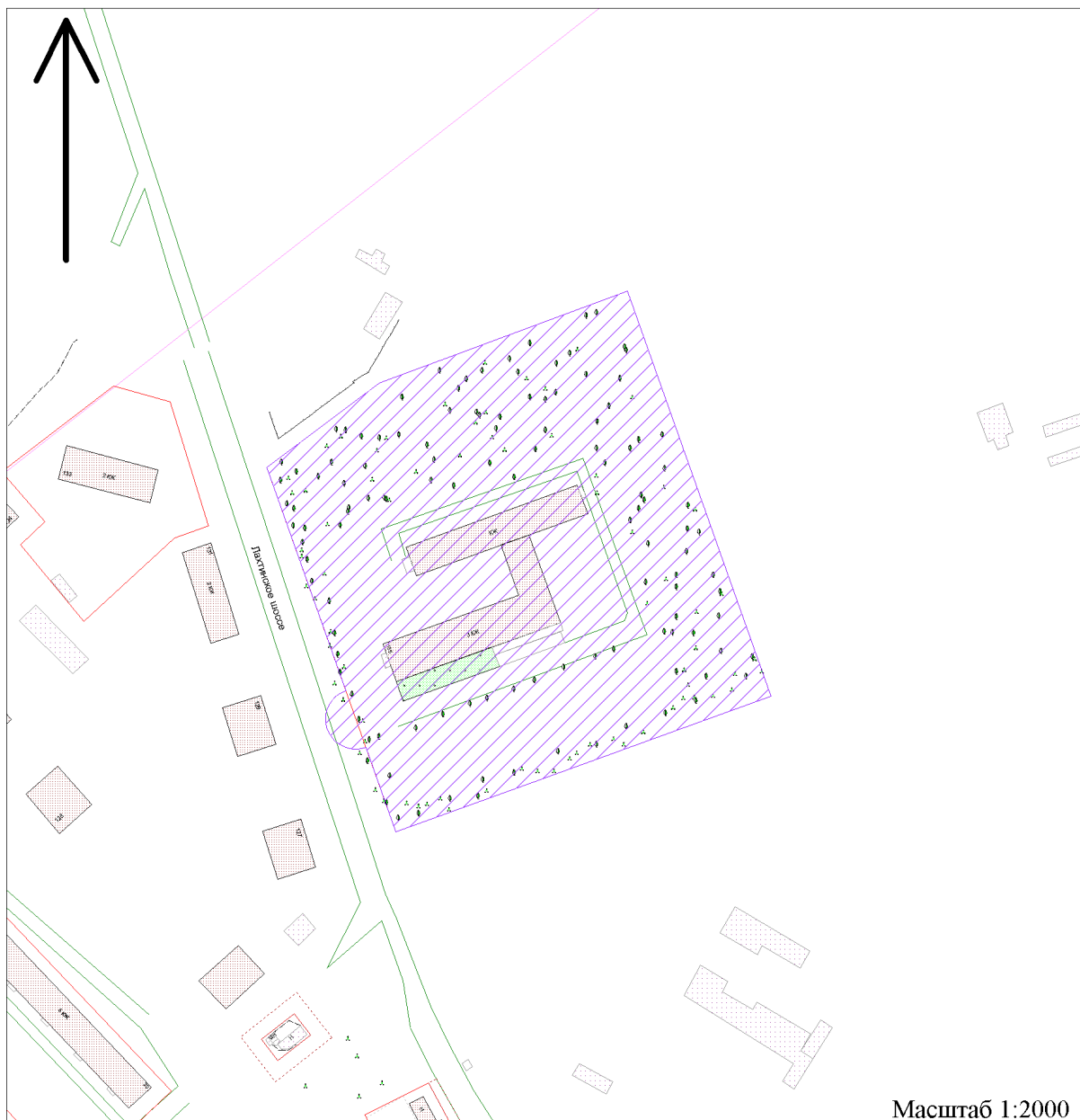
-  - границы земельного участка;
-  - границы прилегающих территорий, в пределах которых не допускается розничная продажа алкогольной продукции.

Приложение № 2


**УТВЕРЖДЕНА**  
постановлением мэрии  
города Архангельска  
от \_\_\_\_\_ № \_\_\_\_\_

**Схема № 67**  
**границ прилегающей территории**  
**муниципального бюджетного образовательного учреждения**  
**муниципального образования "Город Архангельск"**  
**"Средняя общеобразовательная школа № 93"**

Местоположение объекта: Архангельская область, г. Архангельск, Лахтинское шоссе, д. 135



**Условные обозначения:**

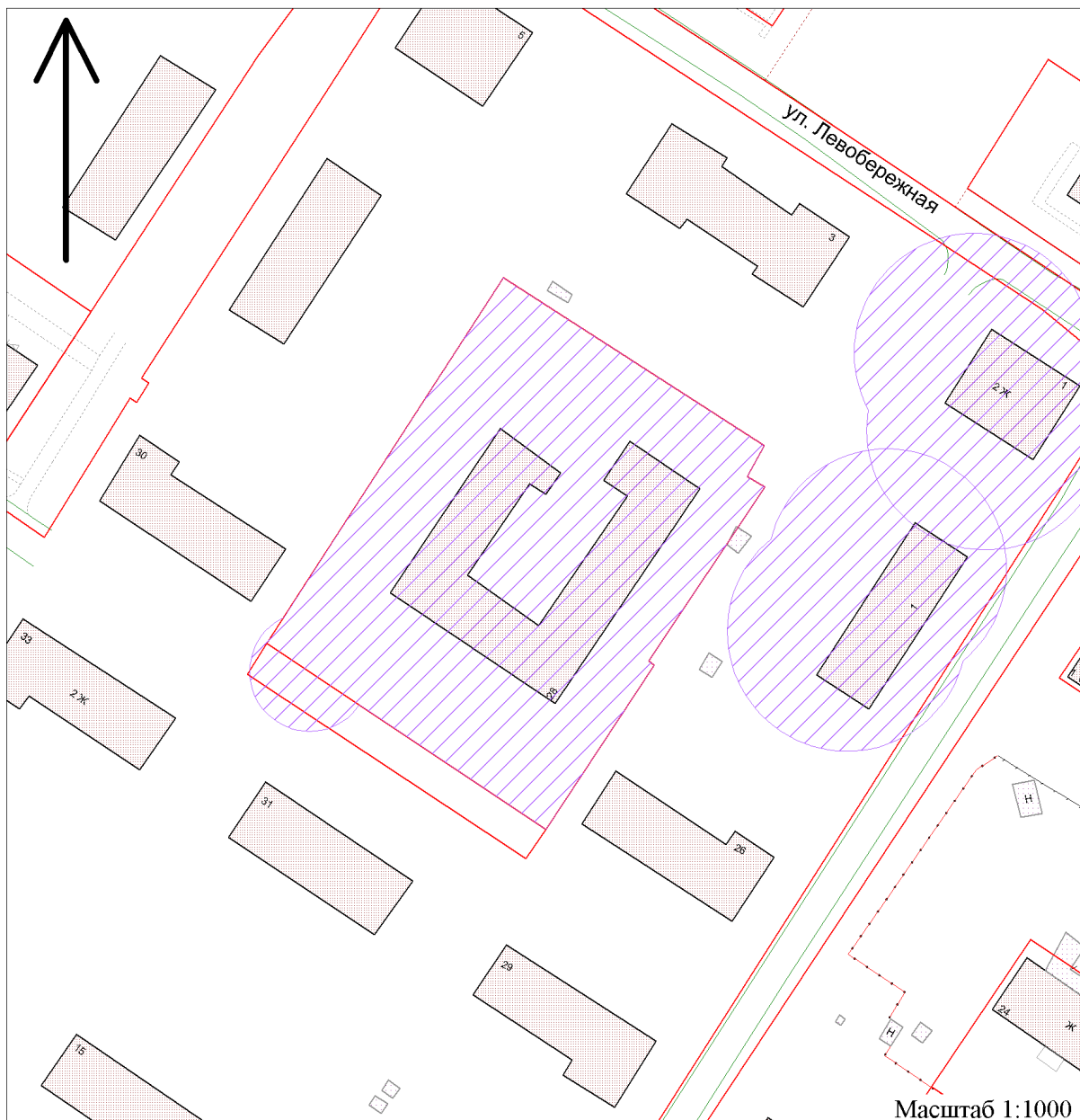
- границы земельного участка;
-  - границы прилегающих территорий, в пределах которых не допускается розничная продажа алкогольной продукции.

Приложение № 2



**УТВЕРЖДЕНА**  
постановлением мэрии  
города Архангельска  
от \_\_\_\_\_ № \_\_\_\_\_

**Схема № 68**  
**границ прилегающей территории**  
**муниципального бюджетного образовательного учреждения**  
**муниципального образования "Город Архангельск"**  
**"Средняя общеобразовательная школа № 93"**

Местоположение объекта: Архангельская область, г. Архангельск, ул. Центральная, д. 28



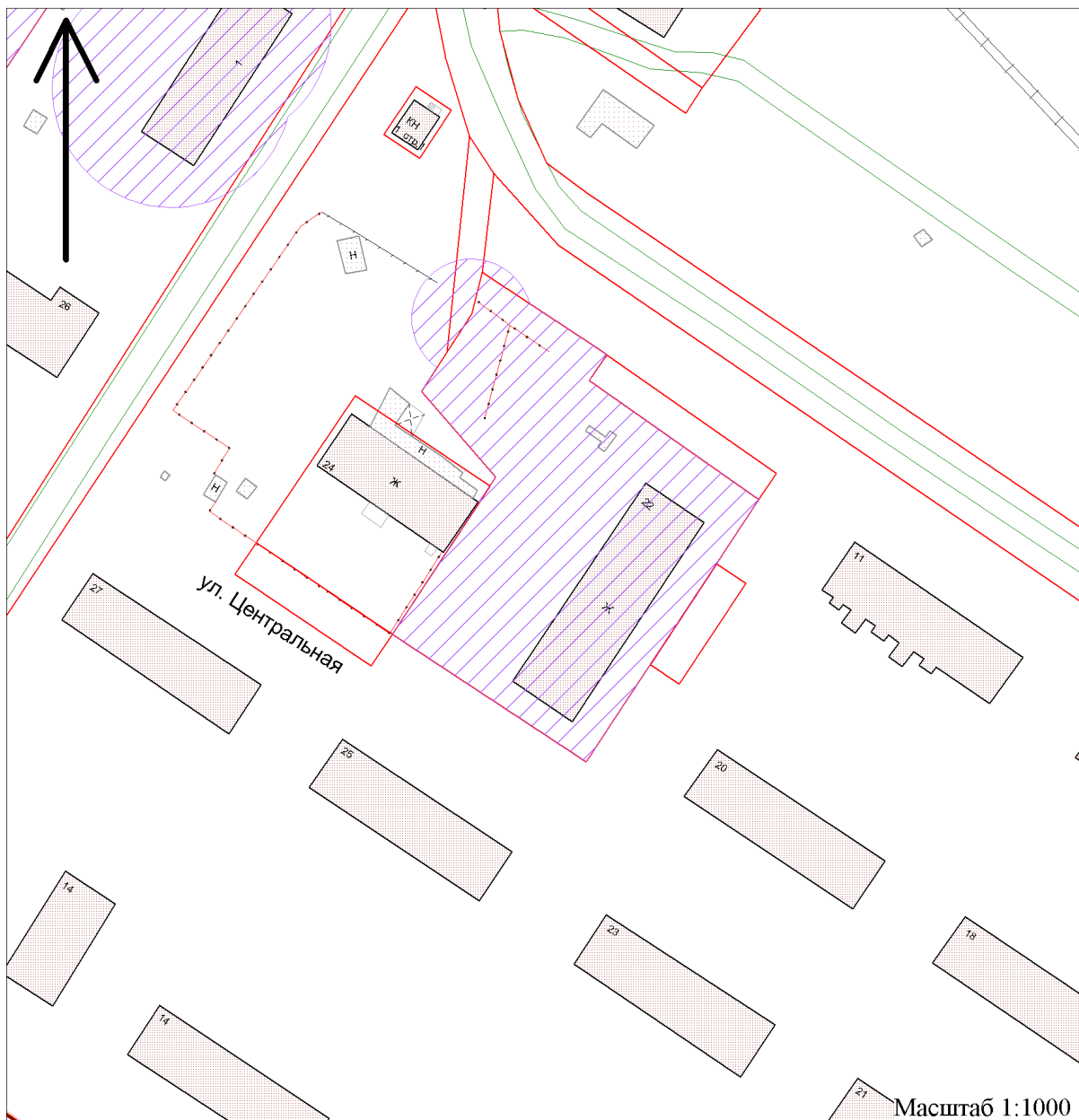
**Условные обозначения:**

-  - границы земельного участка;
-  - границы прилегающих территорий, в пределах которых не допускается розничная продажа алкогольной продукции.

**УТВЕРЖДЕНА**  
постановлением мэрии  
города Архангельска  
от \_\_\_\_\_ № \_\_\_\_\_

**Схема № 69**  
**границ прилегающей территории**  
**муниципального бюджетного образовательного учреждения**  
**муниципального образования "Город Архангельск"**  
**"Средняя общеобразовательная школа № 93"**

Местоположение объекта: Архангельская область, г. Архангельск, ул. Центральная, д. 22



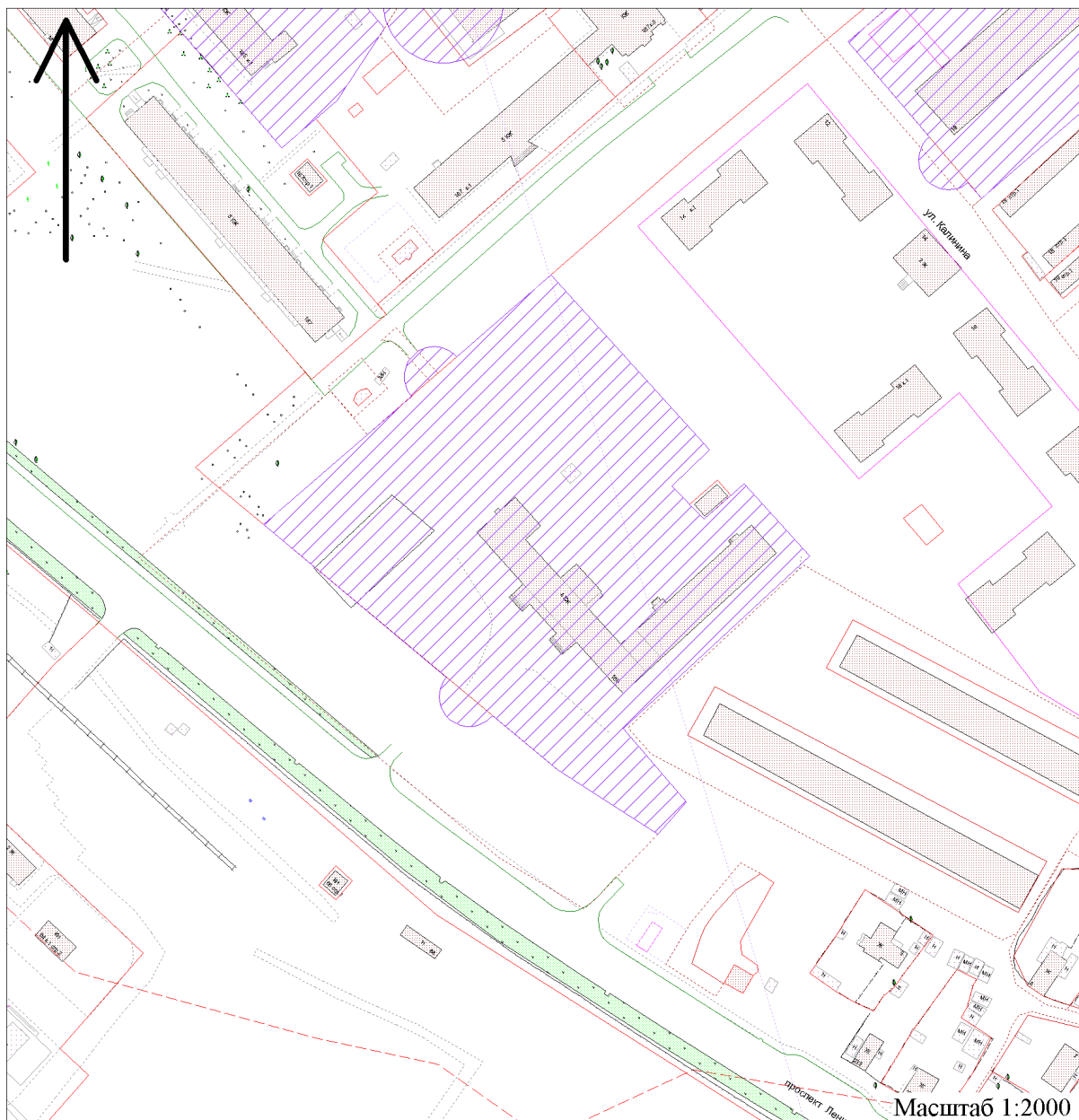
**Условные обозначения:**


- границы земельного участка;
- границы прилегающих территорий, в пределах которых не допускается розничная продажа алкогольной продукции.

**УТВЕРЖДЕНА**  
постановлением мэрии  
города Архангельска  
от \_\_\_\_\_ № \_\_\_\_\_

**Схема № 70**  
**границ прилегающей территории**  
**муниципального бюджетного образовательного учреждения**  
**муниципального образования "Город Архангельск"**  
**"Средняя общеобразовательная школа № 95"**

Местоположение объекта: Архангельская область, г. Архангельск, пр. Ленинградский, д. 169



- Условные обозначения:**
- - границы земельного участка;
  -  - границы прилегающих территорий, в пределах которых не допускается розничная продажа алкогольной продукции.

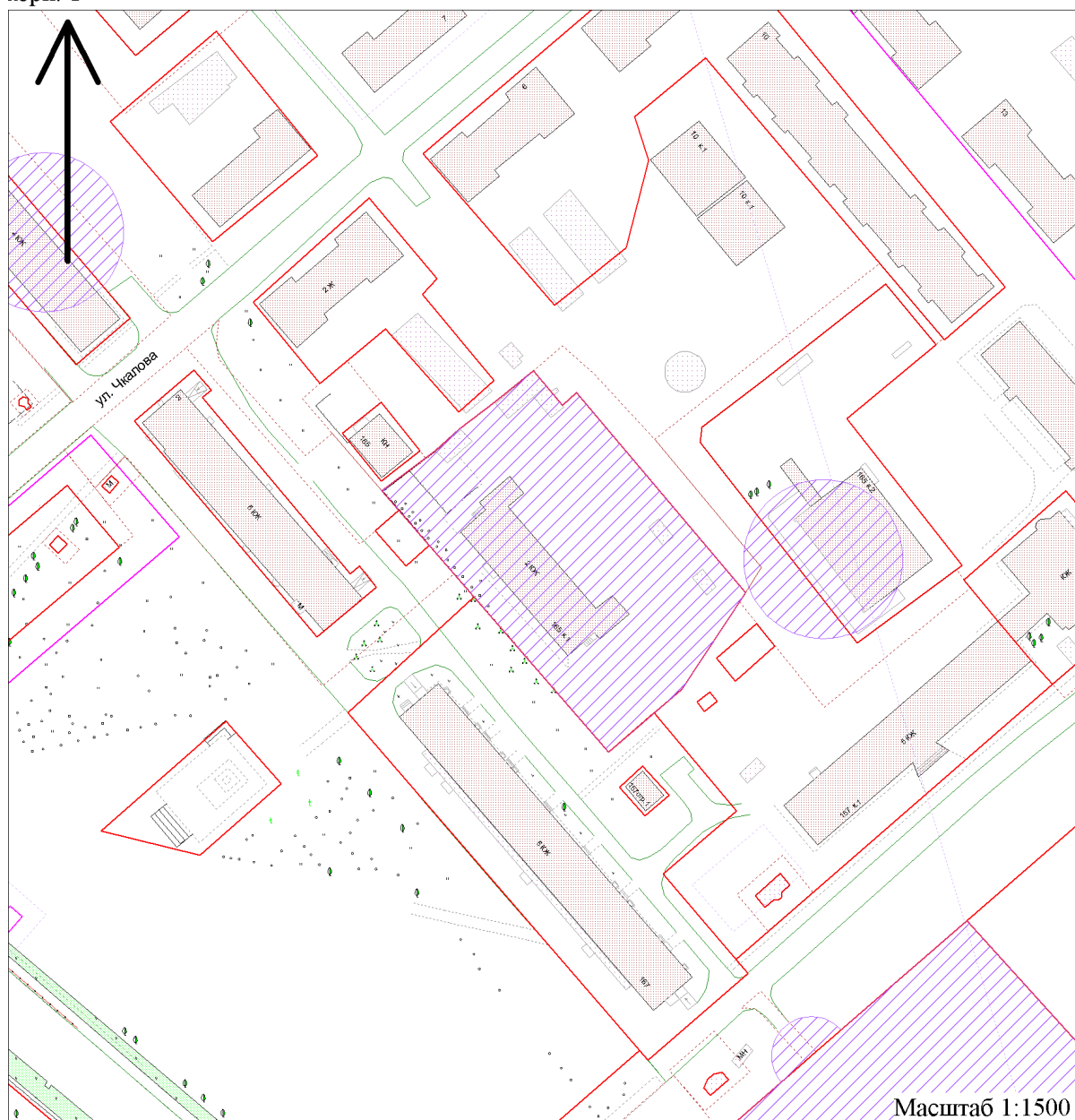
Масштаб 1:2000

Приложение № 2



**УТВЕРЖДЕНА**  
постановлением мэрии  
города Архангельска  
от \_\_\_\_\_ № \_\_\_\_\_

**Схема № 71**  
**границ прилегающей территории**  
**муниципального бюджетного образовательного учреждения**  
**муниципального образования "Город Архангельск"**  
**"Средняя общеобразовательная школа № 95"**

Местоположение объекта: Архангельская область, г. Архангельск, пр. Ленинградский, д. 165, корп. 1



**Условные обозначения:**

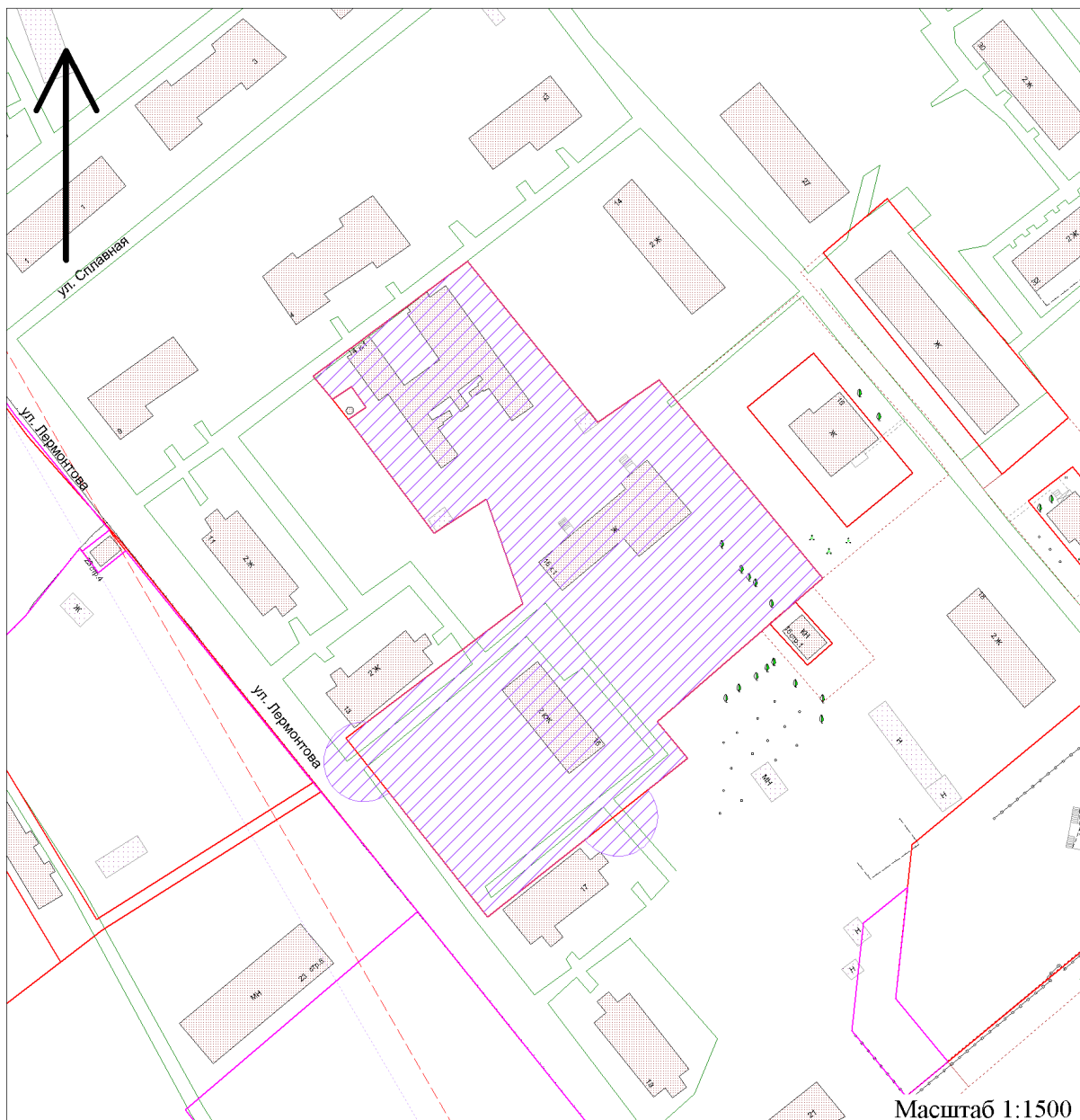
-  - границы земельного участка;
-  - границы прилегающих территорий, в пределах которых не допускается розничная продажа алкогольной продукции.

Приложение № 2



**УТВЕРЖДЕНА**  
постановлением мэрии  
города Архангельска  
от \_\_\_\_\_ № \_\_\_\_\_

**Схема № 72**  
**границ прилегающей территории**  
**муниципального бюджетного образовательного учреждения**  
**муниципального образования "Город Архангельск"**  
**"Средняя общеобразовательная школа № 95"**

Местоположение объекта: Архангельская область, г. Архангельск, ул. Лермонтова, д. 15



**Условные обозначения:**

-  - границы земельного участка;
-  - границы прилегающих территорий, в пределах которых не допускается розничная продажа алкогольной продукции.

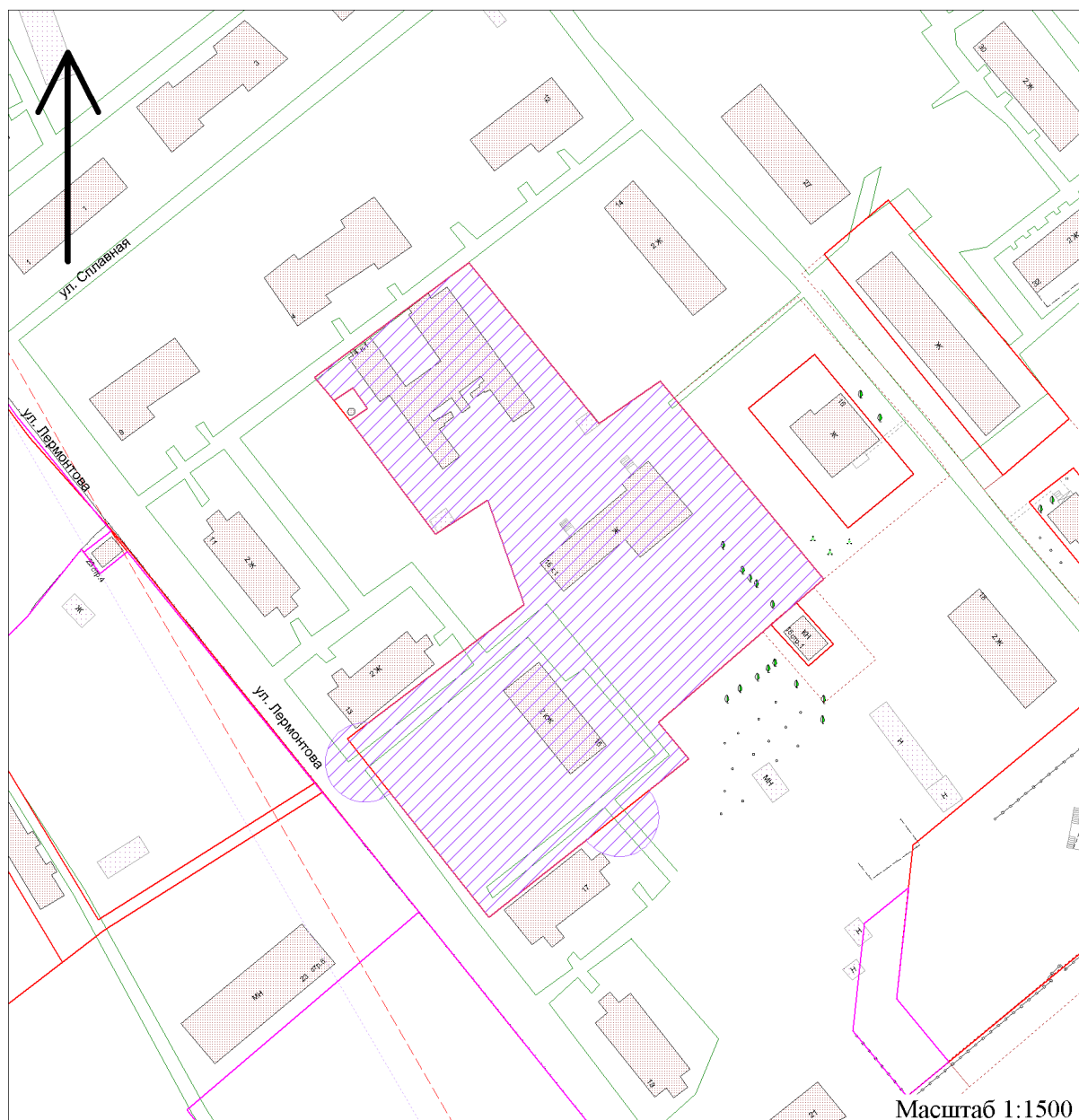


Приложение № 2



**УТВЕРЖДЕНА**  
постановлением мэрии  
города Архангельска  
от \_\_\_\_\_ № \_\_\_\_\_

**Схема № 73**  
**границ прилегающей территории**  
**муниципального бюджетного образовательного учреждения**  
**муниципального образования "Город Архангельск"**  
**"Средняя общеобразовательная школа № 95"**

Местоположение объекта: Архангельская область, г. Архангельск, ул. Сплавная, д. 4, корп. 1



**Условные обозначения:**

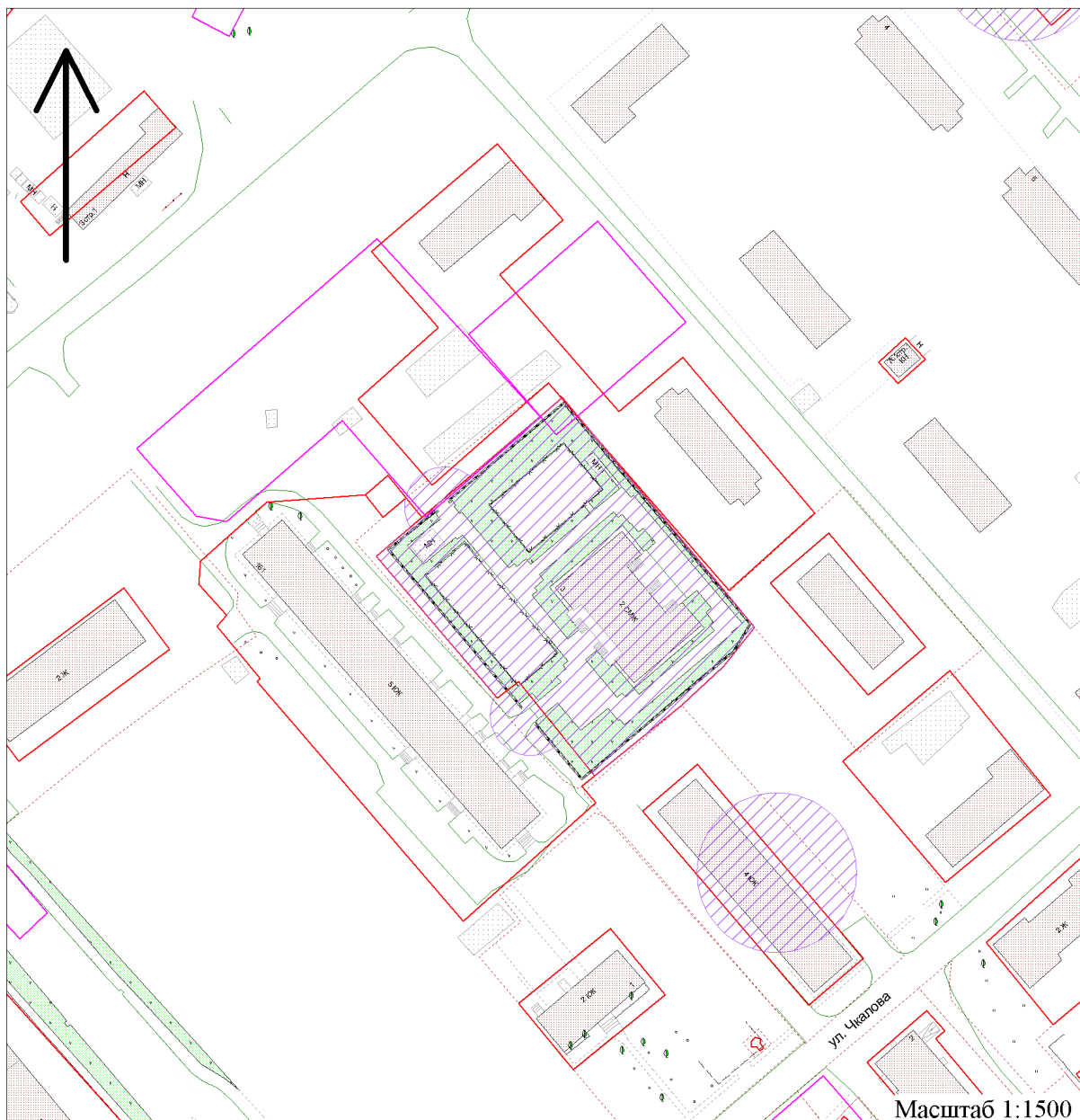
-  - границы земельного участка;
-  - границы прилегающих территорий, в пределах которых не допускается розничная продажа алкогольной продукции.

Приложение № 2

**УТВЕРЖДЕНА**  
постановлением мэрии  
города Архангельска  
от \_\_\_\_\_ № \_\_\_\_\_

**Схема № 74**  
**границ прилегающей территории**  
**муниципального бюджетного образовательного учреждения**  
**муниципального образования "Город Архангельск"**  
**"Средняя общеобразовательная школа № 95"**

Местоположение объекта: Архангельская область, г. Архангельск, ул. Чкалова, д. 3



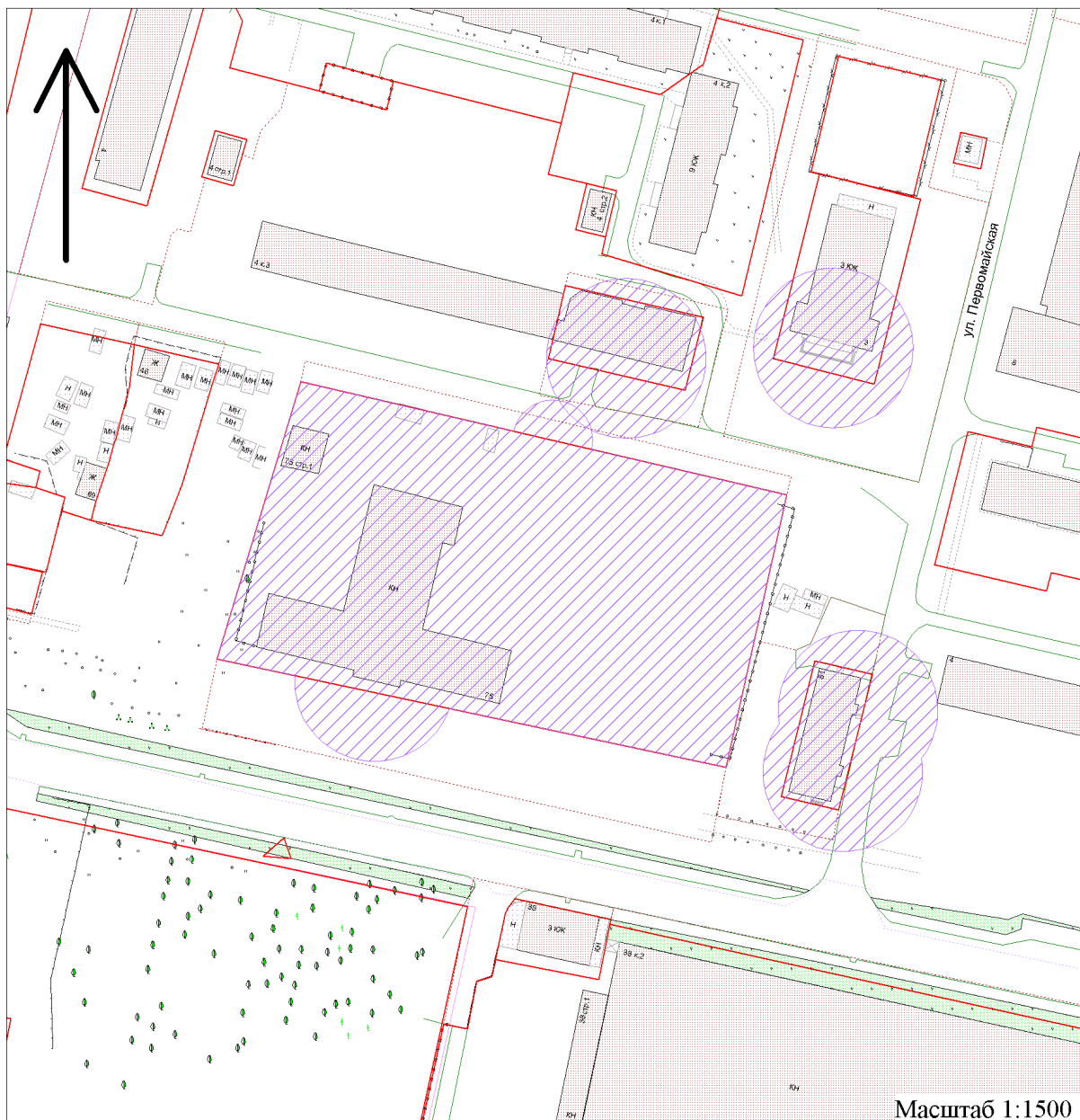
- Условные обозначения:**
- границы земельного участка;
  - границы прилегающих территорий, в пределах которых не допускается розничная продажа алкогольной продукции.

Приложение № 2



**УТВЕРЖДЕНА**  
постановлением мэрии  
города Архангельска  
от \_\_\_\_\_ № \_\_\_\_\_

**Схема № 75**  
**границ прилегающей территории**  
**муниципального бюджетного образовательного учреждения**  
**муниципального образования "Город Архангельск"**  
**"Общеобразовательный эколого-биологический лицей"**

Местоположение объекта: Архангельская область, г. Архангельск, пр. Ленинградский, д. 75



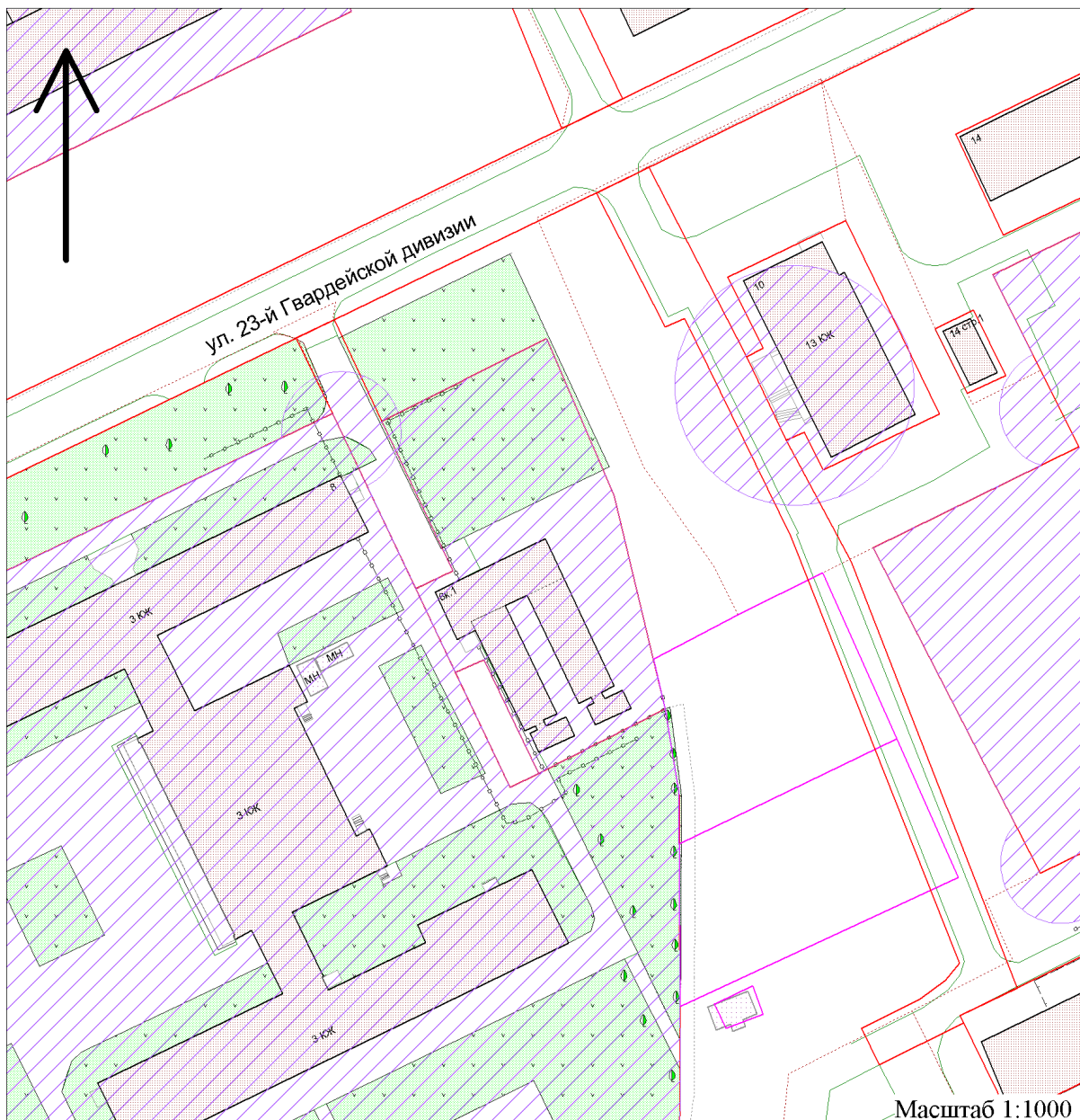
**Условные обозначения:**

-  - границы земельного участка;
-  - границы прилегающих территорий, в пределах которых не допускается розничная продажа алкогольной продукции.



**УТВЕРЖДЕНА**  
постановлением мэрии  
города Архангельска  
от \_\_\_\_\_ № \_\_\_\_\_

**Схема № 76**  
**границ прилегающей территории**  
**муниципального бюджетного образовательного учреждения**  
**муниципального образования "Город Архангельск"**  
**"Общеобразовательный эколого-биологический лицей"**

Местоположение объекта: Архангельская область, г. Архангельск, ул. 23-й Гвардейской дивизии, д. 8, корп. 1



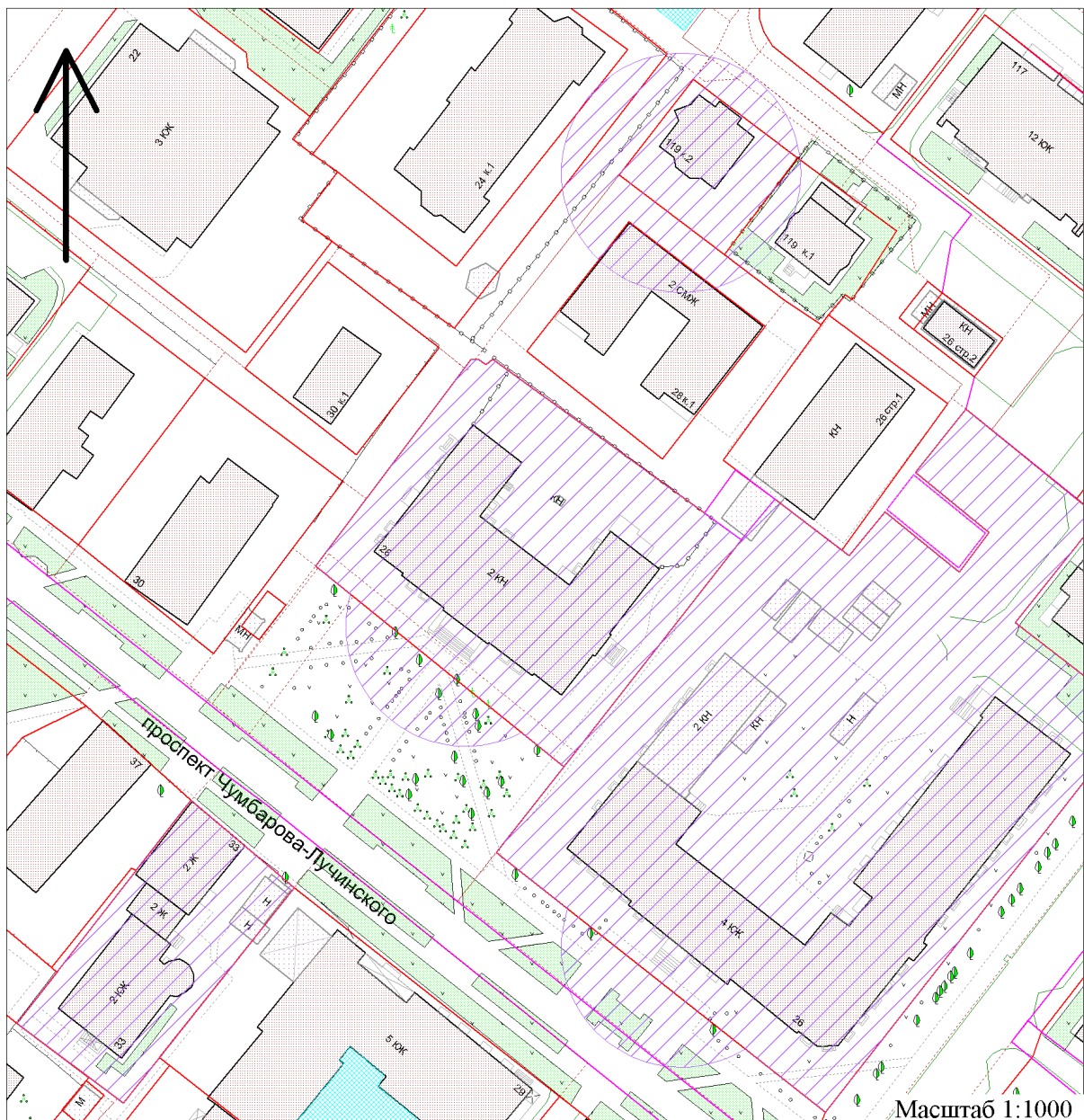
**Условные обозначения:**

-  - границы земельного участка;
-  - границы прилегающих территорий, в пределах которых не допускается розничная продажа алкогольной продукции.



**УТВЕРЖДЕНА**  
постановлением мэрии  
города Архангельска  
от \_\_\_\_\_ № \_\_\_\_\_

**Схема № 77**  
**границ прилегающей территории**  
**муниципального бюджетного образовательного учреждения**  
**муниципального образования "Город Архангельск"**  
**"Открытая (сменная) общеобразовательная школа"**

Местоположение объекта: Архангельская область, г. Архангельск, пр. Чумбарова-Лучинского, д. 28



**Условные обозначения:**

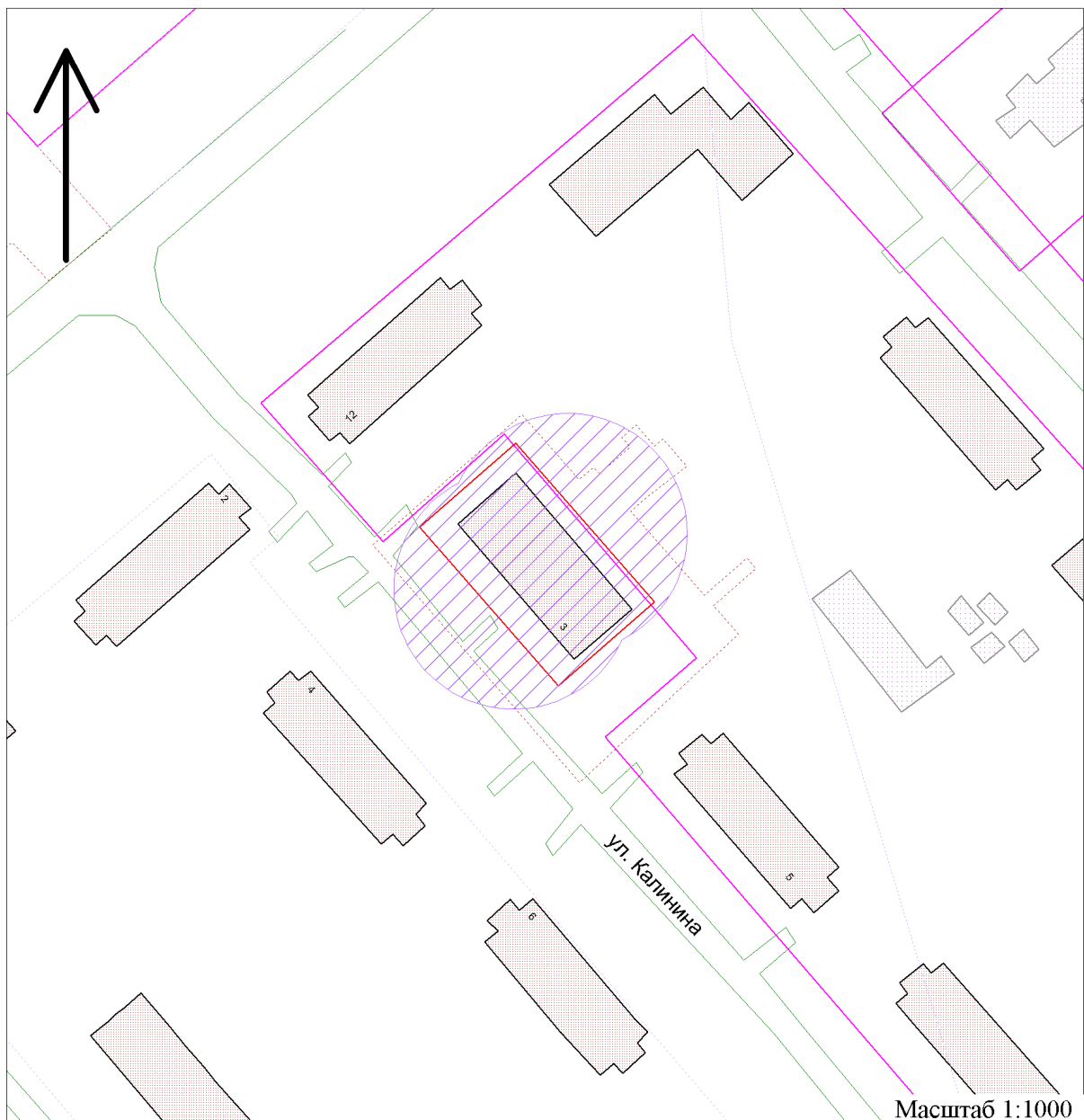
-  - границы земельного участка;
-  - границы прилегающих территорий, в пределах которых не допускается розничная продажа алкогольной продукции.

Приложение № 2



**УТВЕРЖДЕНА**  
постановлением мэрии  
города Архангельска  
от \_\_\_\_\_ № \_\_\_\_\_

**Схема № 78**  
**границ прилегающей территории**  
**муниципального бюджетного образовательного учреждения**  
**муниципального образования "Город Архангельск"**  
**"Открытая (сменная) общеобразовательная школа"**

Местоположение объекта: Архангельская область, г. Архангельск, ул. Калинина, д. 3



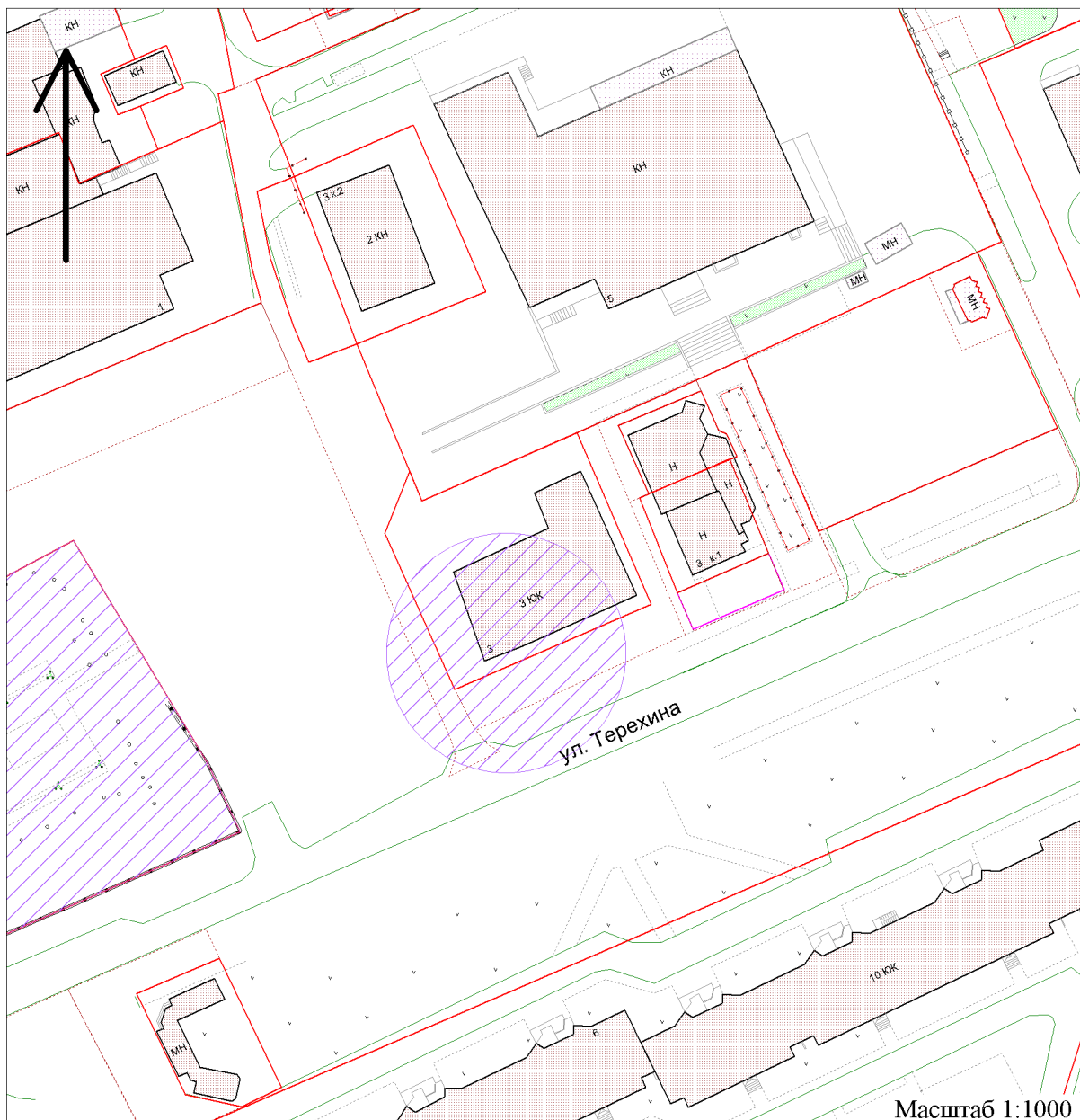
**Условные обозначения:**

-  - границы земельного участка;
-  - границы прилегающих территорий, в пределах которых не допускается розничная продажа алкогольной продукции.



**УТВЕРЖДЕНА**  
постановлением мэрии  
города Архангельска  
от \_\_\_\_\_ № \_\_\_\_\_

**Схема № 79**  
**границ прилегающей территории**  
**муниципального бюджетного образовательного учреждения**  
**муниципального образования "Город Архангельск"**  
**"Открытая (сменная) общеобразовательная школа"**

Местоположение объекта: Архангельская область, г. Архангельск, ул. Терехина, д. 3



**Условные обозначения:**

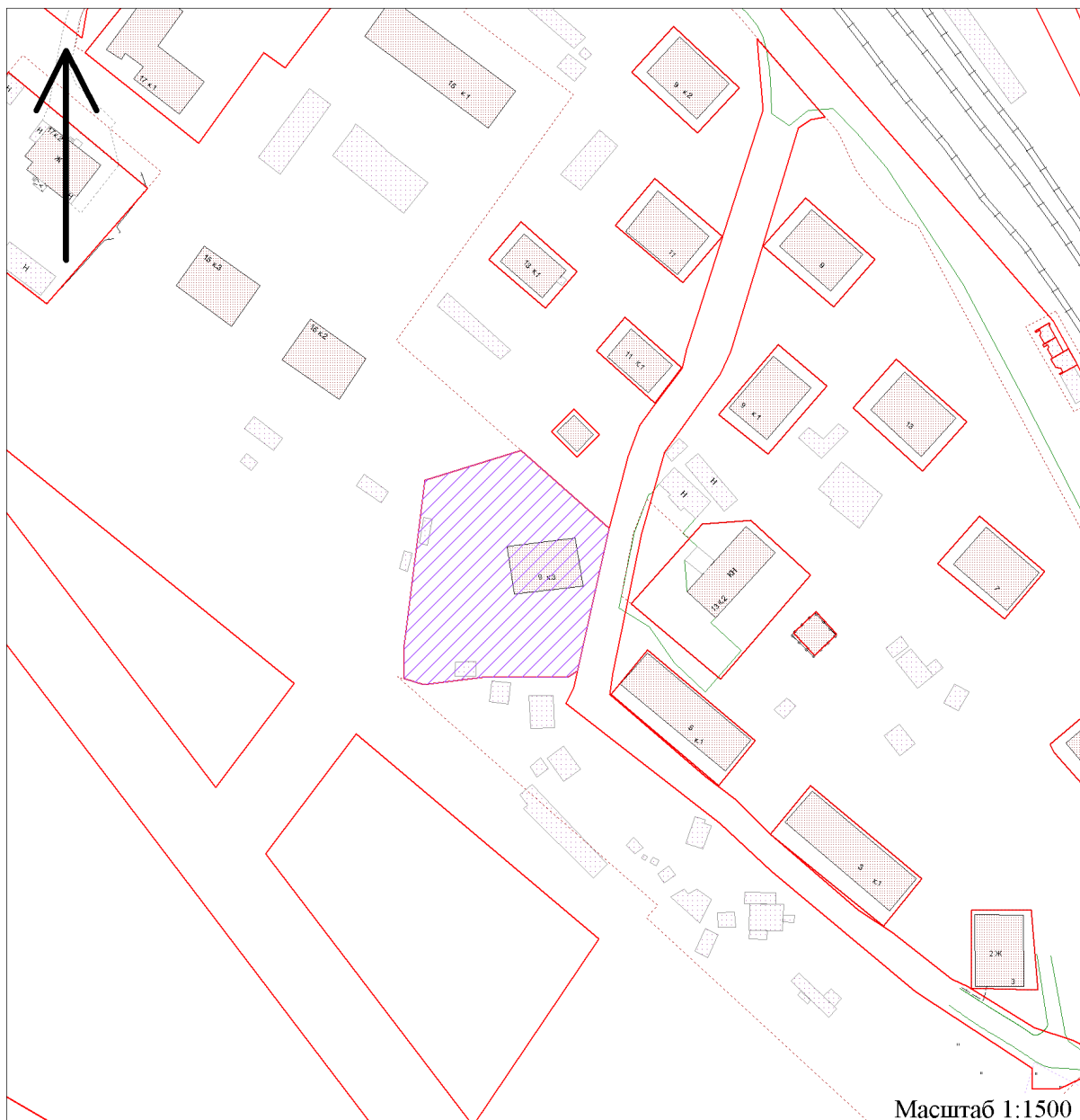
-  - границы земельного участка;
-  - границы прилегающих территорий, в пределах которых не допускается розничная продажа алкогольной продукции.

Приложение № 2

**УТВЕРЖДЕНА**  
постановлением мэрии  
города Архангельска  
от \_\_\_\_\_ № \_\_\_\_\_

**Схема № 80**  
**границ прилегающей территории**  
**муниципального бюджетного образовательного учреждения**  
**муниципального образования "Город Архангельск"**  
**"Открытая (сменная) общеобразовательная школа"**

Местоположение объекта: Архангельская область, г. Архангельск, ул. Дрейера, д. 9, корп. 3



**Условные обозначения:**

- границы земельного участка;
- ▨ - границы прилегающих территорий, в пределах которых не допускается розничная продажа алкогольной продукции.



**УТВЕРЖДЕНА**  
постановлением мэрии  
города Архангельска  
от \_\_\_\_\_ № \_\_\_\_\_

**Схема № 81**  
**границ прилегающей территории**  
**муниципального бюджетного образовательного учреждения**  
**муниципального образования "Город Архангельск"**  
**"Открытая (сменная) общеобразовательная школа"**

Местоположение объекта: Архангельская область, г. Архангельск, ул. Карла Маркса, д. 33, корп. 1



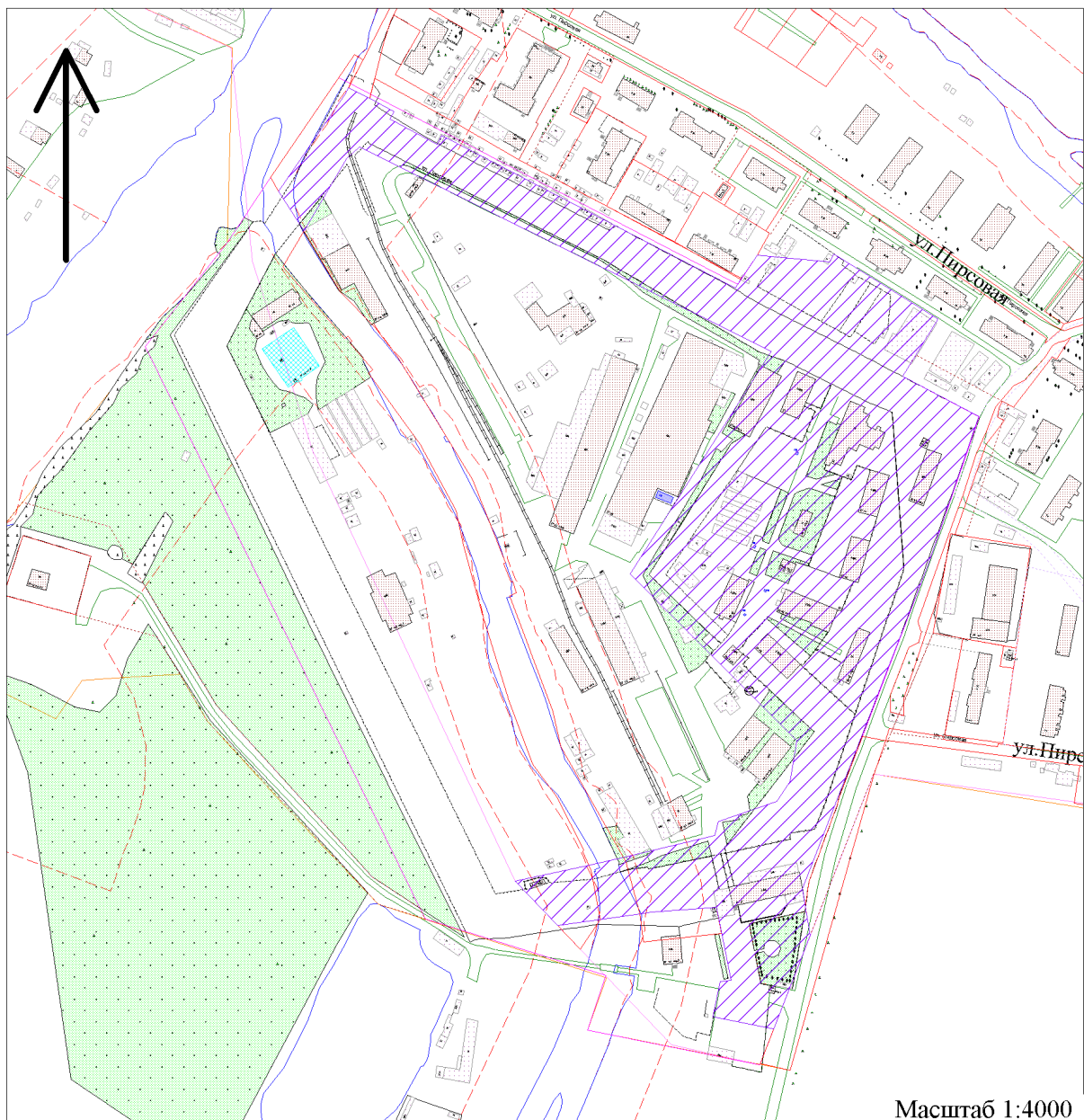
**Условные обозначения:**



- границы земельного участка;
- границы прилегающих территорий, в пределах которых не допускается розничная продажа алкогольной продукции.

**УТВЕРЖДЕНА**  
постановлением мэрии  
города Архангельска  
от \_\_\_\_\_ № \_\_\_\_\_

**Схема № 82**  
**границ прилегающей территории**  
**муниципального бюджетного образовательного учреждения**  
**муниципального образования "Город Архангельск"**  
**"Открытая (сменная) общеобразовательная школа"**

Местоположение объекта: Архангельская область, г. Архангельск, ул. Пирсовая, д. 27



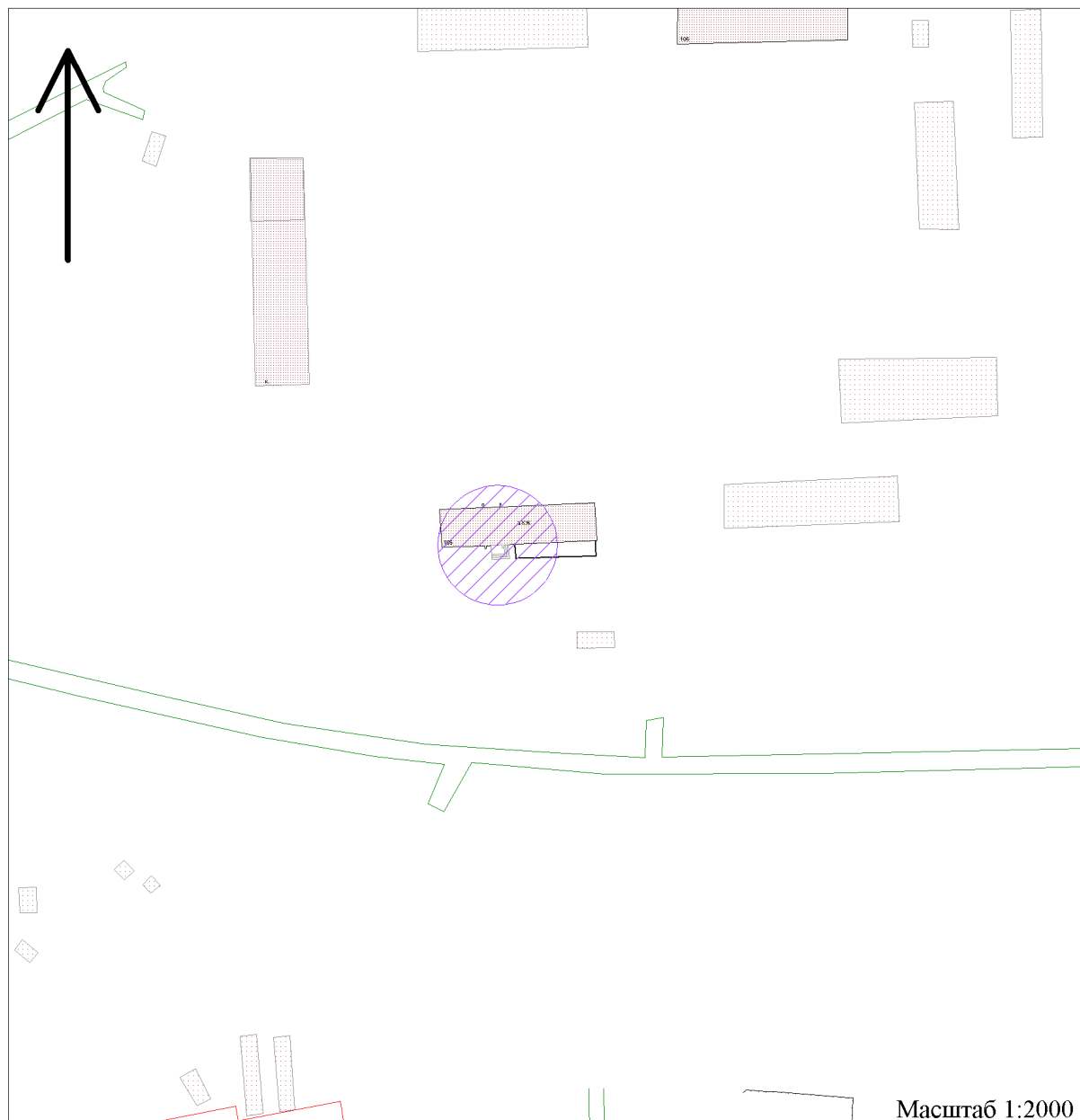
- Условные обозначения:**
-  - границы земельного участка;
  -  - границы прилегающих территорий, в пределах которых не допускается розничная продажа алкогольной продукции.

Приложение № 2



**УТВЕРЖДЕНА**  
постановлением мэрии  
города Архангельска  
от \_\_\_\_\_ № \_\_\_\_\_

**Схема № 83**  
**границ прилегающей территории**  
**муниципального бюджетного образовательного учреждения**  
**муниципального образования "Город Архангельск"**  
**"Открытая (сменная) общеобразовательная школа"**

Местоположение объекта: Архангельская область, г. Архангельск, Лахтинское шоссе, д. 105



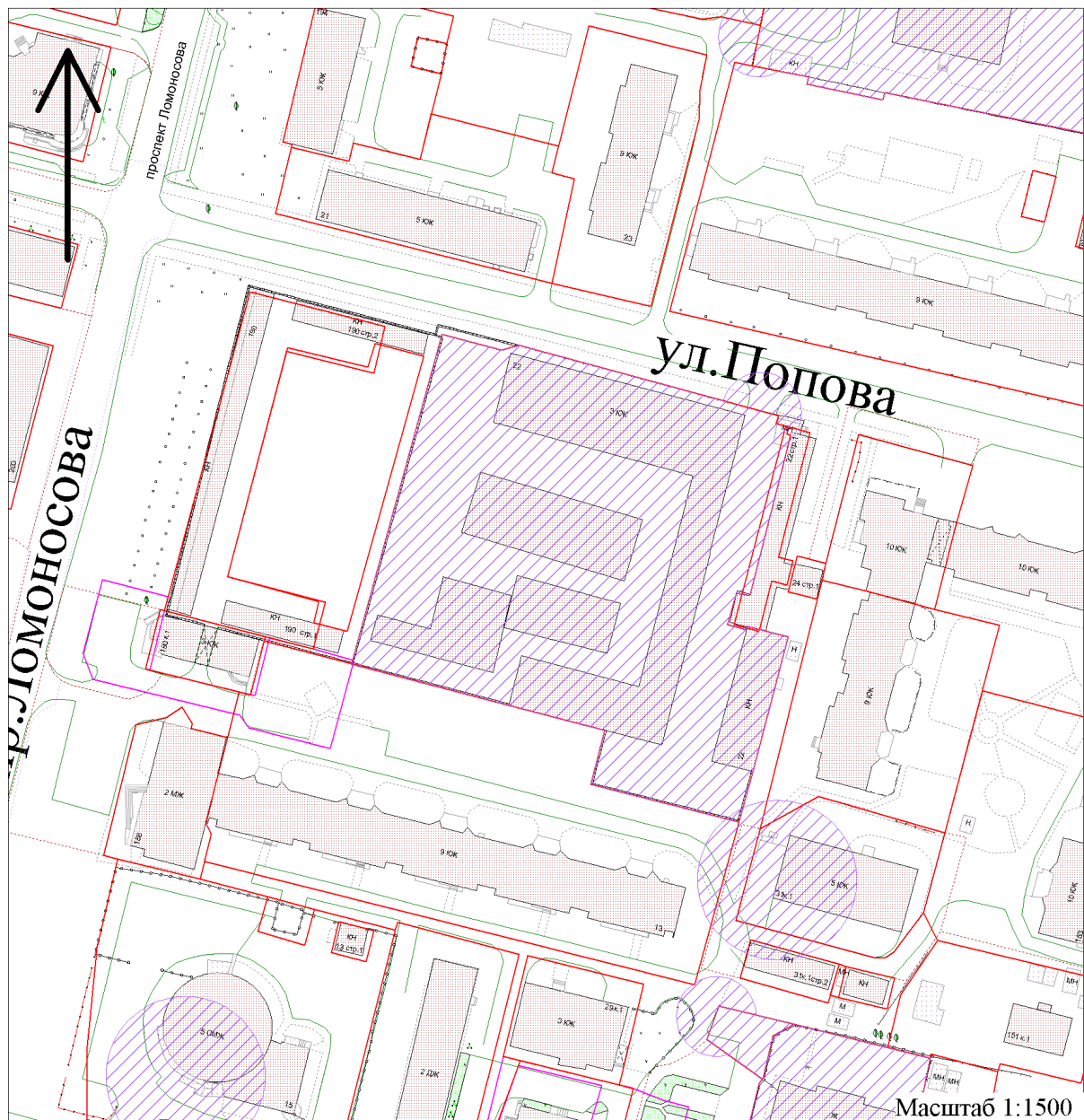
**Условные обозначения:**

-  - границы земельного участка;
-  - границы прилегающих территорий, в пределах которых не допускается розничная продажа алкогольной продукции.



**УТВЕРЖДЕНА**  
постановлением мэрии  
города Архангельска  
от \_\_\_\_\_ № \_\_\_\_\_

**Схема № 84**  
**границ прилегающей территории**  
**муниципального бюджетного образовательного учреждения**  
**муниципального образования "Город Архангельск"**  
**"Открытая (сменная) общеобразовательная школа"**

Местоположение объекта: Архангельская область, г. Архангельск, ул. Попова, д. 22



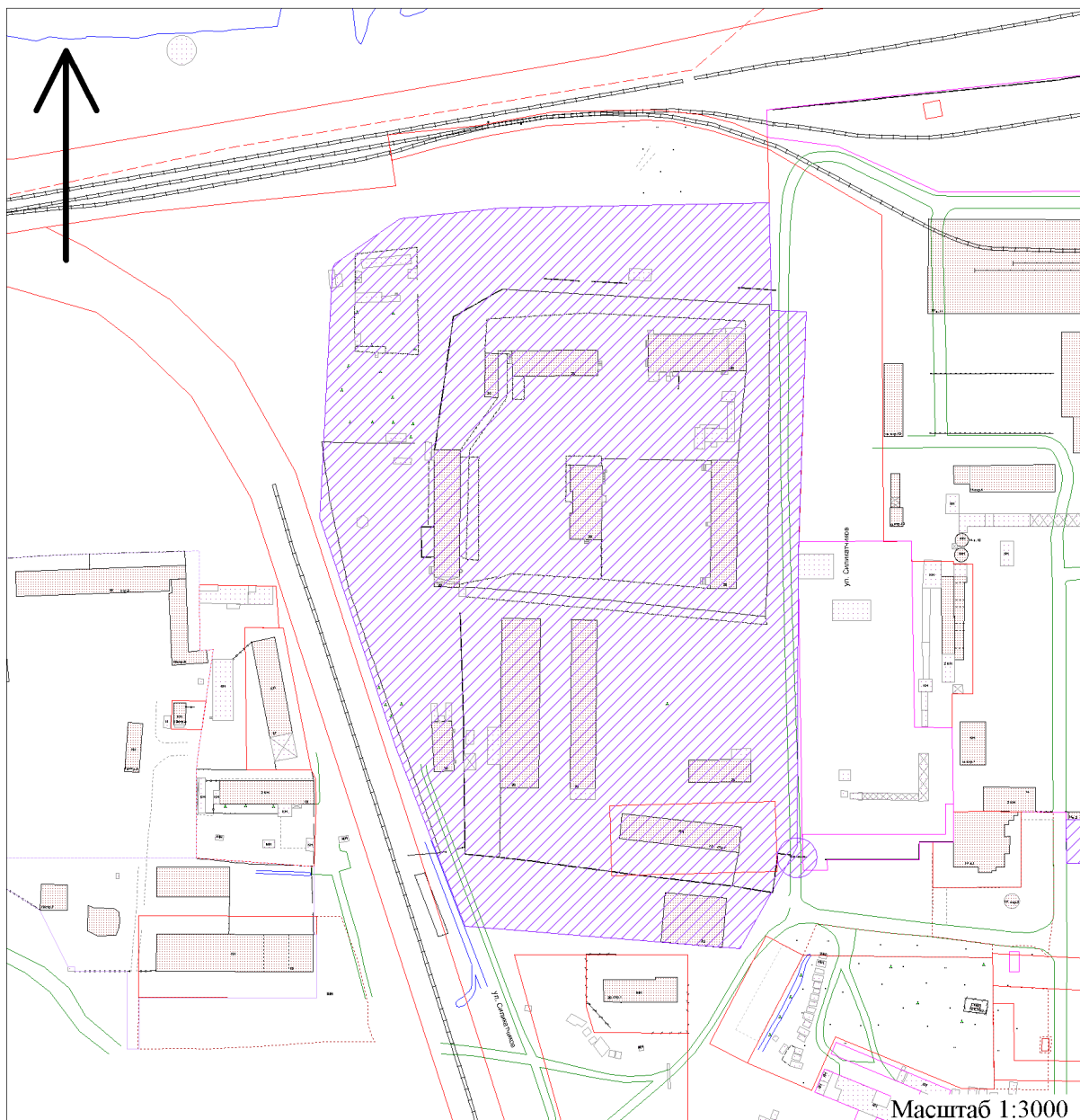
**Условные обозначения:**

-  - границы земельного участка;
-  - границы прилегающих территорий, в пределах которых не допускается розничная продажа алкогольной продукции.



**УТВЕРЖДЕНА**  
постановлением мэрии  
города Архангельска  
от \_\_\_\_\_ № \_\_\_\_\_

**Схема № 85**  
**границ прилегающей территории**  
**муниципального бюджетного образовательного учреждения**  
**муниципального образования "Город Архангельск"**  
**"Открытая (сменная) общеобразовательная школа"**

Местоположение объекта: Архангельская область, г. Архангельск, ул. Силикатчиков, д. 20



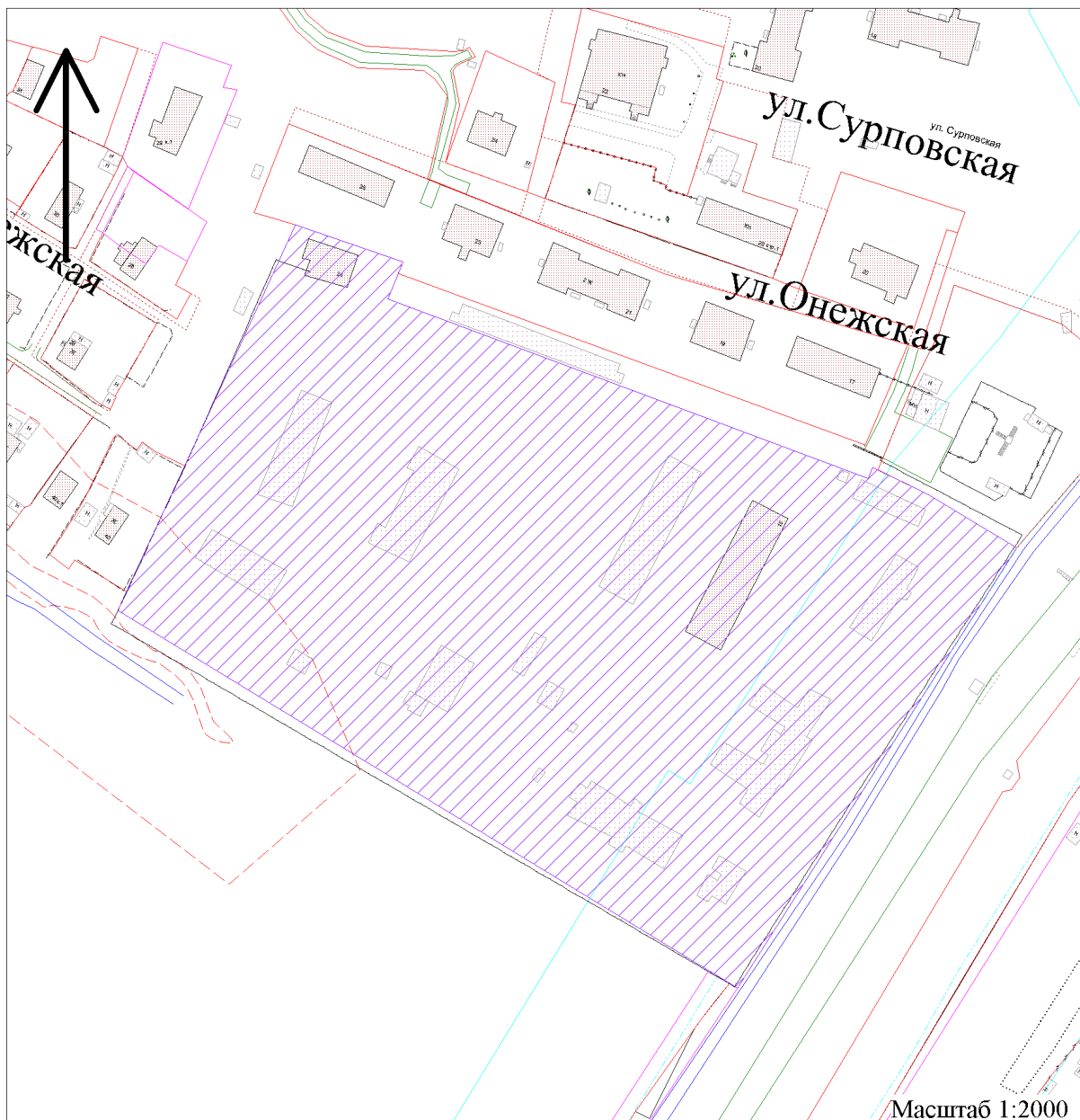
**Условные обозначения:**

-  - границы земельного участка;
-  - границы прилегающих территорий, в пределах которых не допускается розничная продажа алкогольной продукции.

**УТВЕРЖДЕНА**  
постановлением мэрии  
города Архангельска  
от \_\_\_\_\_ № \_\_\_\_\_



**Схема № 86**  
**границ прилегающей территории**  
**муниципального бюджетного образовательного учреждения**  
**муниципального образования "Город Архангельск"**  
**"Открытая (сменная) общеобразовательная школа"**

Местоположение объекта: Архангельская область, г. Архангельск, ул. Онежская, д. 15



Масштаб 1:2000

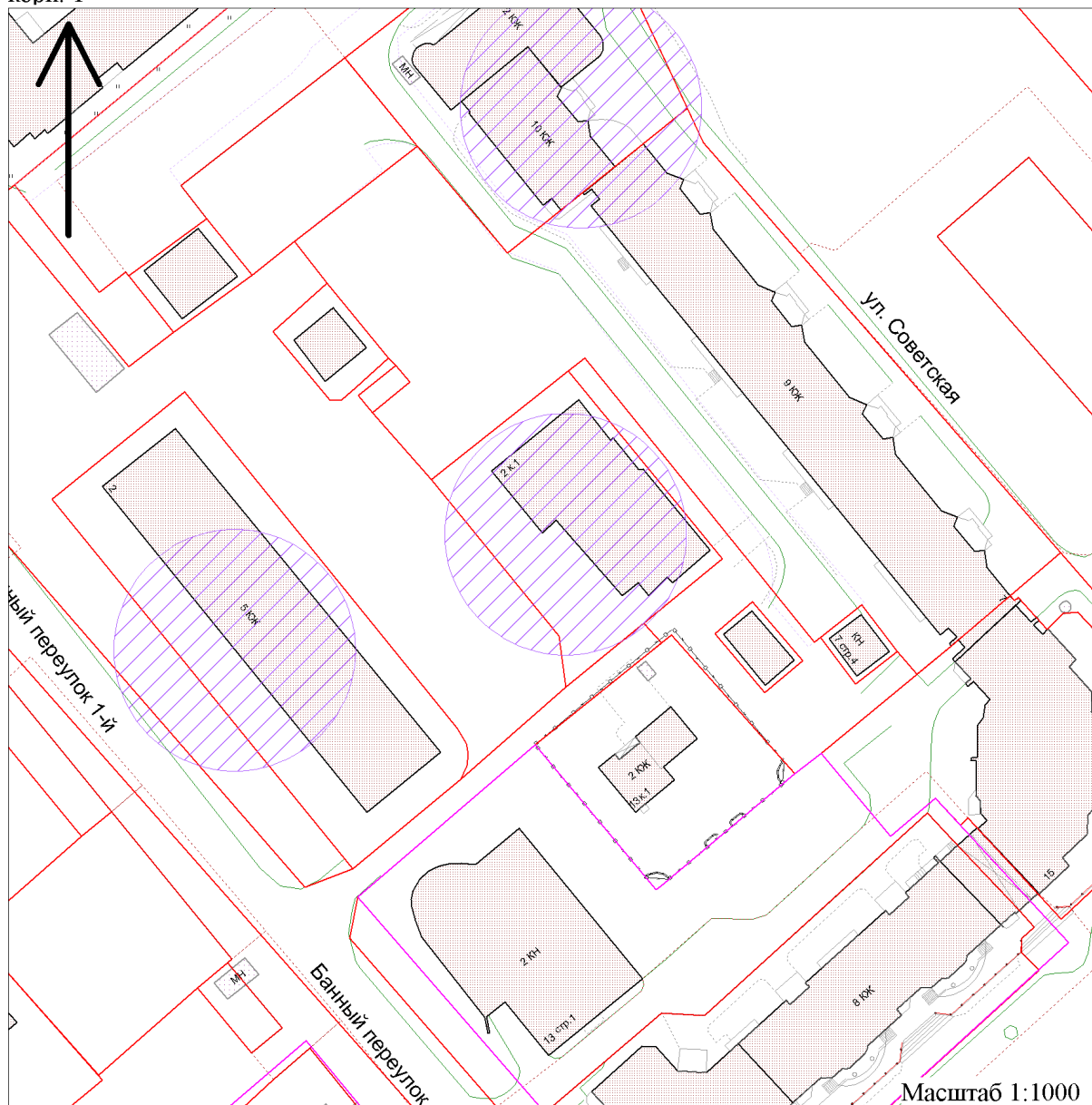
**Условные обозначения:**

-  - границы земельного участка;
-  - границы прилегающих территорий, в пределах которых не допускается розничная продажа алкогольной продукции.



**УТВЕРЖДЕНА**  
постановлением мэрии  
города Архангельска  
от \_\_\_\_\_ № \_\_\_\_\_

**Схема № 87**  
**границ прилегающей территории**  
**муниципального бюджетного образовательного учреждения**  
**дополнительного образования детей**  
**муниципального образования "Город Архангельск"**  
**"Центр дополнительного образования детей "Контакт"**

Местоположение объекта: Архангельская область, г. Архангельск, Банный переулок 1-й, д. 2,  
корп. 1



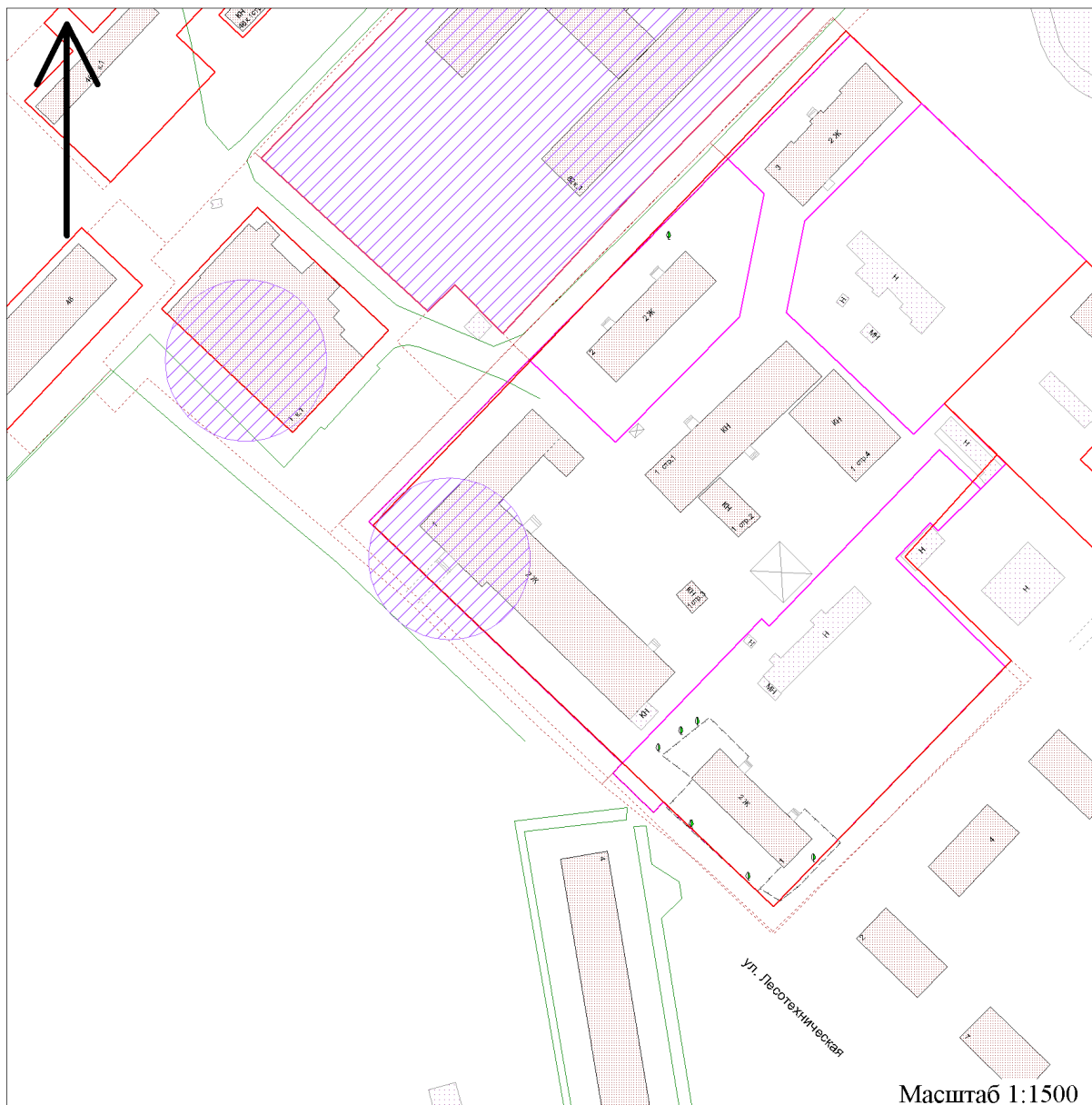
**Условные обозначения:**

-  - границы земельного участка;
-  - границы прилегающих территорий, в пределах которых не допускается розничная продажа алкогольной продукции.



**УТВЕРЖДЕНА**  
постановлением мэрии  
города Архангельска  
от \_\_\_\_\_ № \_\_\_\_\_

**Схема № 88**  
**границ прилегающей территории**  
**муниципального бюджетного образовательного учреждения**  
**дополнительного образования детей**  
**муниципального образования "Город Архангельск"**  
**"Центр дополнительного образования детей "Контакт"**

Местоположение объекта: Архангельская область, г. Архангельск, ул. Лесотехническая, д. 1



**Условные обозначения:**

-  - границы земельного участка;
-  - границы прилегающих территорий, в пределах которых не допускается розничная продажа алкогольной продукции.

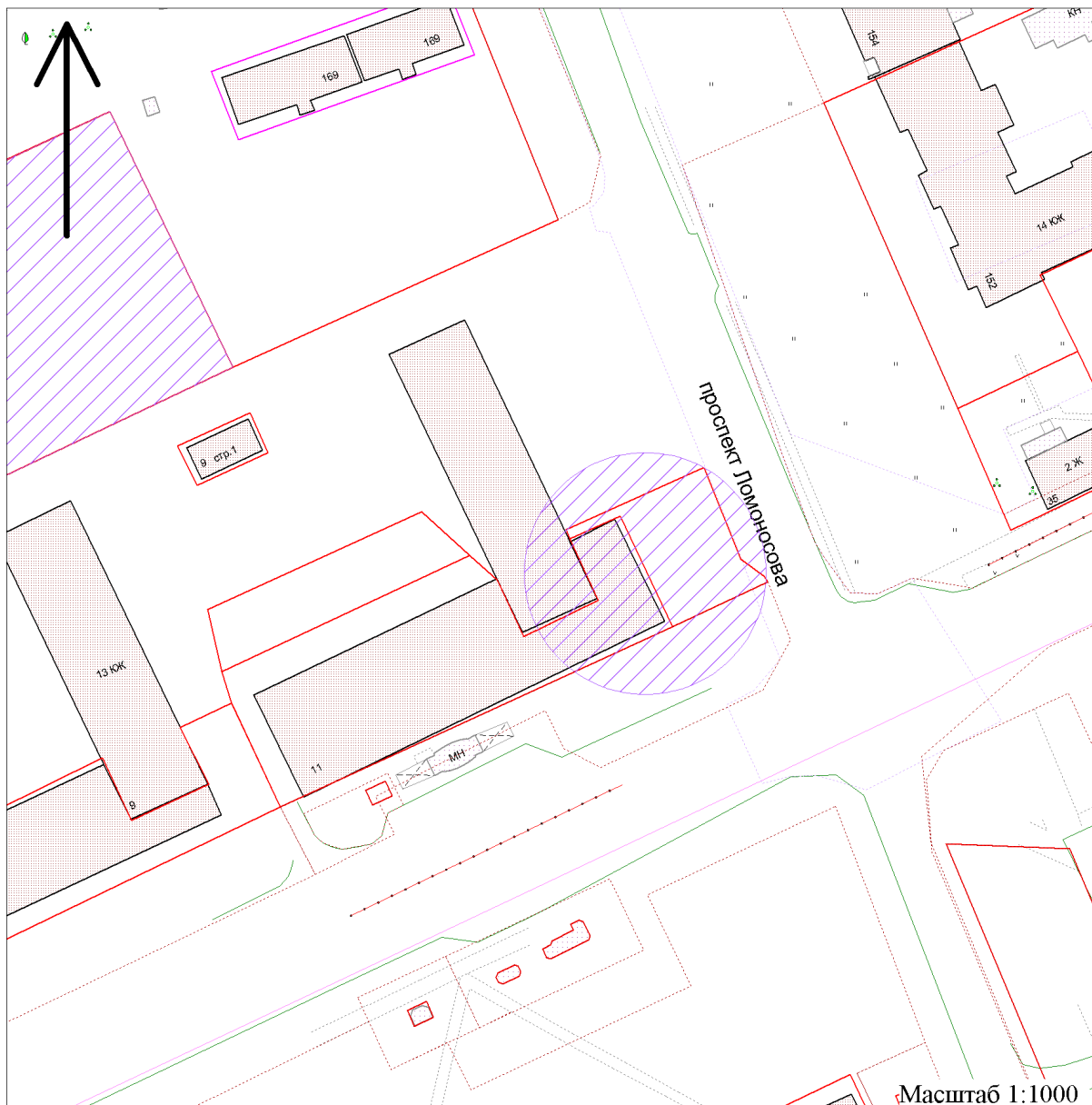


Приложение № 2


**УТВЕРЖДЕНА**  
постановлением мэрии  
города Архангельска  
от \_\_\_\_\_ № \_\_\_\_\_

**Схема № 89**  
**границ прилегающей территории**  
**муниципального бюджетного образовательного учреждения**  
**дополнительного образования детей**  
**муниципального образования "Город Архангельск"**  
**"Детский (подростковый) центр "Радуга"**

Местоположение объекта: Архангельская область, г. Архангельск, ул. Воскресенская, д. 11



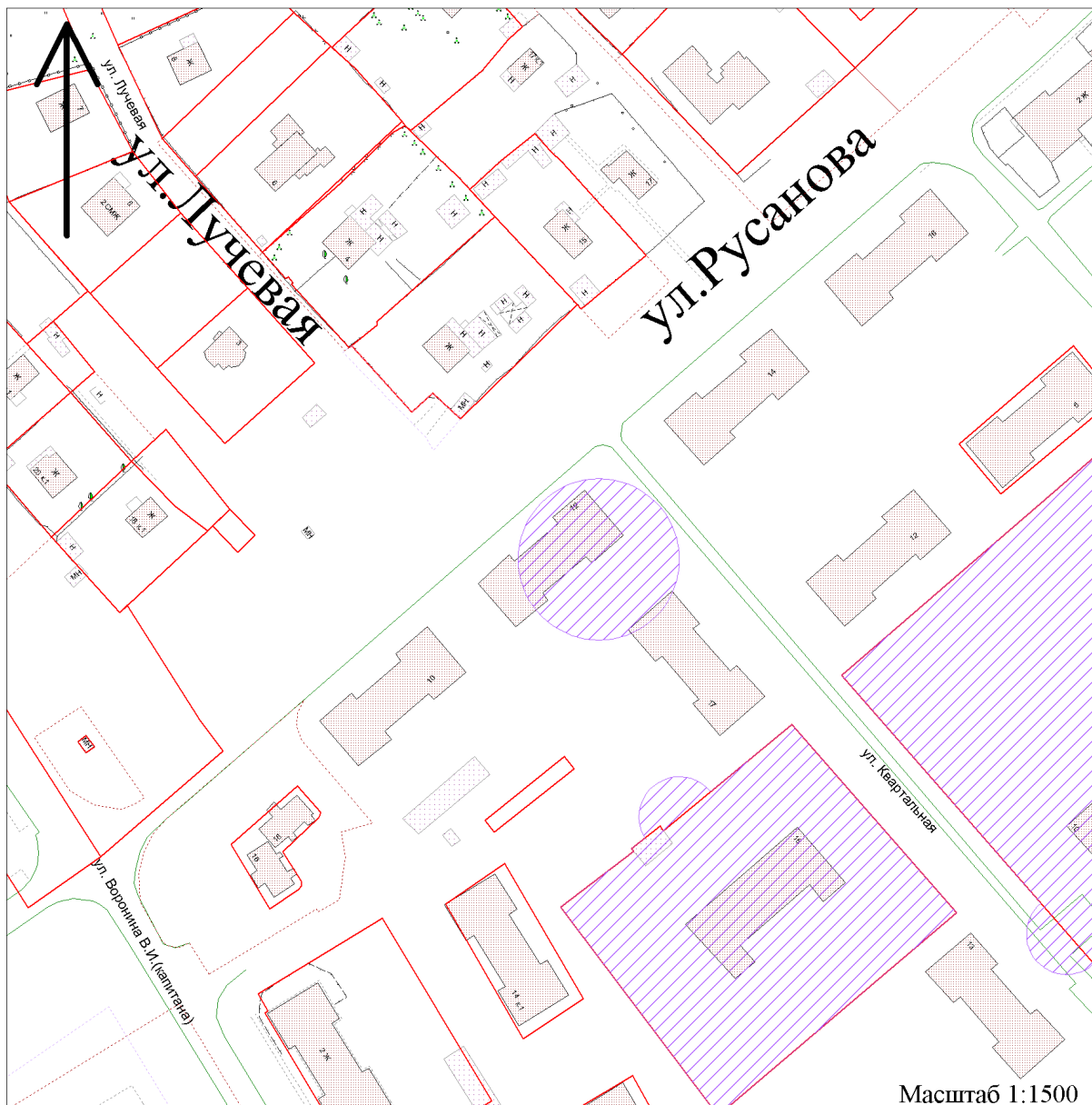
**Условные обозначения:**

- границы земельного участка;
-  - границы прилегающих территорий, в пределах которых не допускается розничная продажа алкогольной продукции.

**УТВЕРЖДЕНА**  
постановлением мэрии  
города Архангельска  
от \_\_\_\_\_ № \_\_\_\_\_

**Схема № 90**  
**границ прилегающей территории**  
**муниципального бюджетного образовательного учреждения**  
**дополнительного образования детей**  
**муниципального образования "Город Архангельск"**  
**"Ломоносовский Дом детского творчества"**

Местоположение объекта: Архангельская область, г. Архангельск, ул. Русанова, д. 12



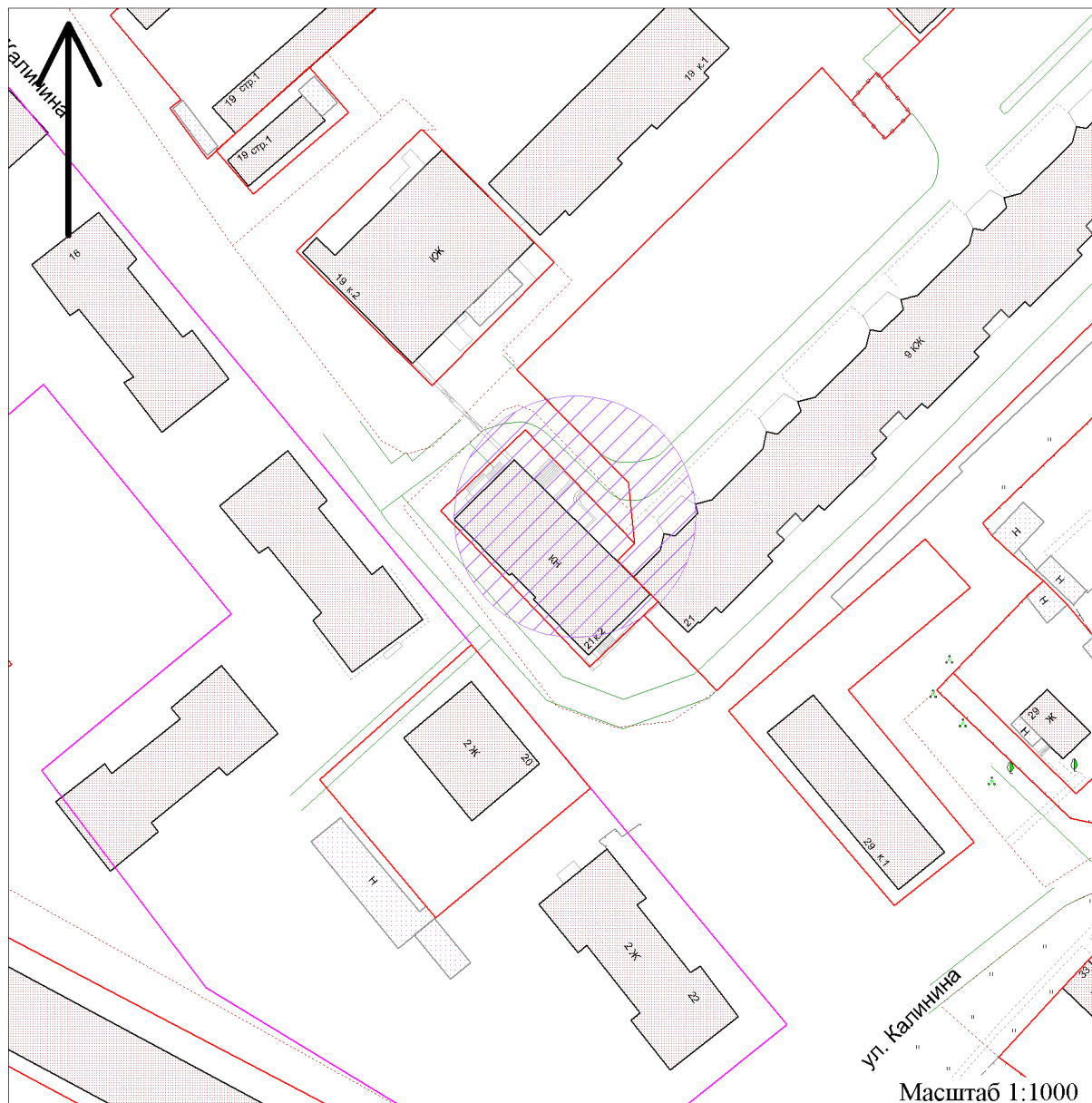
**Условные обозначения:**

- границы земельного участка;
- ▨ - границы прилегающих территорий, в пределах которых не допускается розничная продажа алкогольной продукции.

**УТВЕРЖДЕНА**  
постановлением мэрии  
города Архангельска  
от \_\_\_\_\_ № \_\_\_\_\_

**Схема № 91**  
**границ прилегающей территории**  
**муниципального бюджетного образовательного учреждения**  
**дополнительного образования детей**  
**муниципального образования "Город Архангельск"**  
**"Ломоносовский Дом детского творчества"**

Местоположение объекта: Архангельская область, г. Архангельск, ул. Калинина, д. 21, корп. 2

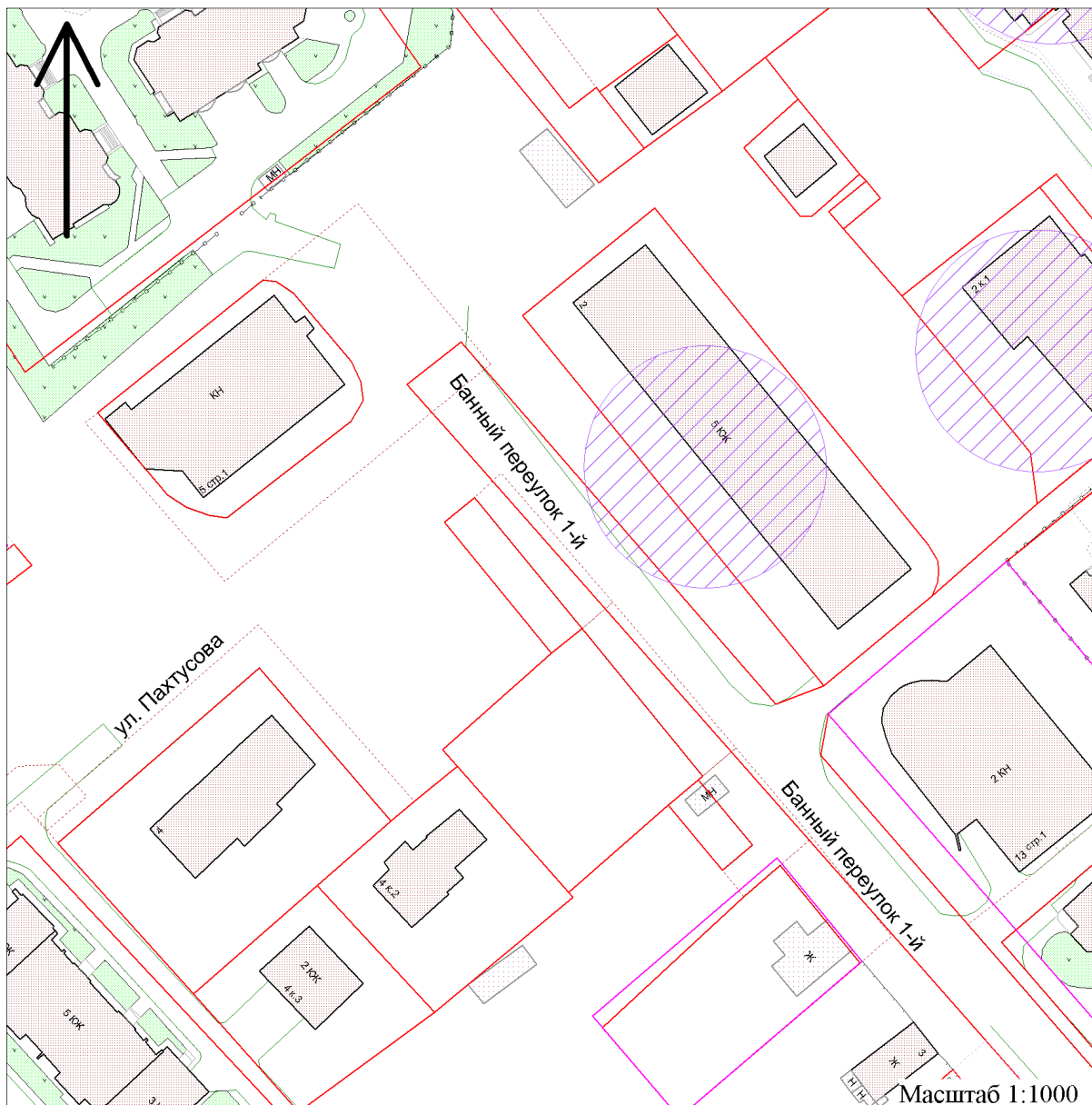


- Условные обозначения:**
- границы земельного участка;
  - границы прилегающих территорий, в пределах которых не допускается розничная продажа алкогольной продукции.



**УТВЕРЖДЕНА**  
постановлением мэрии  
города Архангельска  
от \_\_\_\_\_ № \_\_\_\_\_

**Схема № 92**  
**границ прилегающей территории**  
**муниципального бюджетного образовательного учреждения**  
**дополнительного образования детей**  
**муниципального образования "Город Архангельск"**  
**"Соломбальский Дом детского творчества"**

Местоположение объекта: Архангельская область, г. Архангельск, Банный переулочек 1-й, д. 2



**Условные обозначения:**

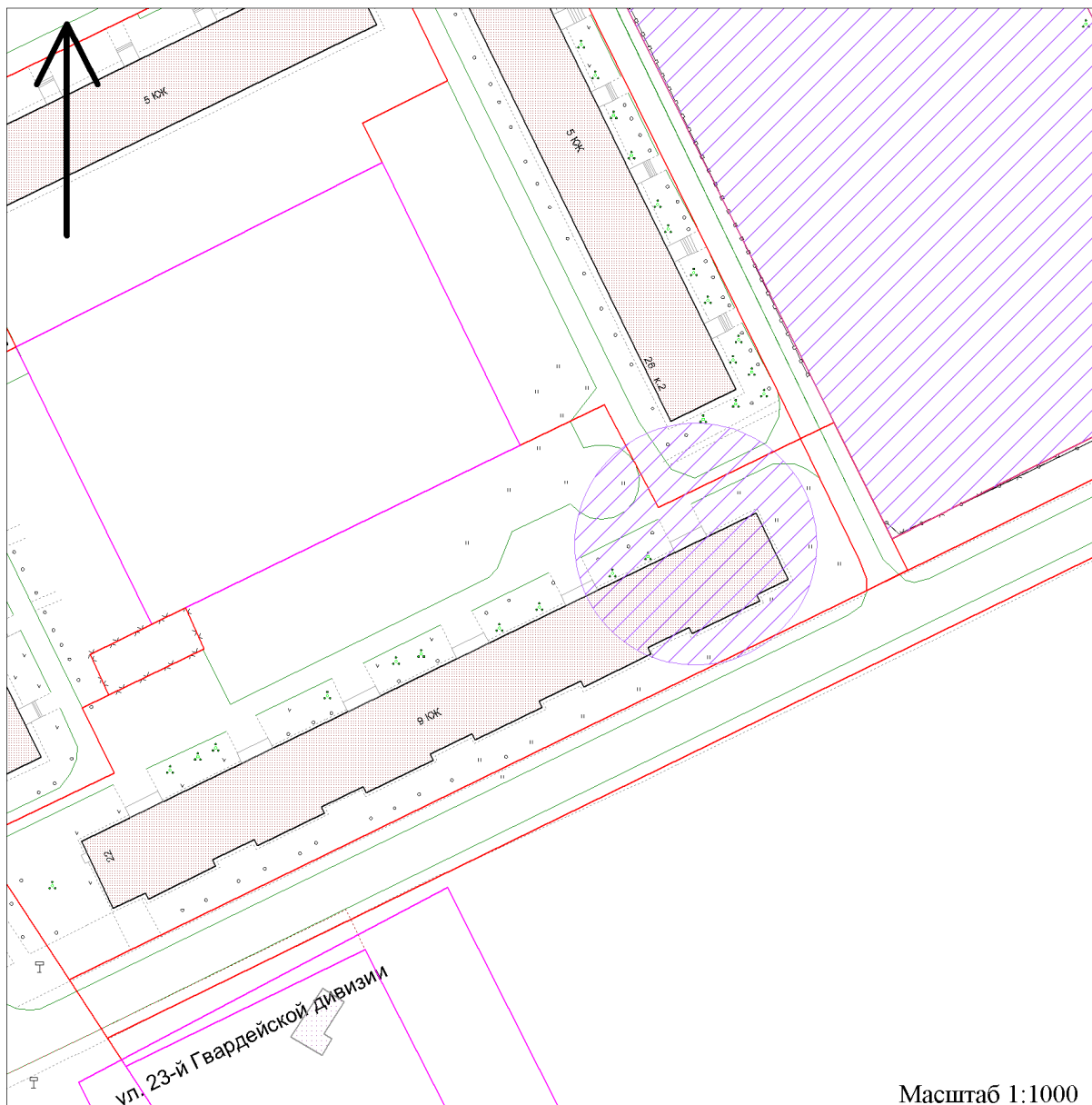
-  - границы земельного участка;
-  - границы прилегающих территорий, в пределах которых не допускается розничная продажа алкогольной продукции.

Приложение № 2

**УТВЕРЖДЕНА**  
постановлением мэрии  
города Архангельска  
от \_\_\_\_\_ № \_\_\_\_\_



**Схема № 93**  
**границ прилегающей территории**  
**муниципального бюджетного образовательного учреждения**  
**дополнительного образования детей**  
**муниципального образования "Город Архангельск"**  
**"Соломбальский Дом детского творчества"**

Местоположение объекта: Архангельская область, г. Архангельск, ул. Шабалина А.О., д. 22



Масштаб 1:1000

**Условные обозначения:**

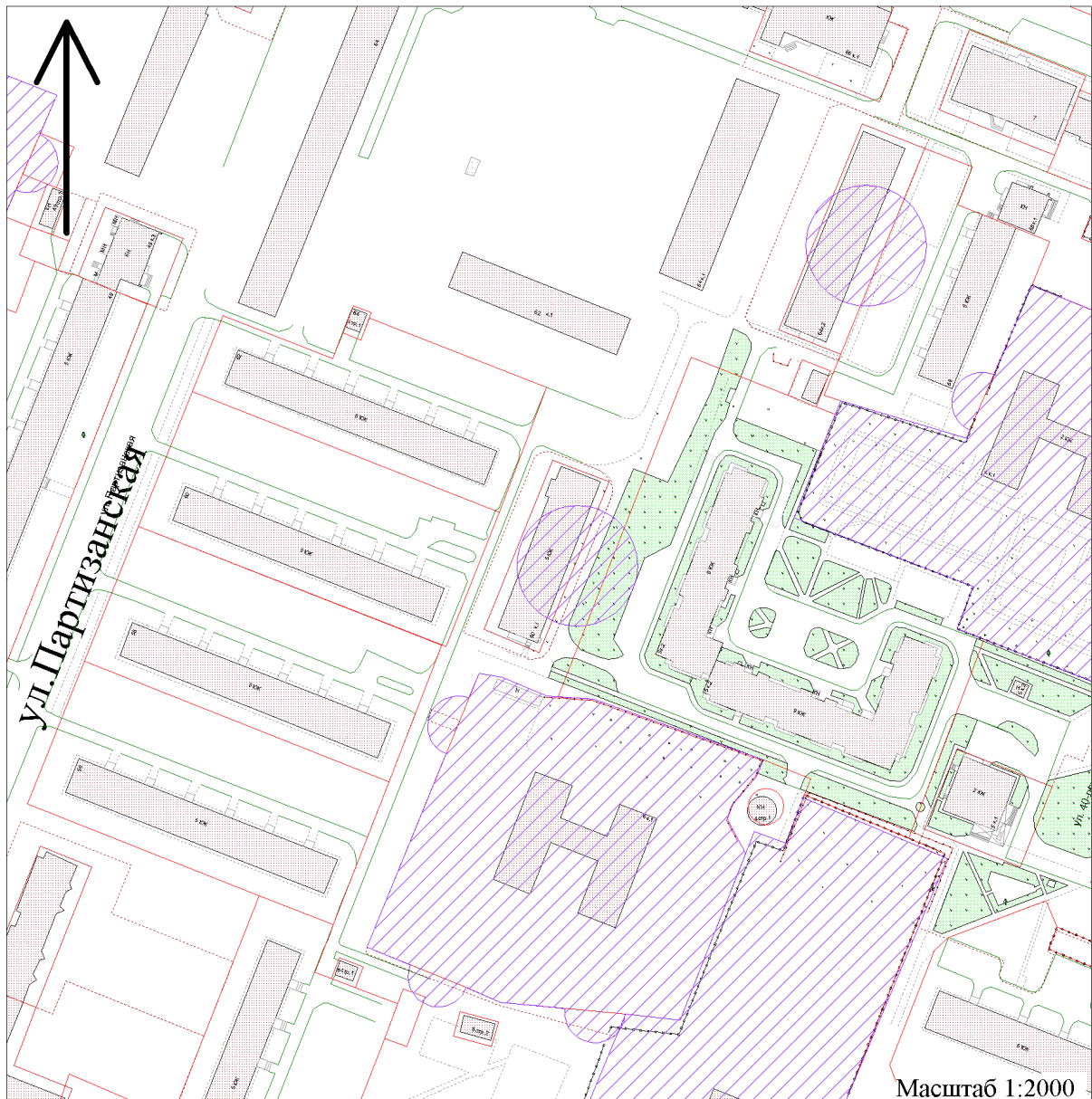
-  - границы земельного участка;
-  - границы прилегающих территорий, в пределах которых не допускается розничная продажа алкогольной продукции.

Приложение № 2



**УТВЕРЖДЕНА**  
постановлением мэрии  
города Архангельска  
от \_\_\_\_\_ № \_\_\_\_\_

**Схема № 94**  
**границ прилегающей территории**  
**муниципального бюджетного образовательного учреждения**  
**дополнительного образования детей**  
**муниципального образования "Город Архангельск"**  
**"Соломбальский Дом детского творчества"**

Местоположение объекта: Архангельская область, г. Архангельск, ул. Партизанская, д. 60, корп. 1



**Условные обозначения:**

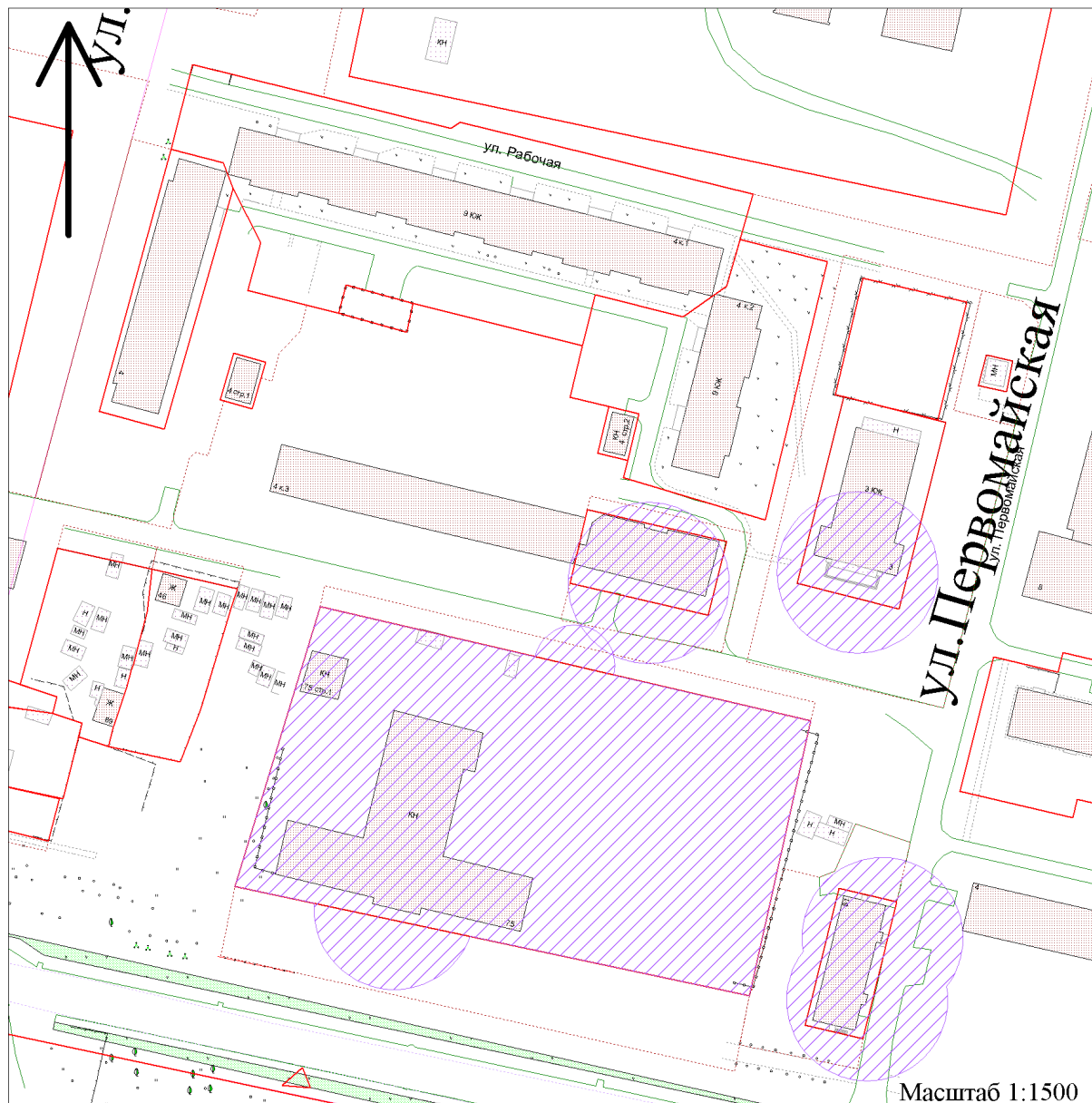
-  - границы земельного участка;
-  - границы прилегающих территорий, в пределах которых не допускается розничная продажа алкогольной продукции.

Приложение № 2



**УТВЕРЖДЕНА**  
постановлением мэрии  
города Архангельска  
от \_\_\_\_\_ № \_\_\_\_\_

**Схема № 95**  
**границ прилегающей территории**  
**муниципального бюджетного образовательного учреждения**  
**дополнительного образования детей**  
**муниципального образования "Город Архангельск"**  
**"Центр технического творчества и досуга школьников"**

Местоположение объекта: Архангельская область, г. Архангельск, ул. Октябрят, д. 4, корп. 3



**Условные обозначения:**

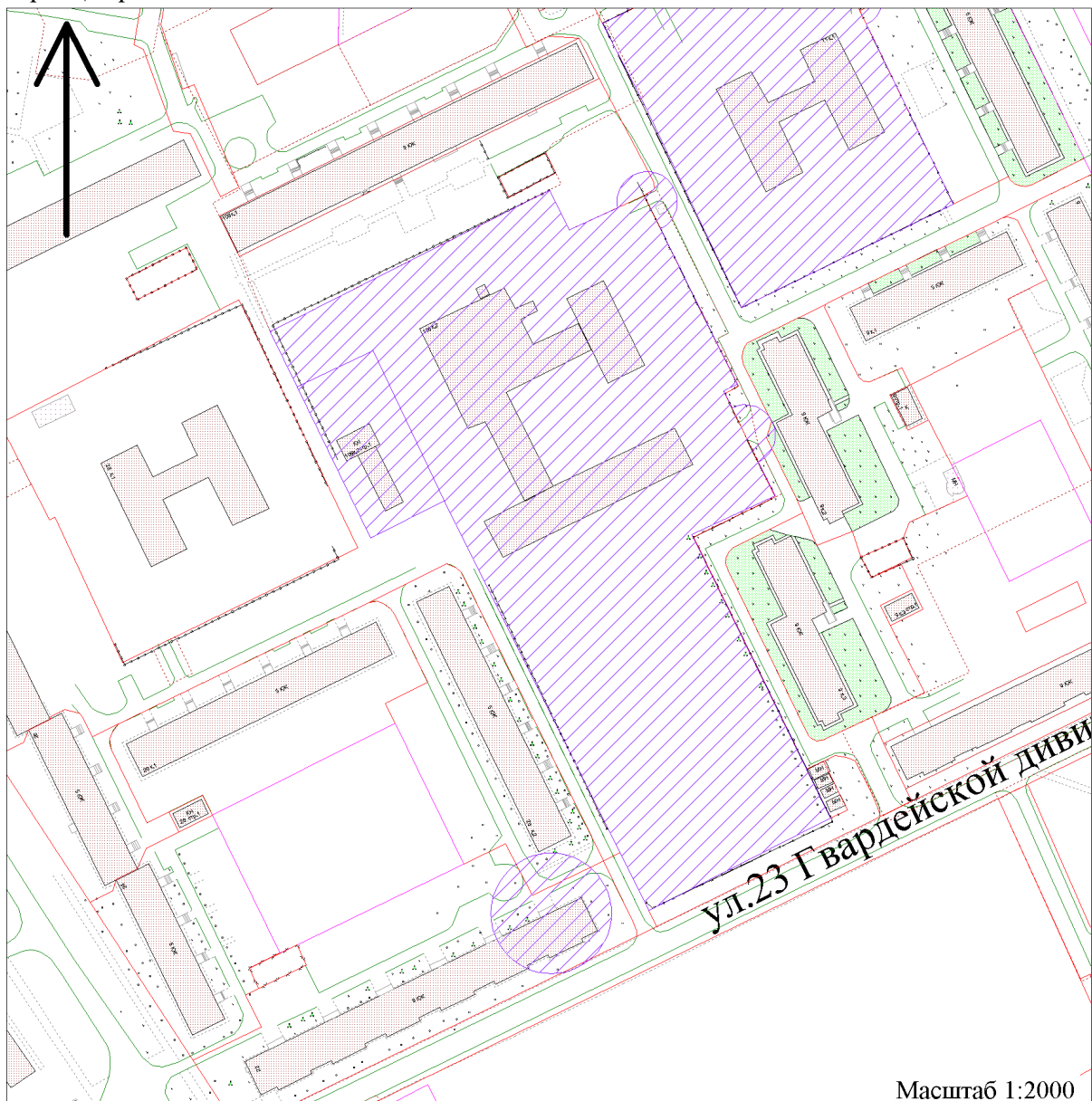
-  - границы земельного участка;
-  - границы прилегающих территорий, в пределах которых не допускается розничная продажа алкогольной продукции.

Приложение № 2

**УТВЕРЖДЕНА**  
постановлением мэрии  
города Архангельска  
от \_\_\_\_\_ № \_\_\_\_\_



**Схема № 96**  
**границ прилегающей территории**  
**муниципального бюджетного образовательного учреждения**  
**дополнительного образования детей**  
**муниципального образования "Город Архангельск"**  
**"Центр технического творчества и досуга школьников"**

Местоположение объекта: Архангельская область, г. Архангельск, ул. Воскресенская, д. 106,  
корп. 2, стр. 1



Масштаб 1:2000

**Условные обозначения:**

-  - границы земельного участка;
-  - границы прилегающих территорий, в пределах которых не допускается розничная продажа алкогольной продукции.

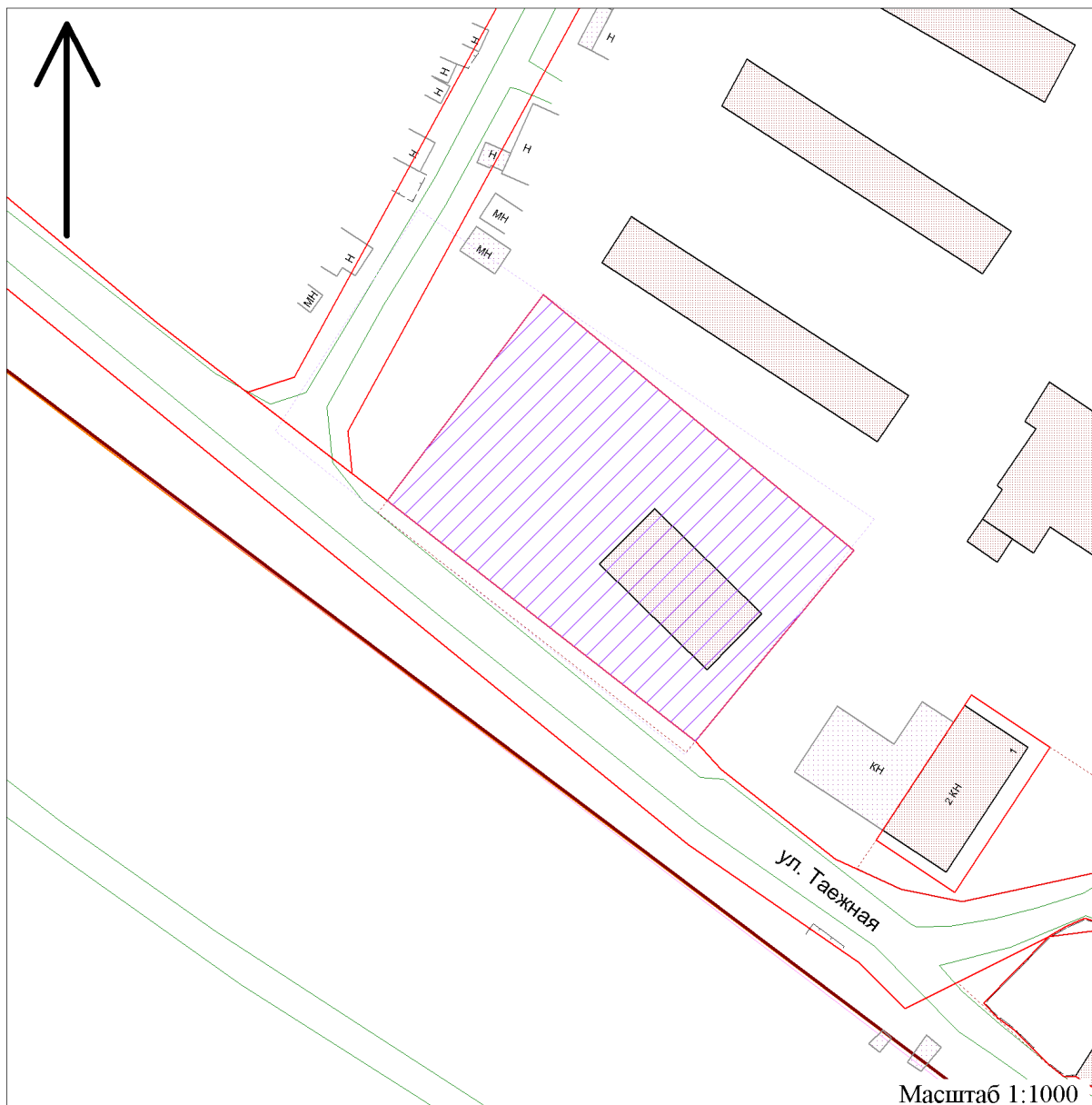


Приложение № 2

**УТВЕРЖДЕНА**  
постановлением мэрии  
города Архангельска  
от \_\_\_\_\_ № \_\_\_\_\_

**Схема № 97**  
**границ прилегающей территории**  
**муниципального бюджетного образовательного учреждения**  
**дополнительного образования детей**  
**муниципального образования "Город Архангельск"**  
**"Центр технического творчества и досуга школьников"**

Местоположение объекта: Архангельская область, г. Архангельск, ул. Таежная, д. 22



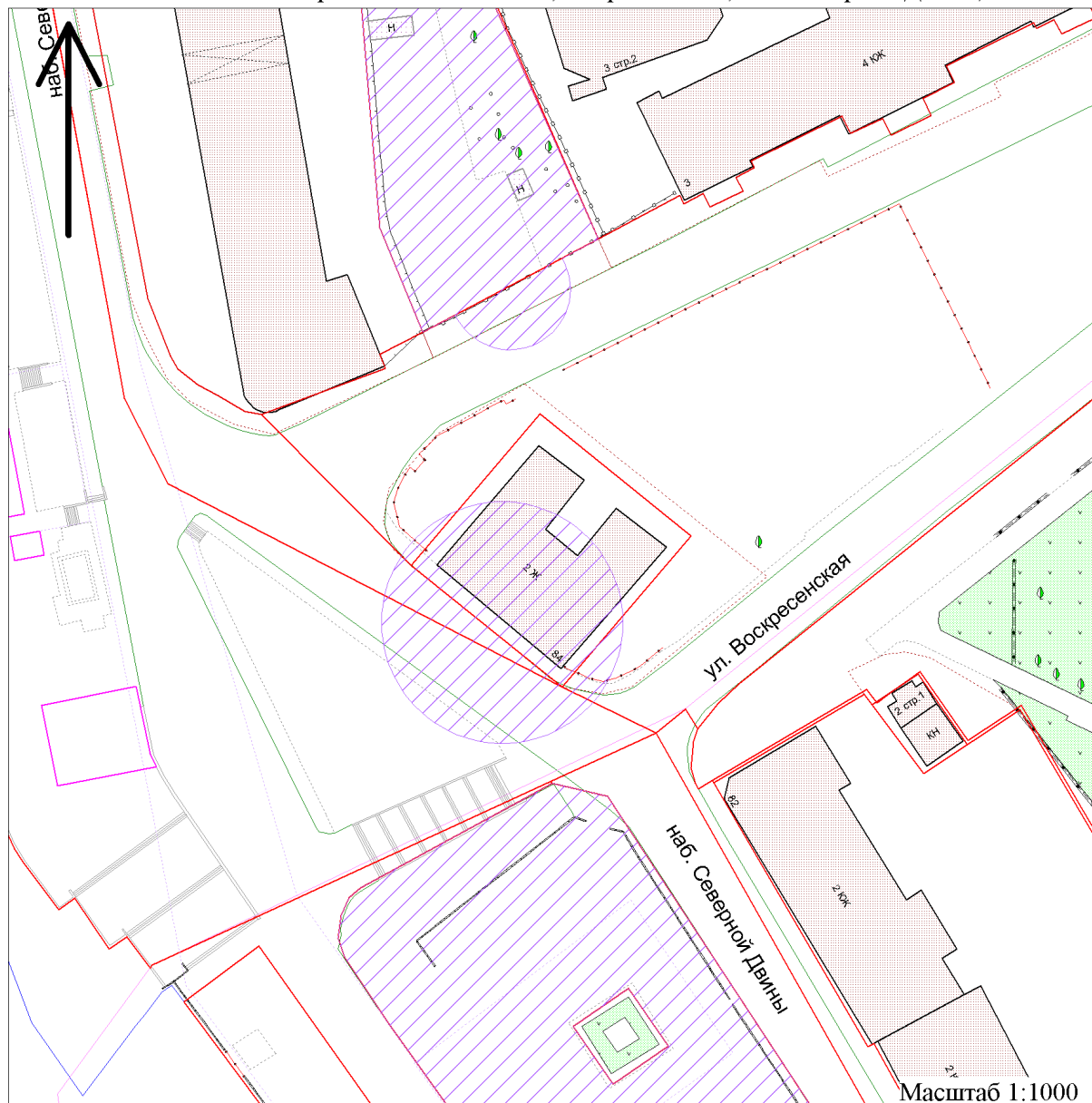
**Условные обозначения:**

- границы земельного участка;
- границы прилегающих территорий, в пределах которых не допускается розничная продажа алкогольной продукции.



**УТВЕРЖДЕНА**  
постановлением мэрии  
города Архангельска  
от \_\_\_\_\_ № \_\_\_\_\_

**Схема № 98**  
**границ прилегающей территории**  
**муниципального бюджетного учреждения**  
**муниципального образования "Город Архангельск"**  
**"Городской центр экспертизы, мониторинга,**  
**психолого-педагогического и**  
**информационно-методического сопровождения "Леда"**

Местоположение объекта: Архангельская область, г. Архангельск, наб. Северной Двины, д. 84



**Условные обозначения:**

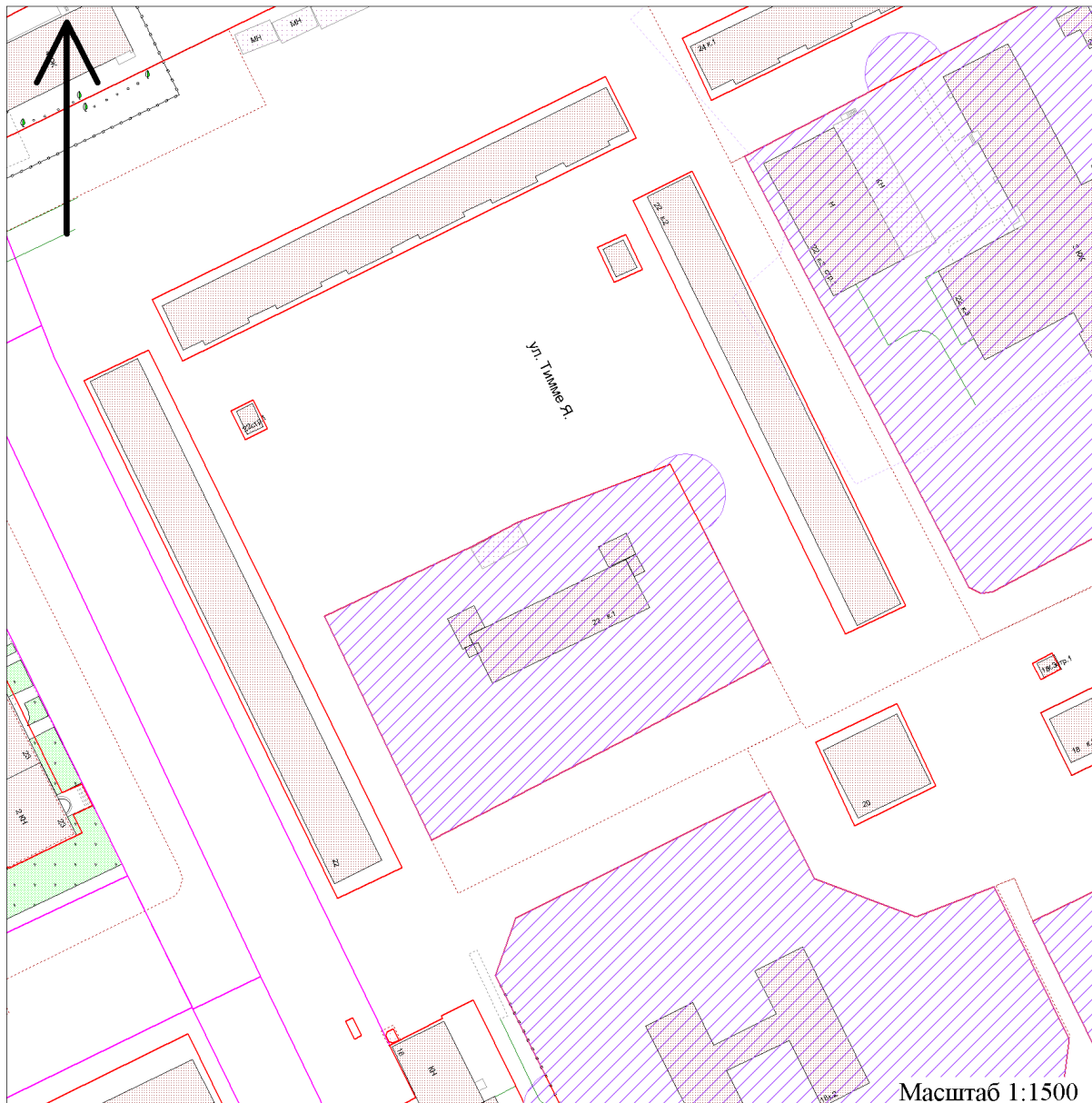
-  - границы земельного участка;
-  - границы прилегающих территорий, в пределах которых не допускается розничная продажа алкогольной продукции.

Приложение № 2



**УТВЕРЖДЕНА**  
постановлением мэрии  
города Архангельска  
от \_\_\_\_\_ № \_\_\_\_\_

**Схема № 99**  
**границ прилегающей территории**  
**муниципального бюджетного образовательного учреждения**  
**дополнительного образования детей**  
**муниципального образования "Город Архангельск"**  
**"Детская художественная школа № 1"**

Местоположение объекта: Архангельская область, г. Архангельск, ул. Тимме Я., д. 22, корп. 1

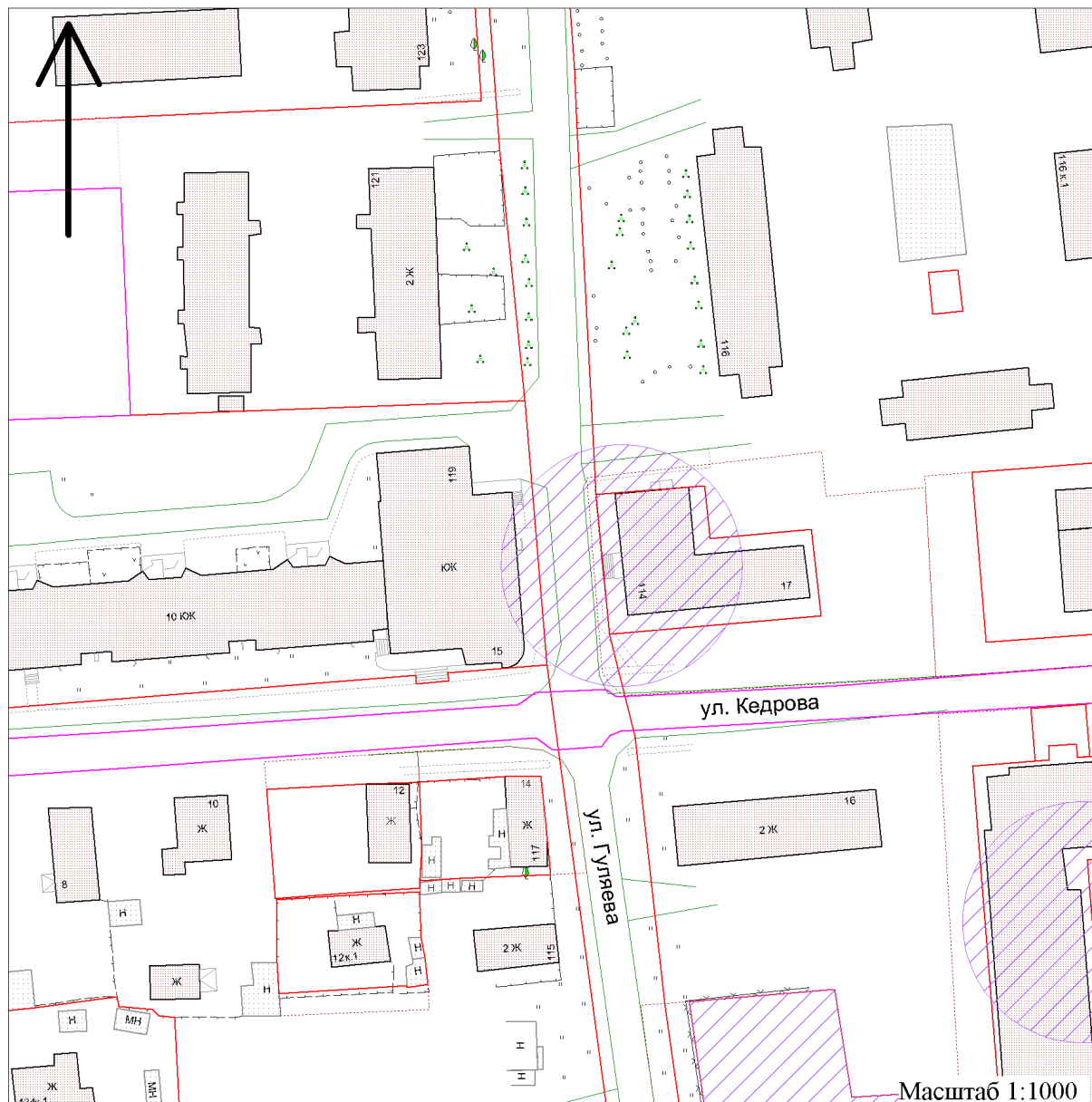


**Условные обозначения:**



-  - границы земельного участка;
-  - границы прилегающих территорий, в пределах которых не допускается розничная продажа алкогольной продукции.

**Схема № 100**  
**границ прилегающей территории**  
**муниципального бюджетного образовательного учреждения**  
**дополнительного образования детей**  
**муниципального образования "Город Архангельск"**  
**"Детская школа искусств № 2 имени А.П. Загвоздиной"**

Местоположение объекта: Архангельская область, г. Архангельск, ул. Кедрова, д. 17



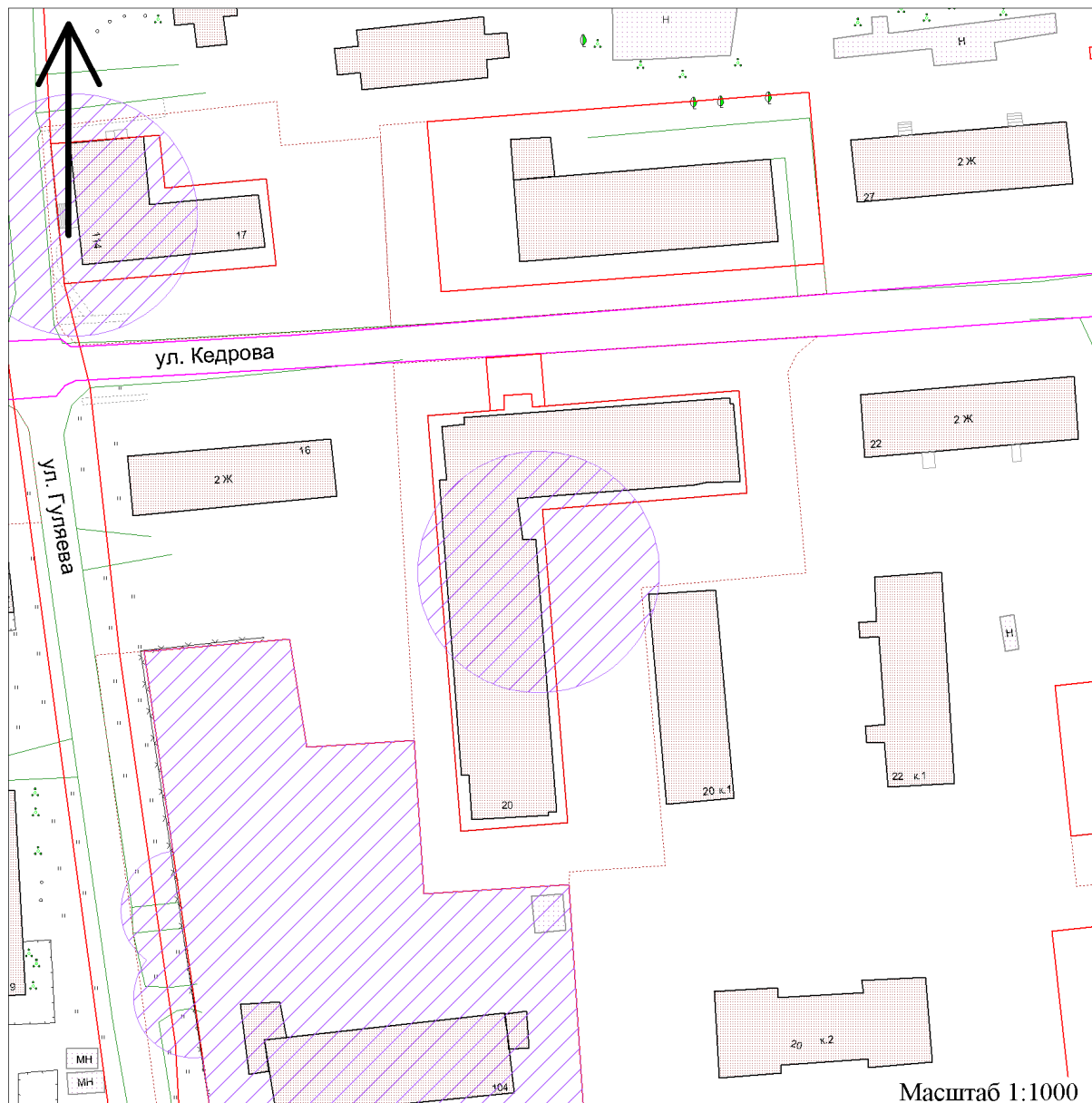
**Условные обозначения:**

-  - границы земельного участка;
-  - границы прилегающих территорий, в пределах которых не допускается розничная продажа алкогольной продукции.

**УТВЕРЖДЕНА**  
постановлением мэрии  
города Архангельска  
от \_\_\_\_\_ № \_\_\_\_\_

**Схема № 101**  
**границ прилегающей территории**  
**муниципального бюджетного образовательного учреждения**  
**дополнительного образования детей**  
**муниципального образования "Город Архангельск"**  
**"Детская школа искусств № 2 имени А.П. Загвоздиной"**

Местоположение объекта: Архангельская область, г. Архангельск, ул. Кедрова, д. 20



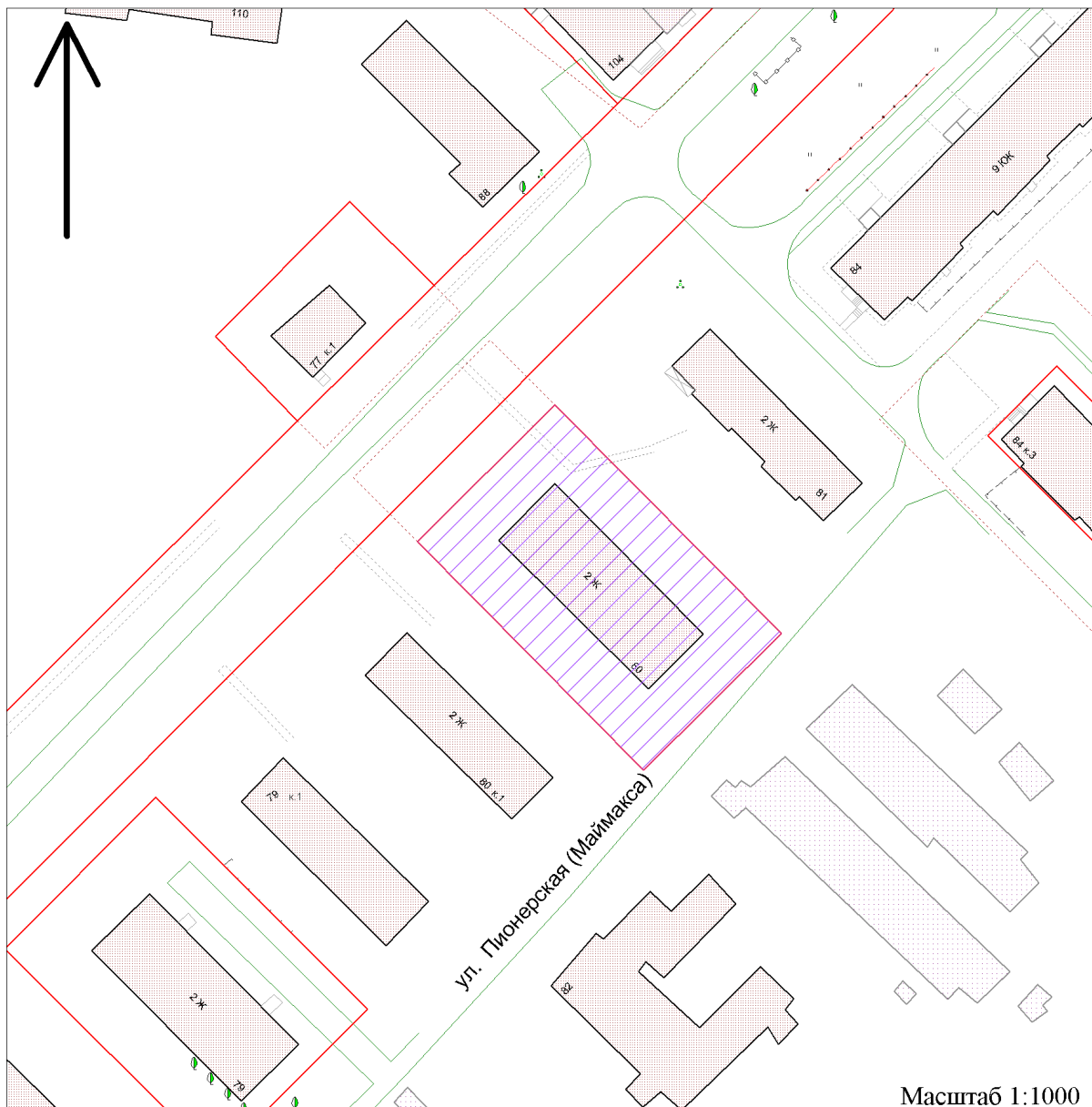
**Условные обозначения:**

- границы земельного участка;
- границы прилегающих территорий, в пределах которых не допускается розничная продажа алкогольной продукции.

**УТВЕРЖДЕНА**  
постановлением мэрии  
города Архангельска  
от \_\_\_\_\_ № \_\_\_\_\_

**Схема № 102**  
**границ прилегающей территории**  
**муниципального бюджетного образовательного учреждения**  
**дополнительного образования детей**  
**муниципального образования "Город Архангельск"**  
**"Детская школа искусств № 2 имени А.П. Загвоздиной"**

Местоположение объекта: Архангельская область, г. Архангельск, ул. Школьная, д. 80



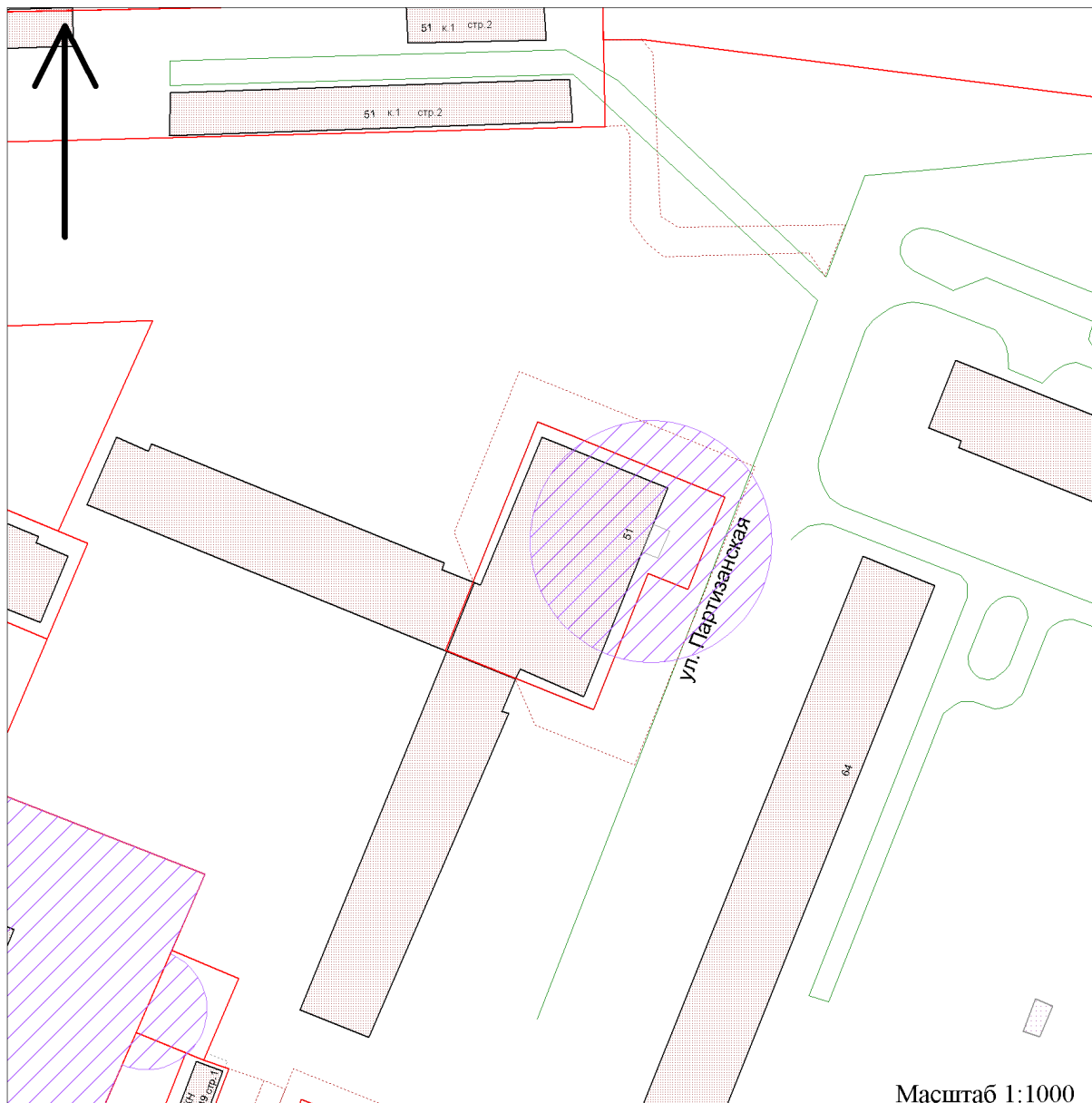
**Условные обозначения:**

- границы земельного участка;
- границы прилегающих территорий, в пределах которых не допускается розничная продажа алкогольной продукции.

**УТВЕРЖДЕНА**  
постановлением мэрии  
города Архангельска  
от \_\_\_\_\_ № \_\_\_\_\_

**Схема № 103**  
**границ прилегающей территории**  
**муниципального бюджетного образовательного учреждения**  
**дополнительного образования детей**  
**муниципального образования "Город Архангельск"**  
**"Детская школа искусств № 5 "Рассоидия"**

Местоположение объекта: Архангельская область, г. Архангельск, ул. Партизанская, д. 51



**Условные обозначения:**

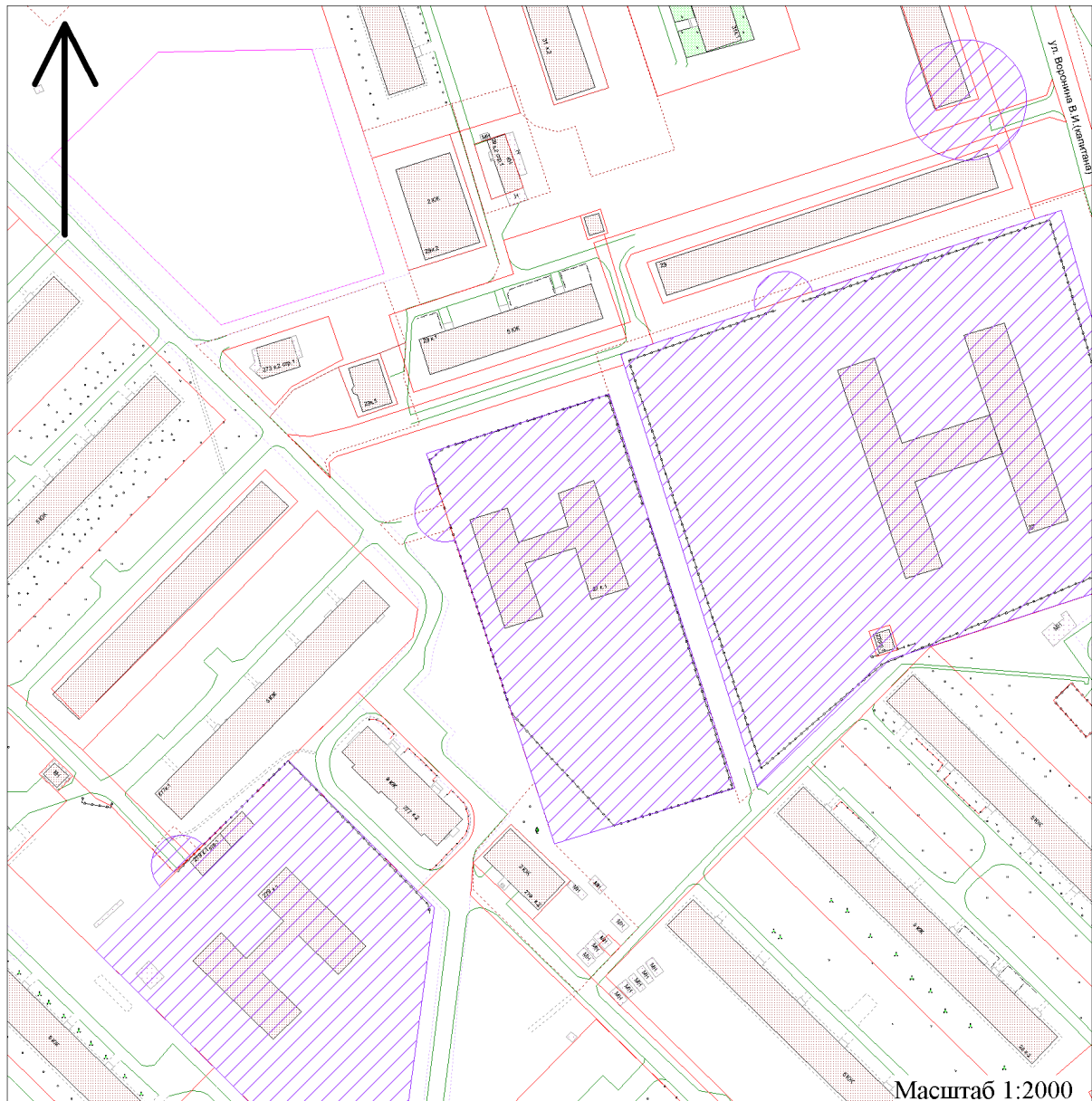
- границы земельного участка;
- границы прилегающих территорий, в пределах которых не допускается розничная продажа алкогольной продукции.

Приложение № 2



**УТВЕРЖДЕНА**  
постановлением мэрии  
города Архангельска  
от \_\_\_\_\_ № \_\_\_\_\_

**Схема № 104**  
**границ прилегающей территории**  
**муниципального бюджетного образовательного учреждения**  
**дополнительного образования детей**  
**муниципального образования "Город Архангельск"**  
**"Детская школа искусств № 31"**

Местоположение объекта: Архангельская область, г. Архангельск, ул. Воронина В.И., д. 27, корп. 1



**Условные обозначения:**

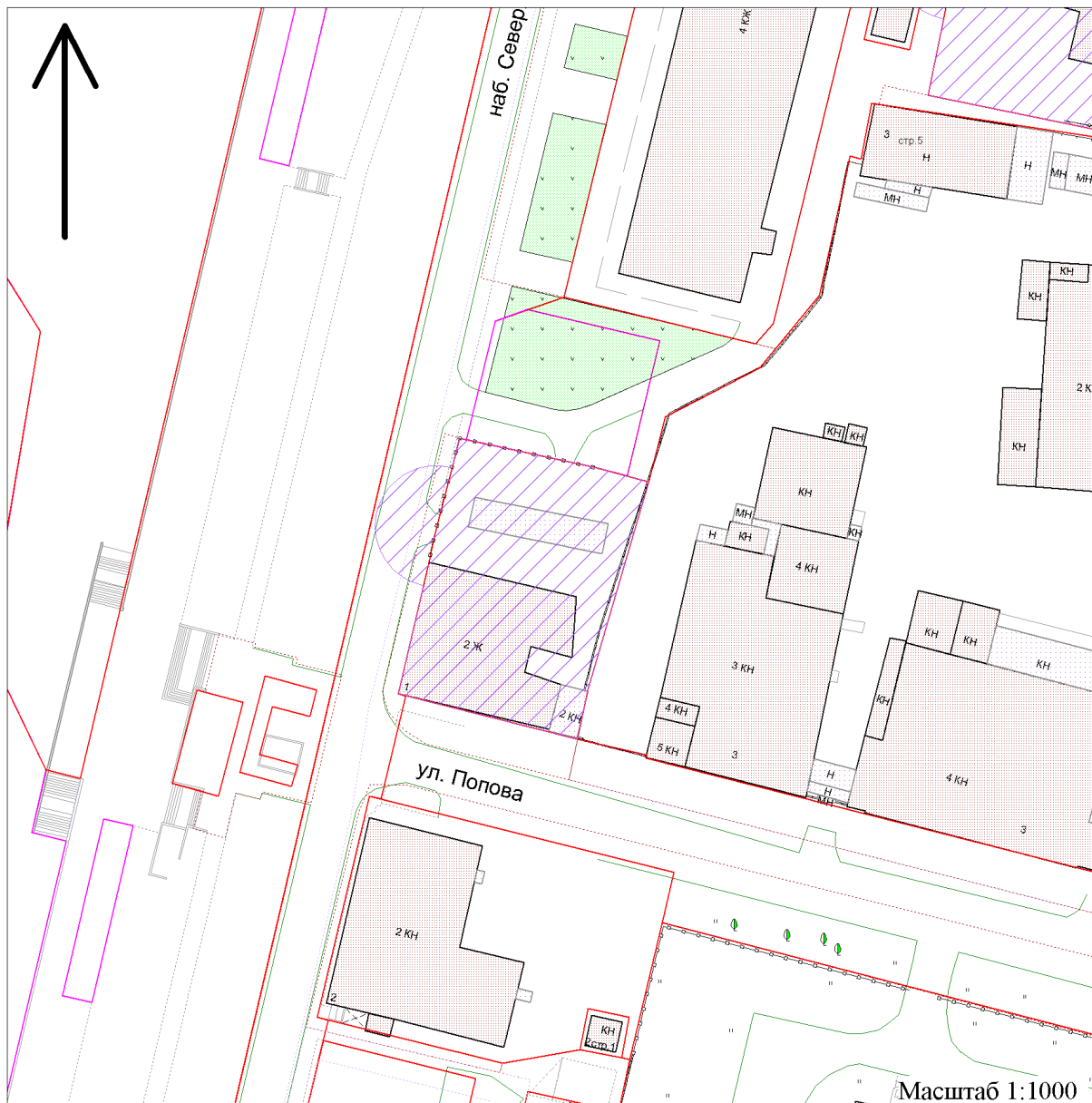
-  - границы земельного участка;
-  - границы прилегающих территорий, в пределах которых не допускается розничная продажа алкогольной продукции.





**УТВЕРЖДЕНА**  
постановлением мэрии  
города Архангельска  
от \_\_\_\_\_ № \_\_\_\_\_

**Схема № 105**  
**границ прилегающей территории**  
**муниципального бюджетного образовательного учреждения**  
**дополнительного образования детей**  
**муниципального образования "Город Архангельск"**  
**"Детская школа искусств № 42 "Гармония"**

Местоположение объекта: Архангельская область, г. Архангельск, ул. Попова, д. 1



**Условные обозначения:**

-  - границы земельного участка;
-  - границы прилегающих территорий, в пределах которых не допускается розничная продажа алкогольной продукции.

Приложение № 2



**УТВЕРЖДЕНА**  
постановлением мэрии  
города Архангельска  
от \_\_\_\_\_ № \_\_\_\_\_

**Схема № 106**  
**границ прилегающей территории**  
**муниципального бюджетного образовательного учреждения**  
**дополнительного образования детей**  
**муниципального образования "Город Архангельск"**  
**"Детская школа искусств № 43 "Тоника"**

Местоположение объекта: Архангельская область, г. Архангельск, ул. Воскресенская, д. 94



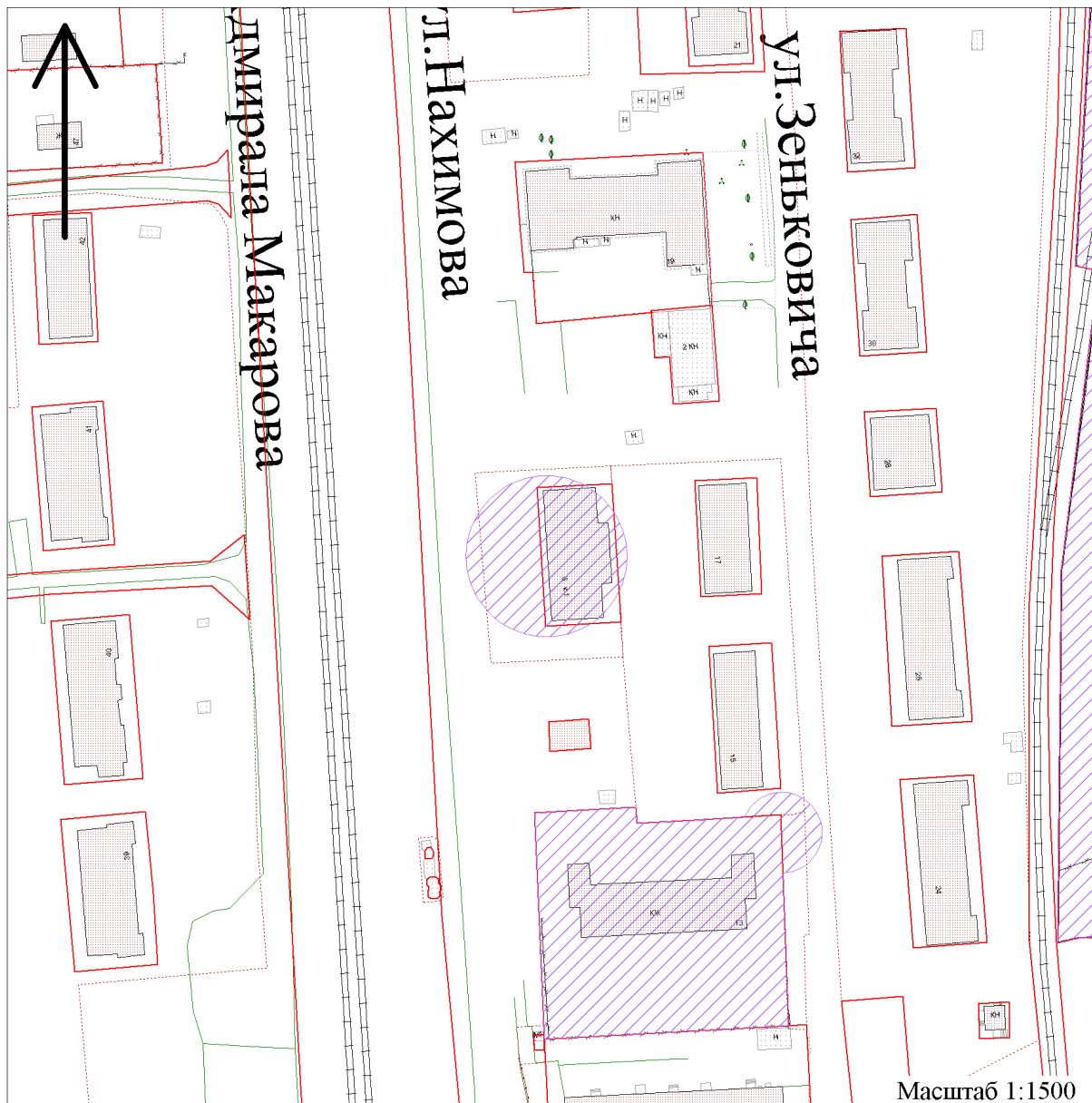
**Условные обозначения:**

-  - границы земельного участка;
-  - границы прилегающих территорий, в пределах которых не допускается розничная продажа алкогольной продукции.



**УТВЕРЖДЕНА**  
постановлением мэрии  
города Архангельска  
от \_\_\_\_\_ № \_\_\_\_\_

**Схема № 107**  
**границ прилегающей территории**  
**муниципального бюджетного образовательного учреждения**  
**дополнительного образования детей**  
**муниципального образования "Город Архангельск"**  
**"Детская школа искусств № 48"**

Местоположение объекта: Архангельская область, г. Архангельск, ул. Нахимова, д. 6, корп. 1



**Условные обозначения:**

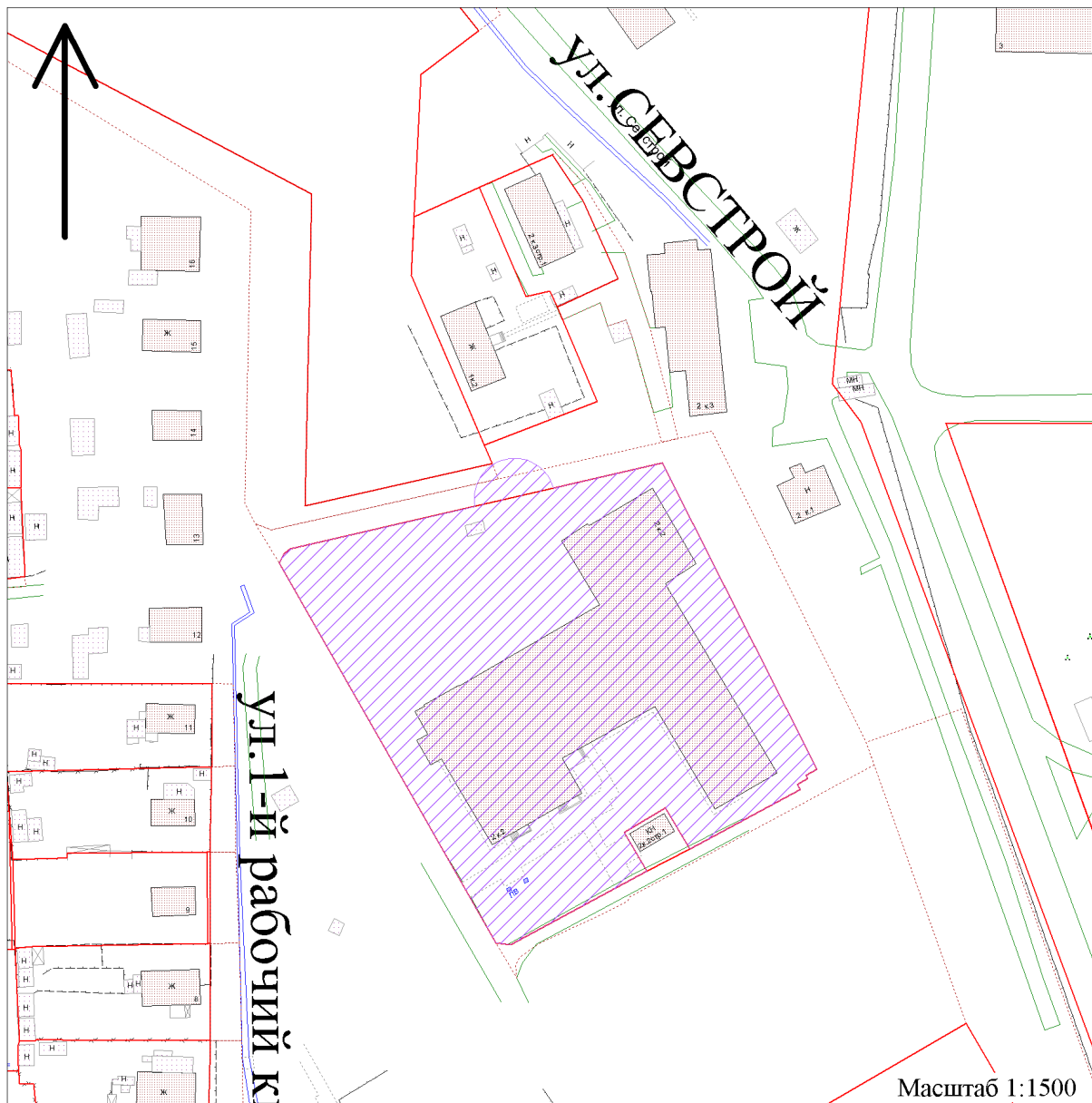
-  - границы земельного участка;
-  - границы прилегающих территорий, в пределах которых не допускается розничная продажа алкогольной продукции.

Приложение № 2



**УТВЕРЖДЕНА**  
постановлением мэрии  
города Архангельска  
от \_\_\_\_\_ № \_\_\_\_\_

**Схема № 108**  
**границ прилегающей территории**  
**муниципального бюджетного образовательного учреждения**  
**дополнительного образования детей**  
**муниципального образования "Город Архангельск"**  
**"Детская школа искусств № 48"**

Местоположение объекта: Архангельская область, г. Архангельск, ул. Севстрой, д. 2, корп. 2



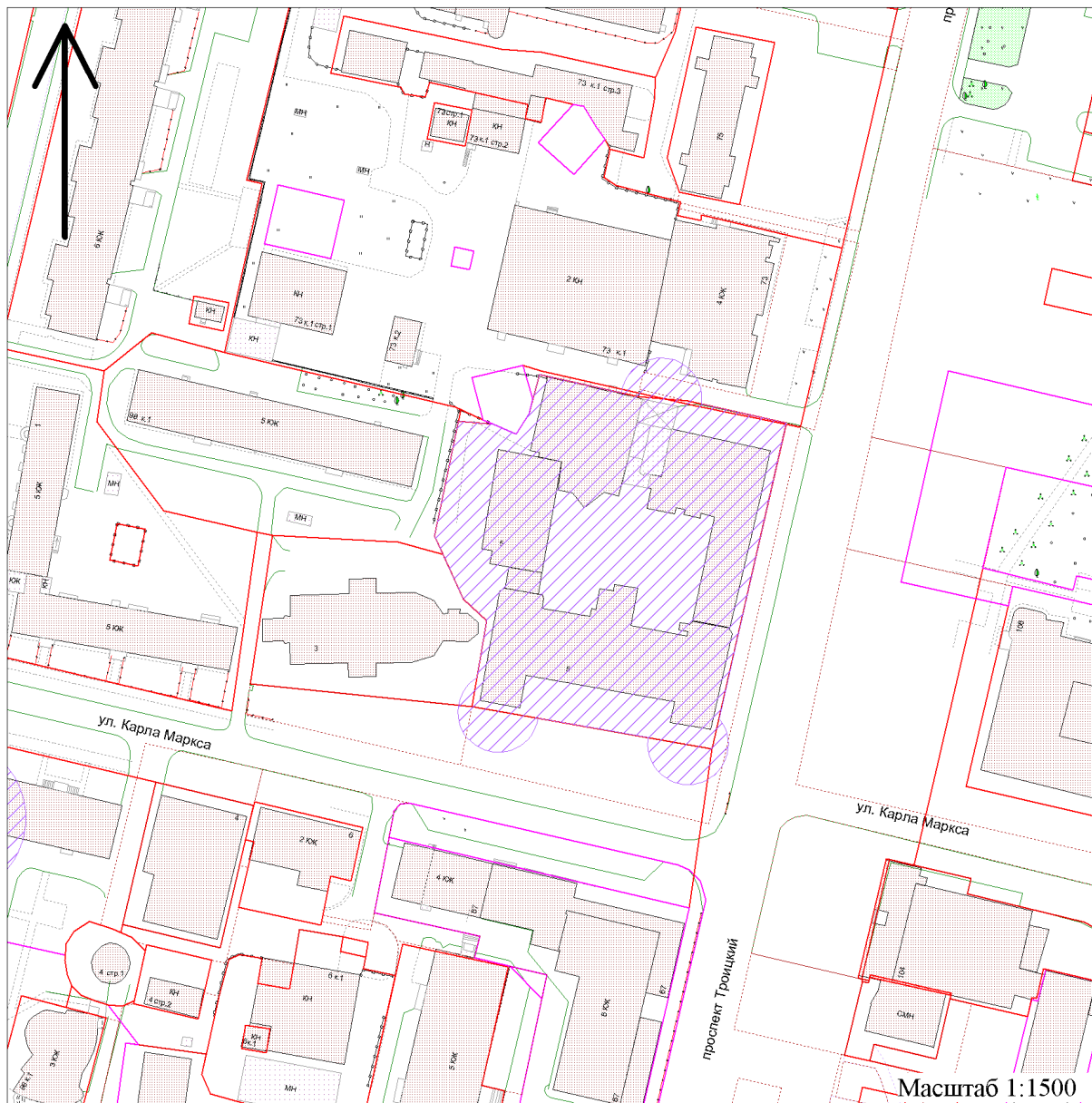
**Условные обозначения:**

-  - границы земельного участка;
-  - границы прилегающих территорий, в пределах которых не допускается розничная продажа алкогольной продукции.



**УТВЕРЖДЕНА**  
постановлением мэрии  
города Архангельска  
от \_\_\_\_\_ № \_\_\_\_\_

**Схема № 109**  
**границ прилегающей территории**  
**муниципального бюджетного образовательного учреждения**  
**дополнительного образования детей**  
**муниципального образования "Город Архангельск"**  
**"Детско-юношеская спортивная школа № 1"**

Местоположение объекта: Архангельская область, г. Архангельск, пр. Троицкий, д. 69



**Условные обозначения:**

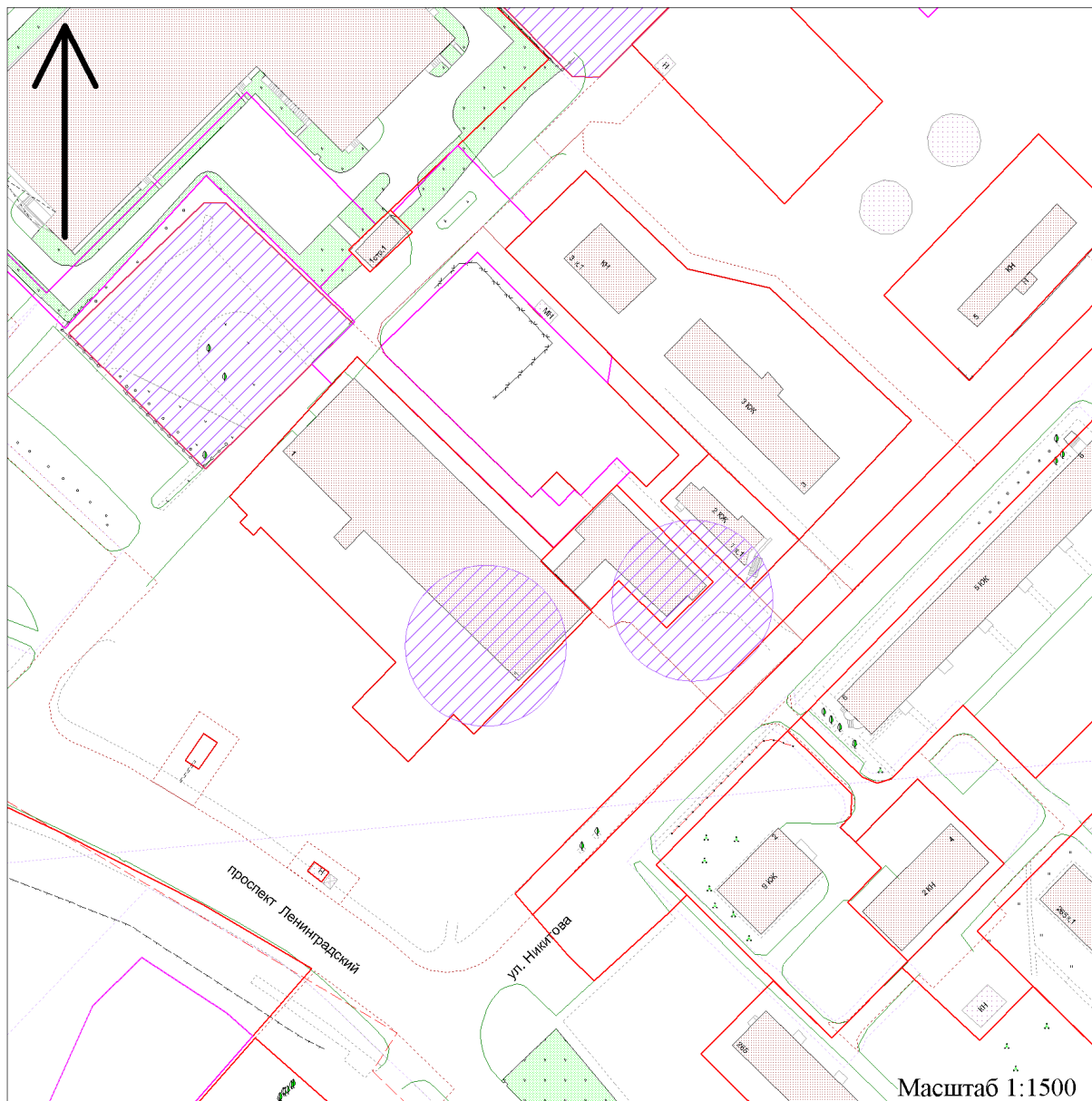
-  - границы земельного участка;
-  - границы прилегающих территорий, в пределах которых не допускается розничная продажа алкогольной продукции.

Приложение № 2



**УТВЕРЖДЕНА**  
постановлением мэрии  
города Архангельска  
от \_\_\_\_\_ № \_\_\_\_\_

**Схема № 111**  
**границ прилегающей территории**  
**муниципального бюджетного образовательного учреждения**  
**дополнительного образования детей**  
**муниципального образования "Город Архангельск"**  
**"Детско-юношеская спортивная школа № 2"**

Местоположение объекта: Архангельская область, г. Архангельск, ул. Никитова, д. 1



**Условные обозначения:**

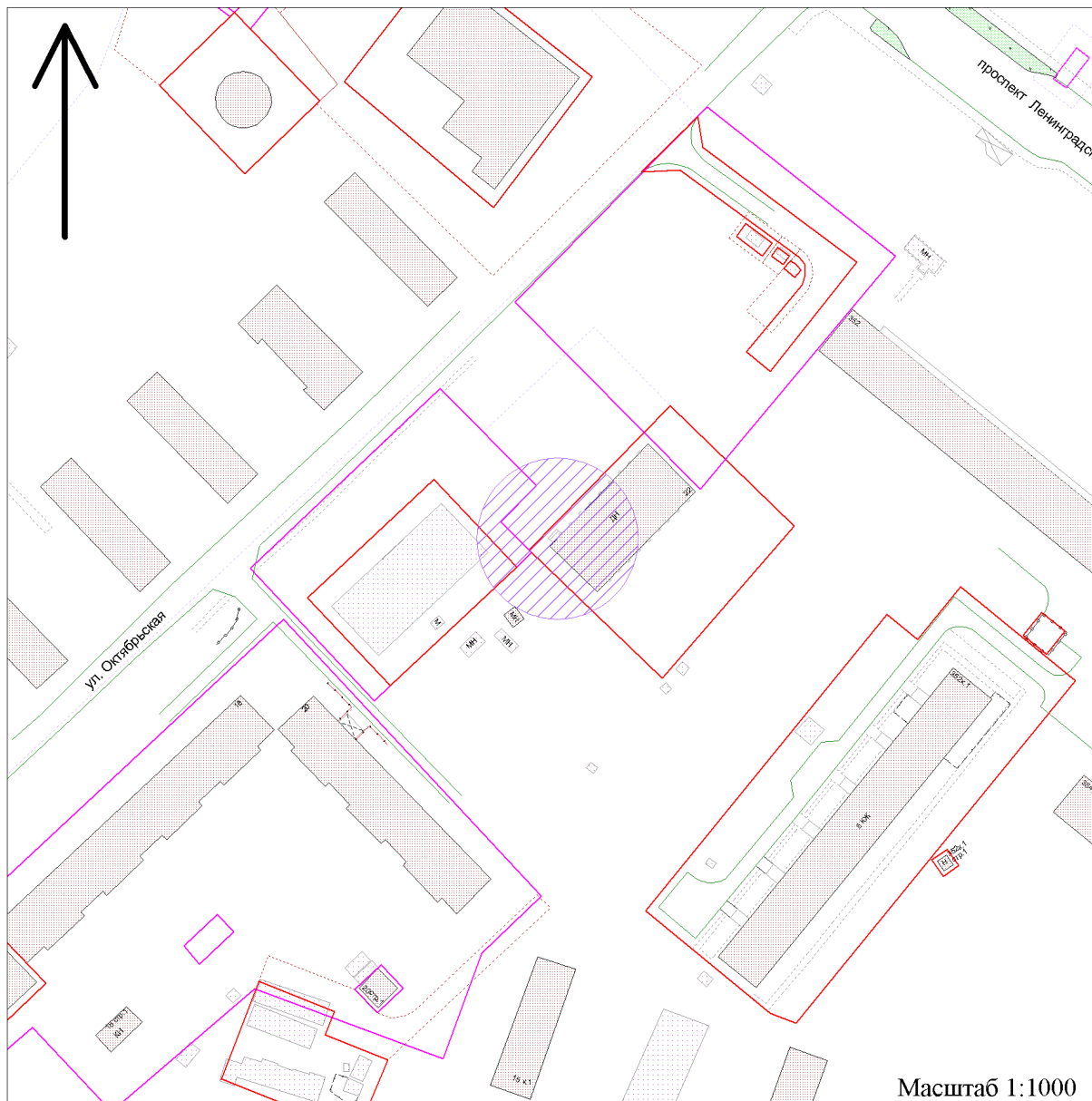
-  - границы земельного участка;
-  - границы прилегающих территорий, в пределах которых не допускается розничная продажа алкогольной продукции.

Приложение № 2



**УТВЕРЖДЕНА**  
постановлением мэрии  
города Архангельска  
от \_\_\_\_\_ № \_\_\_\_\_

**Схема № 111**  
**границ прилегающей территории**  
**муниципального бюджетного образовательного учреждения**  
**дополнительного образования детей**  
**муниципального образования "Город Архангельск"**  
**"Детско-юношеская спортивная школа № 2"**

Местоположение объекта: Архангельская область, г. Архангельск, ул. Октябрьская, д. 22



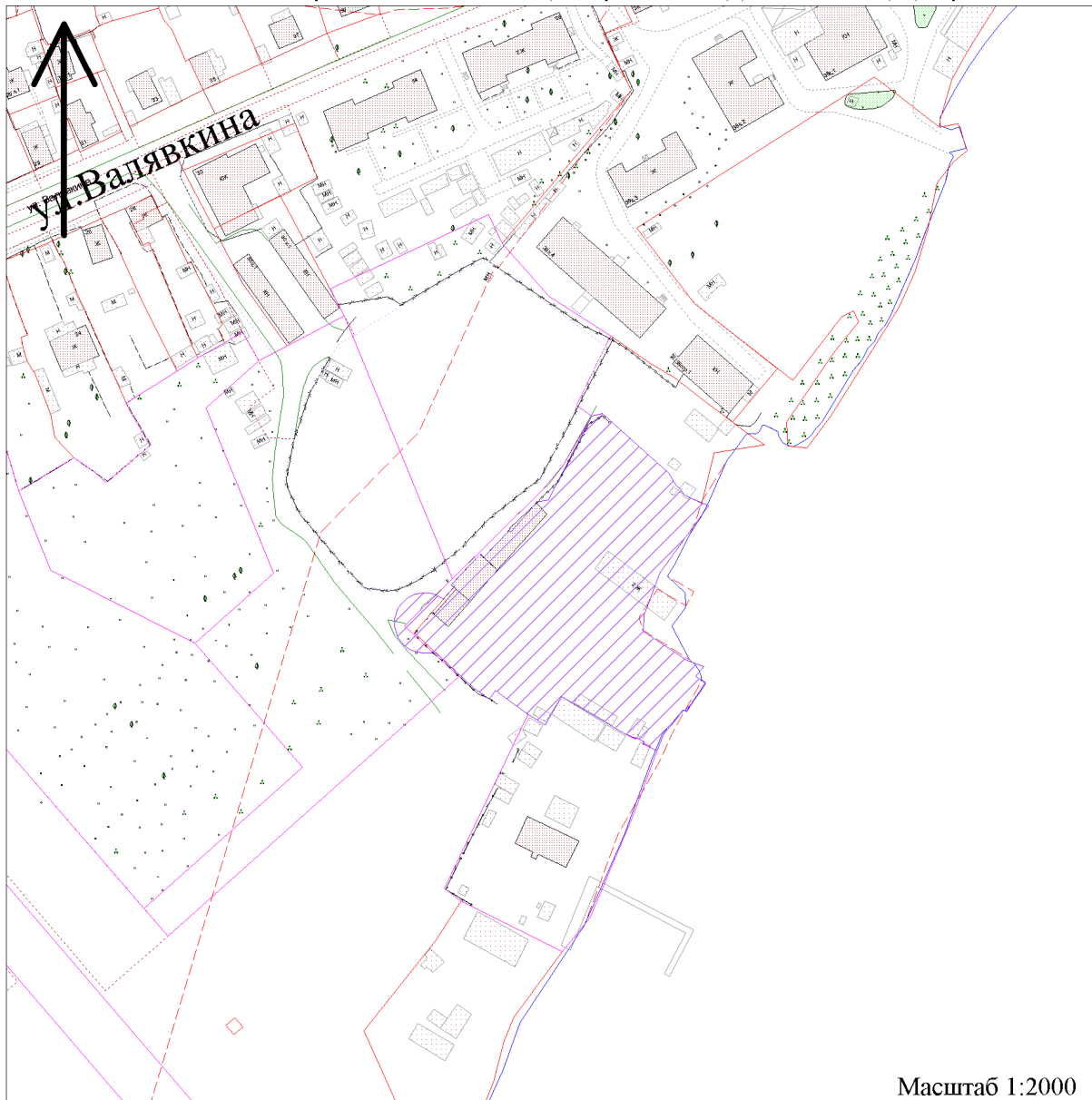
**Условные обозначения:**

-  - границы земельного участка;
-  - границы прилегающих территорий, в пределах которых не допускается розничная продажа алкогольной продукции.



**УТВЕРЖДЕНА**  
постановлением мэрии  
города Архангельска  
от \_\_\_\_\_ № \_\_\_\_\_

**Схема № 112**  
**границ прилегающей территории**  
**муниципального бюджетного образовательного учреждения**  
**дополнительного образования детей**  
**муниципального образования "Город Архангельск"**  
**"Детско-юношеская спортивная школа № 3 "Водник"**  
**по гребле на байдарках и каноэ"**

Местоположение объекта: Архангельская область, г. Архангельск, ул. Советская, 2, корп. 1



**Условные обозначения:**

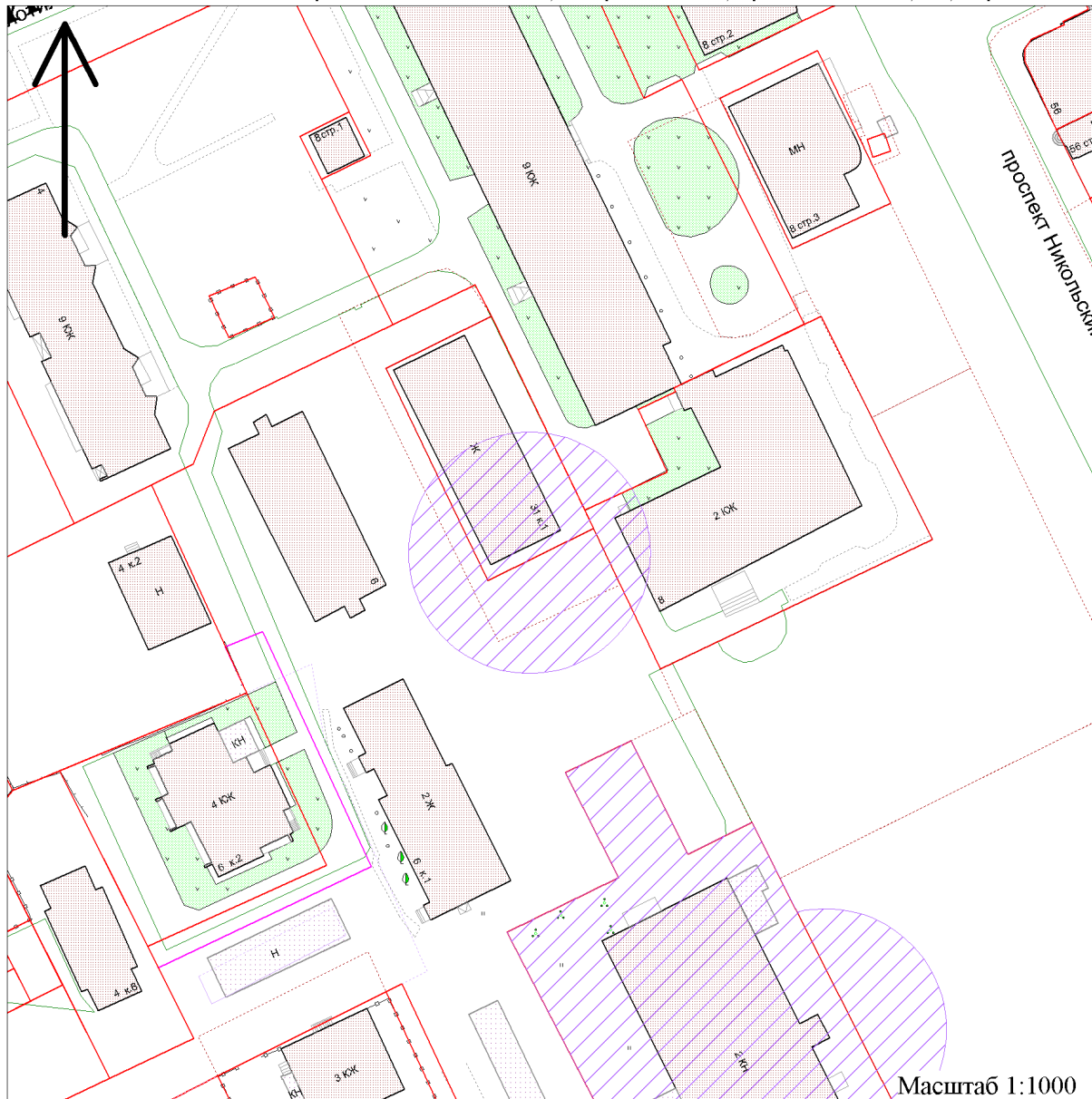
-  - границы земельного участка;
-  - границы прилегающих территорий, в пределах которых не допускается розничная продажа алкогольной продукции.





**УТВЕРЖДЕНА**  
постановлением мэрии  
города Архангельска  
от \_\_\_\_\_ № \_\_\_\_\_

**Схема № 113**  
**границ прилегающей территории**  
**муниципального бюджетного образовательного учреждения**  
**дополнительного образования детей**  
**муниципального образования "Город Архангельск"**  
**"Детско-юношеская спортивная школа № 4"**

Местоположение объекта: Архангельская область, г. Архангельск, пр. Никольский, 31, корп. 1



**Условные обозначения:**

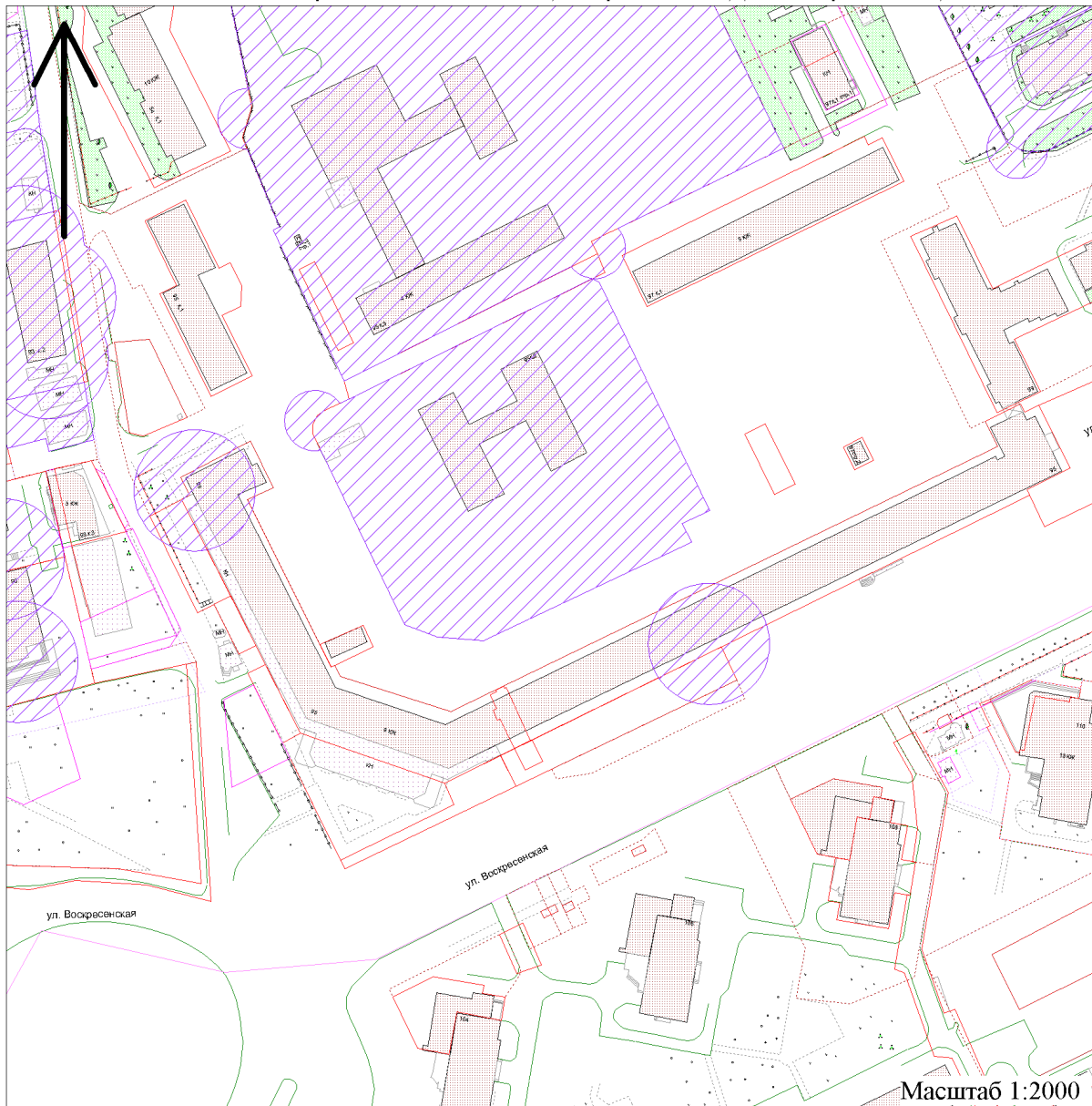
-  - границы земельного участка;
-  - границы прилегающих территорий, в пределах которых не допускается розничная продажа алкогольной продукции.

Приложение № 2



**УТВЕРЖДЕНА**  
постановлением мэрии  
города Архангельска  
от \_\_\_\_\_ № \_\_\_\_\_

**Схема № 114**  
**границ прилегающей территории**  
**муниципального бюджетного образовательного учреждения**  
**дополнительного образования детей**  
**муниципального образования "Город Архангельск"**  
**"Шахматно-шашечная спортивная школа № 5 имени Я.Г. Карбасникова"**

Местоположение объекта: Архангельская область, г. Архангельск, ул. Воскресенская, 95



**Условные обозначения:**

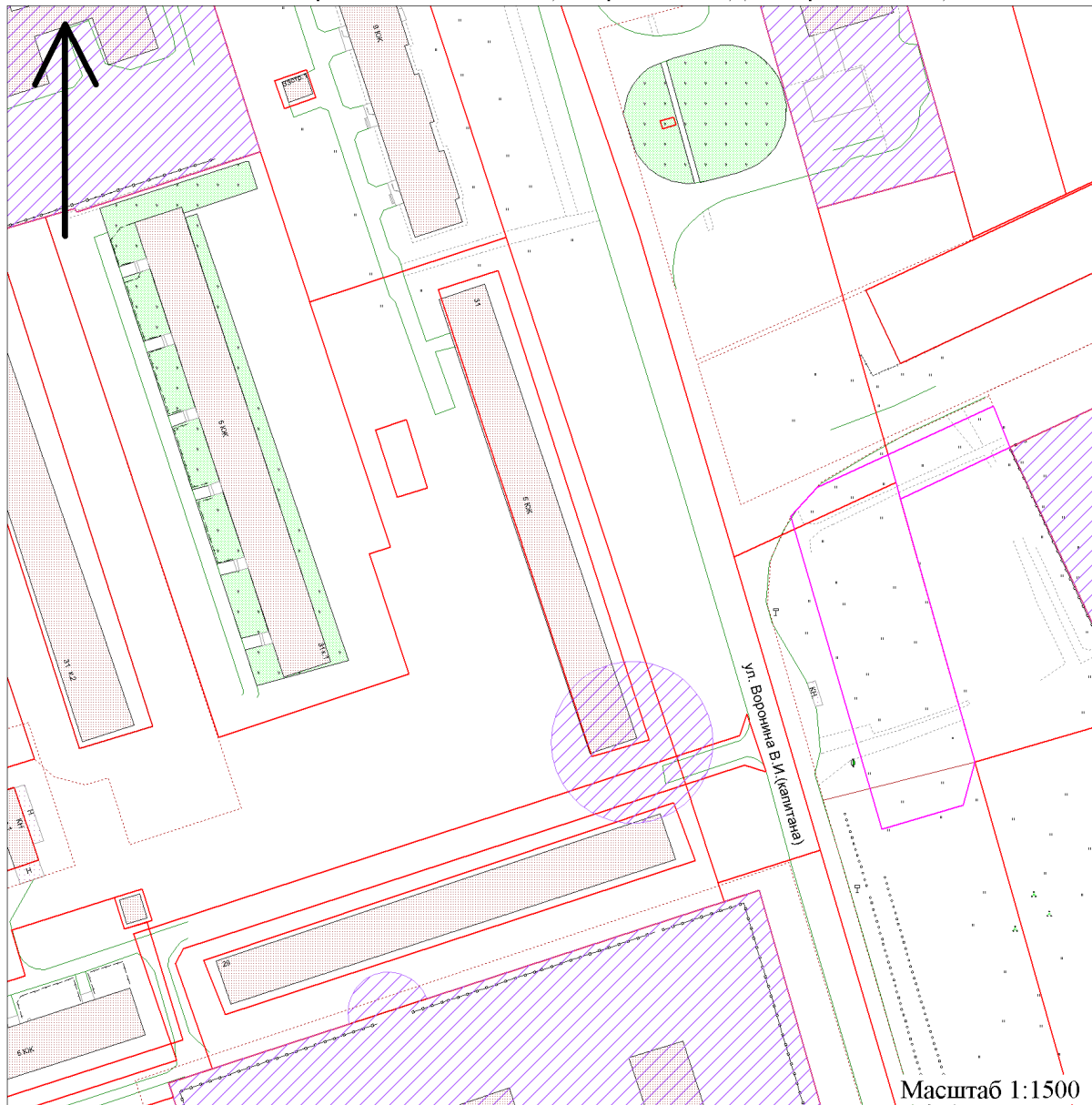
-  - границы земельного участка;
-  - границы прилегающих территорий, в пределах которых не допускается розничная продажа алкогольной продукции.

Приложение № 2



**УТВЕРЖДЕНА**  
постановлением мэрии  
города Архангельска  
от \_\_\_\_\_ № \_\_\_\_\_

**Схема № 115**  
**границ прилегающей территории**  
**муниципального бюджетного образовательного учреждения**  
**дополнительного образования детей**  
**муниципального образования "Город Архангельск"**  
**"Шахматно-шашечная спортивная школа № 5 имени Я.Г. Карбасникова"**

Местоположение объекта: Архангельская область, г. Архангельск, ул. Воронина В.И., 31



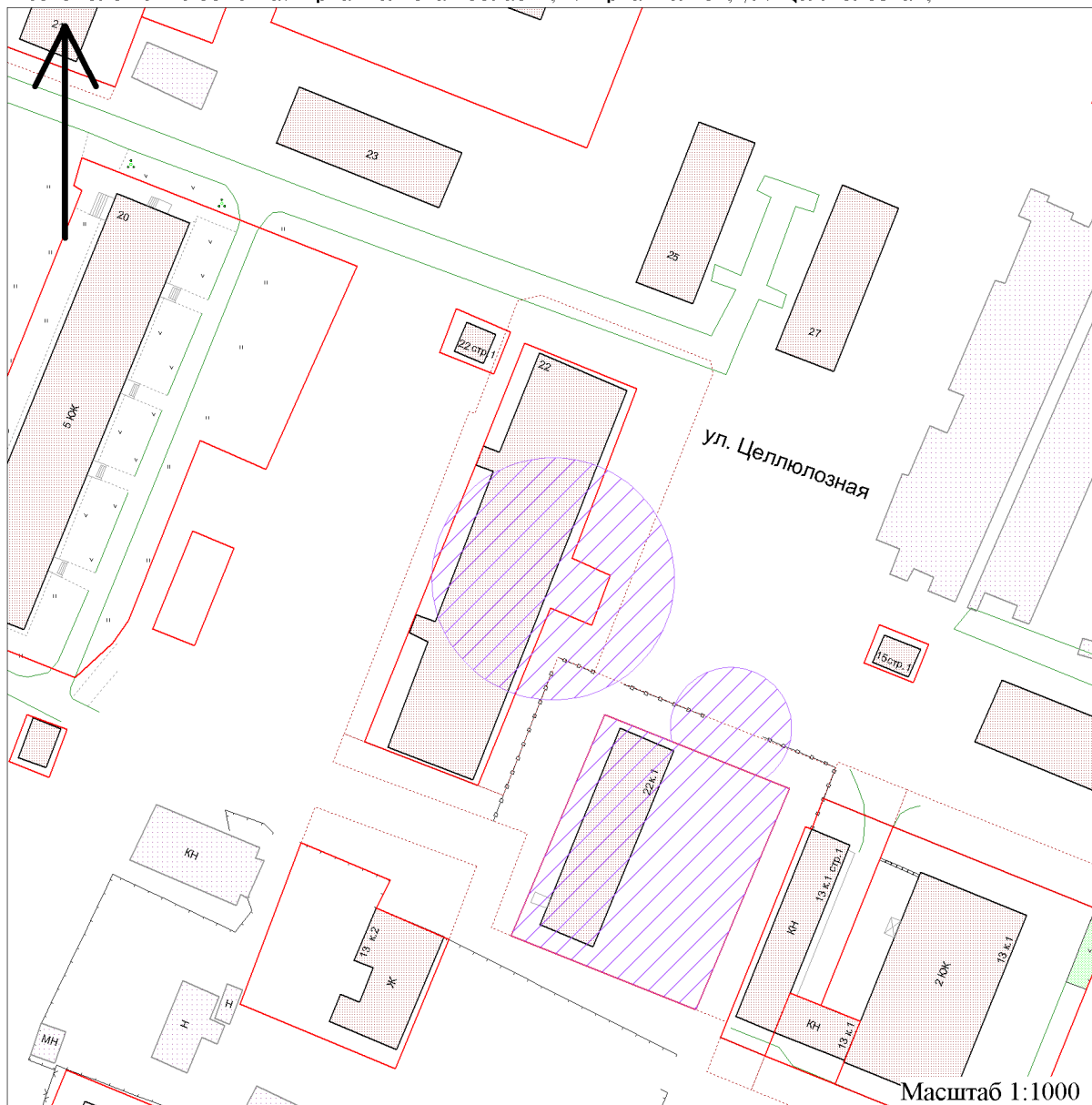
**Условные обозначения:**

-  - границы земельного участка;
-  - границы прилегающих территорий, в пределах которых не допускается розничная продажа алкогольной продукции.

**УТВЕРЖДЕНА**  
постановлением мэрии  
города Архангельска  
от \_\_\_\_\_ № \_\_\_\_\_

**Схема № 116**  
**границ прилегающей территории**  
**муниципального бюджетного образовательного учреждения**  
**дополнительного образования детей**  
**муниципального образования "Город Архангельск"**  
**"Шахматно-шашечная спортивная школа № 5 имени Я.Г. Карбасникова"**

Местоположение объекта: Архангельская область, г. Архангельск, ул. Целлюлозная, 22



**Условные обозначения:**

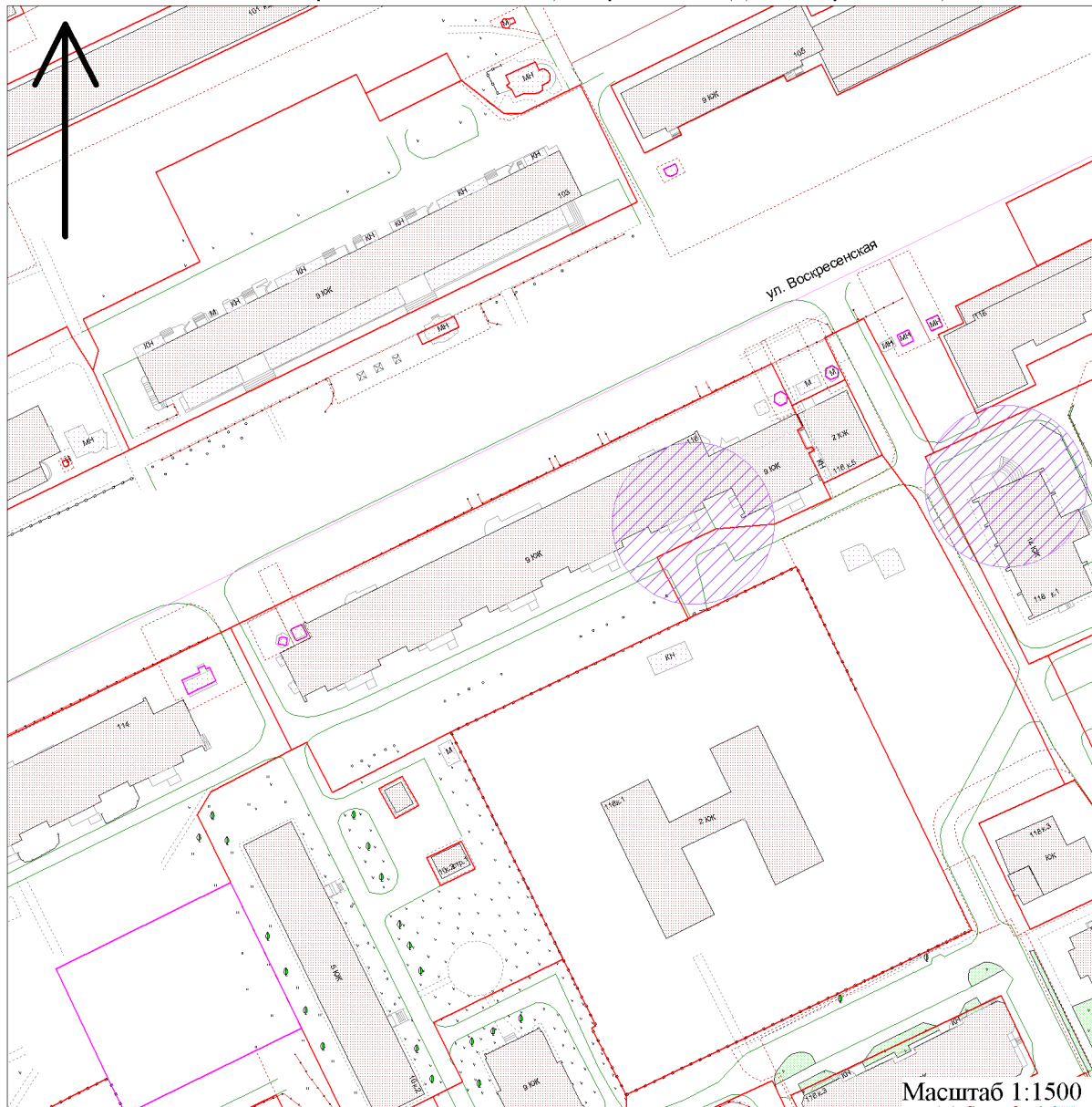
- границы земельного участка;
- границы прилегающих территорий, в пределах которых не допускается розничная продажа алкогольной продукции.

Приложение № 2



**УТВЕРЖДЕНА**  
постановлением мэрии  
города Архангельска  
от \_\_\_\_\_ № \_\_\_\_\_

**Схема № 117**  
**границ прилегающей территории**  
**муниципального бюджетного образовательного учреждения**  
**дополнительного образования детей**  
**муниципального образования "Город Архангельск"**  
**"Шахматно-шашечная спортивная школа № 5 имени Я.Г. Карбасникова"**

Местоположение объекта: Архангельская область, г. Архангельск, ул. Воскресенская, 116



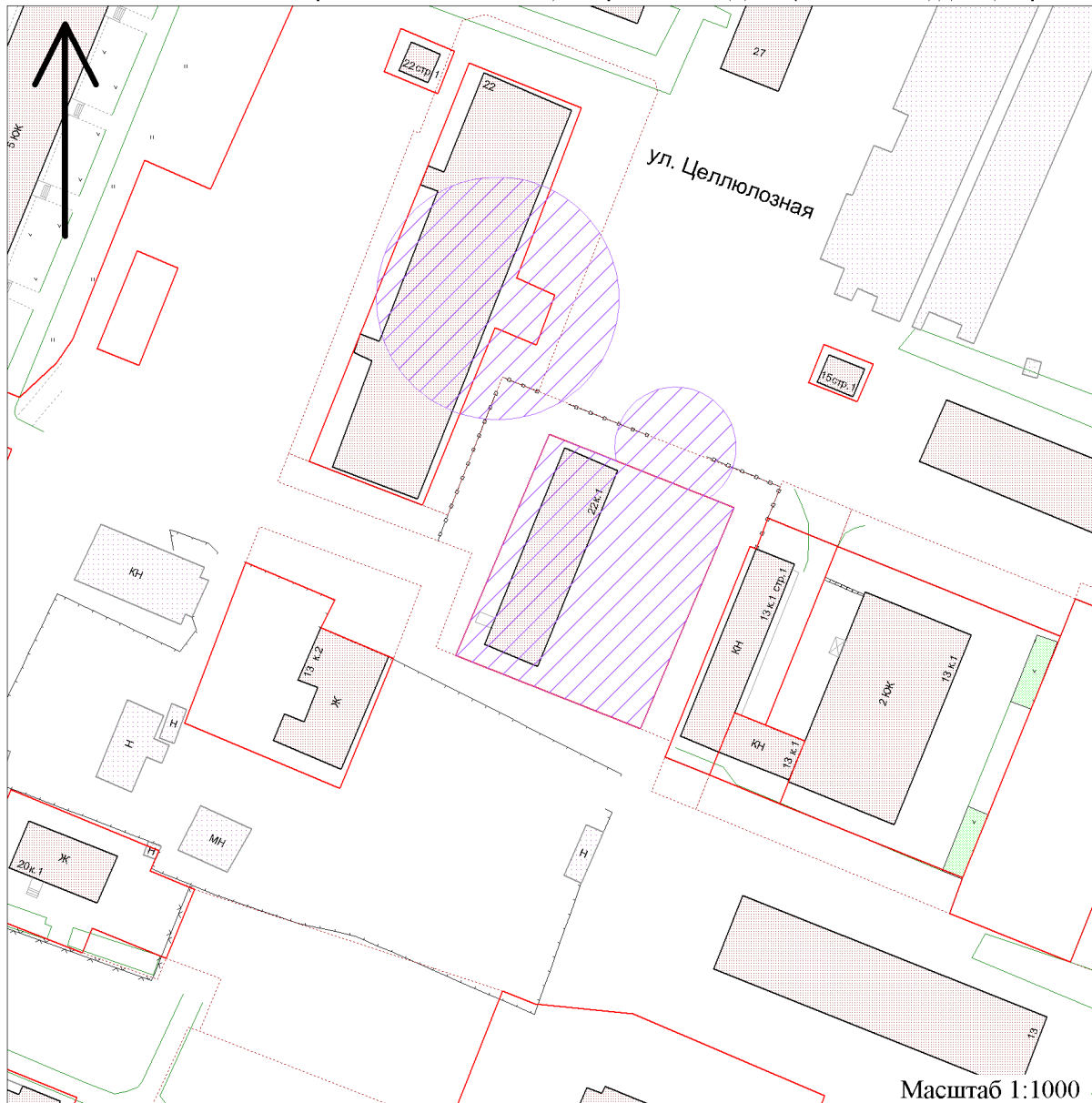
**Условные обозначения:**

-  - границы земельного участка;
-  - границы прилегающих территорий, в пределах которых не допускается розничная продажа алкогольной продукции.

**УТВЕРЖДЕНА**  
постановлением мэрии  
города Архангельска  
от \_\_\_\_\_ № \_\_\_\_\_

**Схема № 118**  
**границ прилегающей территории**  
**муниципального бюджетного образовательного учреждения**  
**дополнительного образования детей**  
**муниципального образования "Город Архангельск"**  
**"Детско-юношеская спортивная школа № 6"**

Местоположение объекта: Архангельская область, г. Архангельск, ул. Целлюлозная, д. 22, корп. 1



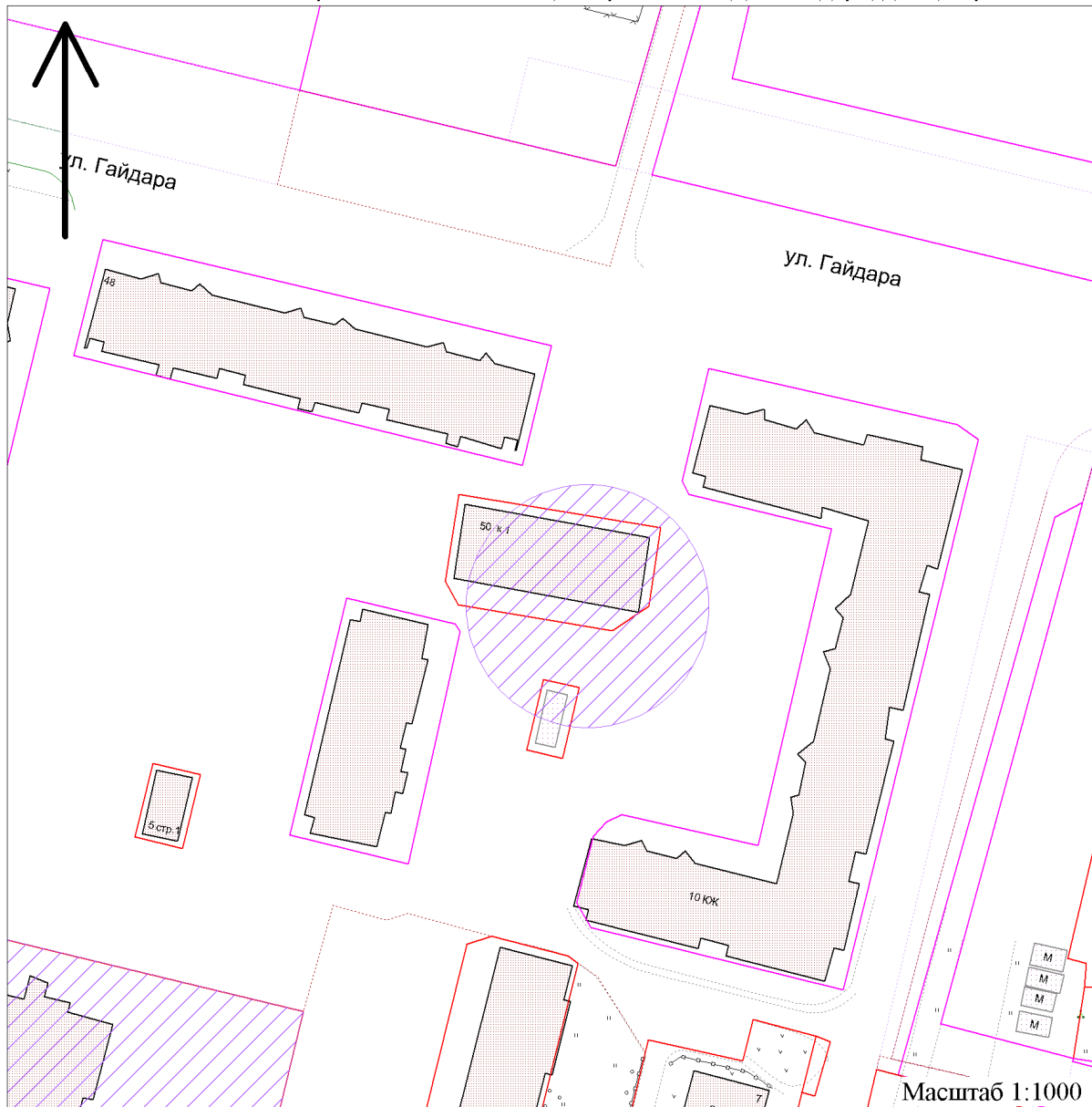
**Условные обозначения:**

- границы земельного участка;
- ▨ - границы прилегающих территорий, в пределах которых не допускается розничная продажа алкогольной продукции.

**УТВЕРЖДЕНА**  
постановлением мэрии  
города Архангельска  
от \_\_\_\_\_ № \_\_\_\_\_

**Схема № 119**  
**границ прилегающей территории**  
**муниципального бюджетного образовательного учреждения**  
**дополнительного образования детей**  
**муниципального образования "Город Архангельск"**  
**"Детско-юношеская спортивная школа "Каскад"**

Местоположение объекта: Архангельская область, г. Архангельск, ул. Гайдара, д. 50, корп. 1



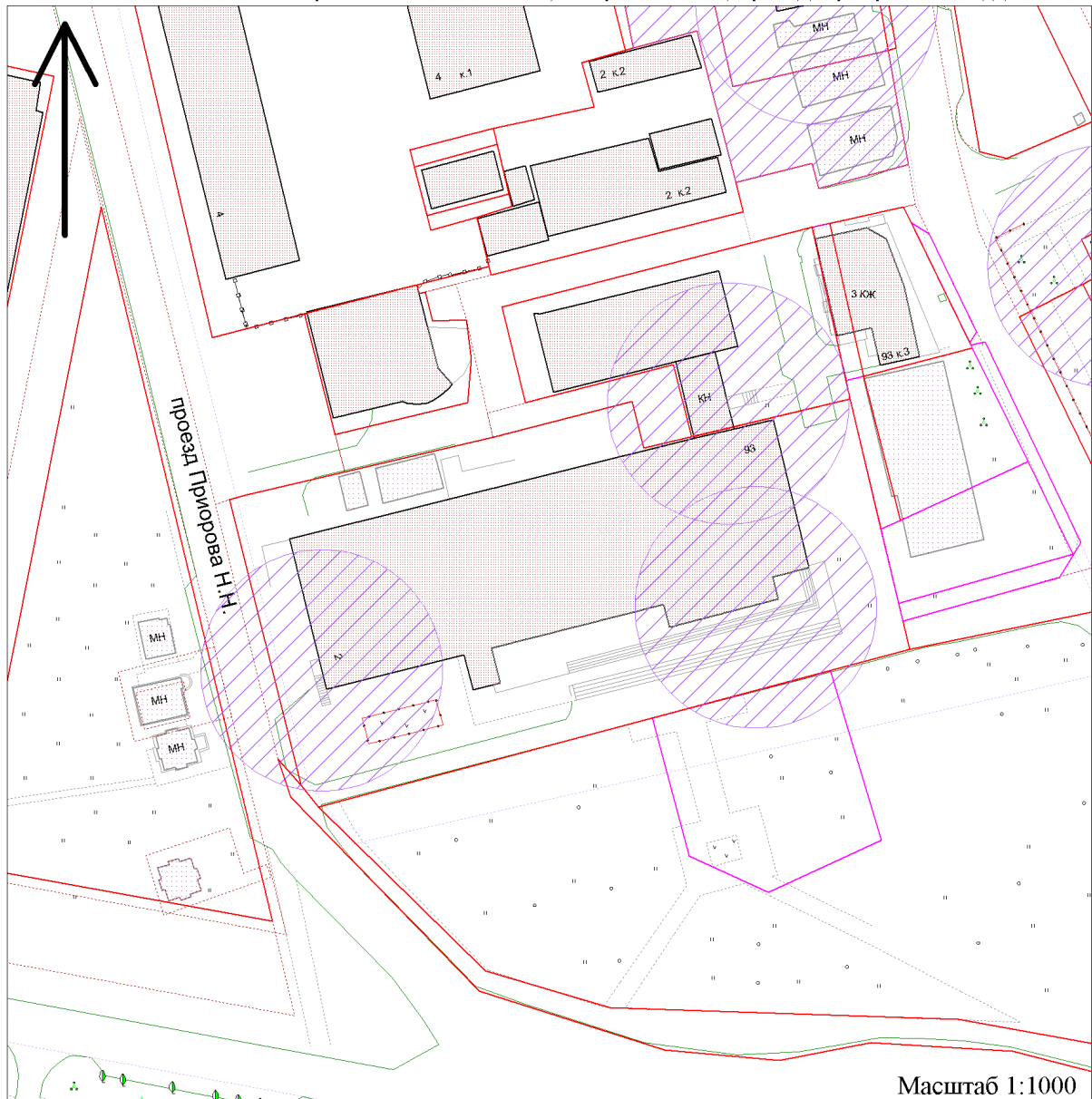
**Условные обозначения:**

- границы земельного участка;
- границы прилегающих территорий, в пределах которых не допускается розничная продажа алкогольной продукции.



**УТВЕРЖДЕНА**  
постановлением мэрии  
города Архангельска  
от \_\_\_\_\_ № \_\_\_\_\_

**Схема № 120**  
**границ прилегающей территории**  
**муниципального бюджетного образовательного учреждения**  
**дополнительного образования детей**  
**муниципального образования "Город Архангельск"**  
**"Детско-юношеская спортивная школа "Каскад"**

Местоположение объекта: Архангельская область, г. Архангельск, проезд Приорова Н.Н., д. 2



**Условные обозначения:**

-  - границы земельного участка;
-  - границы прилегающих территорий, в пределах которых не допускается розничная продажа алкогольной продукции.

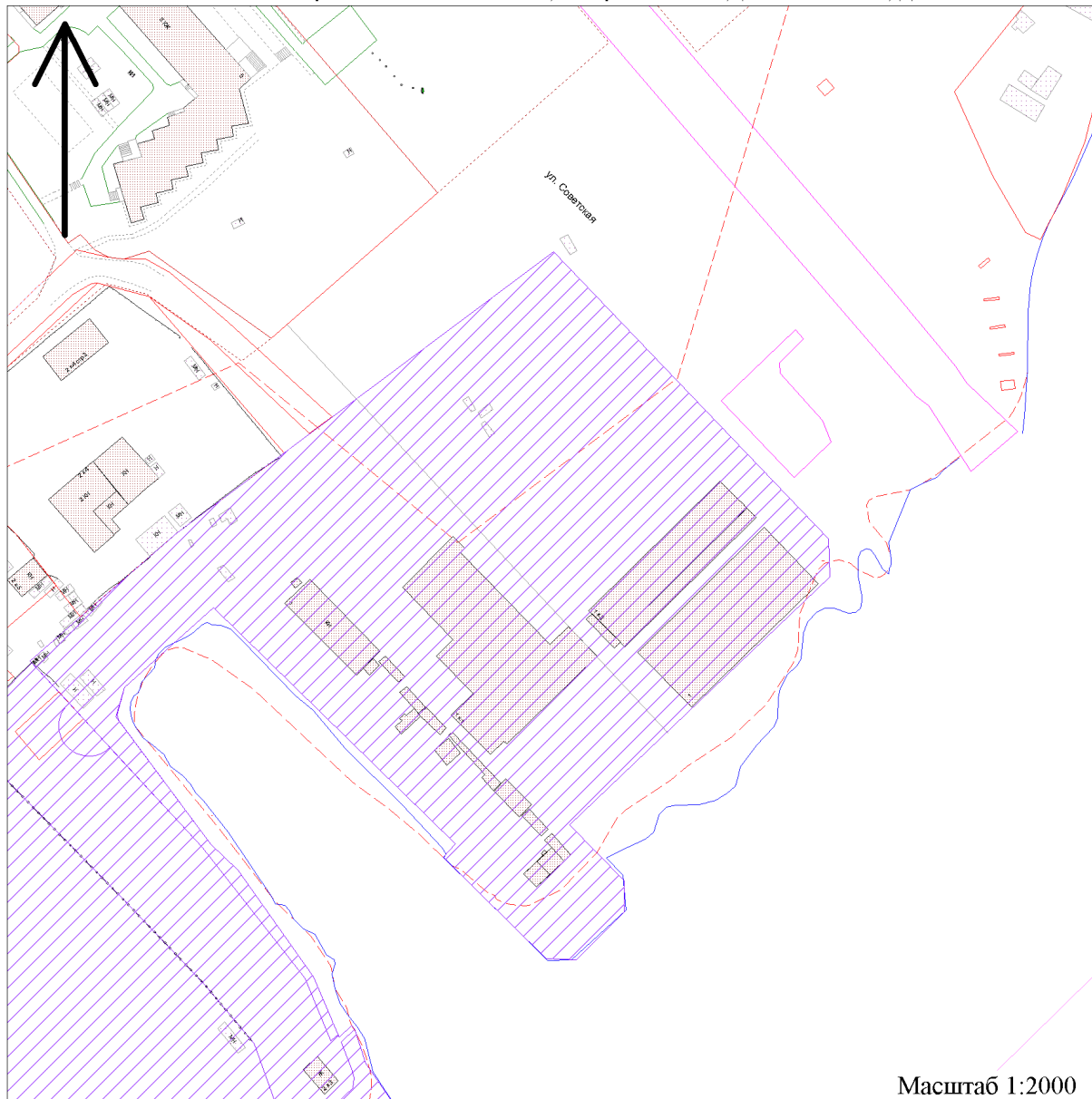


Приложение № 2

**УТВЕРЖДЕНА**  
постановлением мэрии  
города Архангельска  
от \_\_\_\_\_ № \_\_\_\_\_



**Схема № 121**  
**границ прилегающей территории**  
**муниципального бюджетного образовательного учреждения**  
**дополнительного образования детей**  
**муниципального образования "Город Архангельск"**  
**"Детско-юношеская спортивная школа "Парусный центр "Норд"**

Местоположение объекта: Архангельская область, г. Архангельск, ул. Советская, д. 1



Масштаб 1:2000

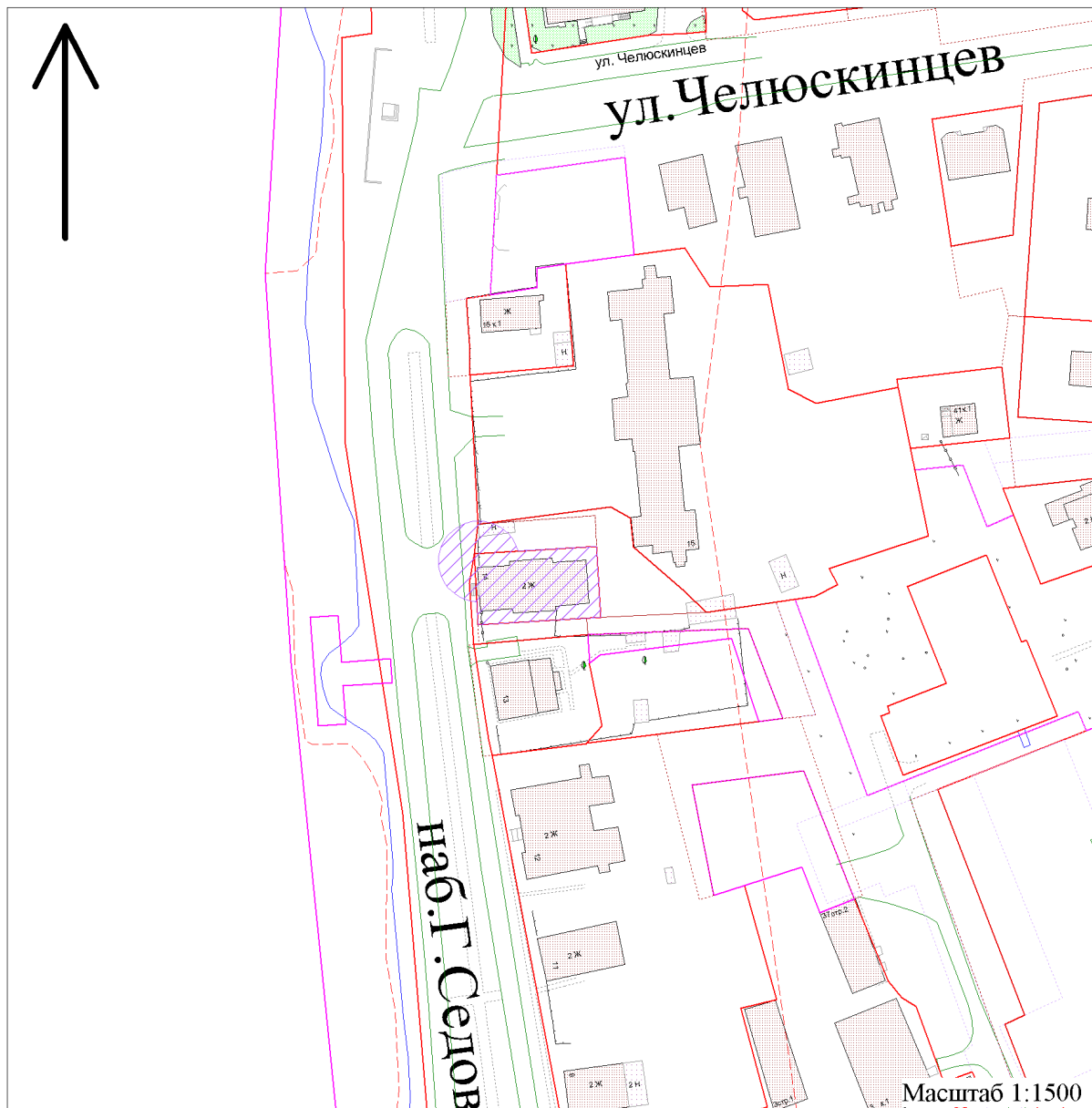
**Условные обозначения:**

-  - границы земельного участка;
-  - границы прилегающих территорий, в пределах которых не допускается розничная продажа алкогольной продукции.



**УТВЕРЖДЕНА**  
постановлением мэрии  
города Архангельска  
от \_\_\_\_\_ № \_\_\_\_\_

**Схема № 122**  
**границ прилегающей территории**  
**муниципального бюджетного образовательного учреждения**  
**дополнительного образования детей**  
**муниципального образования "Город Архангельск"**  
**"Архангельский детско-юношеский центр"**

Местоположение объекта: Архангельская область, г. Архангельск, набережная Георгия Седова, д.14



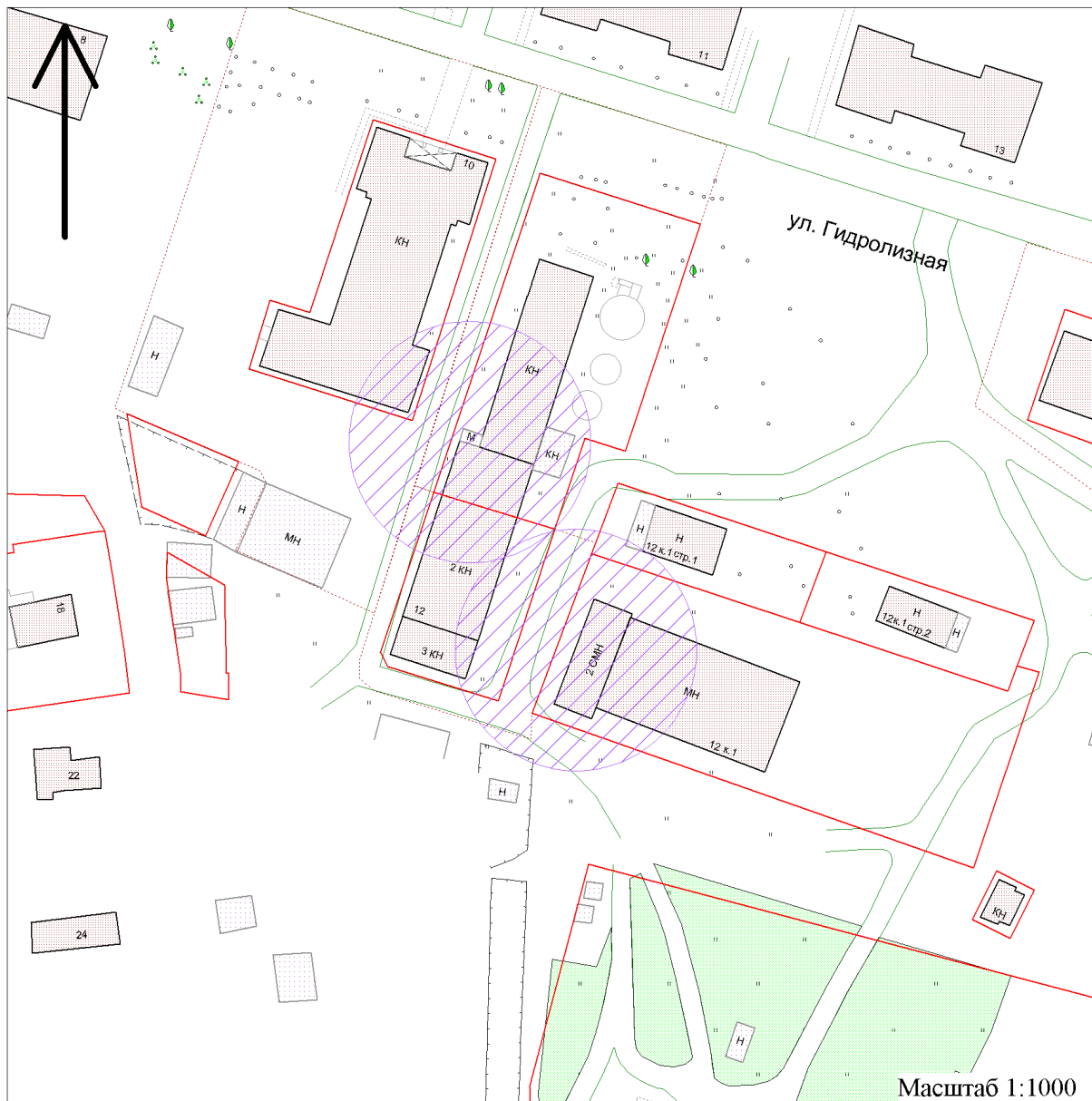
**Условные обозначения:**

-  - границы земельного участка;
-  - границы прилегающих территорий, в пределах которых не допускается розничная продажа алкогольной продукции.

**УТВЕРЖДЕНА**  
постановлением мэрии  
города Архангельска  
от \_\_\_\_\_ № \_\_\_\_\_

**Схема № 123**  
**границ прилегающей территории**  
**муниципального бюджетного образовательного учреждения**  
**дополнительного образования детей**  
**муниципального образования "Город Архангельск"**  
**"Архангельский детско-юношеский центр"**

Местоположение объекта: Архангельская область, г. Архангельск, ул. Гидролизная, д. 12, корп. 1



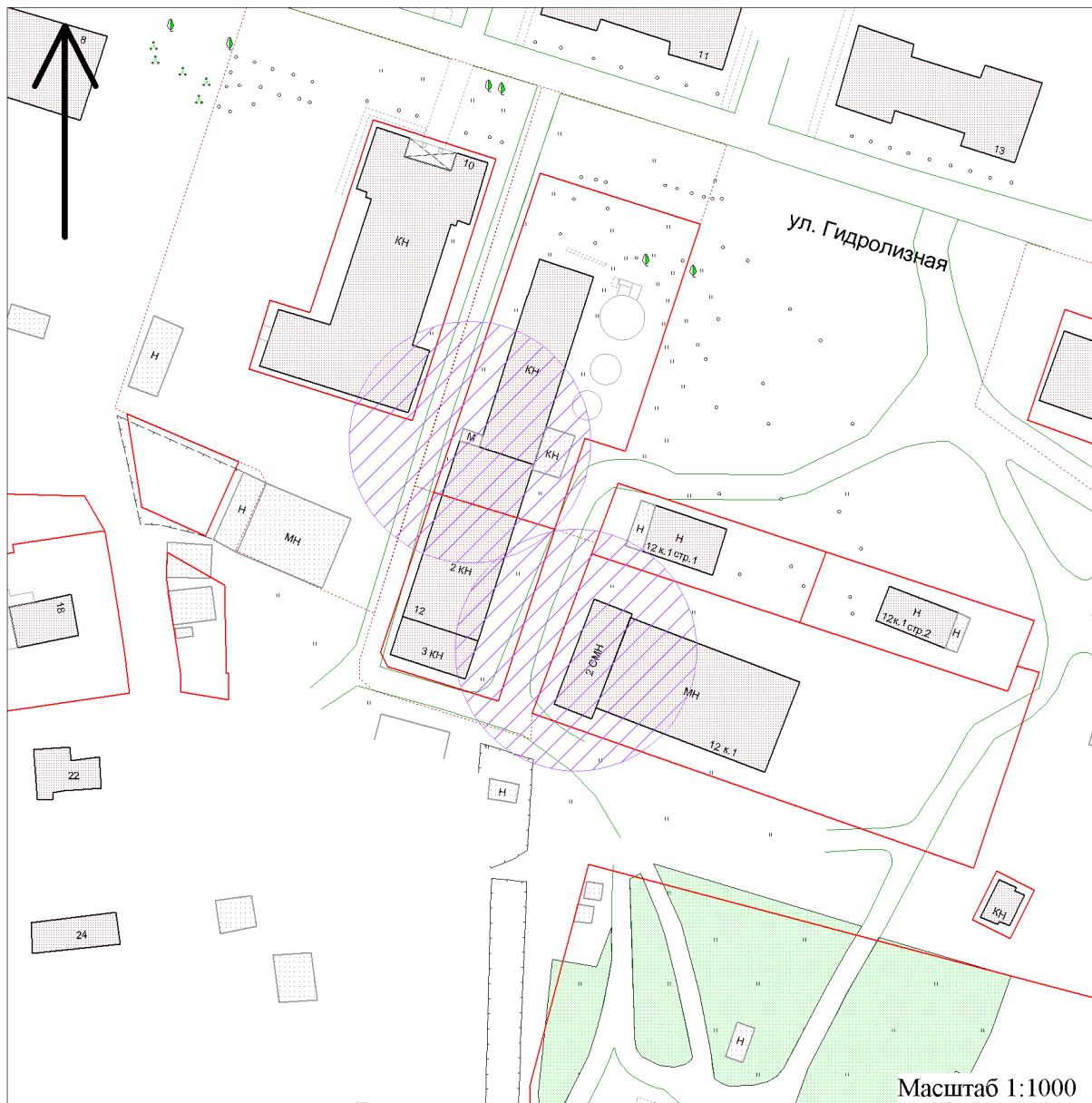
**Условные обозначения:**

- границы земельного участка;
- ▨ - границы прилегающих территорий, в пределах которых не допускается розничная продажа алкогольной продукции.

**УТВЕРЖДЕНА**  
постановлением мэрии  
города Архангельска  
от №

**Схема № 124**  
**границ прилегающей территории**  
**муниципального бюджетного образовательного учреждения**  
**дополнительного образования детей**  
**муниципального образования "Город Архангельск"**  
**"Архангельский детско-юношеский центр"**

Местоположение объекта: Архангельская область, г. Архангельск, ул. Гидролизная, д. 12



**Условные обозначения:**

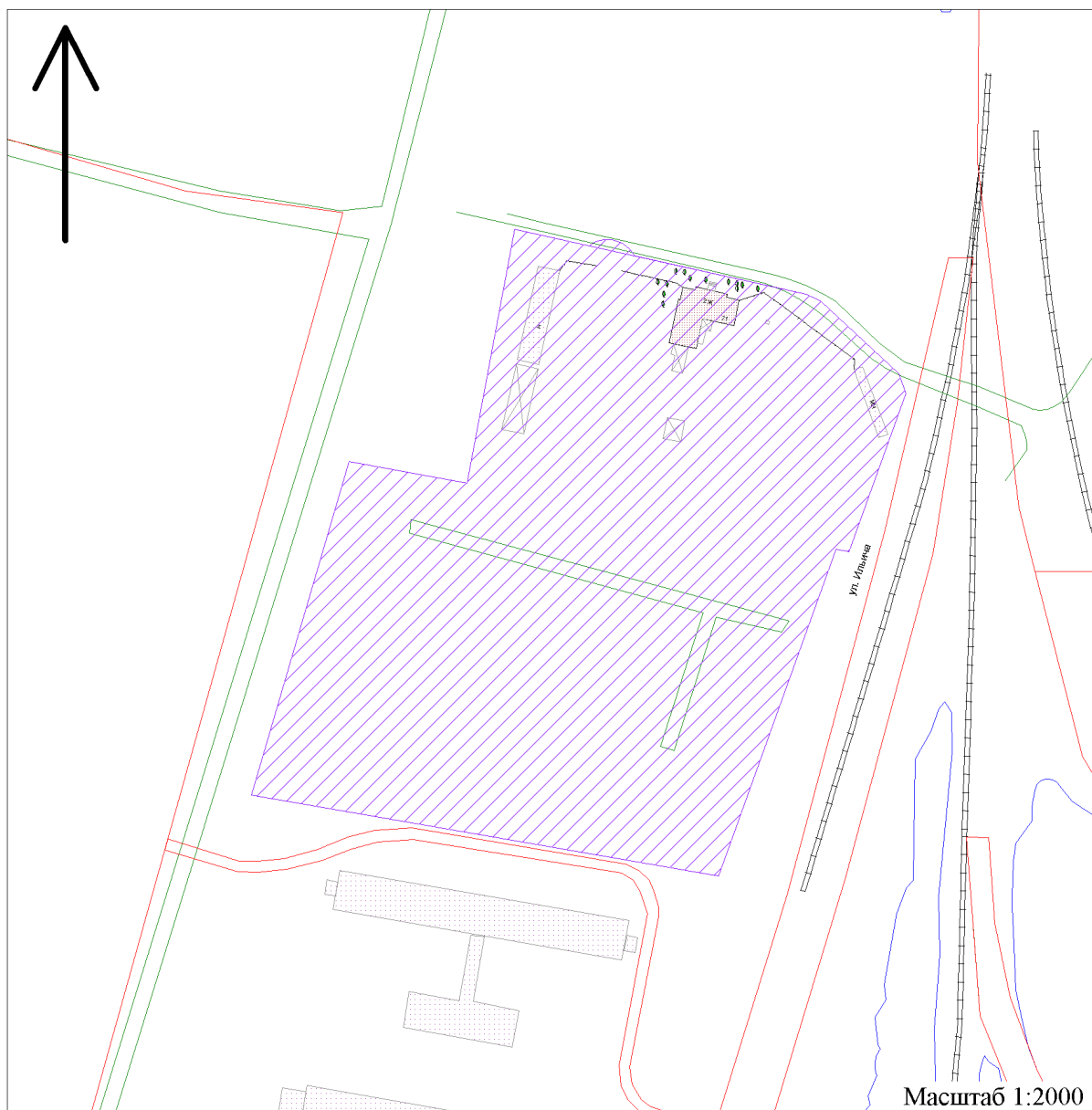
- границы земельного участка;
- границы прилегающих территорий, в пределах которых не допускается розничная продажа алкогольной продукции.

Приложение № 2



**УТВЕРЖДЕНА**  
постановлением мэрии  
города Архангельска  
от №

**Схема № 125**  
**границ прилегающей территории**  
**муниципального бюджетного образовательного учреждения**  
**дополнительного образования детей**  
**муниципального образования "Город Архангельск"**  
**"Архангельский детско-юношеский центр"**

Местоположение объекта: Архангельская область, г. Архангельск, ул. Ильича, д. 71



**Условные обозначения:**

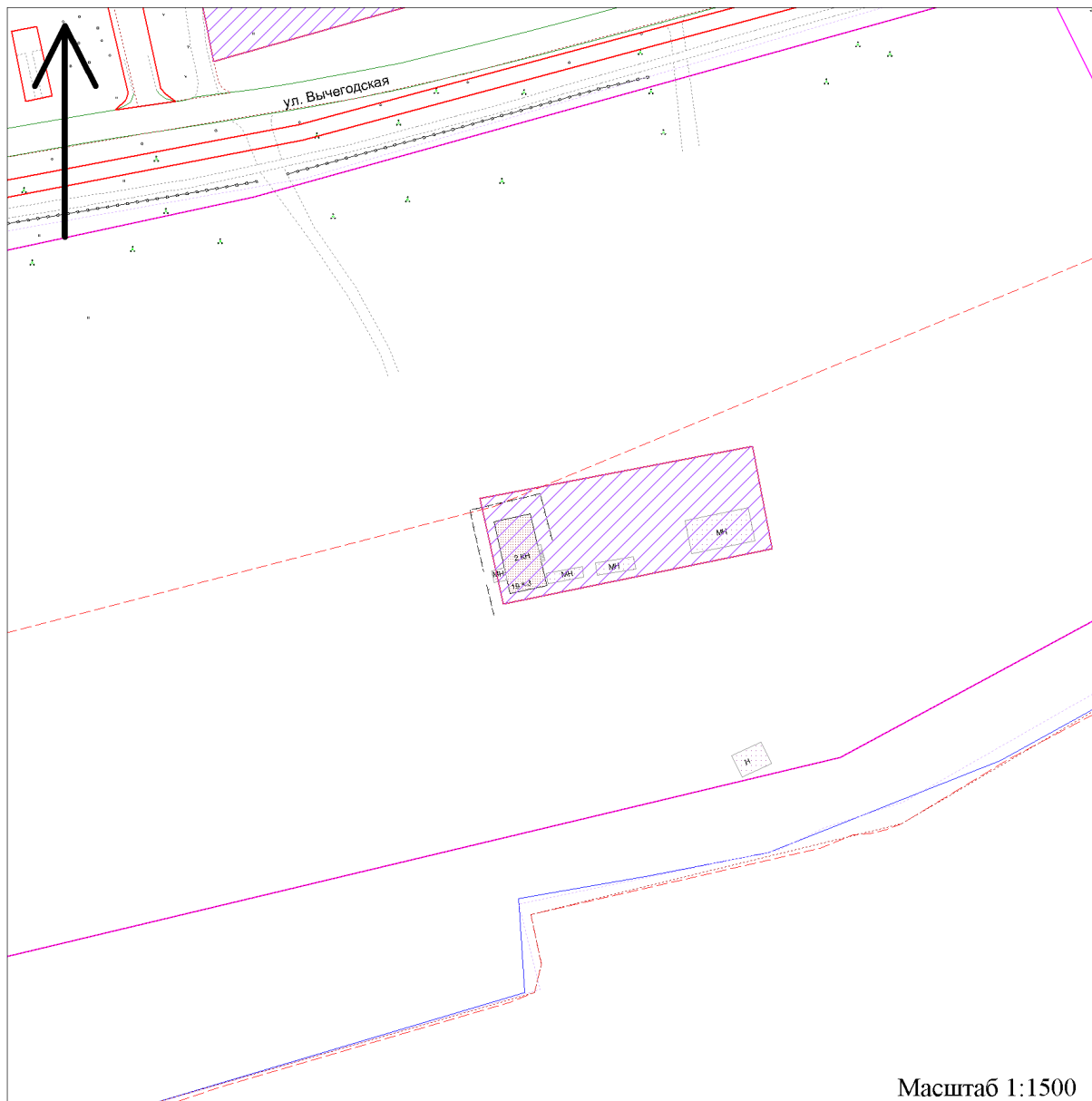
-  - границы земельного участка;
-  - границы прилегающих территорий, в пределах которых не допускается розничная продажа алкогольной продукции.

Приложение № 2

**УТВЕРЖДЕНА**  
постановлением мэрии  
города Архангельска  
от №

**Схема № 126**  
**границ прилегающей территории**  
**муниципального бюджетного образовательного учреждения**  
**дополнительного образования детей**  
**муниципального образования "Город Архангельск"**  
**"Исакогорский детско-юношеский центр"**

Местоположение объекта: Архангельская область, г. Архангельск, ул. Вычегодская, д. 19, корп. 3



**Условные обозначения:**

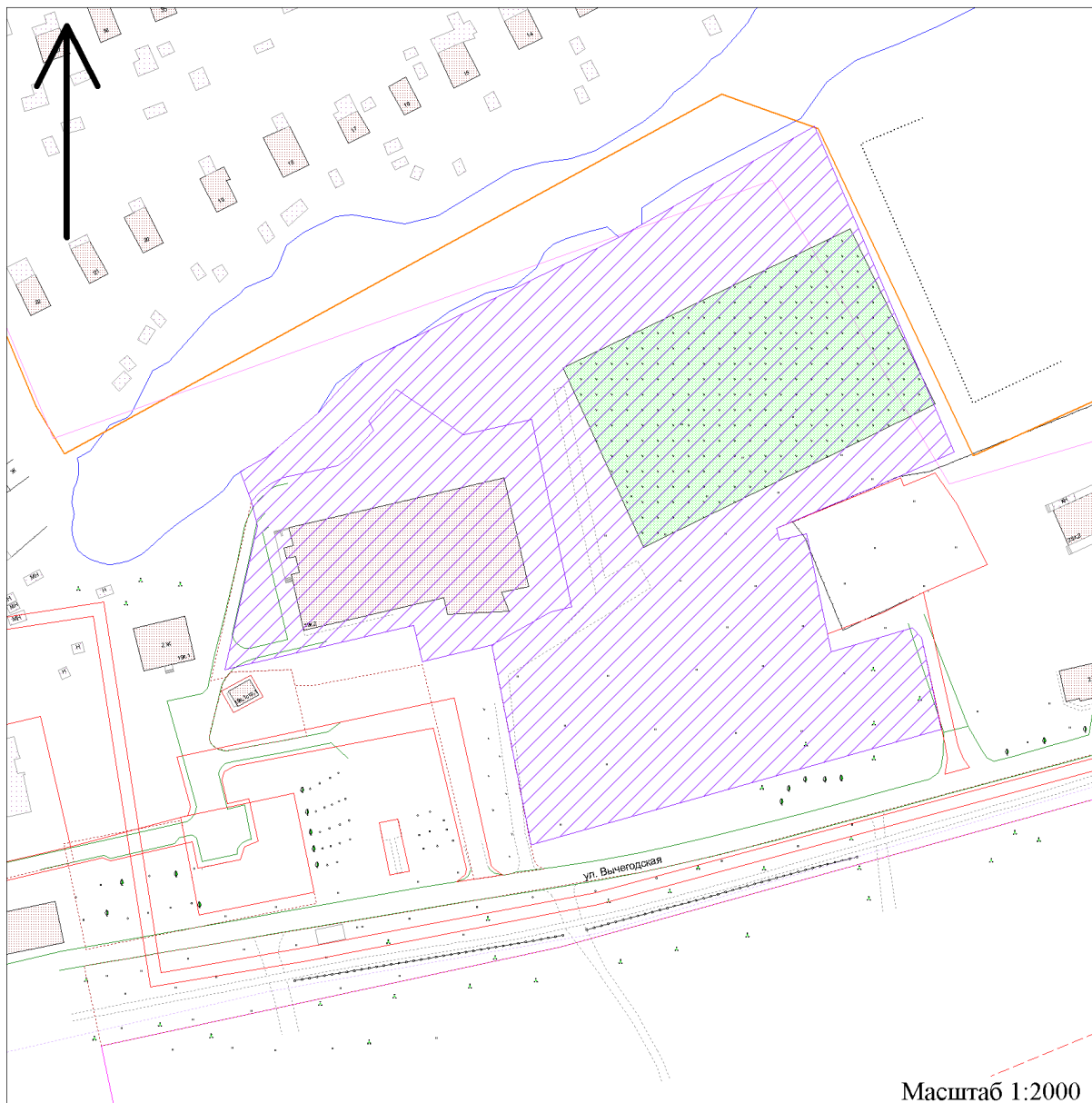
- границы земельного участка;
- границы прилегающих территорий, в пределах которых не допускается розничная продажа алкогольной продукции.

Приложение № 2



**УТВЕРЖДЕНА**  
постановлением мэрии  
города Архангельска  
от \_\_\_\_\_ № \_\_\_\_\_

**Схема № 127**  
**границ прилегающей территории**  
**муниципального бюджетного образовательного учреждения**  
**дополнительного образования детей**  
**муниципального образования "Город Архангельск"**  
**"Исакогорский детско-юношеский центр"**

Местоположение объекта: Архангельская область, г. Архангельск, ул. Вычегодская, д. 19, корп. 2



**Условные обозначения:**

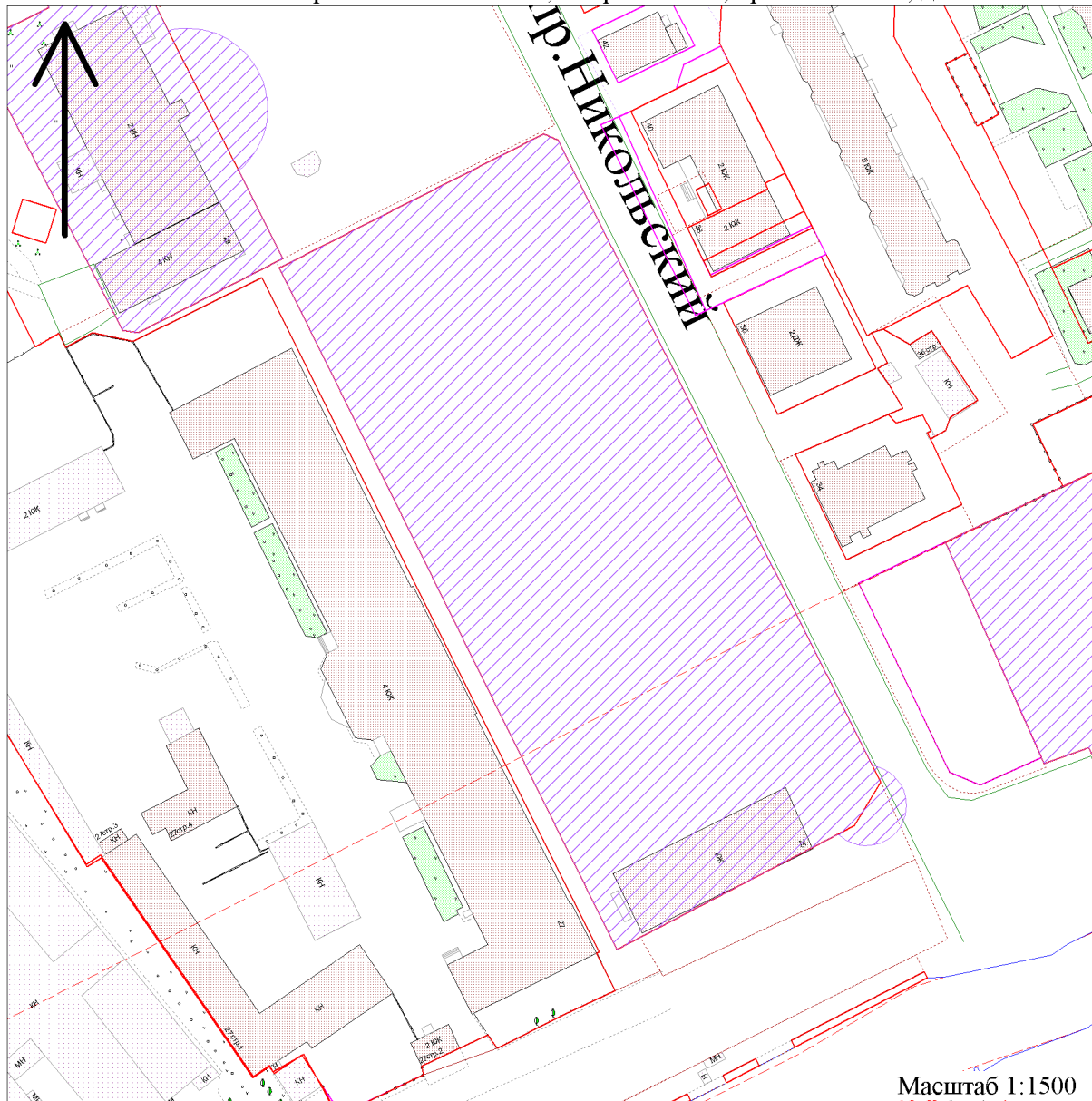
-  - границы земельного участка;
-  - границы прилегающих территорий, в пределах которых не допускается розничная продажа алкогольной продукции.

Приложение № 2



**УТВЕРЖДЕНА**  
постановлением мэрии  
города Архангельска  
от \_\_\_\_\_ № \_\_\_\_\_

**Схема № 128**  
**границ прилегающей территории**  
**муниципального бюджетного образовательного учреждения**  
**дополнительного образования детей**  
**муниципального образования "Город Архангельск"**  
**"Детско-юношеская спортивная школа № 6"**

Местоположение объекта: Архангельская область, г. Архангельск, пр. Никольский, д. 25



**Условные обозначения:**

-  - границы земельного участка;
-  - границы прилегающих территорий, в пределах которых не допускается розничная продажа алкогольной продукции.

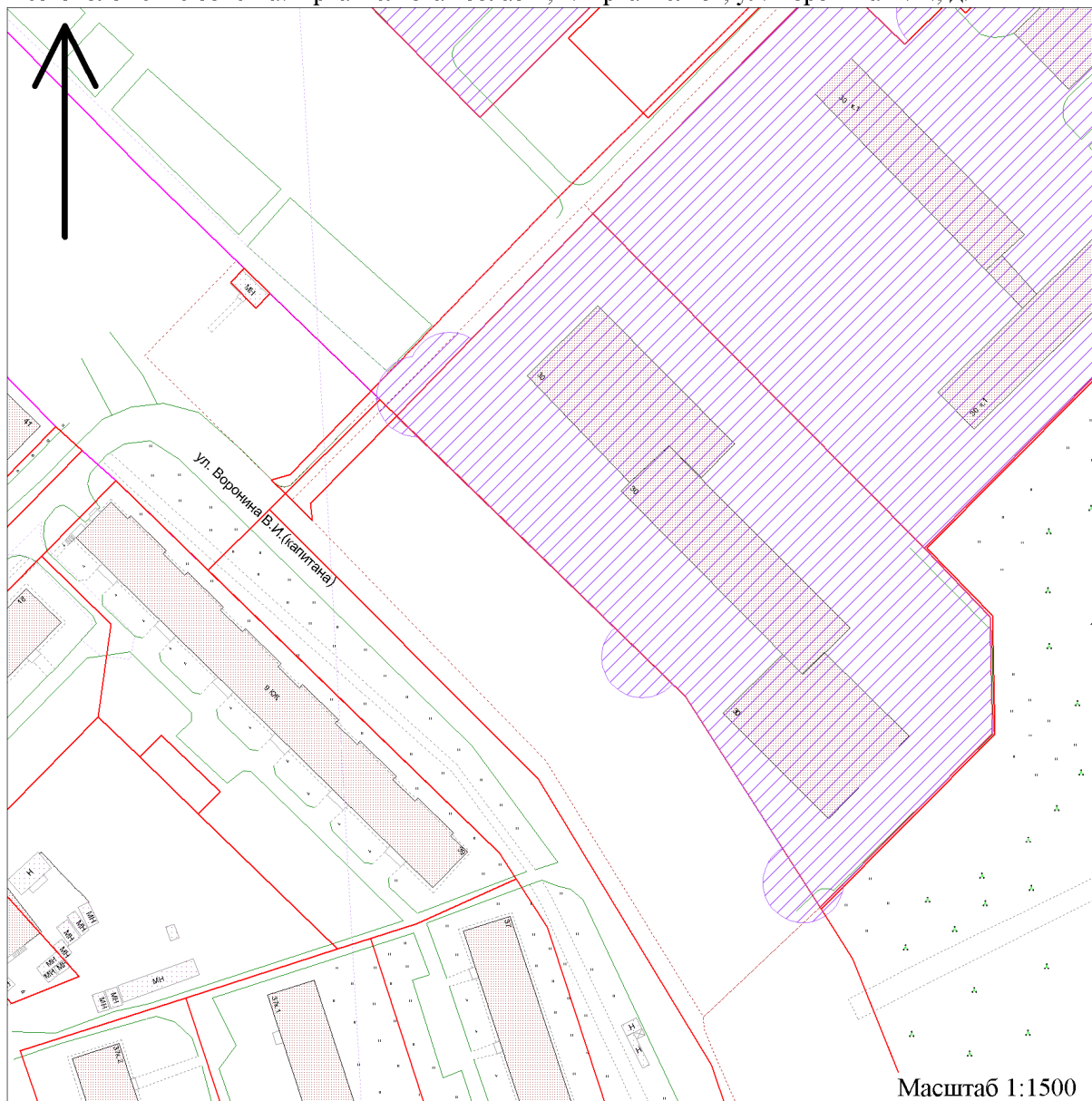


Приложение № 2


**УТВЕРЖДЕНА**  
постановлением мэрии  
города Архангельска  
от \_\_\_\_\_ № \_\_\_\_\_

**Схема № 129**  
**границ прилегающей территории**  
**государственного бюджетного образовательного учреждения**  
**среднего профессионального образования Архангельской области**  
**"Техникум строительства и городского хозяйства"**

Местоположение объекта: Архангельская область, г. Архангельск, ул. Воронина В.И., д. 30



**Условные обозначения:**

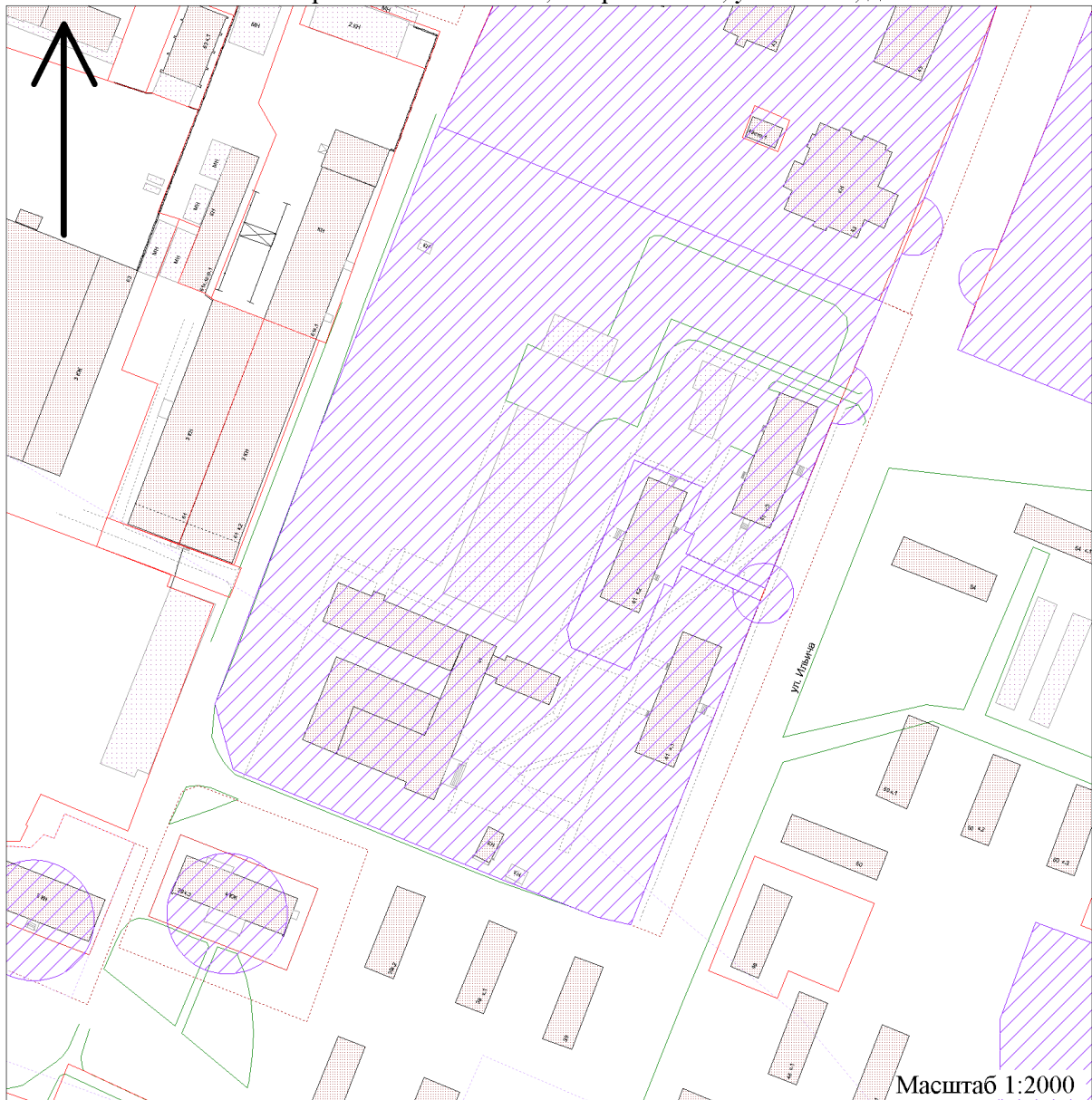
- границы земельного участка;
-  - границы прилегающих территорий, в пределах которых не допускается розничная продажа алкогольной продукции.

Приложение № 2



**УТВЕРЖДЕНА**  
постановлением мэрии  
города Архангельска  
от \_\_\_\_\_ № \_\_\_\_\_

**Схема № 130**  
**границ прилегающей территории**  
**государственного бюджетного профессионального образовательного**  
**учреждения Архангельской области**  
**"Северный техникум транспорта и технологий"**

Местоположение объекта: Архангельская область, г. Архангельск, ул. Ильича, д. 41



**Условные обозначения:**

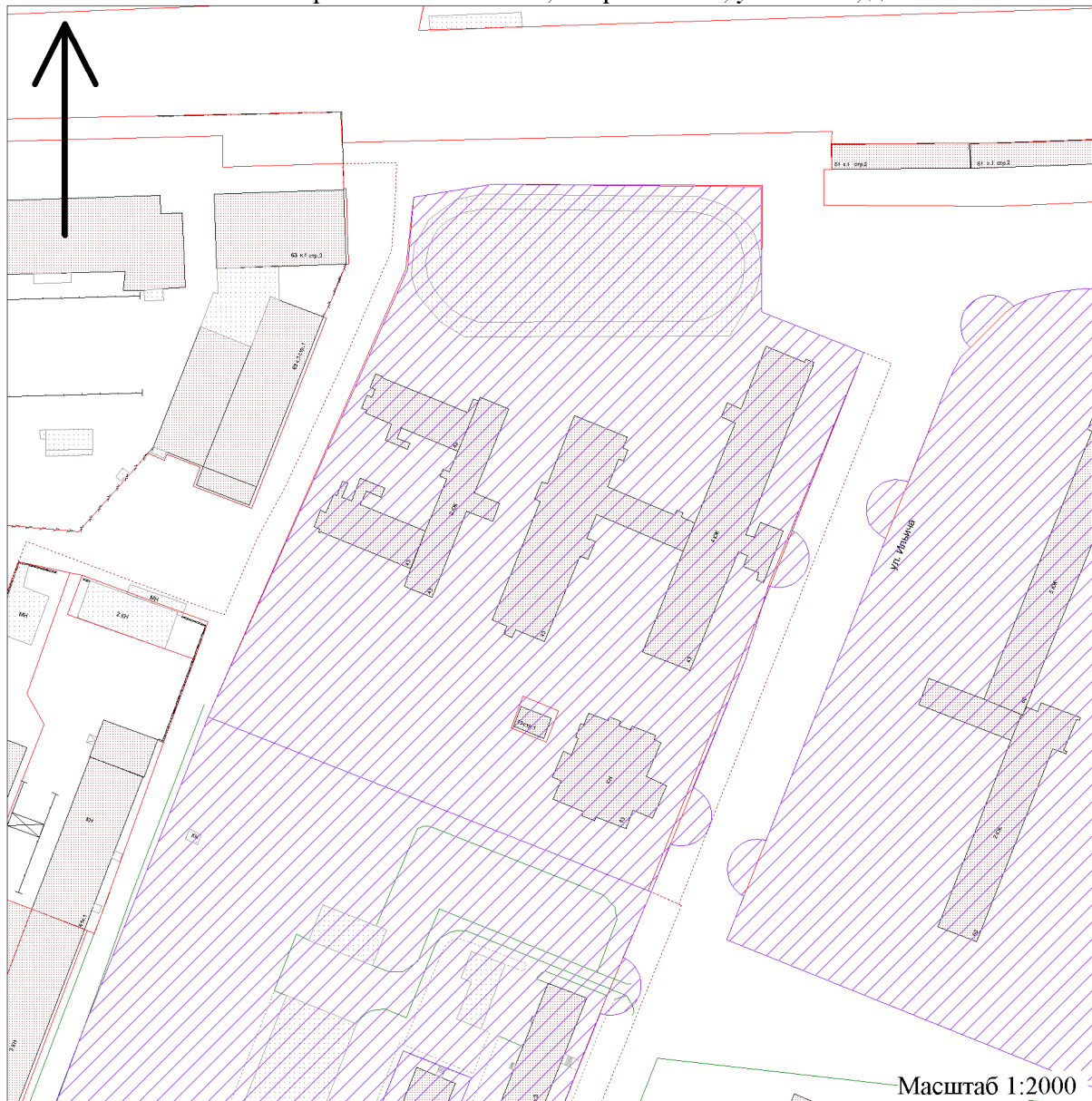
-  - границы земельного участка;
-  - границы прилегающих территорий, в пределах которых не допускается розничная продажа алкогольной продукции.

Приложение № 2



**УТВЕРЖДЕНА**  
постановлением мэрии  
города Архангельска  
от \_\_\_\_\_ № \_\_\_\_\_

**Схема № 131**  
**границ прилегающей территории**  
**государственного бюджетного образовательного учреждения**  
**среднего профессионального образования Архангельской области**  
**"Архангельский аграрный техникум"**

Местоположение объекта: Архангельская область, г. Архангельск, ул. Ильича, д. 43



**Условные обозначения:**

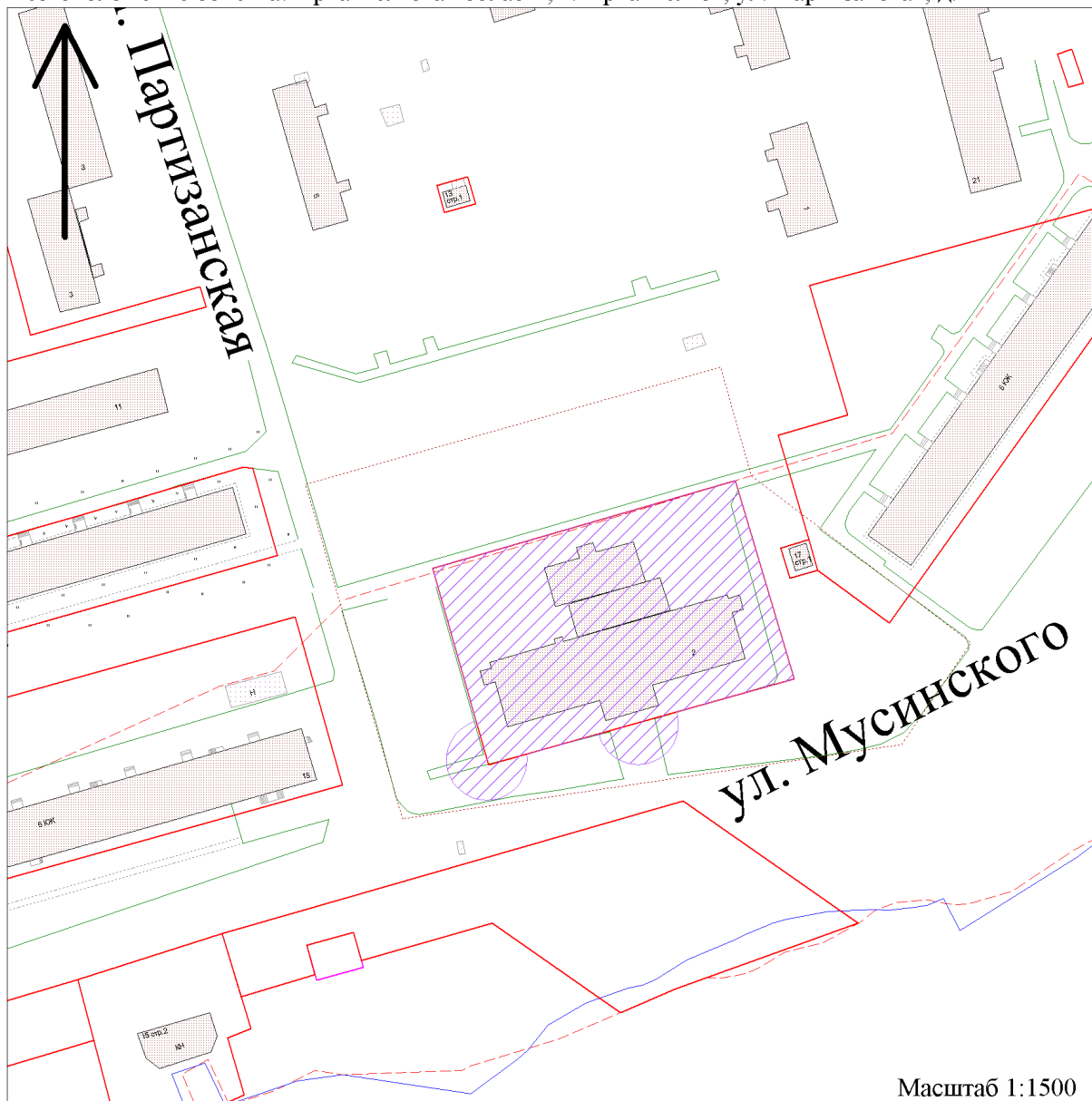
-  - границы земельного участка;
-  - границы прилегающих территорий, в пределах которых не допускается розничная продажа алкогольной продукции.

Приложение № 2



**УТВЕРЖДЕНА**  
постановлением мэрии  
города Архангельска  
от \_\_\_\_\_ № \_\_\_\_\_

**Схема № 132**  
**границ прилегающей территории**  
**государственного бюджетного образовательного учреждения**  
**среднего профессионального образования Архангельской области**  
**"Архангельский индустриально-педагогический колледж"**

Местоположение объекта: Архангельская область, г. Архангельск, ул. Партизанская, д. 2



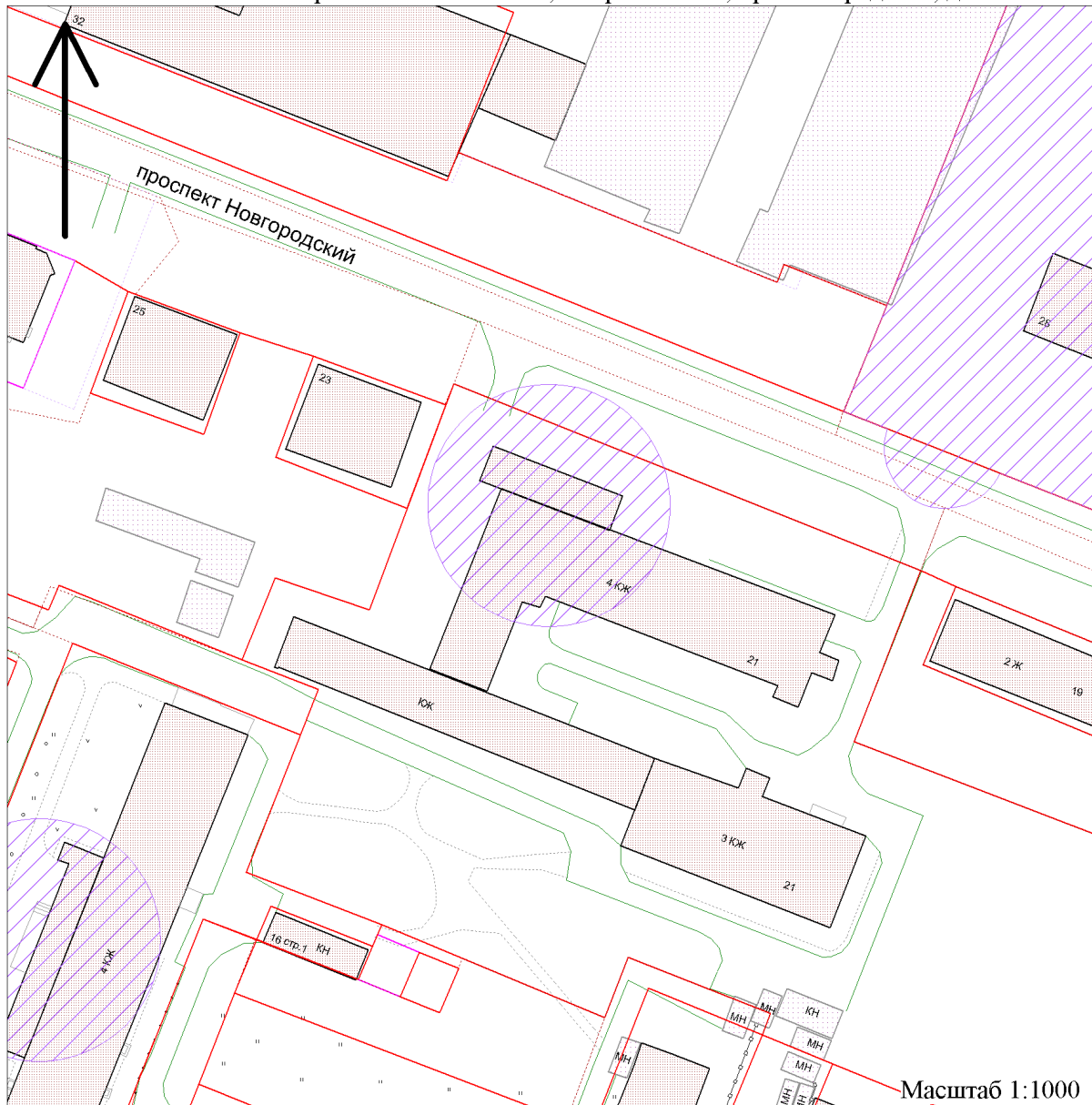
**Условные обозначения:**

-  - границы земельного участка;
-  - границы прилегающих территорий, в пределах которых не допускается розничная продажа алкогольной продукции.



**УТВЕРЖДЕНА**  
постановлением мэрии  
города Архангельска  
от \_\_\_\_\_ № \_\_\_\_\_

**Схема № 133**  
**границ прилегающей территории**  
**государственного автономного образовательного учреждения**  
**среднего профессионального образования Архангельской области**  
**"Архангельский медицинский колледж"**

Местоположение объекта: Архангельская область, г. Архангельск, пр. Новгородский, д. 21



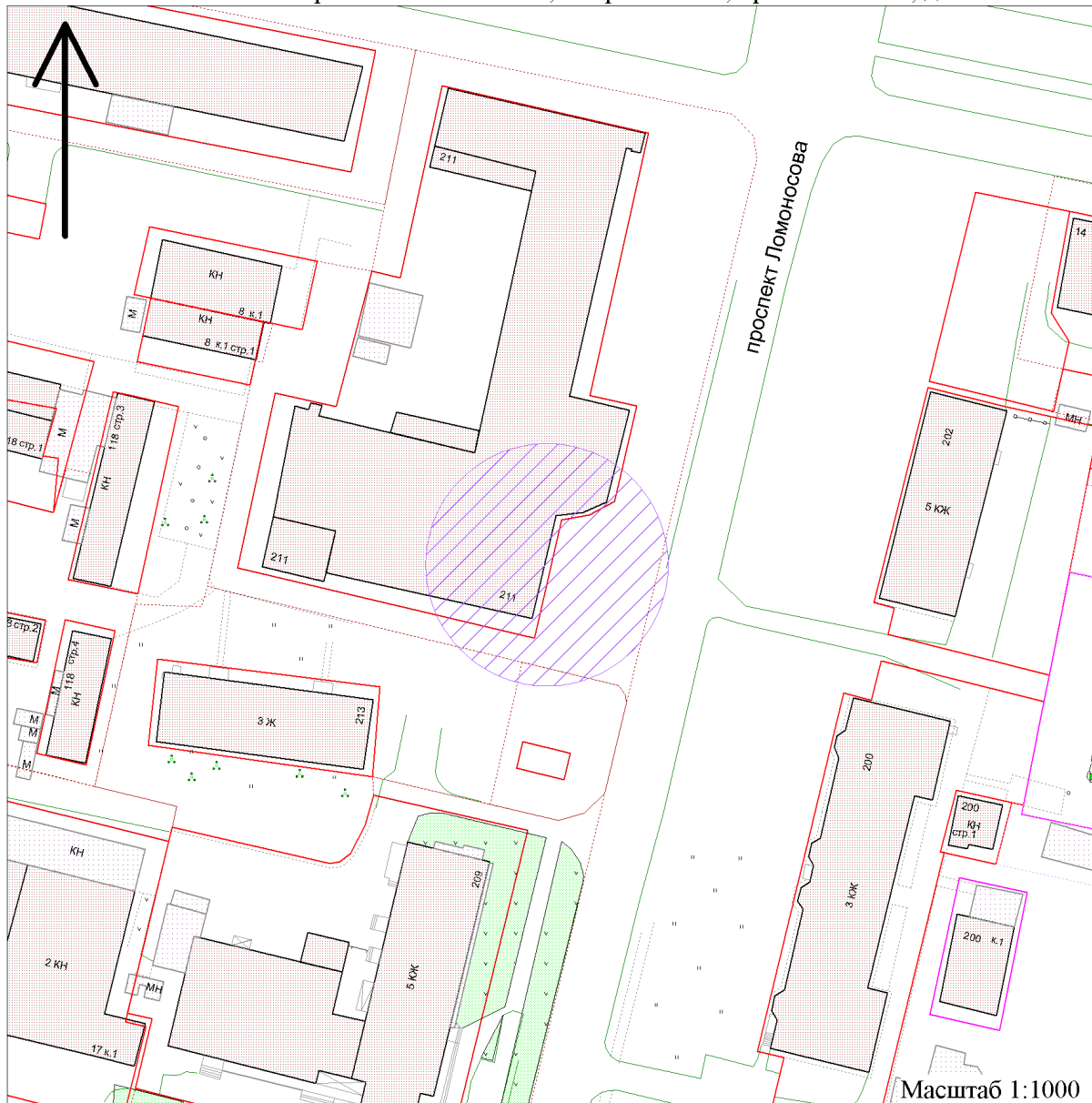
**Условные обозначения:**

-  - границы земельного участка;
-  - границы прилегающих территорий, в пределах которых не допускается розничная продажа алкогольной продукции.

**УТВЕРЖДЕНА**  
постановлением мэрии  
города Архангельска  
от \_\_\_\_\_ № \_\_\_\_\_

**Схема № 134**  
**границ прилегающей территории**  
**государственного бюджетного образовательного учреждения**  
**среднего профессионального образования Архангельской области**  
**"Архангельский музыкальный колледж"**

Местоположение объекта: Архангельская область, г. Архангельск, пр. Ломоносова, д. 211



**Условные обозначения:**

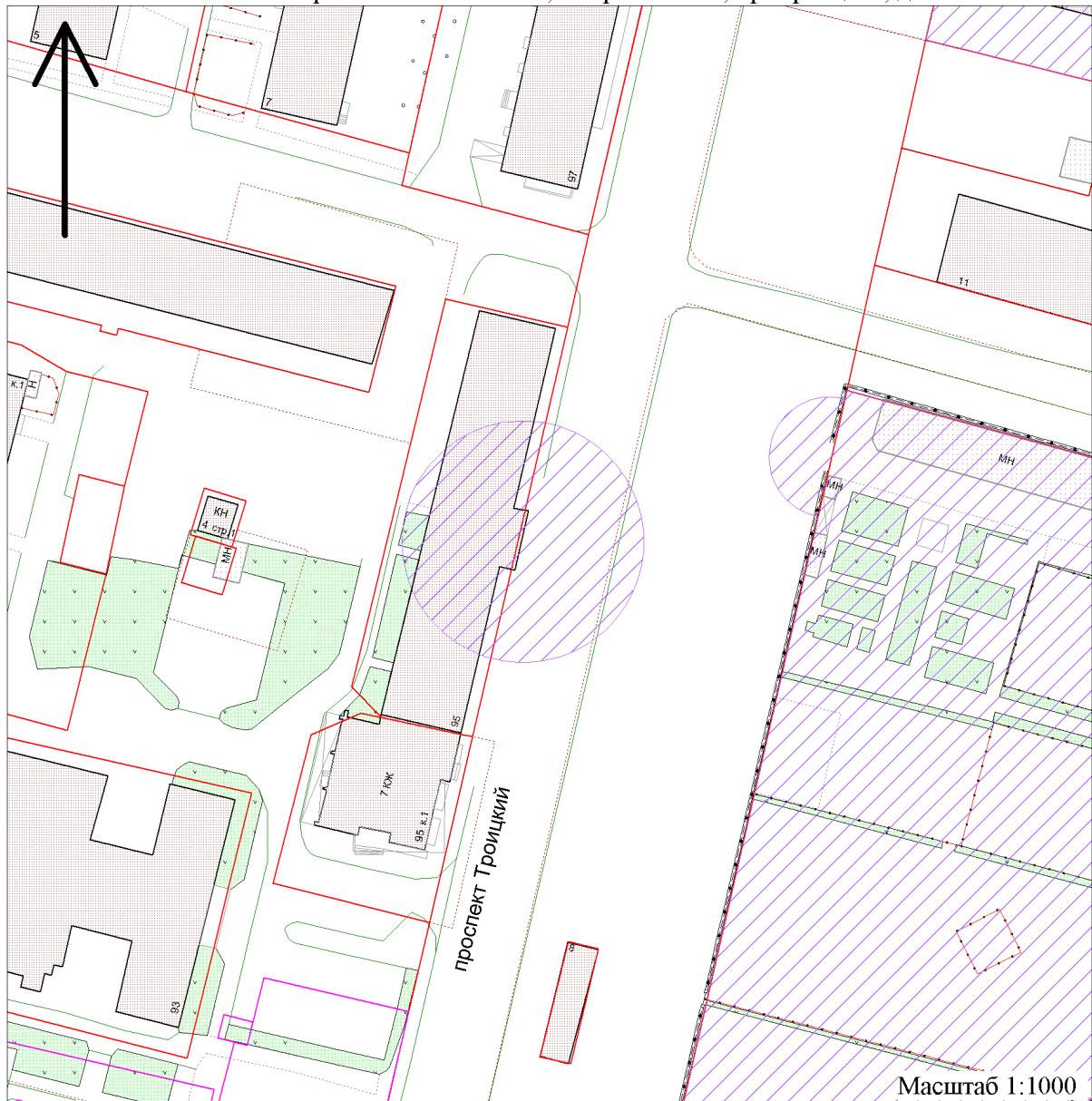
- границы земельного участка;
- границы прилегающих территорий, в пределах которых не допускается розничная продажа алкогольной продукции.

Приложение № 2



**УТВЕРЖДЕНА**  
постановлением мэрии  
города Архангельска  
от \_\_\_\_\_ № \_\_\_\_\_

**Схема № 135**  
**границ прилегающей территории**  
**государственного бюджетного образовательного учреждения**  
**среднего профессионального образования Архангельской области**  
**"Архангельский колледж культуры и искусства"**

Местоположение объекта: Архангельская область, г. Архангельск, пр. Троицкий, д. 95



**Условные обозначения:**

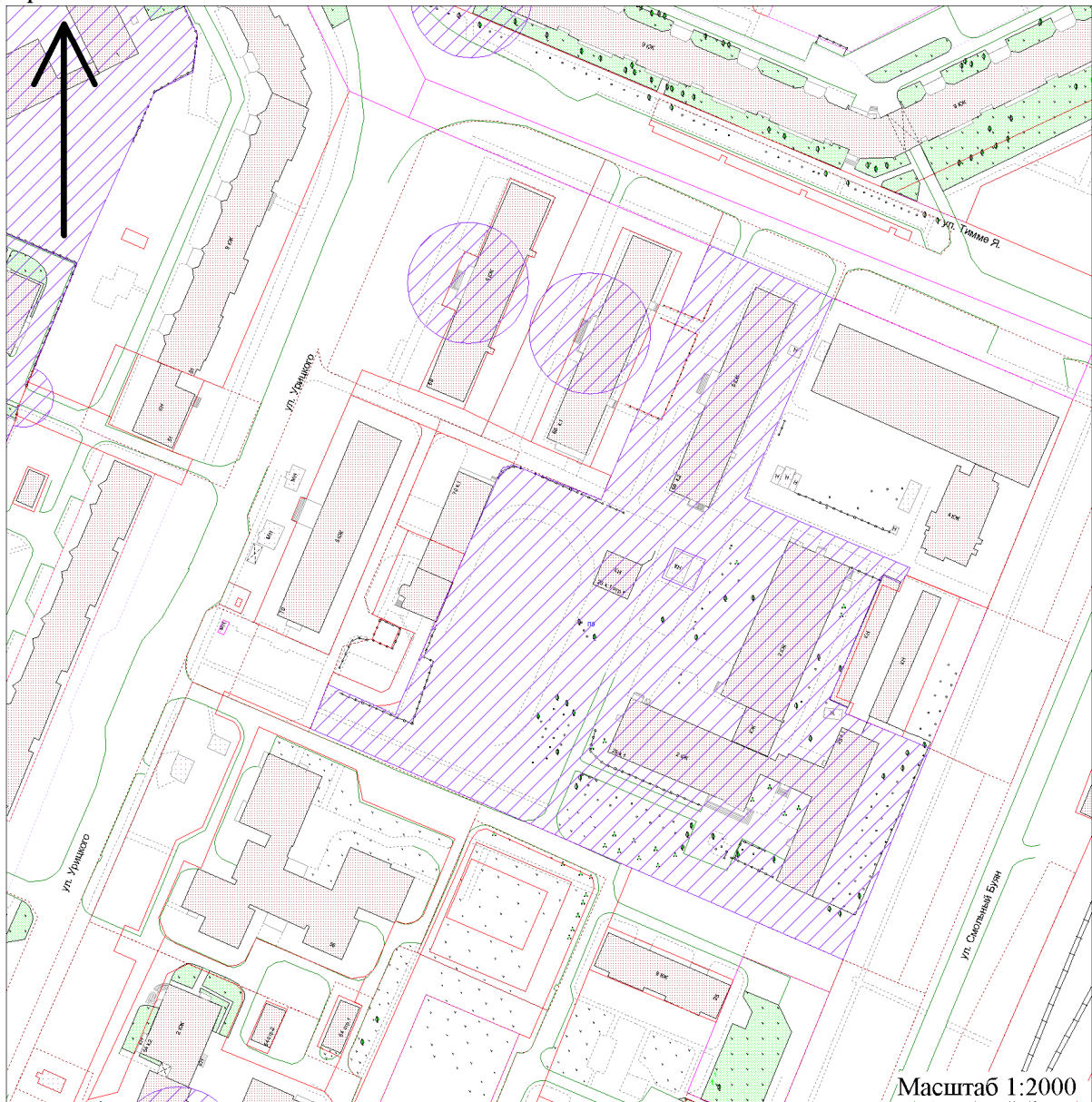
-  - границы земельного участка;
-  - границы прилегающих территорий, в пределах которых не допускается розничная продажа алкогольной продукции.

Приложение № 2



**УТВЕРЖДЕНА**  
постановлением мэрии  
города Архангельска  
от \_\_\_\_\_ № \_\_\_\_\_

**Схема № 136**  
**границ прилегающей территории**  
**государственного бюджетного образовательного учреждения**  
**среднего профессионального образования Архангельской области**  
**"Архангельский педагогический колледж"**

Местоположение объекта: Архангельская область, г. Архангельск, ул. Смольный Буян, д. 25, корп. 1



**Условные обозначения:**

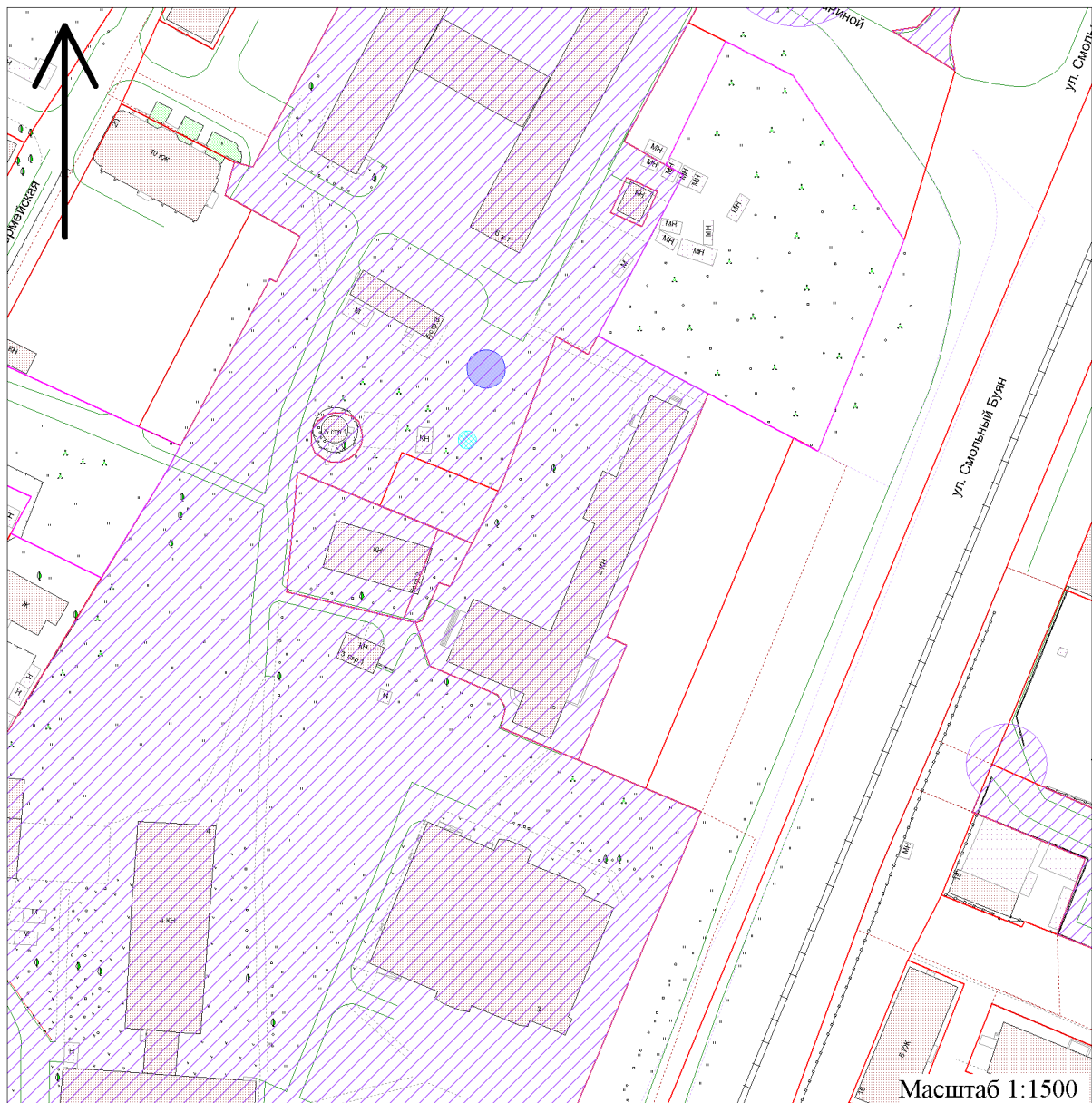
-  - границы земельного участка;
-  - границы прилегающих территорий, в пределах которых не допускается розничная продажа алкогольной продукции.





**УТВЕРЖДЕНА**  
постановлением мэрии  
города Архангельска  
от \_\_\_\_\_ № \_\_\_\_\_

**Схема № 137**  
**границ прилегающей территории**  
**государственного бюджетного образовательного учреждения**  
**среднего профессионального образования Архангельской области**  
**"Архангельский педагогический колледж"**

Местоположение объекта: Архангельская область, г. Архангельск, ул. Смольный Буян, д. 5



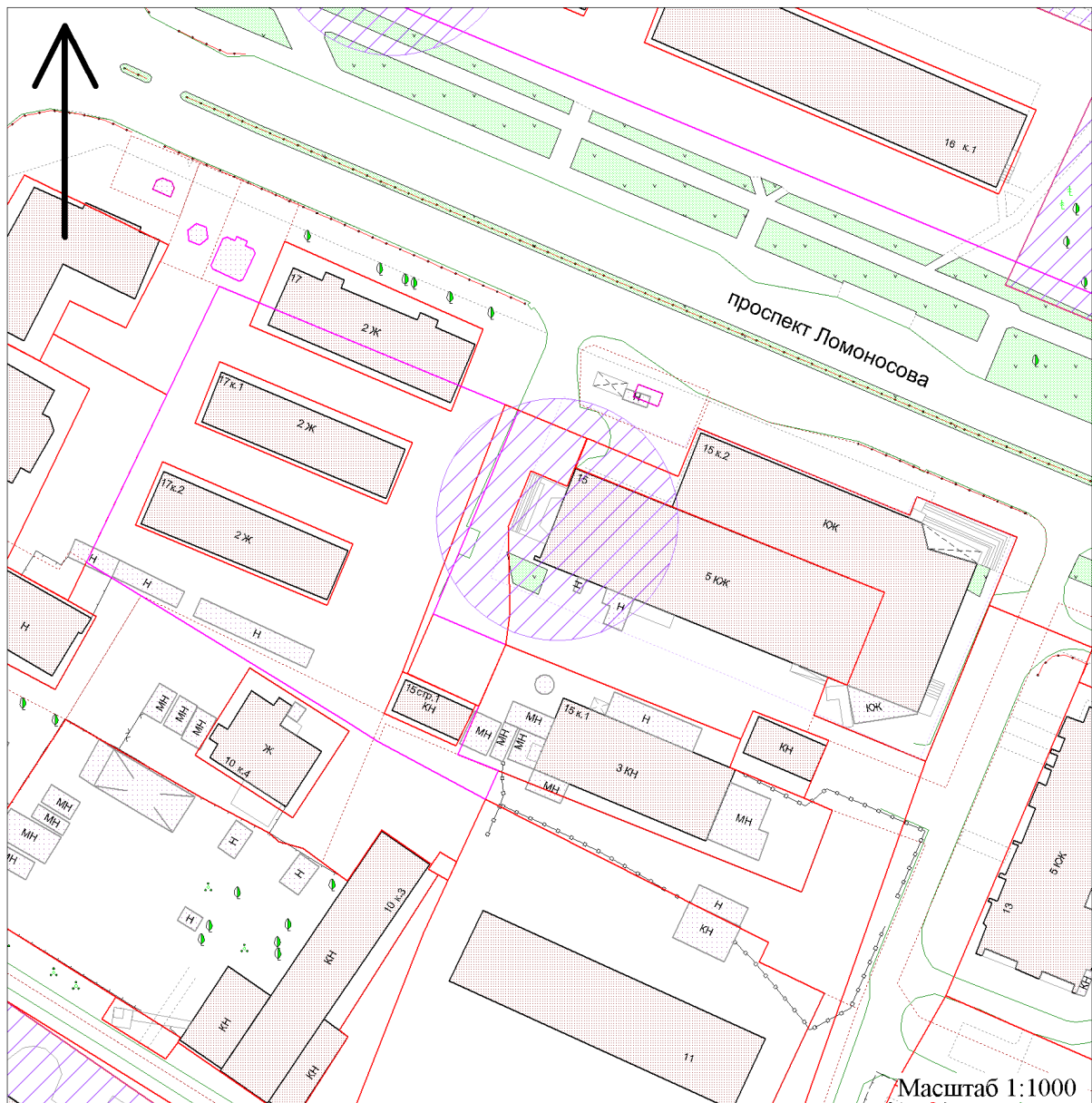
**Условные обозначения:**

-  - границы земельного участка;
-  - границы прилегающих территорий, в пределах которых не допускается розничная продажа алкогольной продукции.

**УТВЕРЖДЕНА**  
постановлением мэрии  
города Архангельска  
от \_\_\_\_\_ № \_\_\_\_\_

**Схема № 138**  
**границ прилегающей территории**  
**государственного автономного образовательного учреждения**  
**среднего профессионального образования Архангельской области**  
**"Архангельский политехнический техникум"**

Местоположение объекта: Архангельская область, г. Архангельск, пр. Ломоносова, д. 15



**Условные обозначения:**

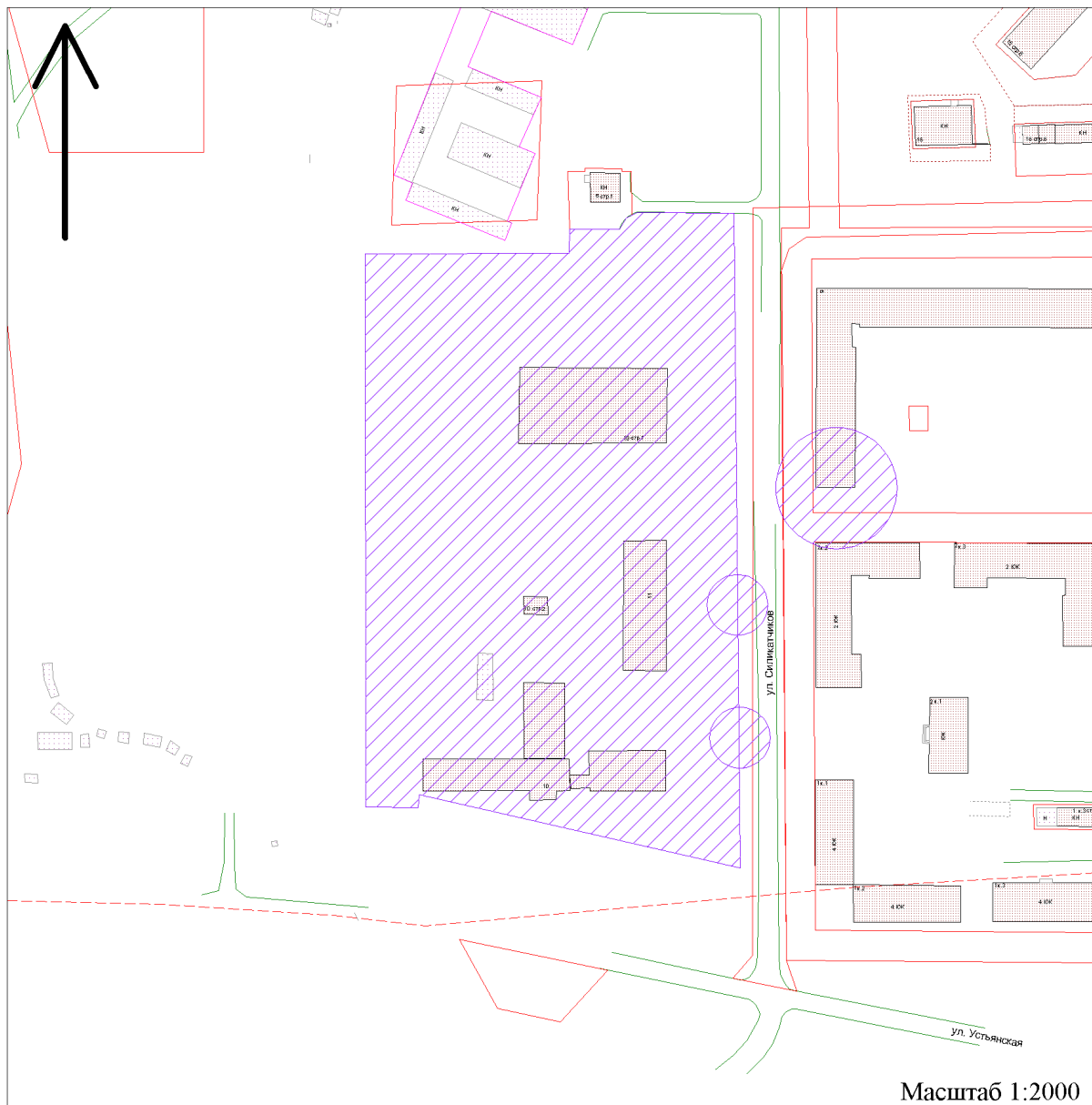
- границы земельного участка;
- границы прилегающих территорий, в пределах которых не допускается розничная продажа алкогольной продукции.

Приложение № 2



**УТВЕРЖДЕНА**  
постановлением мэрии  
города Архангельска  
от \_\_\_\_\_ № \_\_\_\_\_

**Схема № 139**  
**границ прилегающей территории**  
**государственного автономного образовательного учреждения**  
**среднего профессионального образования Архангельской области**  
**"Архангельский политехнический техникум"**

Местоположение объекта: Архангельская область, г. Архангельск, ул. Силикатчиков, д. 10



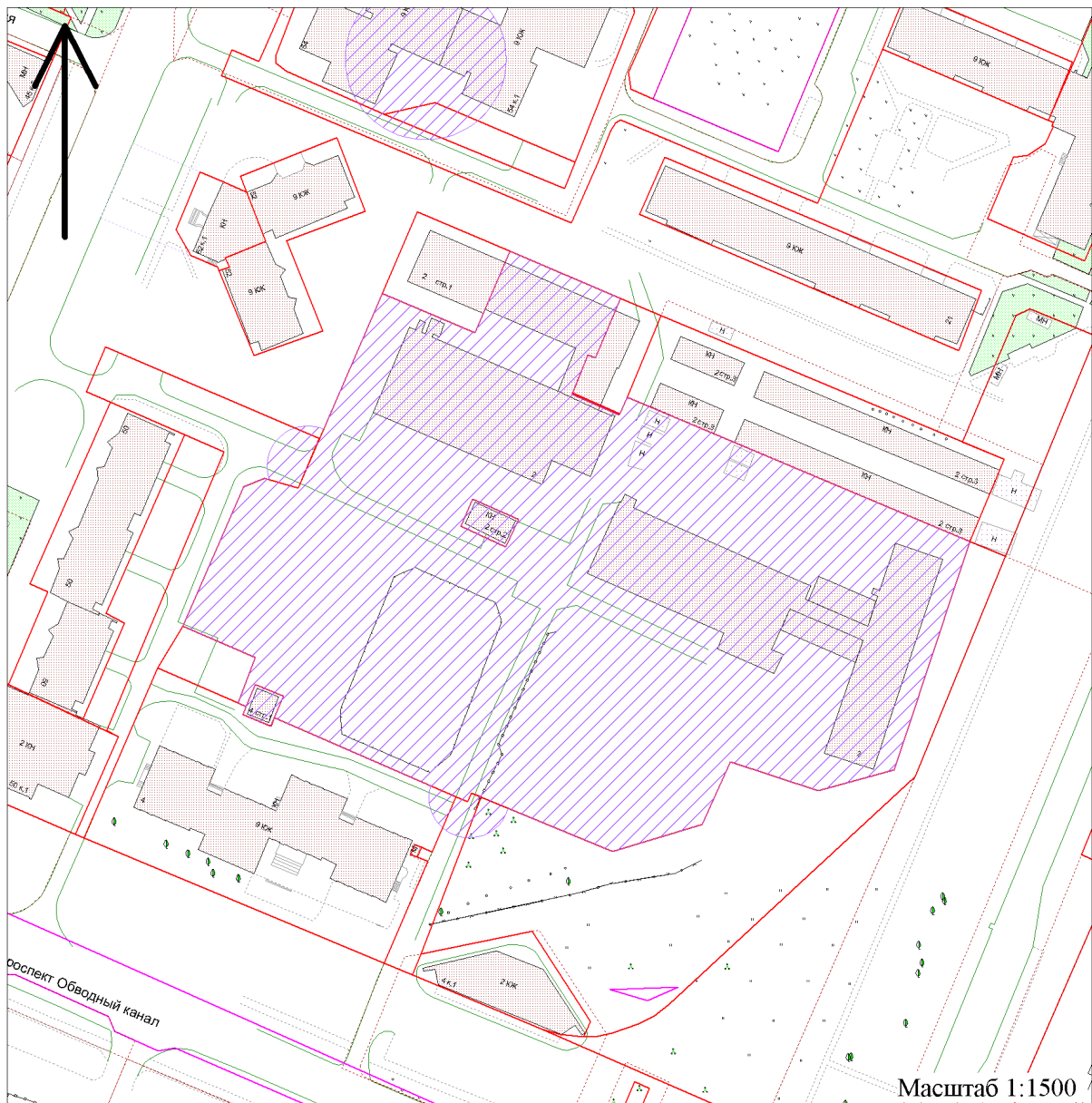
**Условные обозначения:**

-  - границы земельного участка;
-  - границы прилегающих территорий, в пределах которых не допускается розничная продажа алкогольной продукции.



**УТВЕРЖДЕНА**  
постановлением мэрии  
города Архангельска  
от \_\_\_\_\_ № \_\_\_\_\_

**Схема № 140**  
**границ прилегающей территории**  
**государственного автономного образовательного учреждения**  
**среднего профессионального образования Архангельской области**  
**"Архангельский политехнический техникум"**

Местоположение объекта: Архангельская область, г. Архангельск, Обводный канал, д. 2



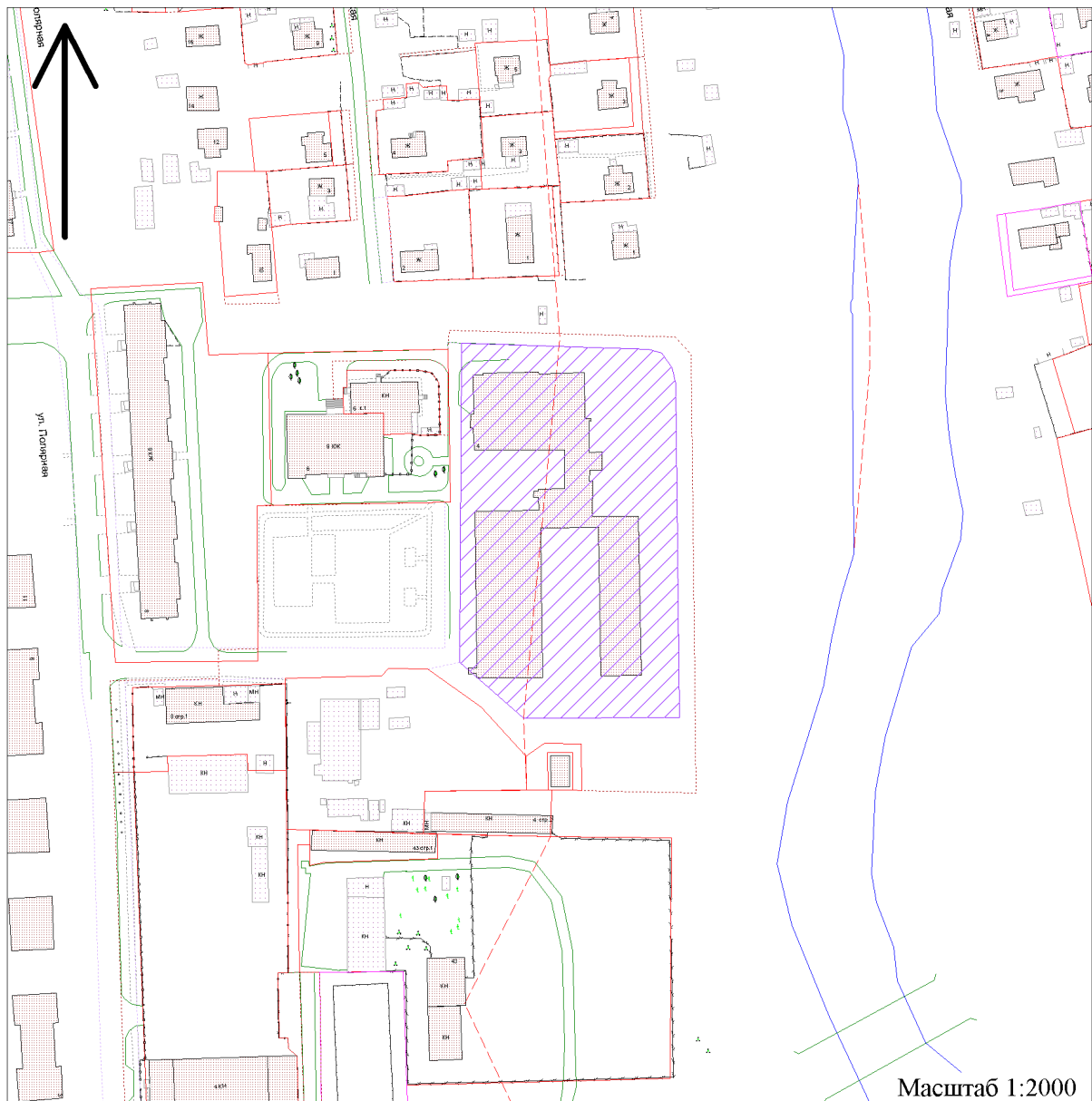
**Условные обозначения:**

-  - границы земельного участка;
-  - границы прилегающих территорий, в пределах которых не допускается розничная продажа алкогольной продукции.



**УТВЕРЖДЕНА**  
постановлением мэрии  
города Архангельска  
от \_\_\_\_\_ № \_\_\_\_\_

**Схема № 141**  
**границ прилегающей территории**  
**государственного автономного образовательного учреждения**  
**среднего профессионального образования Архангельской области**  
**"Архангельский техникум водных магистралей имени С.Н. Орешкова"**

Местоположение объекта: Архангельская область, г. Архангельск, ул. Полярная, д. 4



**Условные обозначения:**

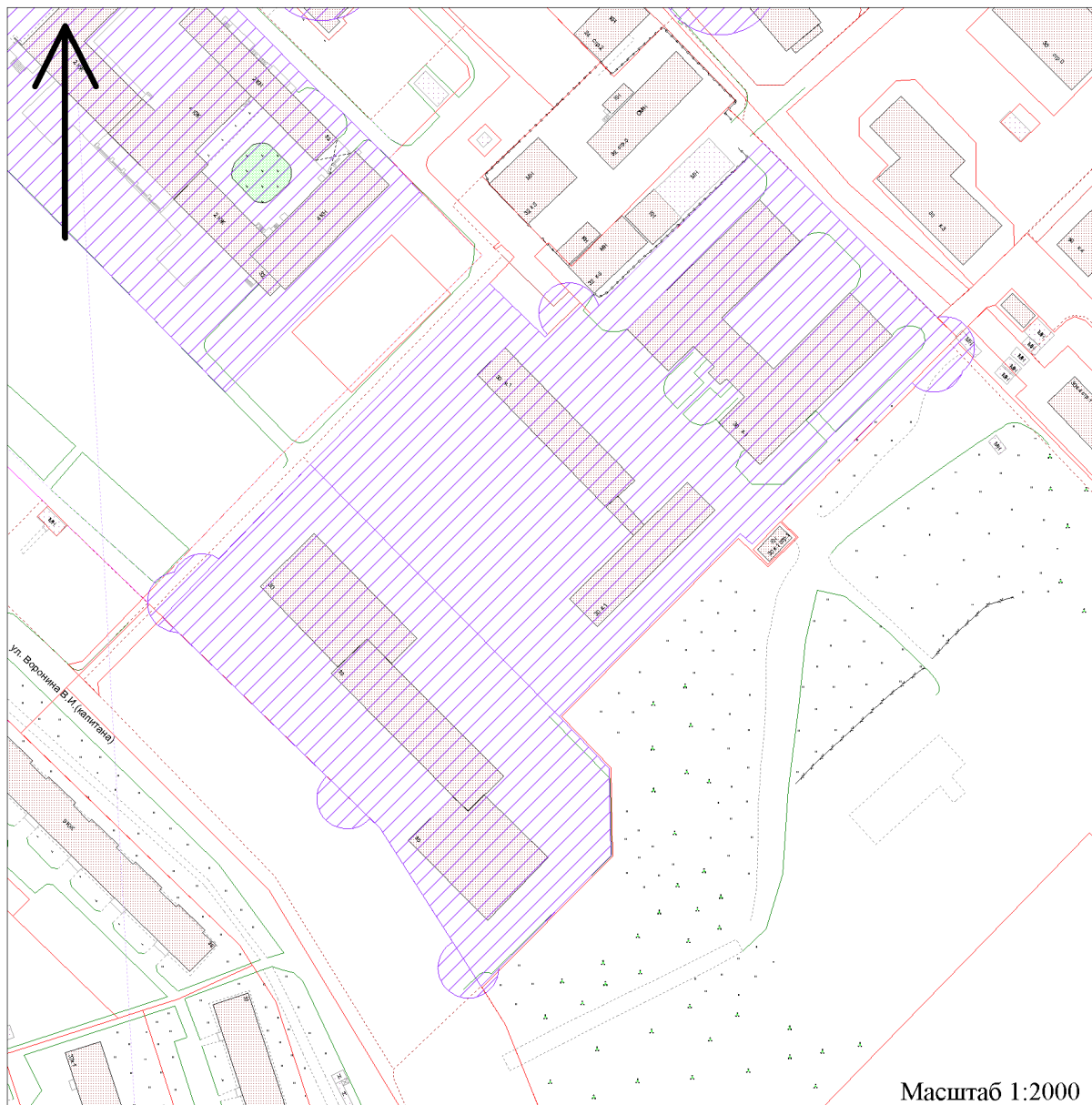
-  - границы земельного участка;
-  - границы прилегающих территорий, в пределах которых не допускается розничная продажа алкогольной продукции.

Приложение № 2



**УТВЕРЖДЕНА**  
постановлением мэрии  
города Архангельска  
от \_\_\_\_\_ № \_\_\_\_\_

**Схема № 142**  
**границ прилегающей территории**  
**государственного бюджетного образовательного учреждения**  
**среднего профессионального образования Архангельской области**  
**"Архангельский техникум строительства и экономики"**

Местоположение объекта: Архангельская область, г. Архангельск, ул. Воронина В.И., д. 30, корп. 1



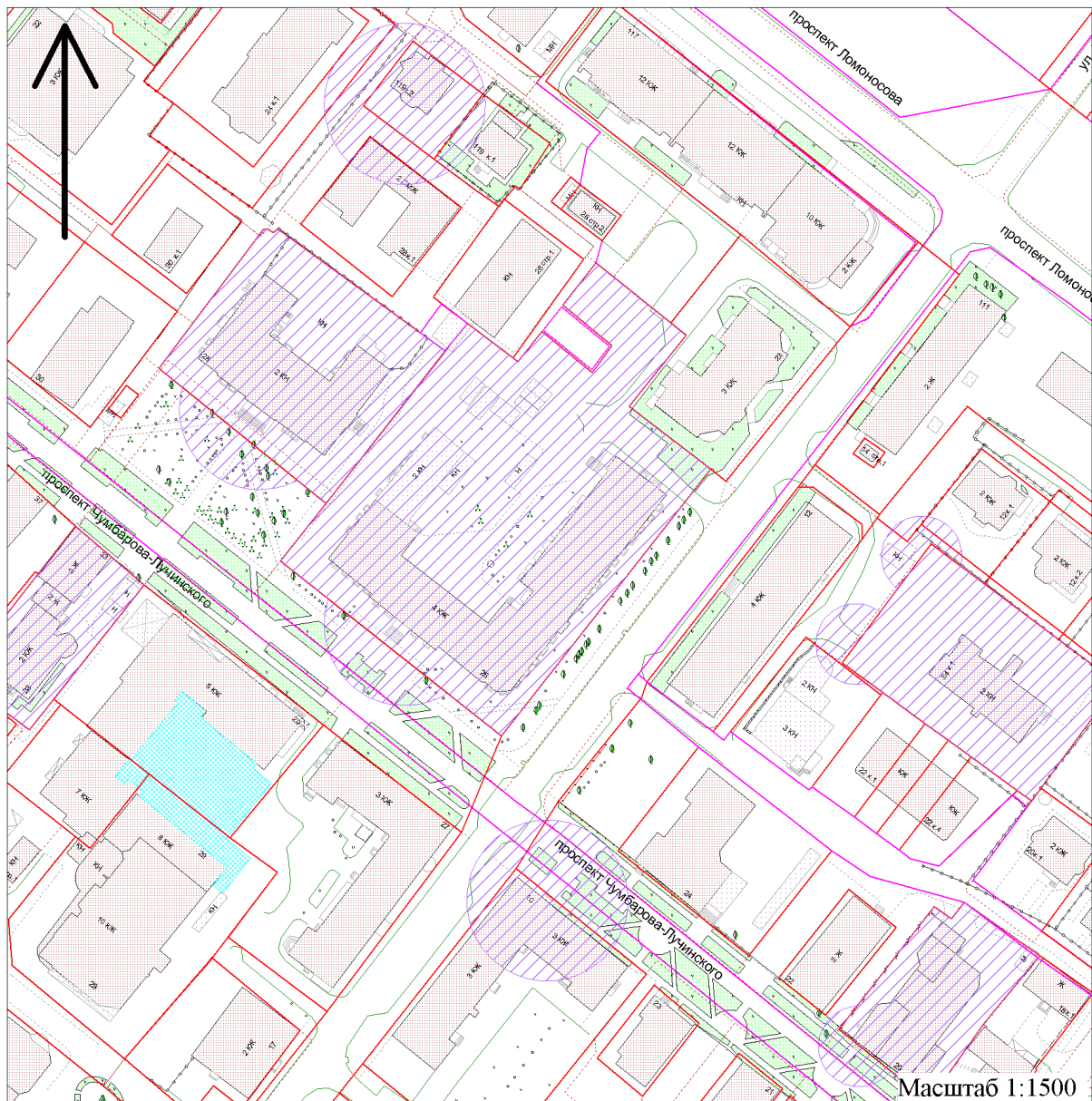
**Условные обозначения:**

-  - границы земельного участка;
-  - границы прилегающих территорий, в пределах которых не допускается розничная продажа алкогольной продукции.



**УТВЕРЖДЕНА**  
постановлением мэрии  
города Архангельска  
от \_\_\_\_\_ № \_\_\_\_\_

**Схема № 143**  
**границ прилегающей территории**  
**государственного бюджетного образовательного учреждения**  
**среднего профессионального образования Архангельской области**  
**"Архангельский техникум строительства и экономики"**

Местоположение объекта: Архангельская область, г. Архангельск, пр. Чумбарова-Лучинского, д. 26



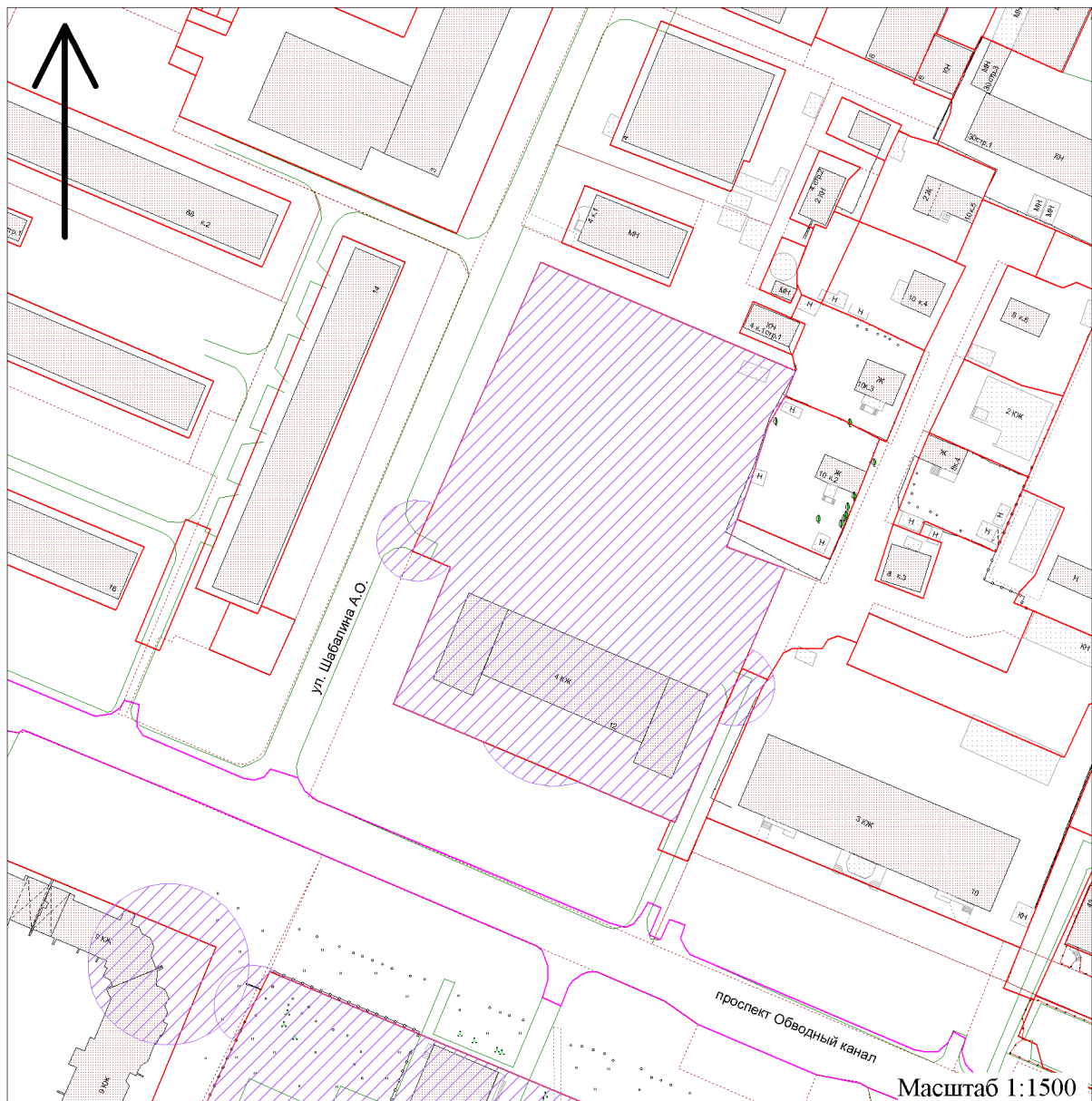
**Условные обозначения:**

-  - границы земельного участка;
-  - границы прилегающих территорий, в пределах которых не допускается розничная продажа алкогольной продукции.



**УТВЕРЖДЕНА**  
постановлением мэрии  
города Архангельска  
от \_\_\_\_\_ № \_\_\_\_\_

**Схема № 144**  
**границ прилегающей территории**  
**государственного автономного образовательного учреждения**  
**среднего профессионального образования Архангельской области**  
**"Архангельский торгово-экономический колледж"**

Местоположение объекта: Архангельская область, г. Архангельск, пр. Обводный канал, д. 12



**Условные обозначения:**

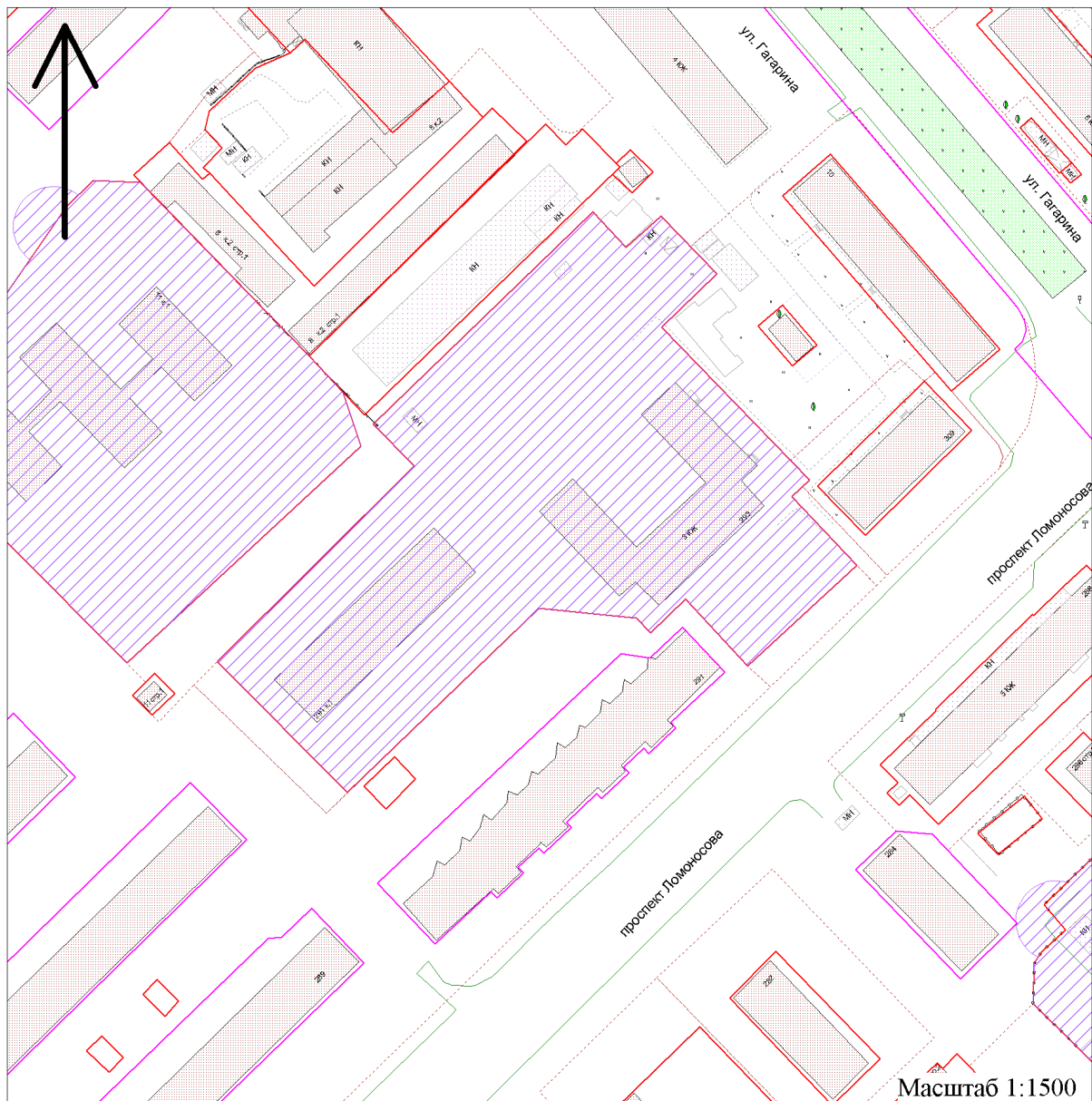
-  - границы земельного участка;
-  - границы прилегающих территорий, в пределах которых не допускается розничная продажа алкогольной продукции.





**УТВЕРЖДЕНА**  
постановлением мэрии  
города Архангельска  
от \_\_\_\_\_ № \_\_\_\_\_

**Схема № 145**  
**границ прилегающей территории**  
**государственного бюджетного образовательного учреждения**  
**среднего профессионального образования Архангельской области**  
**"Архангельский финансово-промышленный колледж"**

Местоположение объекта: Архангельская область, г. Архангельск, пр. Ломоносова, д. 293



**Условные обозначения:**

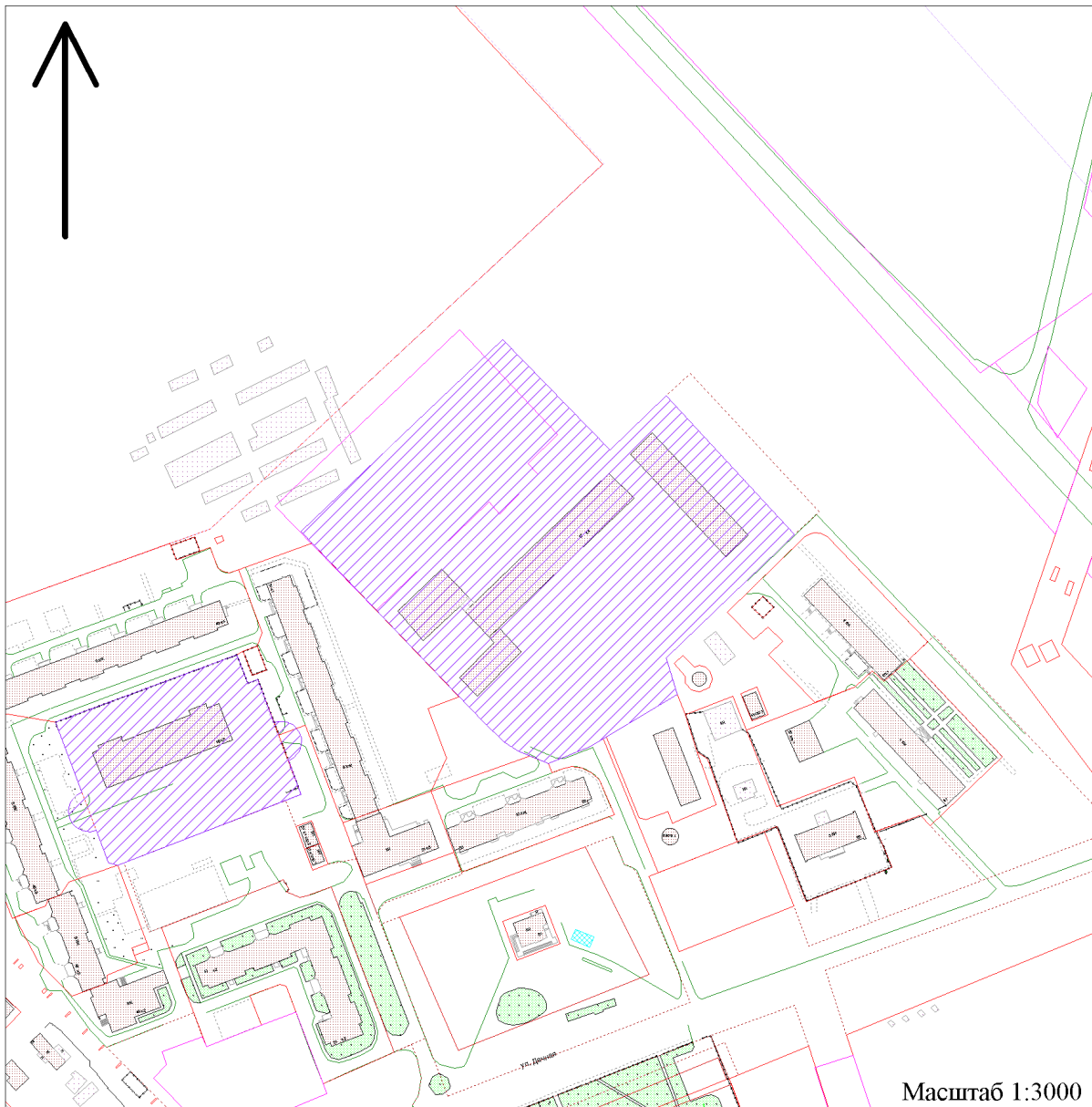
-  - границы земельного участка;
-  - границы прилегающих территорий, в пределах которых не допускается розничная продажа алкогольной продукции.

Приложение № 2



**УТВЕРЖДЕНА**  
постановлением мэрии  
города Архангельска  
от \_\_\_\_\_ № \_\_\_\_\_

**Схема № 146**  
**границ прилегающей территории**  
**государственного бюджетного образовательного учреждения**  
**среднего профессионального образования Архангельской области**  
**"Техникум технологии и дизайна"**

Местоположение объекта: Архангельская область, г. Архангельск, ул. Дачная, д. 57, корп. 3



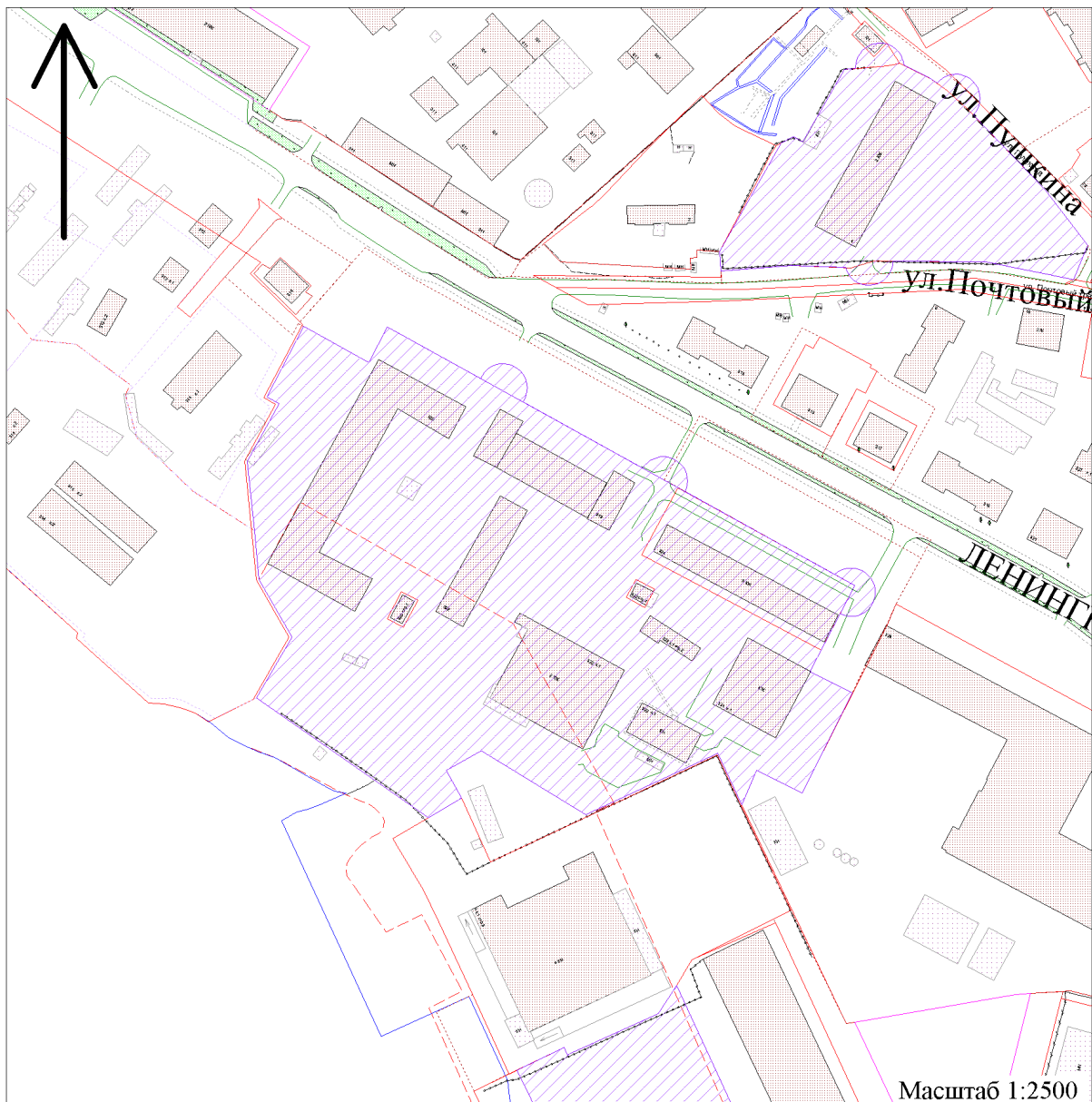
**Условные обозначения:**

-  - границы земельного участка;
-  - границы прилегающих территорий, в пределах которых не допускается розничная продажа алкогольной продукции.



**УТВЕРЖДЕНА**  
постановлением мэрии  
города Архангельска  
от \_\_\_\_\_ № \_\_\_\_\_

**Схема № 147**  
**границ прилегающей территории**  
**Архангельского морского рыбопромышленного колледжа -**  
**филиала федерального государственного образовательного учреждения**  
**высшего профессионального образования**  
**"Мурманский государственный университет"**

Местоположение объекта: Архангельская область, г. Архангельск, пр. Ленинградский, д. 322



**Условные обозначения:**

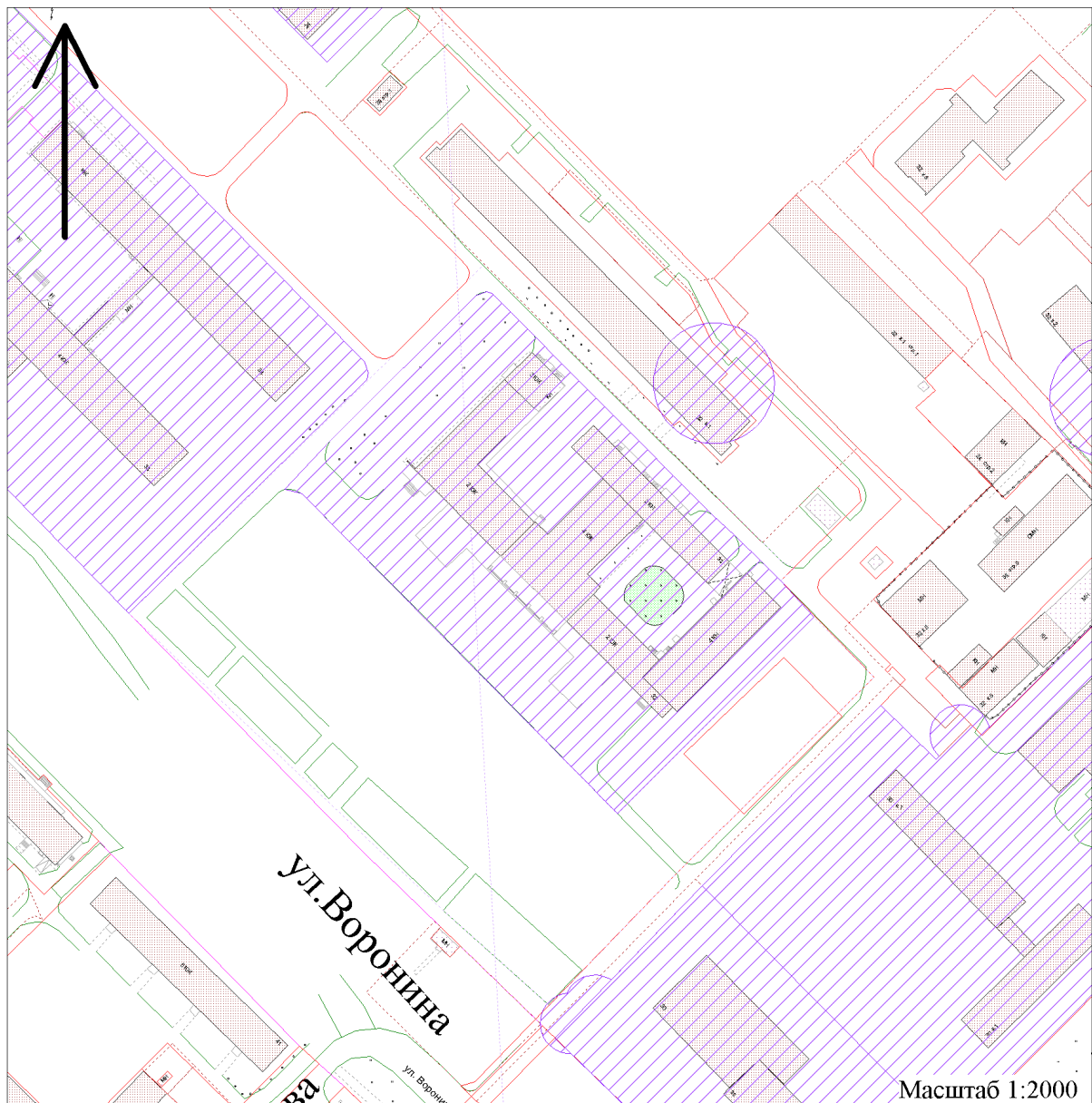
-  - границы земельного участка;
-  - границы прилегающих территорий, в пределах которых не допускается розничная продажа алкогольной продукции.

Приложение № 2



**УТВЕРЖДЕНА**  
постановлением мэрии  
города Архангельска  
от \_\_\_\_\_ № \_\_\_\_\_

**Схема № 148**  
**границ прилегающей территории**  
**негосударственного образовательного учреждения**  
**среднего профессионального образования**  
**"Архангельский кооперативный техникум"**

Местоположение объекта: Архангельская область, г. Архангельск, ул. Воронина В.И., д. 32



**Условные обозначения:**

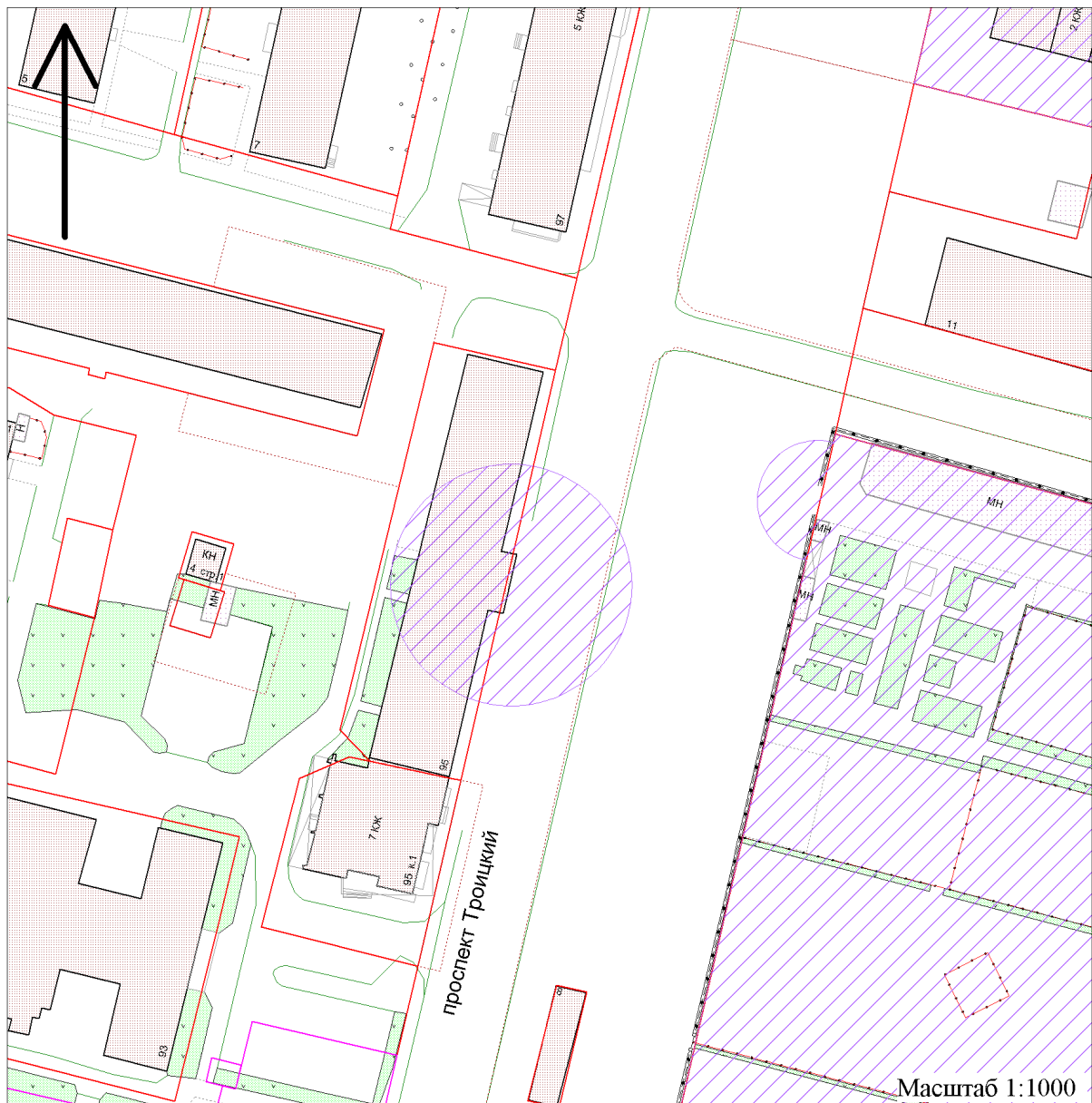
-  - границы земельного участка;
-  - границы прилегающих территорий, в пределах которых не допускается розничная продажа алкогольной продукции.

Приложение № 2



**УТВЕРЖДЕНА**  
постановлением мэрии  
города Архангельска  
от \_\_\_\_\_ № \_\_\_\_\_

**Схема № 149**  
**границ прилегающей территории**  
**негосударственного образовательного учреждения**  
**среднего профессионального образования**  
**"Региональный техникум экономики, права и менеджмента"**

Местоположение объекта: Архангельская область, г. Архангельск, пр. Троицкий, д. 95



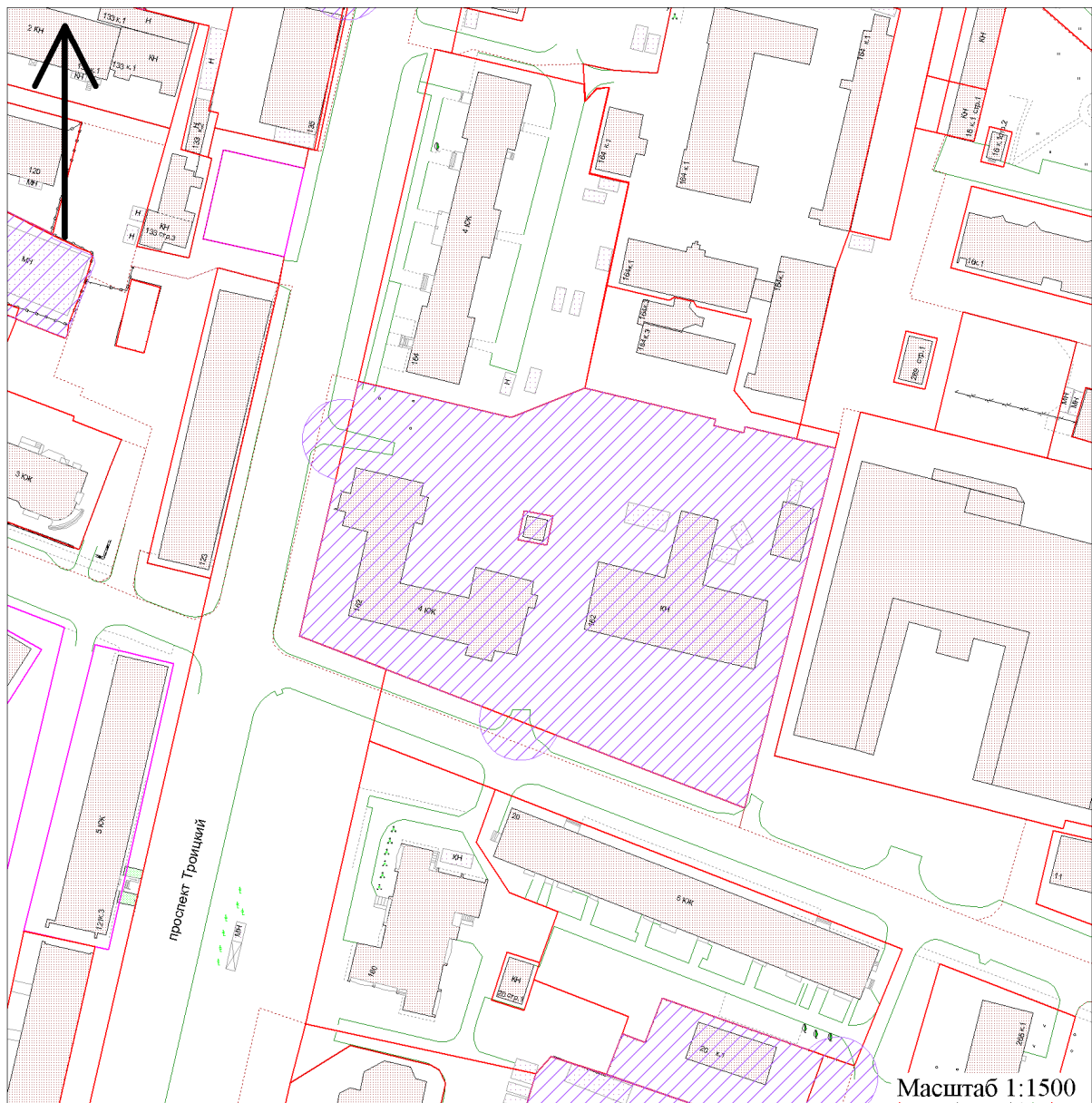
**Условные обозначения:**

-  - границы земельного участка;
-  - границы прилегающих территорий, в пределах которых не допускается розничная продажа алкогольной продукции.



**УТВЕРЖДЕНА**  
постановлением мэрии  
города Архангельска  
от \_\_\_\_\_ № \_\_\_\_\_

**Схема № 150**  
**границ прилегающей территории**  
**негосударственного образовательного учреждения**  
**среднего профессионального образования**  
**"Колледж управления, бизнеса и права"**

Местоположение объекта: Архангельская область, г. Архангельск, пр. Троицкий, д. 162



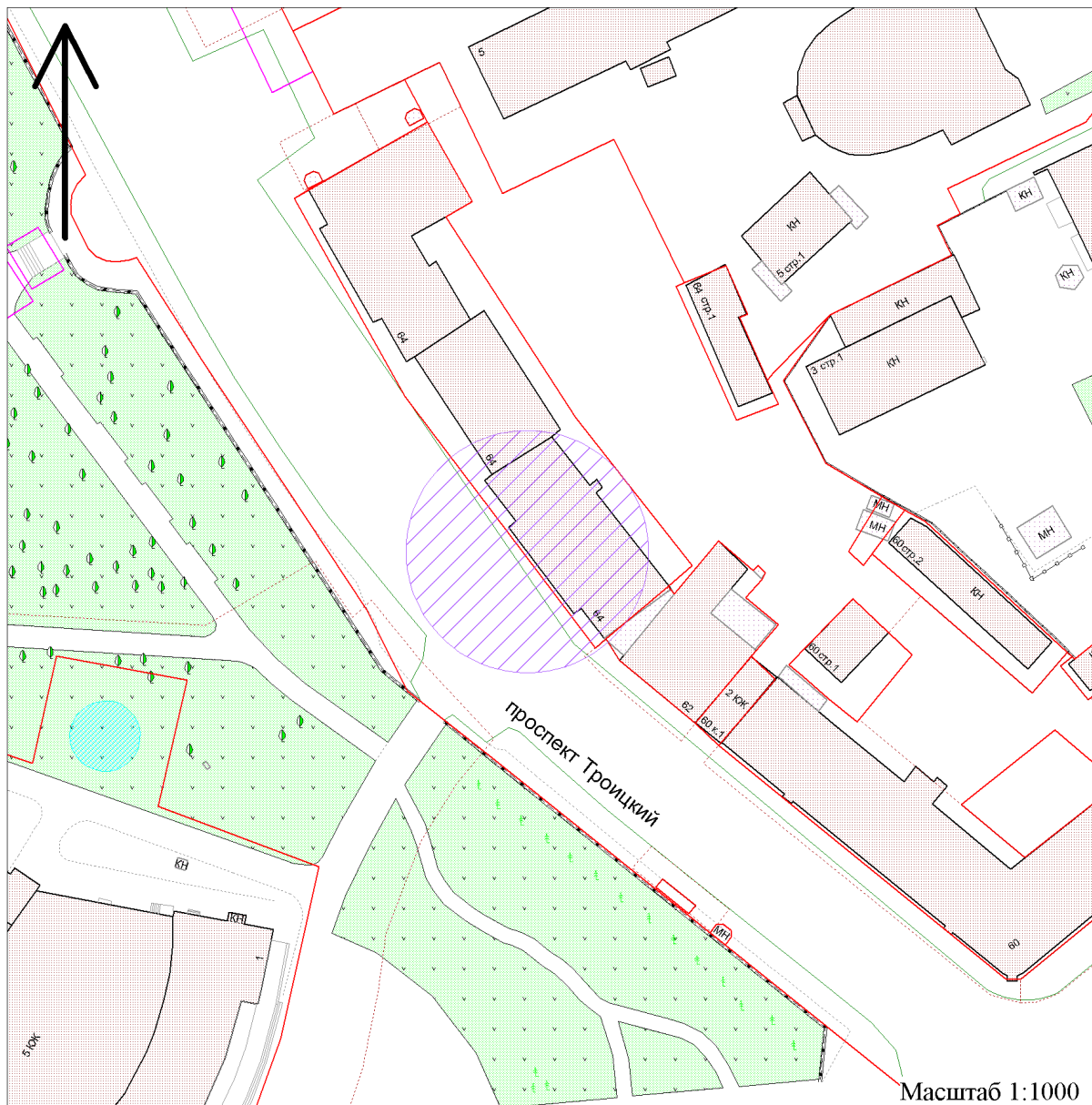
**Условные обозначения:**

-  - границы земельного участка;
-  - границы прилегающих территорий, в пределах которых не допускается розничная продажа алкогольной продукции.



**УТВЕРЖДЕНА**  
постановлением мэрии  
города Архангельска  
от \_\_\_\_\_ № \_\_\_\_\_

**Схема № 151**  
**границ прилегающей территории**  
**негосударственного образовательного учреждения**  
**среднего профессионального образования**  
**"Колледж менеджмента"**

Местоположение объекта: Архангельская область, г. Архангельск, пр. Троицкий, д. 64



**Условные обозначения:**

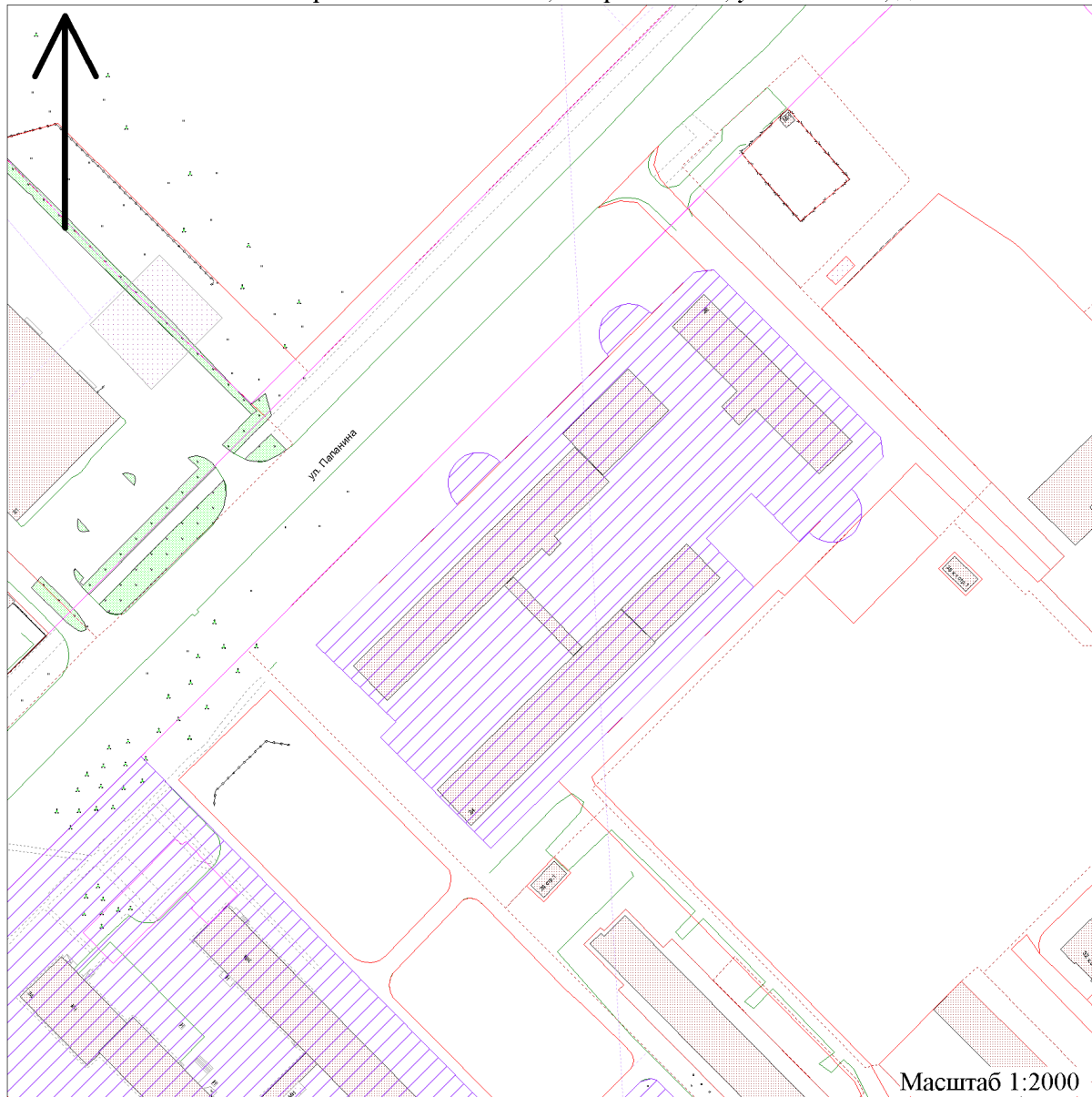
-  - границы земельного участка;
-  - границы прилегающих территорий, в пределах которых не допускается розничная продажа алкогольной продукции.

Приложение № 2



**УТВЕРЖДЕНА**  
постановлением мэрии  
города Архангельска  
от \_\_\_\_\_ № \_\_\_\_\_

**Схема № 152**  
**границ прилегающей территории**  
**Архангельского колледжа телекоммуникаций**  
**(филиал) федерального государственного образовательного учреждения**  
**высшего профессионального образования**  
**"Санкт-Петербургский государственный университет телекоммуникаций**  
**имени проф. М.А. Бонч-Бруевича"**

Местоположение объекта: Архангельская область, г. Архангельск, ул. Папанина, д. 24



**Условные обозначения:**

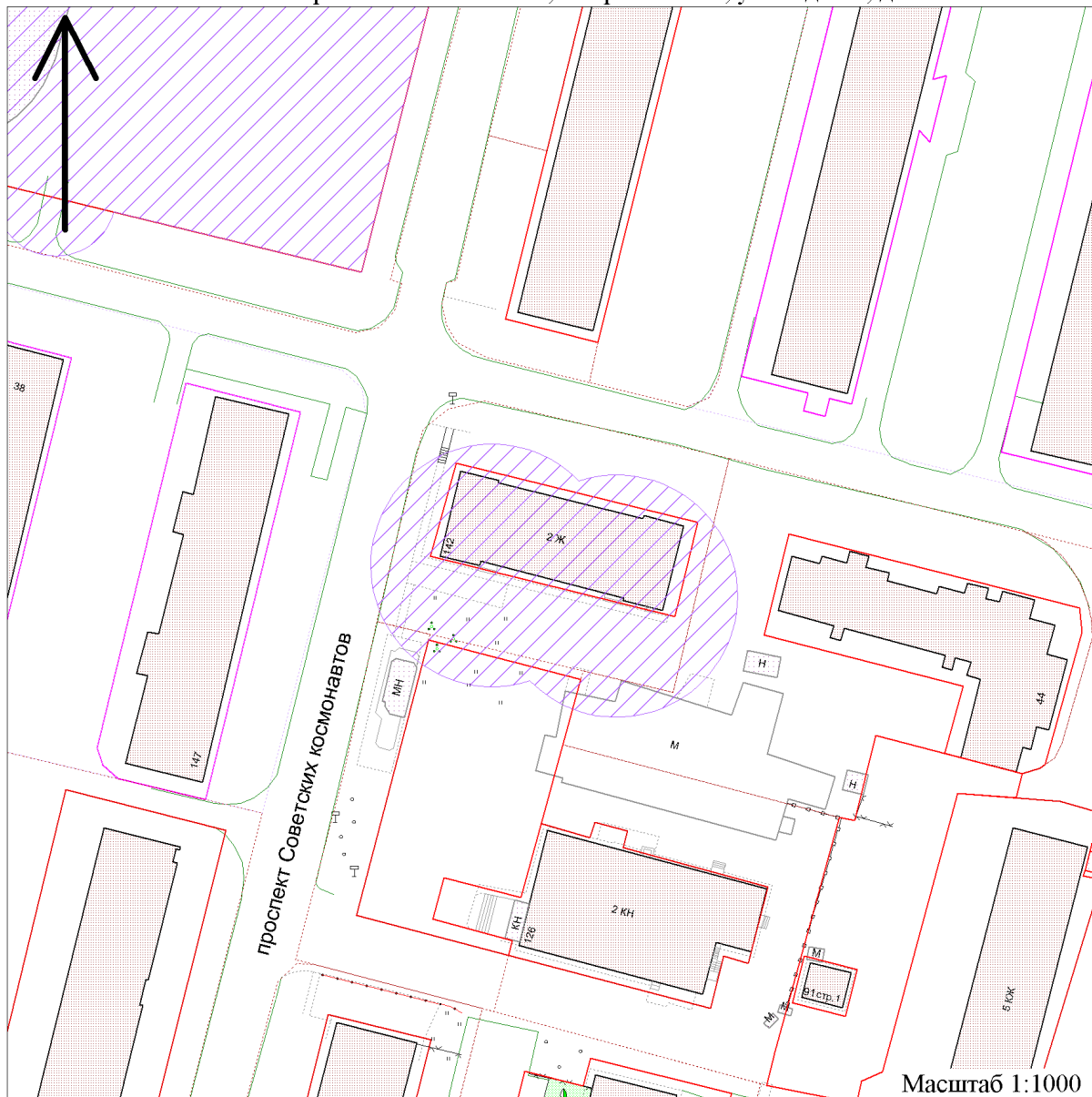
-  - границы земельного участка;
-  - границы прилегающих территорий, в пределах которых не допускается розничная продажа алкогольной продукции.





**УТВЕРЖДЕНА**  
постановлением мэрии  
города Архангельска  
от \_\_\_\_\_ № \_\_\_\_\_

**Схема № 153**  
**границ прилегающей территории**  
**Архангельского филиала федерального государственного**  
**образовательного учреждения высшего профессионального образования**  
**"Московский государственный университет экономики,**  
**статистики и информатики"**

Местоположение объекта: Архангельская область, г. Архангельск, ул. Садовая, д. 42



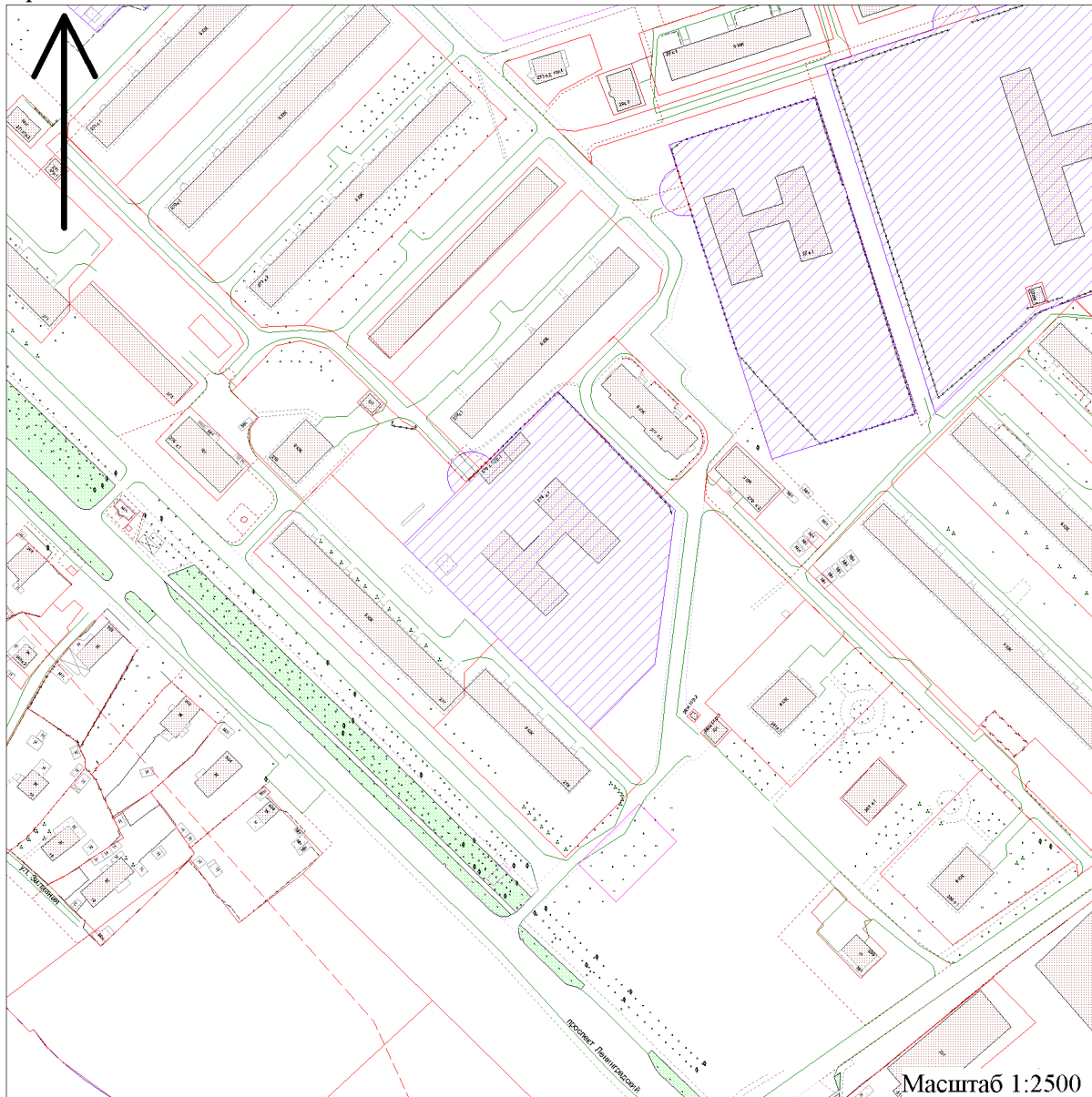
**Условные обозначения:**

-  - границы земельного участка;
-  - границы прилегающих территорий, в пределах которых не допускается розничная продажа алкогольной продукции.



**УТВЕРЖДЕНА**  
постановлением мэрии  
города Архангельска  
от \_\_\_\_\_ № \_\_\_\_\_

**Схема № 154**  
**границ прилегающей территории**  
**государственного бюджетного образовательного учреждения**  
**для детей-сирот и детей, оставшихся без попечения родителей**  
**"Архангельский детский дом №1"**

Местоположение объекта: Архангельская область, г. Архангельск, пр. Ленинградский, д. 279, корп. 1



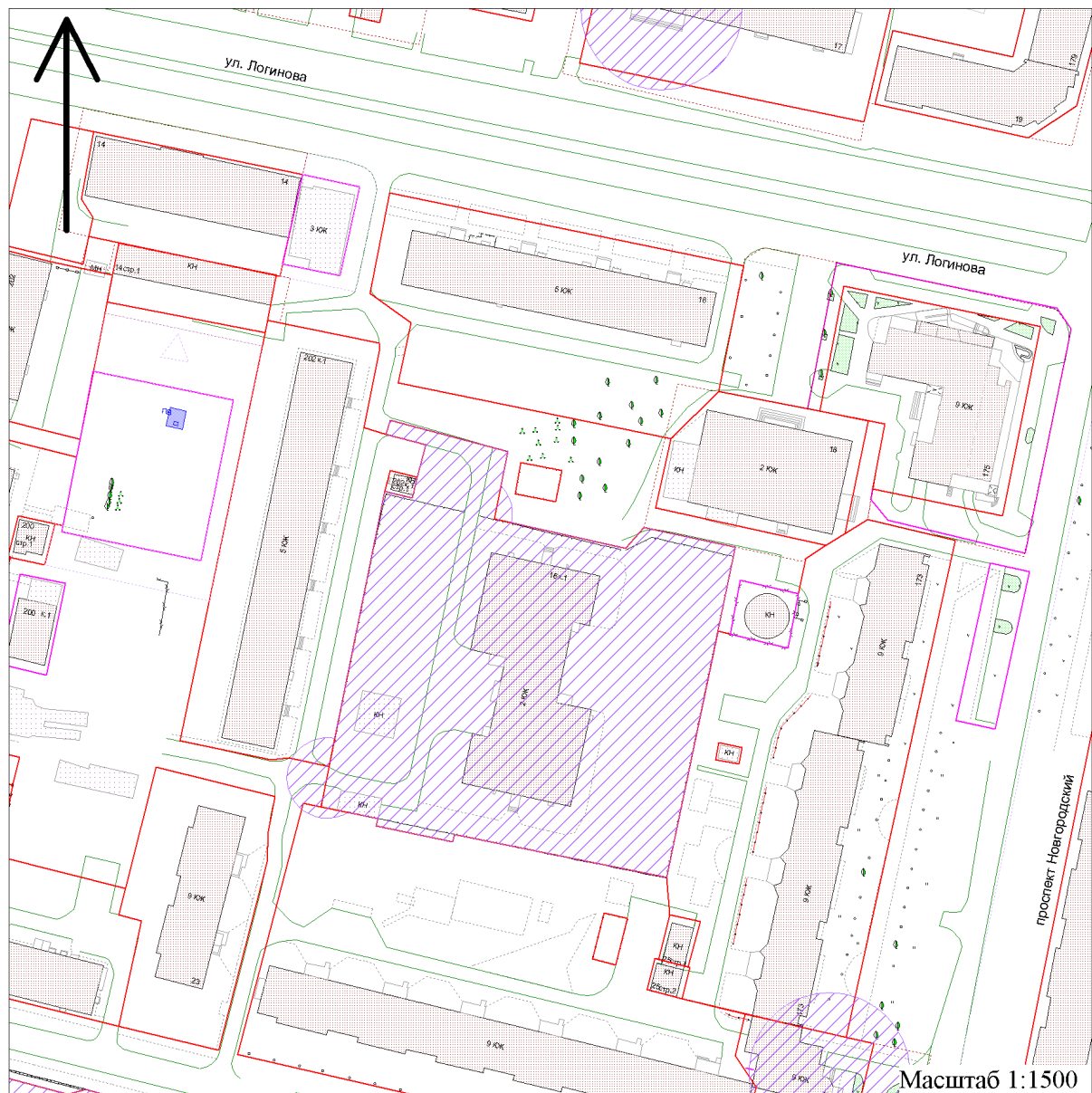
**Условные обозначения:**

-  - границы земельного участка;
-  - границы прилегающих территорий, в пределах которых не допускается розничная продажа алкогольной продукции.

**УТВЕРЖДЕНА**  
постановлением мэрии  
города Архангельска  
от \_\_\_\_\_ № \_\_\_\_\_

**Схема № 155**  
**границ прилегающей территории**  
**государственного бюджетного образовательного учреждения**  
**для детей-сирот и детей, оставшихся без попечения родителей**  
**"Архангельский детский дом № 2"**

Местоположение объекта: Архангельская область, г. Архангельск, ул. Логинова, д. 16, корп. 1



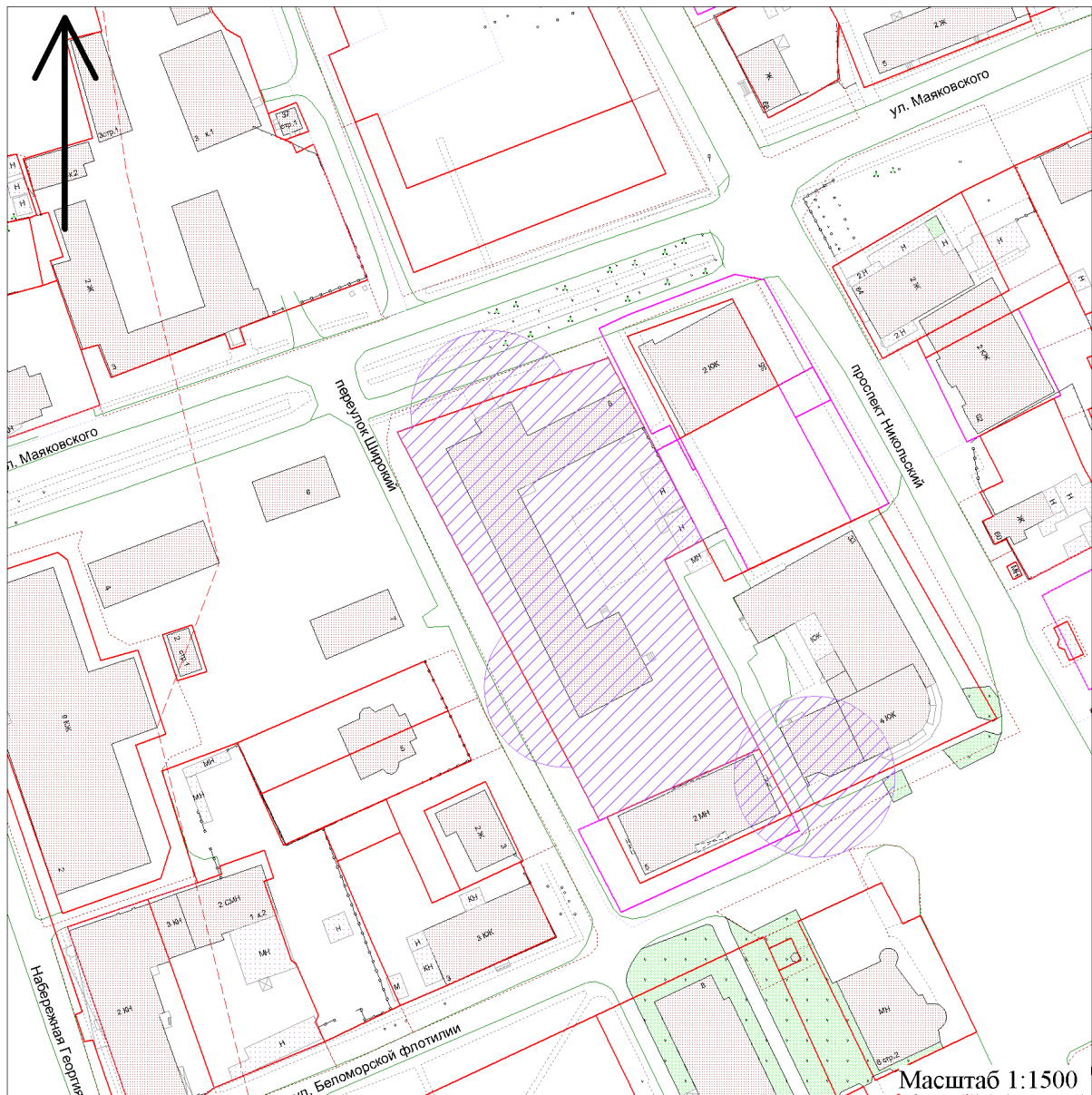
**Условные обозначения:**

- границы земельного участка;
- границы прилегающих территорий, в пределах которых не допускается розничная продажа алкогольной продукции.



**УТВЕРЖДЕНА**  
постановлением мэрии  
города Архангельска  
от \_\_\_\_\_ № \_\_\_\_\_

**Схема № 156**  
**границ прилегающей территории**  
**государственного бюджетного образовательного учреждения**  
**Архангельской области для обучающихся,**  
**воспитанников с ограниченными возможностями здоровья**  
**"Соломбальская специальная (коррекционная)**  
**общеобразовательная школа-интернат"**

Местоположение объекта: Архангельская область, г. Архангельск, ул. Маяковского, д. 8



**Условные обозначения:**

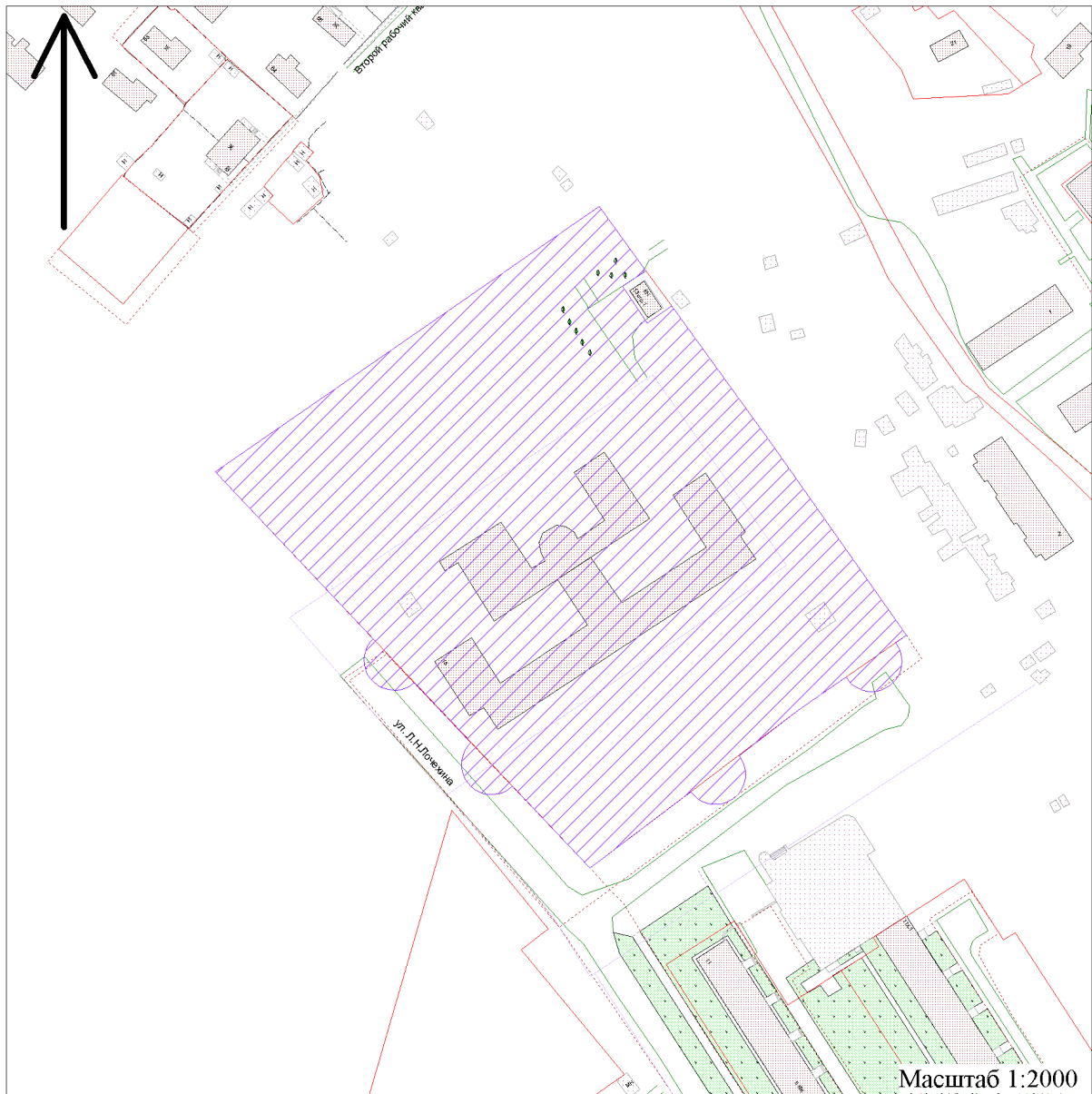
-  - границы земельного участка;
-  - границы прилегающих территорий, в пределах которых не допускается розничная продажа алкогольной продукции.

Приложение № 2



**УТВЕРЖДЕНА**  
постановлением мэрии  
города Архангельска  
от \_\_\_\_\_ № \_\_\_\_\_

**Схема № 157**  
**границ прилегающей территории**  
**государственного бюджетного оздоровительного**  
**образовательного учреждения Архангельской области**  
**"Архангельская санаторная школа - интернат №2"**

Местоположение объекта: Архангельская область, г. Архангельск, ул. Л.Н. Лочехина, д. 13



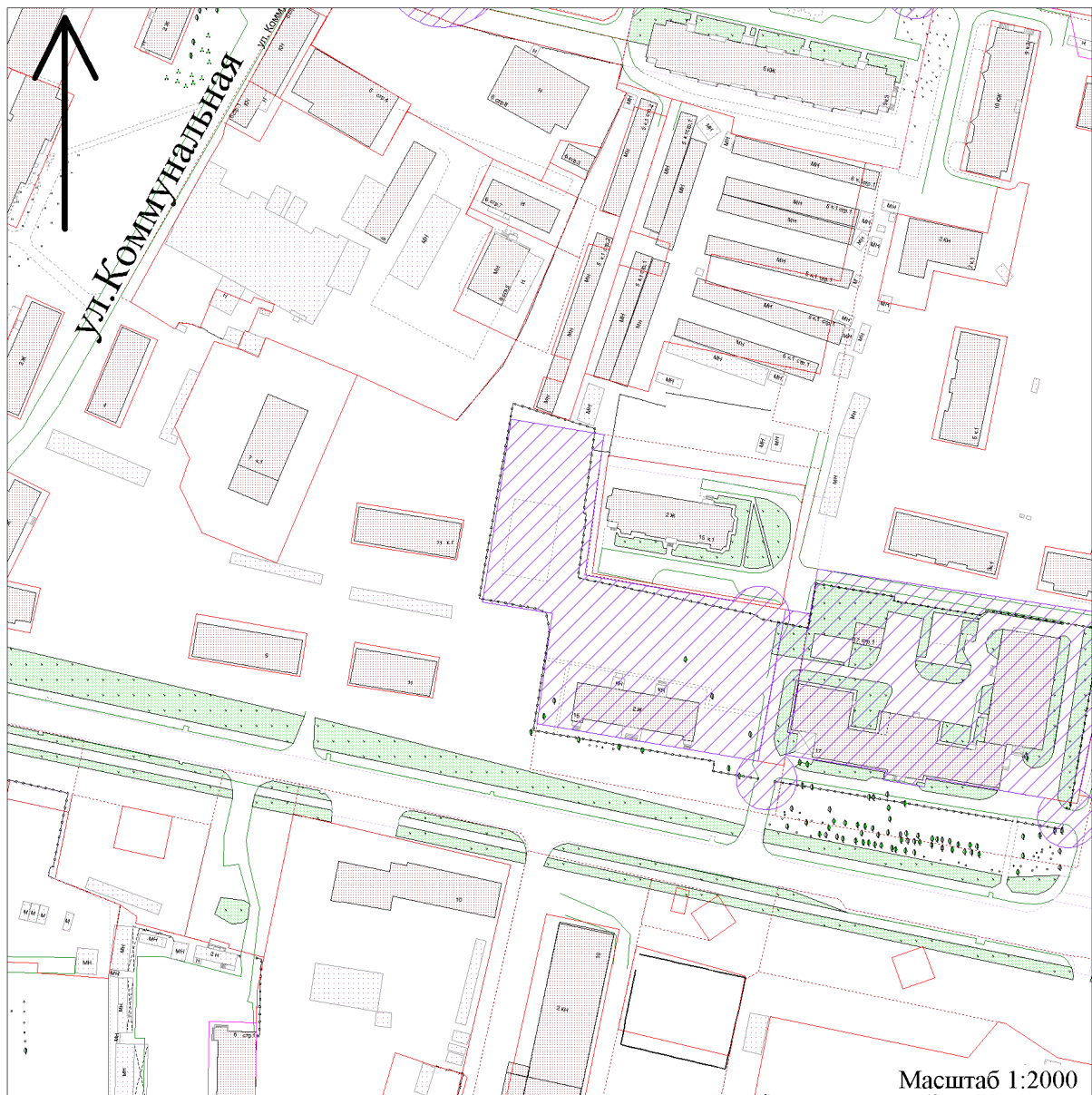
**Условные обозначения:**

-  - границы земельного участка;
-  - границы прилегающих территорий, в пределах которых не допускается розничная продажа алкогольной продукции.



**УТВЕРЖДЕНА**  
постановлением мэрии  
города Архангельска  
от \_\_\_\_\_ № \_\_\_\_\_

**Схема № 158**  
**границ прилегающей территории**  
**государственного бюджетного**  
**образовательного учреждения Архангельской области**  
**"Специальная (коррекционная) общеобразовательная школа № 31"**

Местоположение объекта: Архангельская область, г. Архангельск, пр. Ленинградский, д. 15



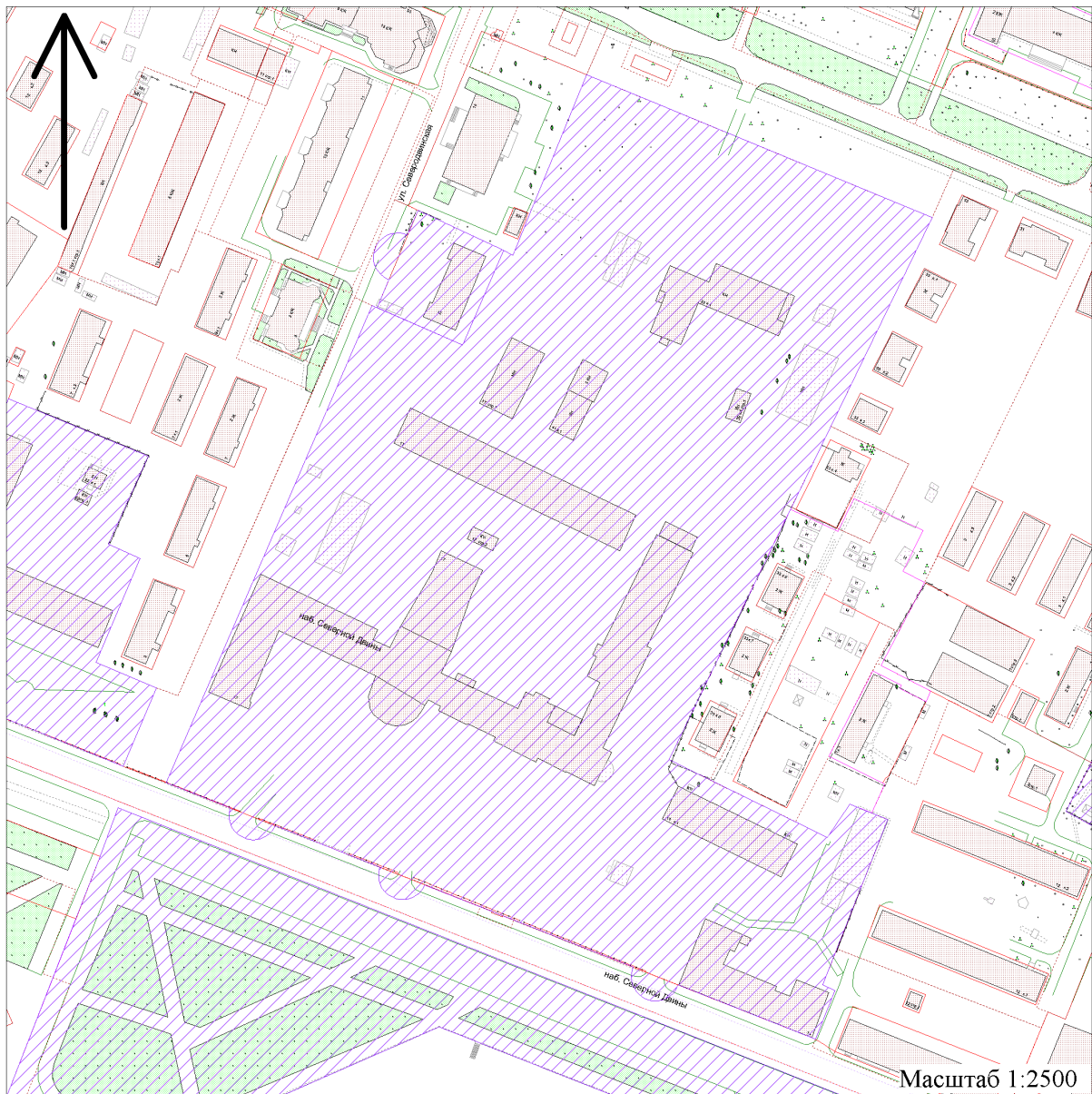
**Условные обозначения:**

-  - границы земельного участка;
-  - границы прилегающих территорий, в пределах которых не допускается розничная продажа алкогольной продукции.



**УТВЕРЖДЕНА**  
постановлением мэрии  
города Архангельска  
от \_\_\_\_\_ № \_\_\_\_\_

**Схема № 159**  
**границ прилегающей территории**  
**федерального государственного автономного образовательного**  
**учреждения высшего профессионального образования**  
**"Северный (Арктический) федеральный университет**  
**имени М.В. Ломоносова"**

Местоположение объекта: Архангельская область, г. Архангельск, наб. Северной Двины, д. 17



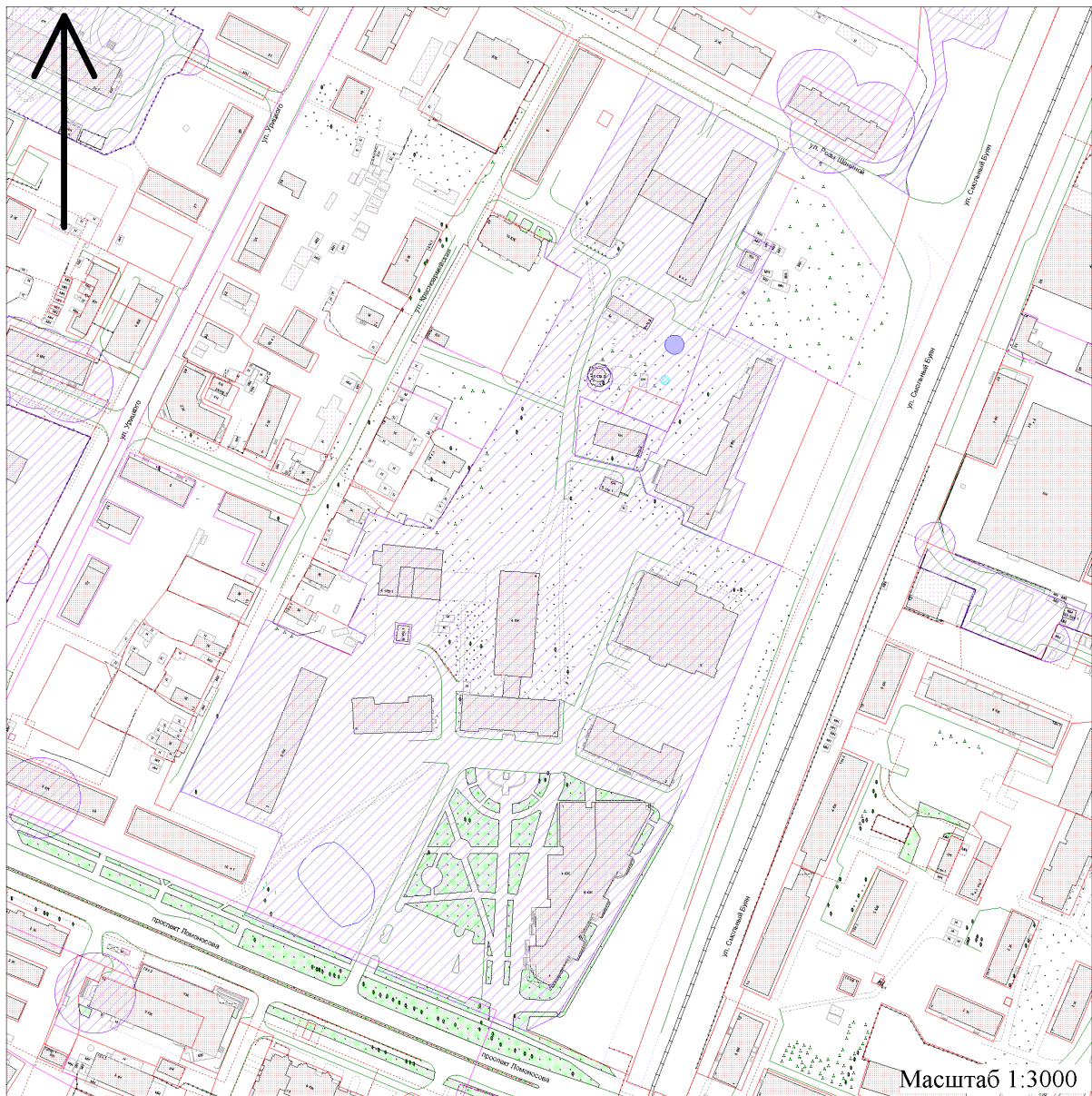
**Условные обозначения:**

-  - границы земельного участка;
-  - границы прилегающих территорий, в пределах которых не допускается розничная продажа алкогольной продукции.



**УТВЕРЖДЕНА**  
постановлением мэрии  
города Архангельска  
от \_\_\_\_\_ № \_\_\_\_\_

**Схема № 160**  
**границ прилегающей территории**  
**федерального государственного автономного образовательного**  
**учреждения высшего профессионального образования**  
**"Северный (Арктический) федеральный университет**  
**имени М.В. Ломоносова"**

Местоположение объекта: Архангельская область, г. Архангельск, пр. Ломоносова, д. 4



**Условные обозначения:**

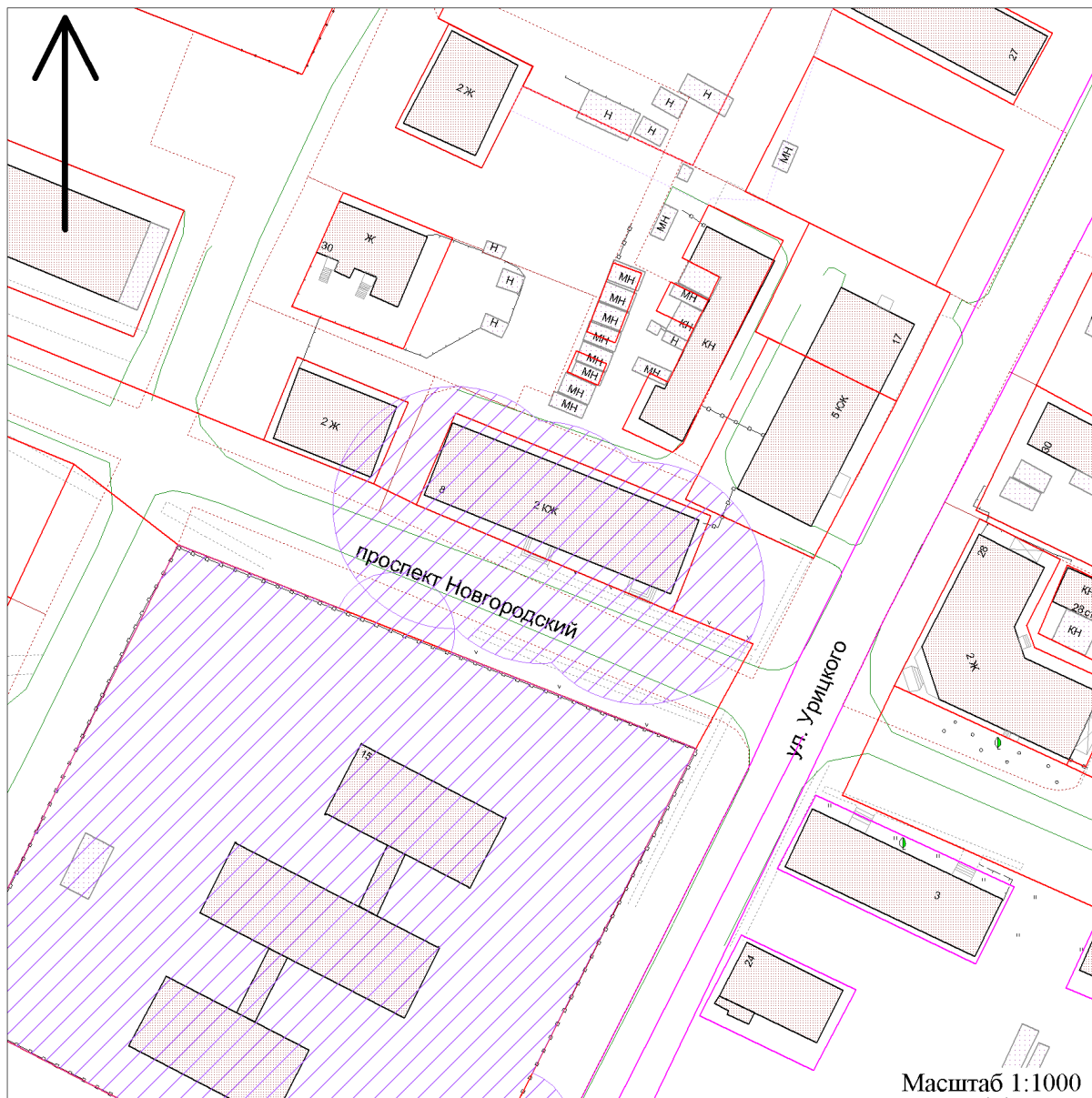
-  - границы земельного участка;
-  - границы прилегающих территорий, в пределах которых не допускается розничная продажа алкогольной продукции.



**УТВЕРЖДЕНА**  
постановлением мэрии  
города Архангельска  
от \_\_\_\_\_ № \_\_\_\_\_

**Схема № 161**  
**границ прилегающей территории**  
**федерального государственного автономного образовательного**  
**учреждения высшего профессионального образования**  
**"Северный (Арктический) федеральный университет**  
**имени М.В. Ломоносова"**

Местоположение объекта: Архангельская область, г. Архангельск, пр. Новгородский, д. 8



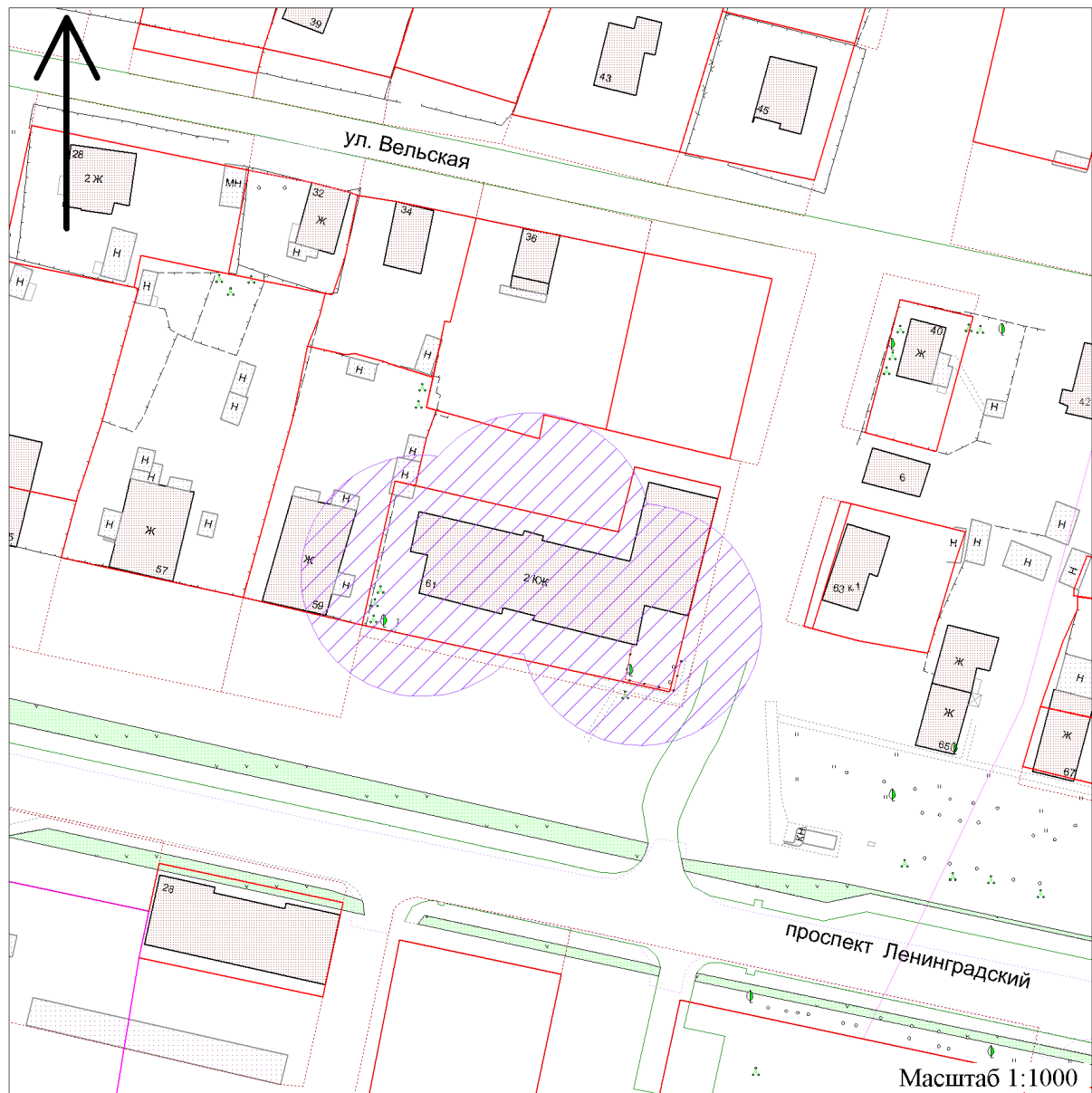
**Условные обозначения:**

- границы земельного участка;
- границы прилегающих территорий, в пределах которых не допускается розничная продажа алкогольной продукции.



**УТВЕРЖДЕНА**  
постановлением мэрии  
города Архангельска  
от \_\_\_\_\_ № \_\_\_\_\_

**Схема № 162**  
**границ прилегающей территории**  
**федерального государственного автономного образовательного**  
**учреждения высшего профессионального образования**  
**"Северный (Арктический) федеральный университет**  
**имени М.В. Ломоносова"**

Местоположение объекта: Архангельская область, г. Архангельск, пр. Ленинградский, д. 61



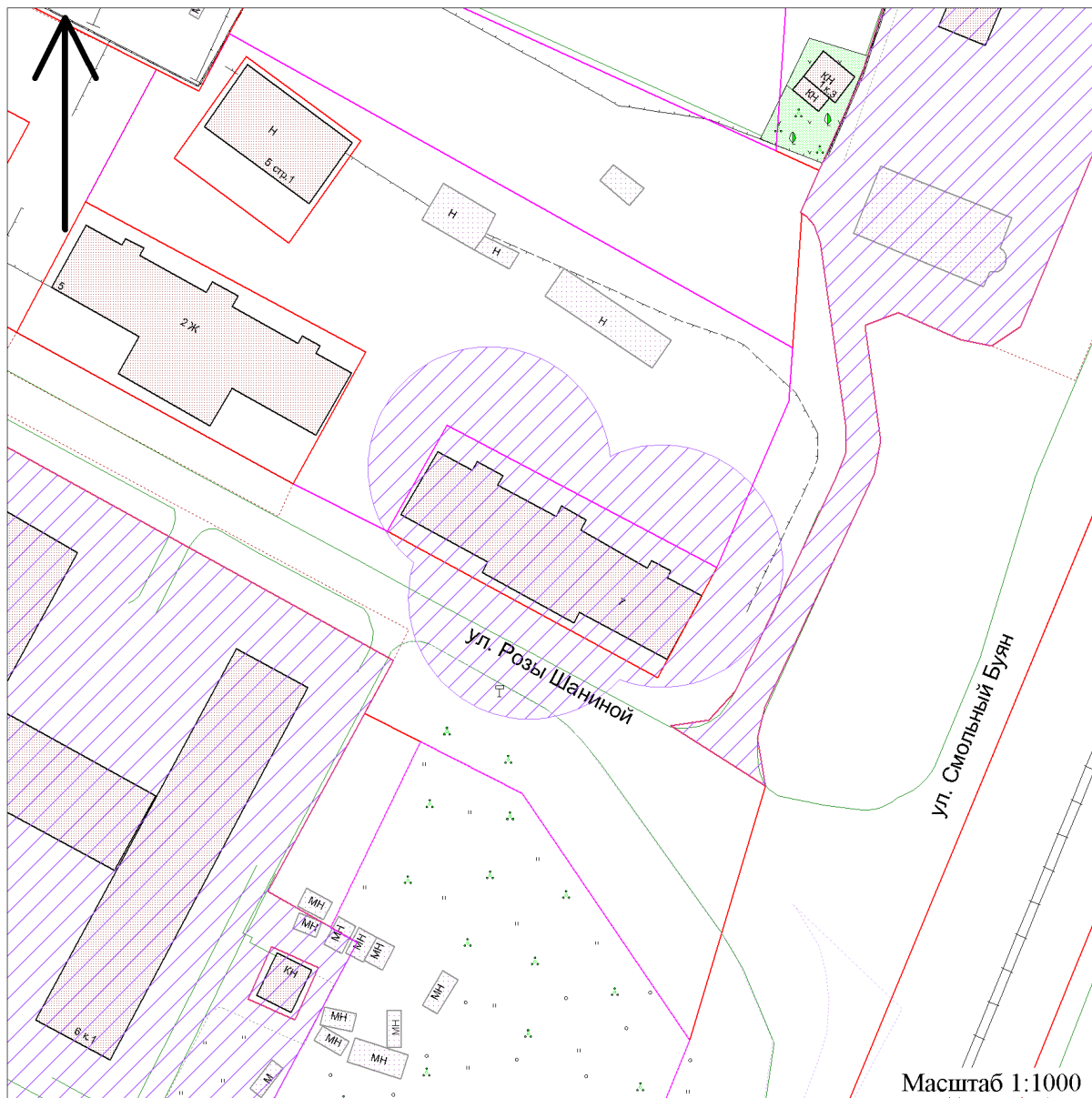
**Условные обозначения:**

-  - границы земельного участка;
-  - границы прилегающих территорий, в пределах которых не допускается розничная продажа алкогольной продукции.

**УТВЕРЖДЕНА**  
постановлением мэрии  
города Архангельска  
от \_\_\_\_\_ № \_\_\_\_\_

**Схема № 163**  
**границ прилегающей территории**  
**федерального государственного автономного образовательного**  
**учреждения высшего профессионального образования**  
**"Северный (Арктический) федеральный университет**  
**имени М.В. Ломоносова"**

Местоположение объекта: Архангельская область, г. Архангельск, ул. Розы Шаниной, д. 7



**Условные обозначения:**

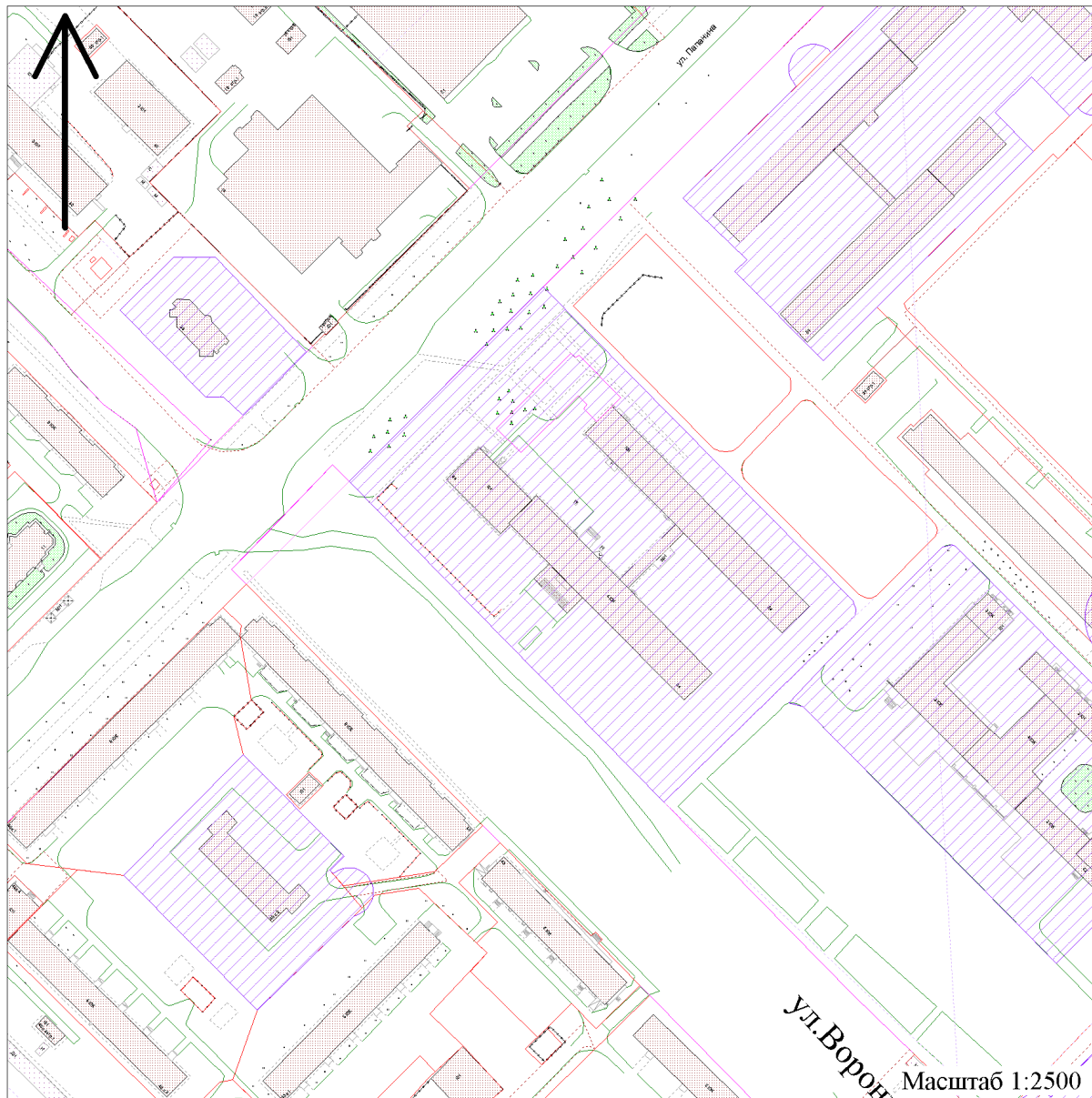
- границы земельного участка;
- ▨ - границы прилегающих территорий, в пределах которых не допускается розничная продажа алкогольной продукции.

Приложение № 2



**УТВЕРЖДЕНА**  
постановлением мэрии  
города Архангельска  
от \_\_\_\_\_ № \_\_\_\_\_

**Схема № 164**  
**границ прилегающей территории**  
**федерального государственного автономного образовательного**  
**учреждения высшего профессионального образования**  
**"Северный (Арктический) федеральный университет**  
**имени М.В. Ломоносова"**

Местоположение объекта: Архангельская область, г. Архангельск, ул. Воронина В.И., д. 34



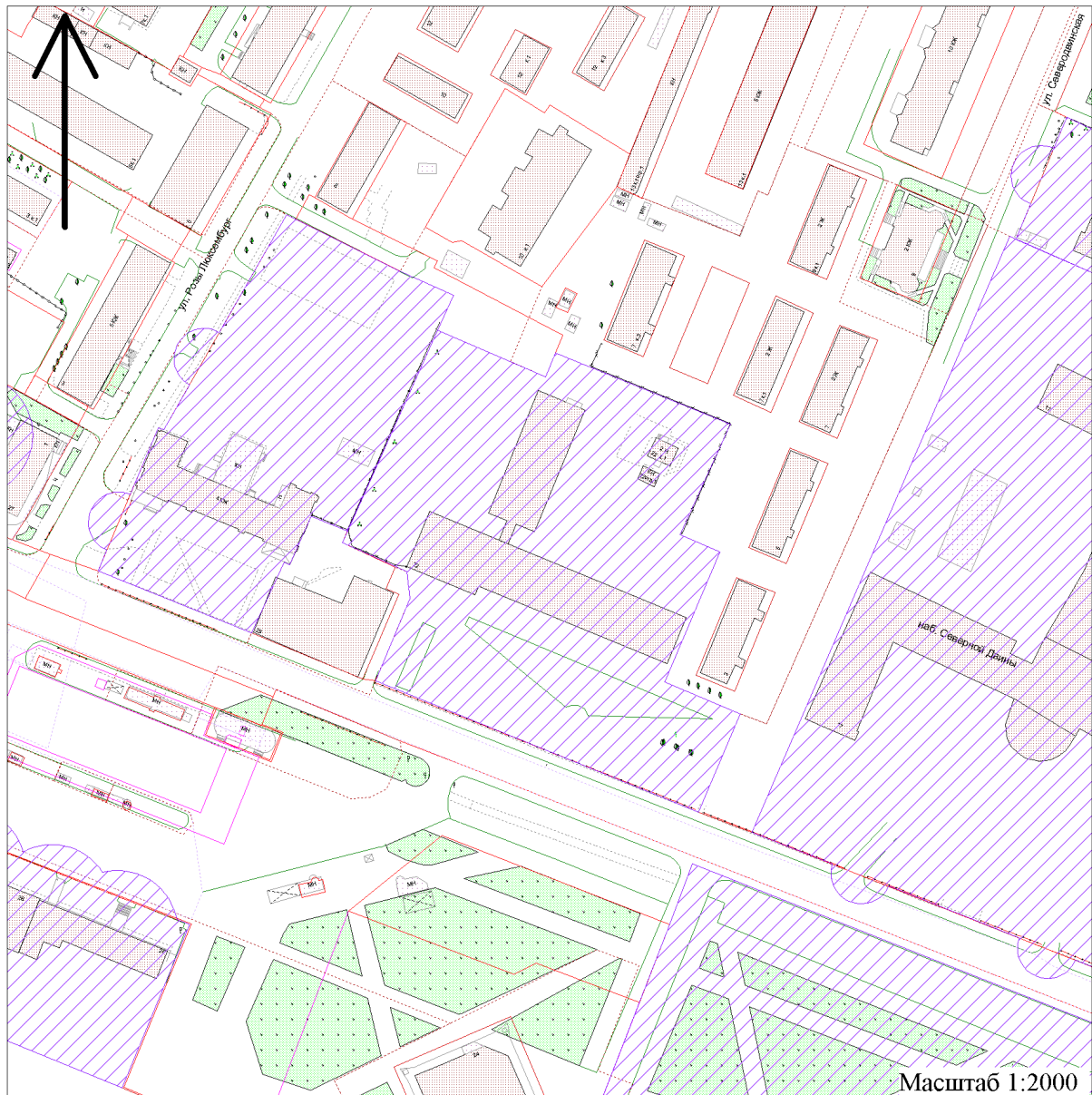
**Условные обозначения:**

-  - границы земельного участка;
-  - границы прилегающих территорий, в пределах которых не допускается розничная продажа алкогольной продукции.



**УТВЕРЖДЕНА**  
постановлением мэрии  
города Архангельска  
от \_\_\_\_\_ № \_\_\_\_\_

**Схема № 165**  
**границ прилегающей территории**  
**федерального государственного автономного образовательного**  
**учреждения высшего профессионального образования**  
**"Северный (Арктический) федеральный университет**  
**имени М.В. Ломоносова"**

Местоположение объекта: Архангельская область, г. Архангельск, наб. Северной Двины, д. 22



**Условные обозначения:**

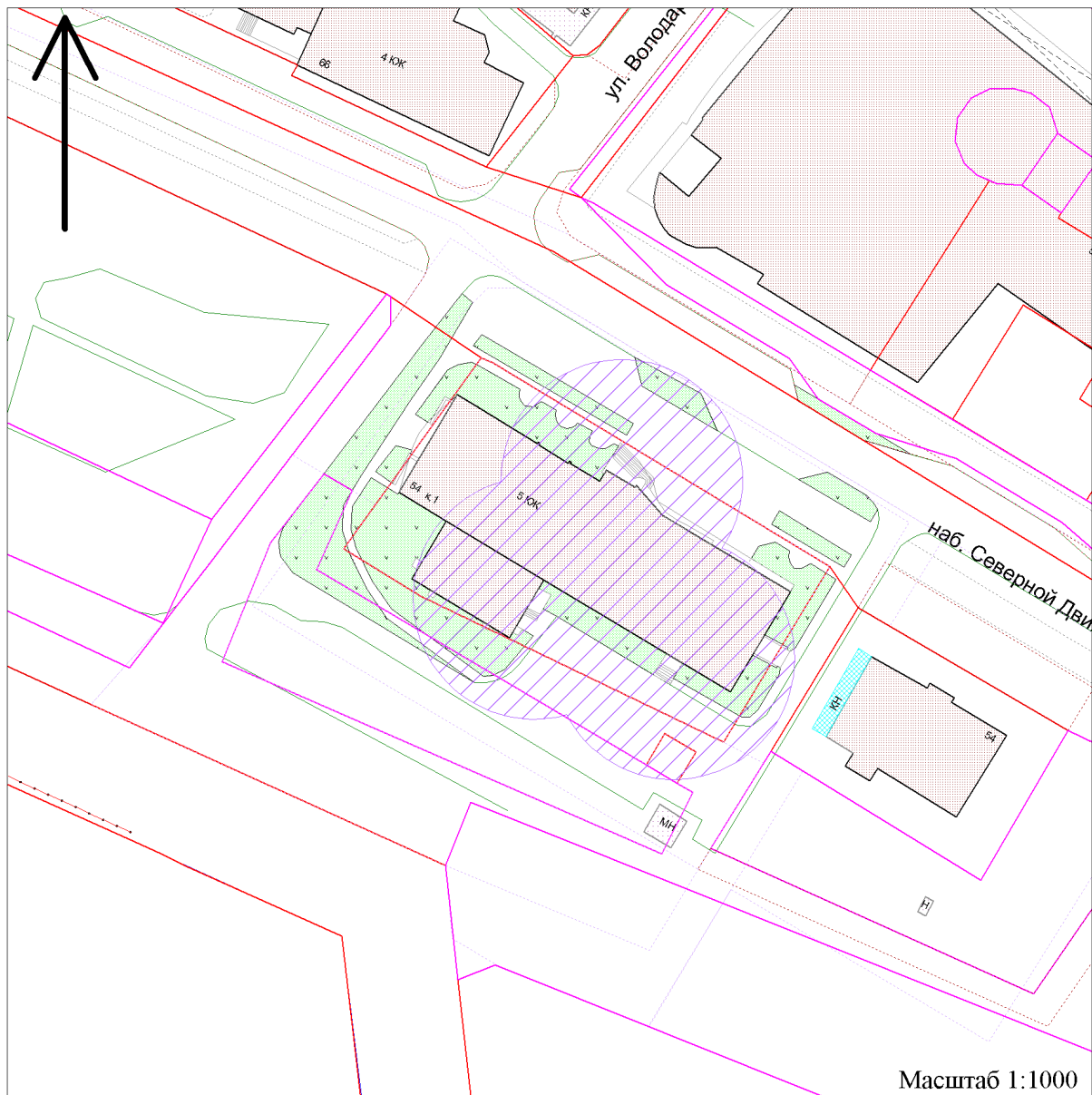
-  - границы земельного участка;
-  - границы прилегающих территорий, в пределах которых не допускается розничная продажа алкогольной продукции.

Приложение № 2

**УТВЕРЖДЕНА**  
постановлением мэрии  
города Архангельска  
от \_\_\_\_\_ № \_\_\_\_\_

**Схема № 166**  
**границ прилегающей территории**  
**федерального государственного автономного образовательного**  
**учреждения высшего профессионального образования**  
**"Северный (Арктический) федеральный университет**  
**имени М.В. Ломоносова"**

Местоположение объекта: Архангельская область, г. Архангельск, наб. Северной Двины, д. 54, корп. 1



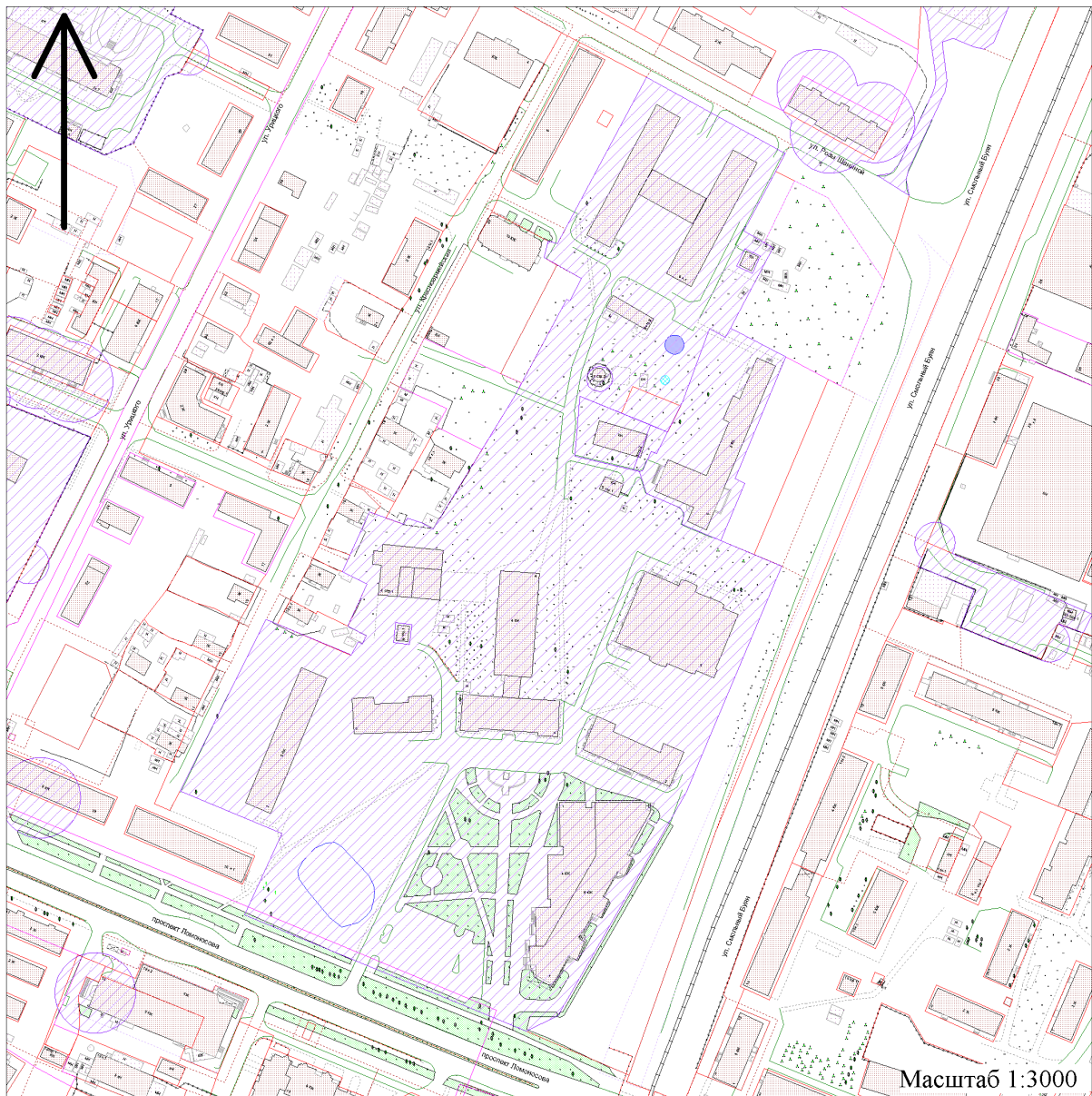
**Условные обозначения:**

- границы земельного участка;
- границы прилегающих территорий, в пределах которых не допускается розничная продажа алкогольной продукции.



**УТВЕРЖДЕНА**  
постановлением мэрии  
города Архангельска  
от \_\_\_\_\_ № \_\_\_\_\_

**Схема № 167**  
**границ прилегающей территории**  
**федерального государственного автономного образовательного**  
**учреждения высшего профессионального образования**  
**"Северный (Арктический) федеральный университет**  
**имени М.В. Ломоносова"**

Местоположение объекта: Архангельская область, г. Архангельск, ул. Смольный Буян, д. 3



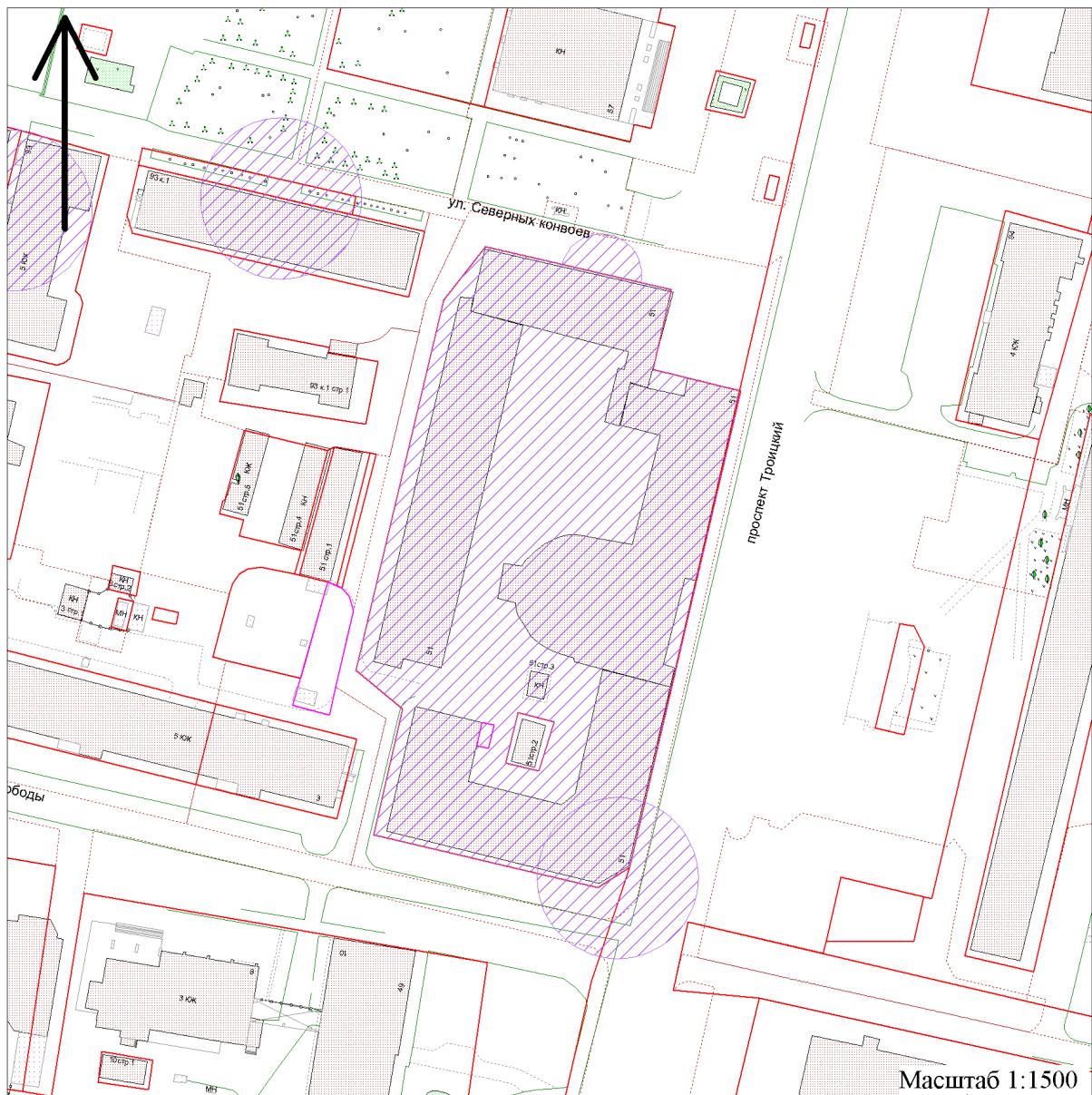
**Условные обозначения:**

-  - границы земельного участка;
-  - границы прилегающих территорий, в пределах которых не допускается розничная продажа алкогольной продукции.


**УТВЕРЖДЕНА**  
постановлением мэрии  
города Архангельска  
от \_\_\_\_\_ № \_\_\_\_\_

**Схема № 168**  
**границ прилегающей территории**  
**государственного бюджетного образовательного учреждения**  
**высшего профессионального образования**  
**"Северный государственный медицинский университет"**

Местоположение объекта: Архангельская область, г. Архангельск, пр. Троицкий, д. 51



**Условные обозначения:**

- границы земельного участка;
-  - границы прилегающих территорий, в пределах которых не допускается розничная продажа алкогольной продукции.

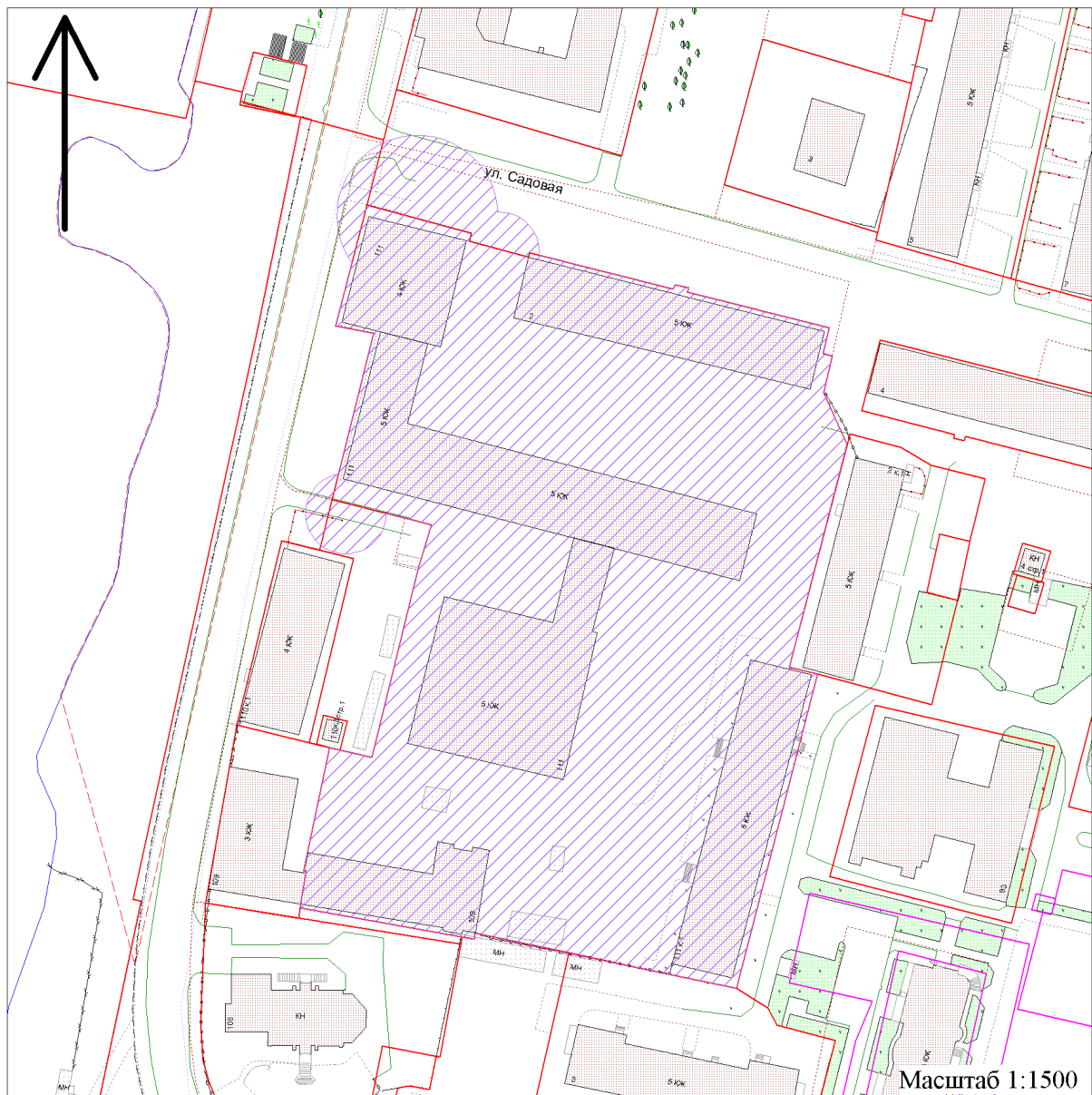


Приложение № 2



**УТВЕРЖДЕНА**  
постановлением мэрии  
города Архангельска  
от \_\_\_\_\_ № \_\_\_\_\_

**Схема № 169**  
**границ прилегающей территории**  
**Арктического морского института имени капитана В.И. Воронина**  
**филиала федерального государственного бюджетного образовательного**  
**учреждения высшего профессионального образования**  
**"Государственный университет морского и речного флота**  
**имени адмирала С.О. Макарова"**

Местоположение объекта: Архангельская область, г. Архангельск, наб. Северной Двины, д. 111



**Условные обозначения:**

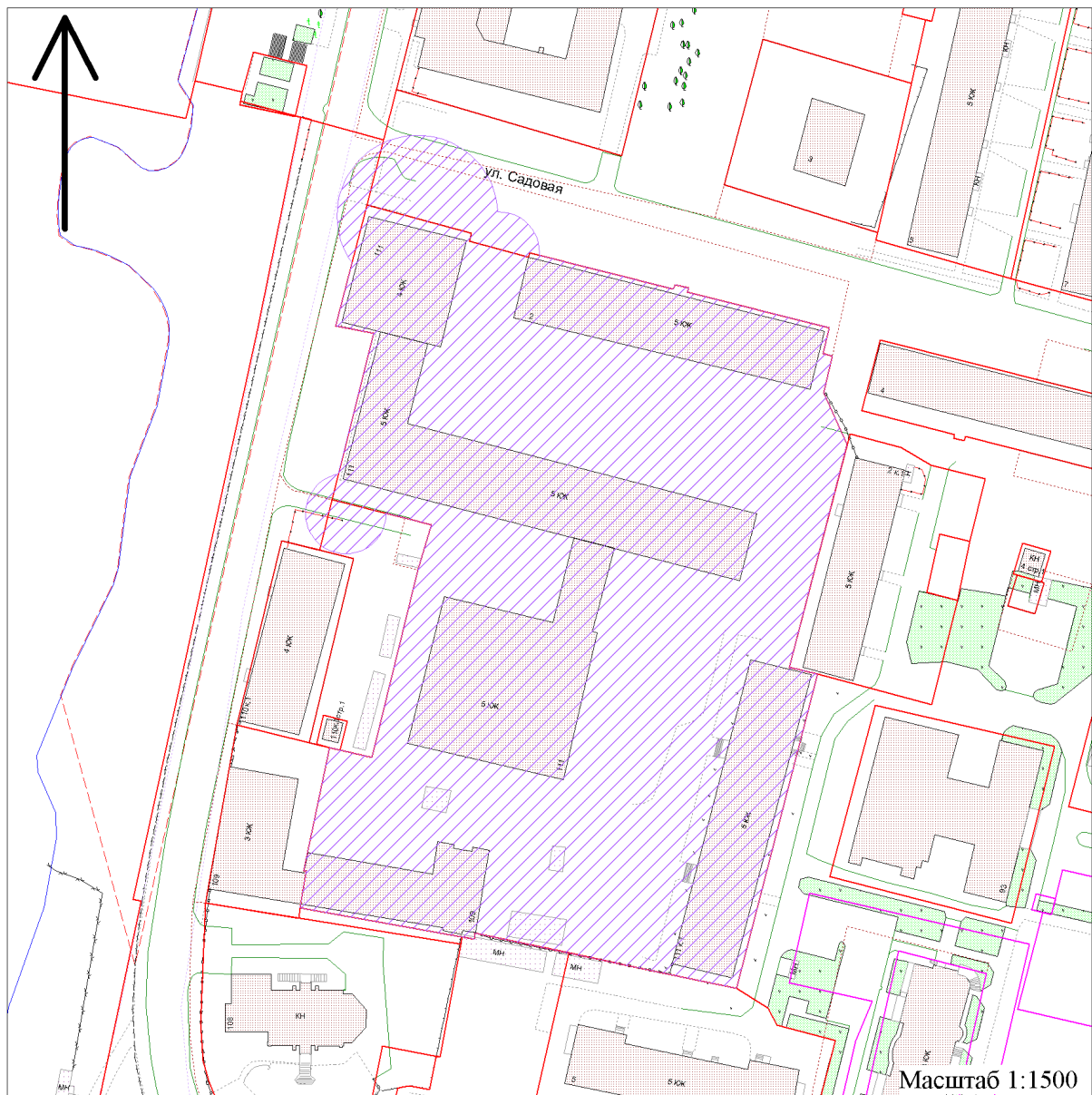
-  - границы земельного участка;
-  - границы прилегающих территорий, в пределах которых не допускается розничная продажа алкогольной продукции.

Приложение № 2



**УТВЕРЖДЕНА**  
постановлением мэрии  
города Архангельска  
от \_\_\_\_\_ № \_\_\_\_\_

**Схема № 170**  
**границ прилегающей территории**  
**Архангельского филиала федерального государственного**  
**бюджетного образовательного учреждения**  
**высшего профессионального образования**  
**"Санкт-Петербургский государственный университет культуры и искусств"**

Местоположение объекта: Архангельская область, г. Архангельск, наб. Северной Двины, д. 111



**Условные обозначения:**

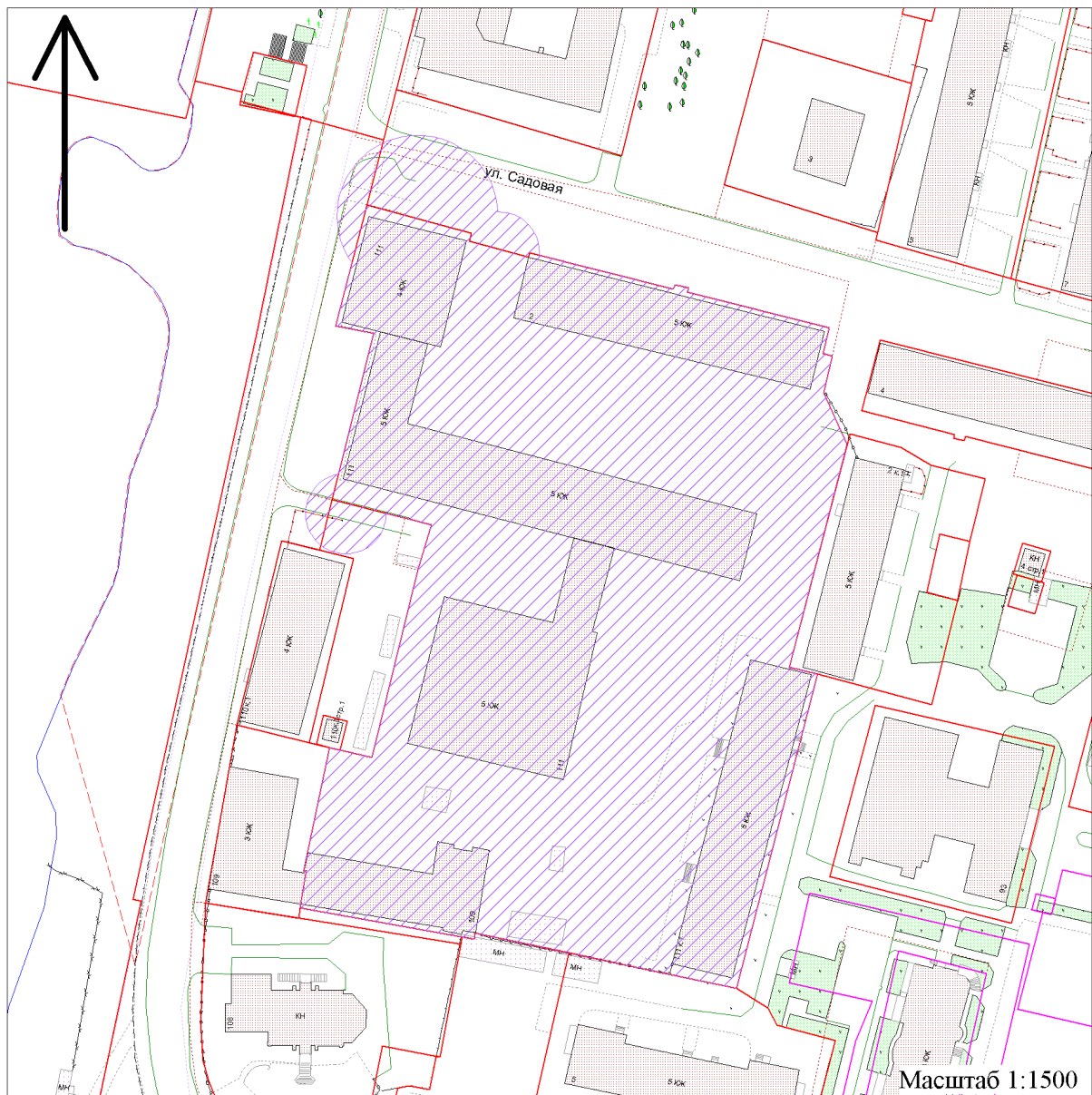
-  - границы земельного участка;
-  - границы прилегающих территорий, в пределах которых не допускается розничная продажа алкогольной продукции.

Приложение № 2



**УТВЕРЖДЕНА**  
постановлением мэрии  
города Архангельска  
от \_\_\_\_\_ № \_\_\_\_\_

**Схема № 171**  
**границ прилегающей территории**  
**негосударственного (частного) образовательного учреждения**  
**высшего профессионального образования**  
**"Северный институт предпринимательства"**

Местоположение объекта: Архангельская область, г. Архангельск, ул. Суворова, д. 2



**Условные обозначения:**

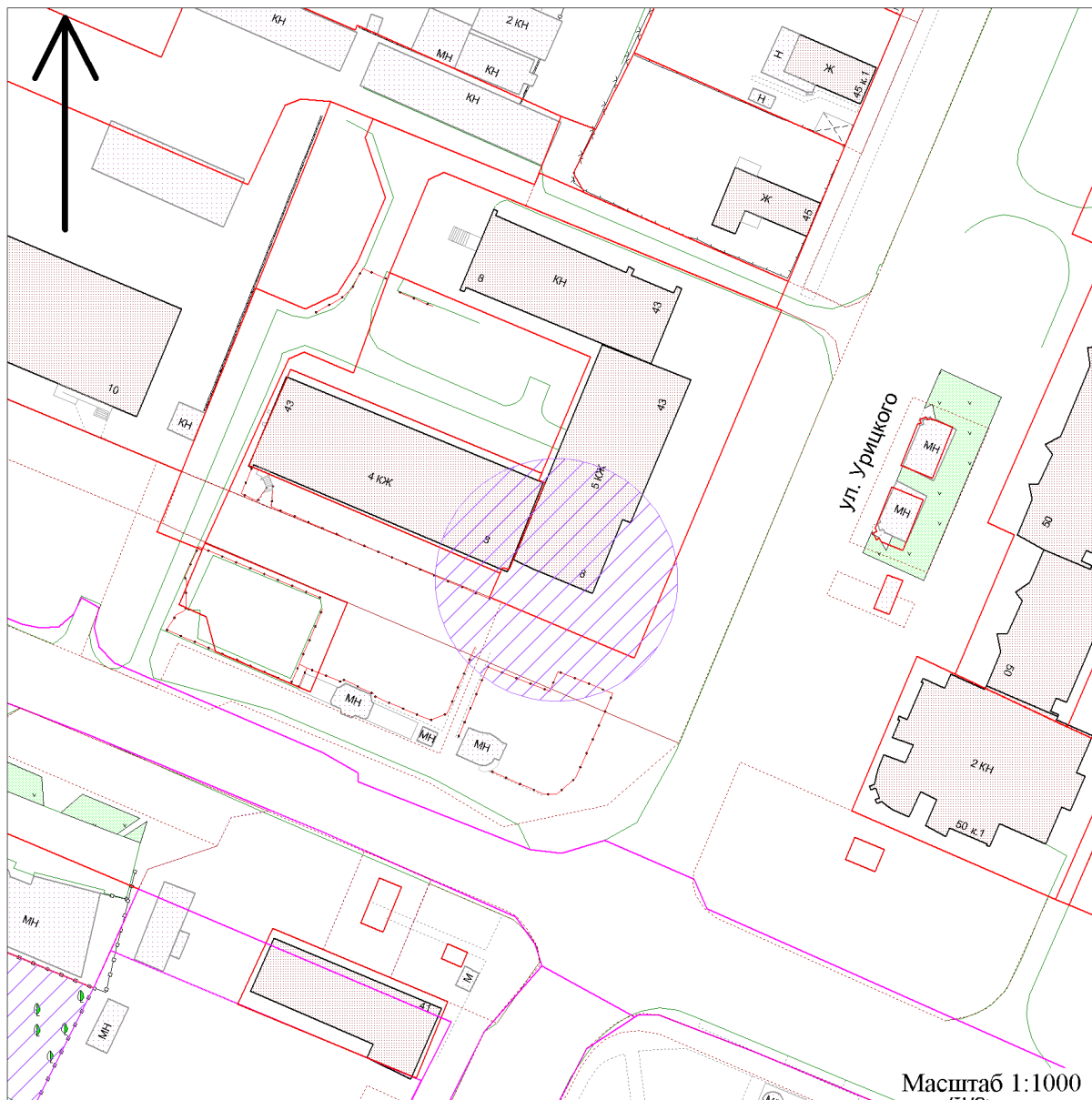
-  - границы земельного участка;
-  - границы прилегающих территорий, в пределах которых не допускается розничная продажа алкогольной продукции.

Приложение № 2

**УТВЕРЖДЕНА**  
постановлением мэрии  
города Архангельска  
от \_\_\_\_\_ № \_\_\_\_\_

**Схема № 172**  
**границ прилегающей территории**  
**негосударственного образовательного учреждения**  
**высшего профессионального образования**  
**"Институт управления"**

Местоположение объекта: Архангельская область, г. Архангельск, ул. Урицкого, д. 43



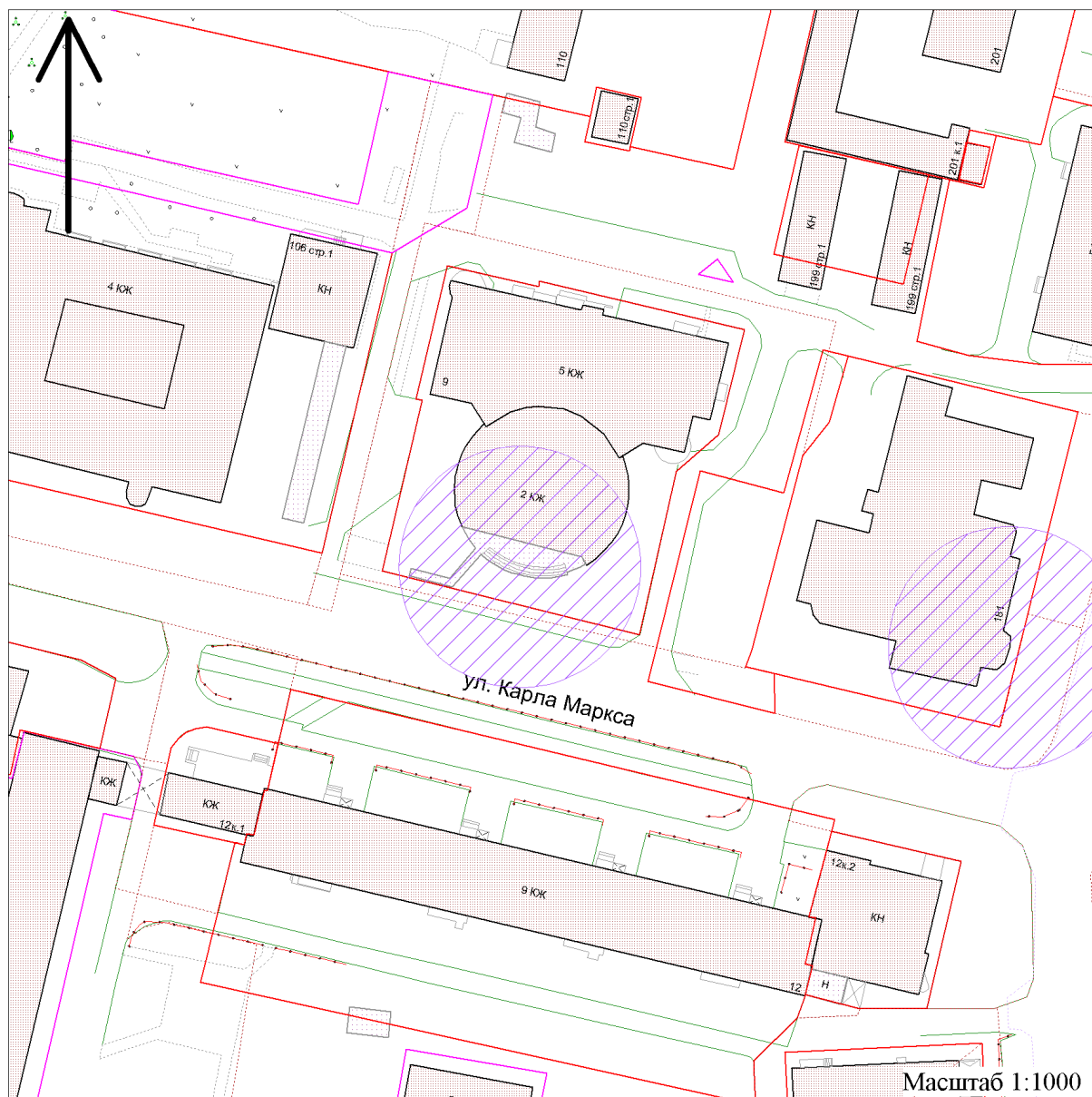
**Условные обозначения:**

- границы земельного участка;
- границы прилегающих территорий, в пределах которых не допускается розничная продажа алкогольной продукции.

**УТВЕРЖДЕНА**  
постановлением мэрии  
города Архангельска  
от \_\_\_\_\_ № \_\_\_\_\_

**Схема № 173**  
**границ прилегающей территории**  
**Архангельского филиала негосударственного образовательного учреждения**  
**высшего профессионального образования**  
**"Современная гуманитарная академия"**

Местоположение объекта: Архангельская область, г. Архангельск, ул. Карла Маркса, д. 9



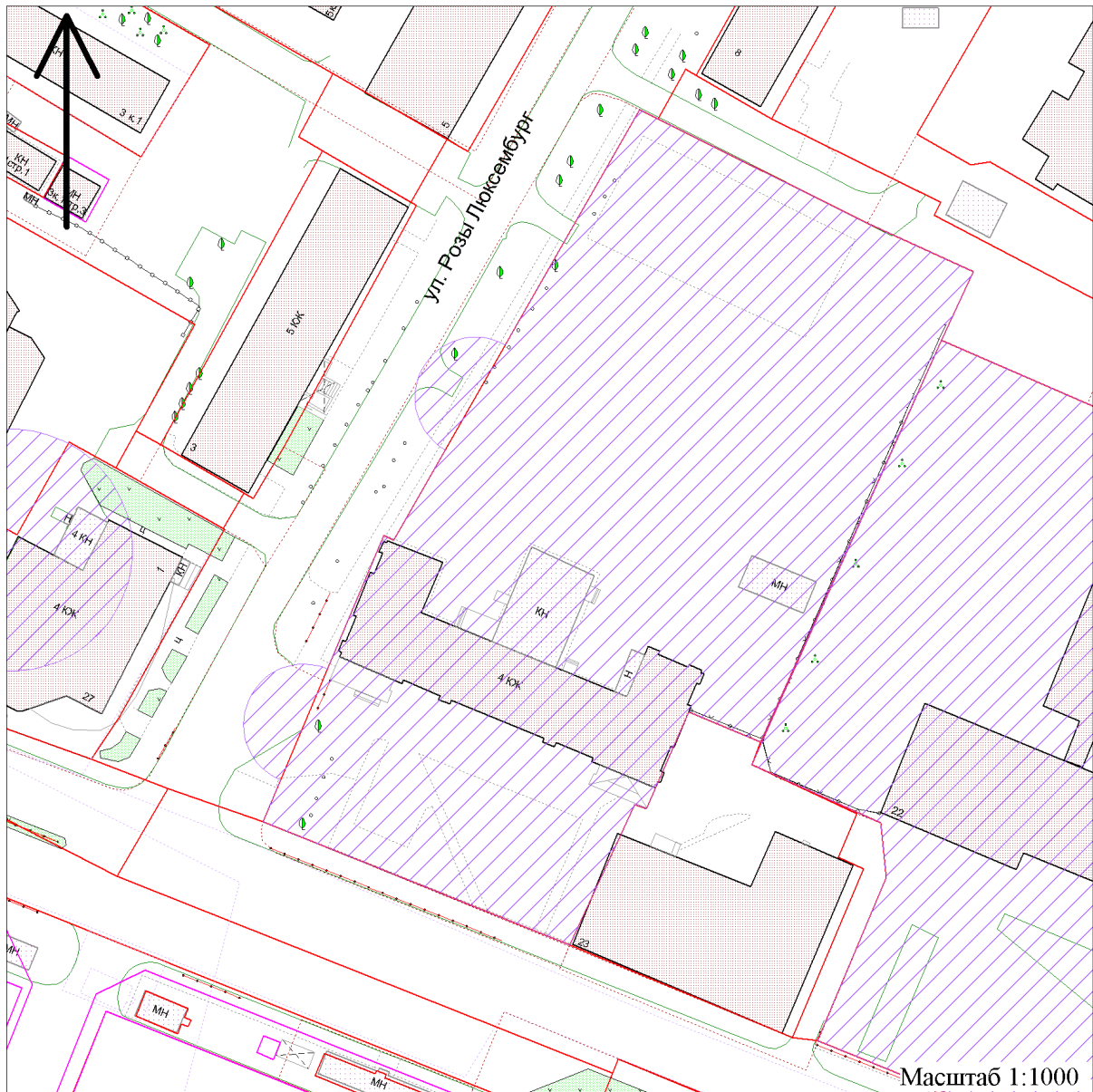
**Условные обозначения:**

- границы земельного участка;
- ▨ - границы прилегающих территорий, в пределах которых не допускается розничная продажа алкогольной продукции.



**УТВЕРЖДЕНА**  
постановлением мэрии  
города Архангельска  
от \_\_\_\_\_ № \_\_\_\_\_

**Схема № 174**  
**границ прилегающей территории**  
**государственного бюджетного нетипового**  
**образовательного учреждения Архангельской области**  
**"Университетская Ломоносовская гимназия"**

Местоположение объекта: Архангельская область, г. Архангельск, наб. Северной Двины, д. 25



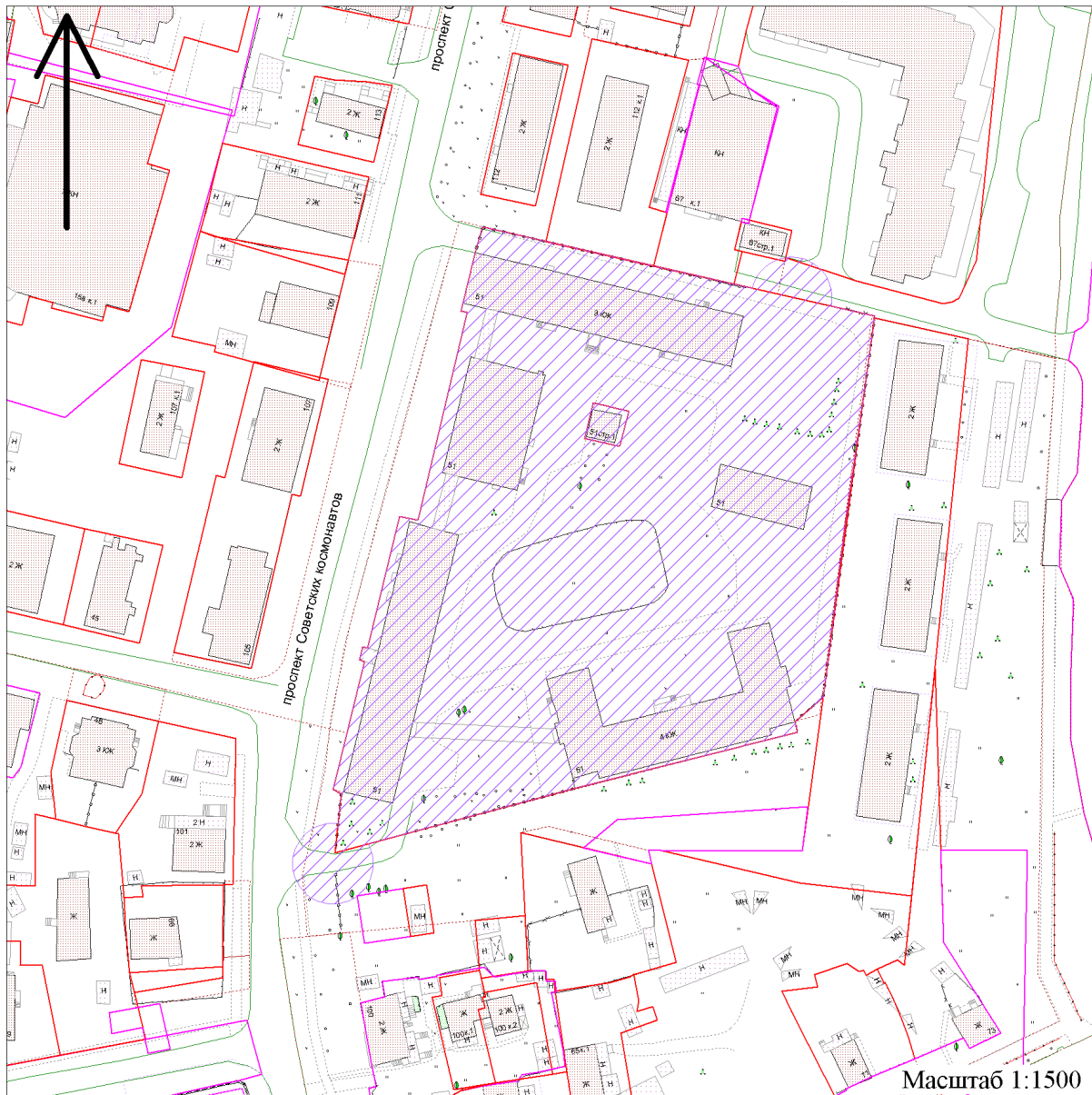
**Условные обозначения:**

-  - границы земельного участка;
-  - границы прилегающих территорий, в пределах которых не допускается розничная продажа алкогольной продукции.



**УТВЕРЖДЕНА**  
постановлением мэрии  
города Архангельска  
от \_\_\_\_\_ № \_\_\_\_\_

**Схема № 175**  
**границ прилегающей территории**  
**государственного бюджетного образовательного**  
**учреждения Архангельской области**  
**кадетской школы-интерната**  
**"Архангельский морской кадетский корпус"**

Местоположение объекта: Архангельская область, г. Архангельск, ул. Карла Маркса, д. 51



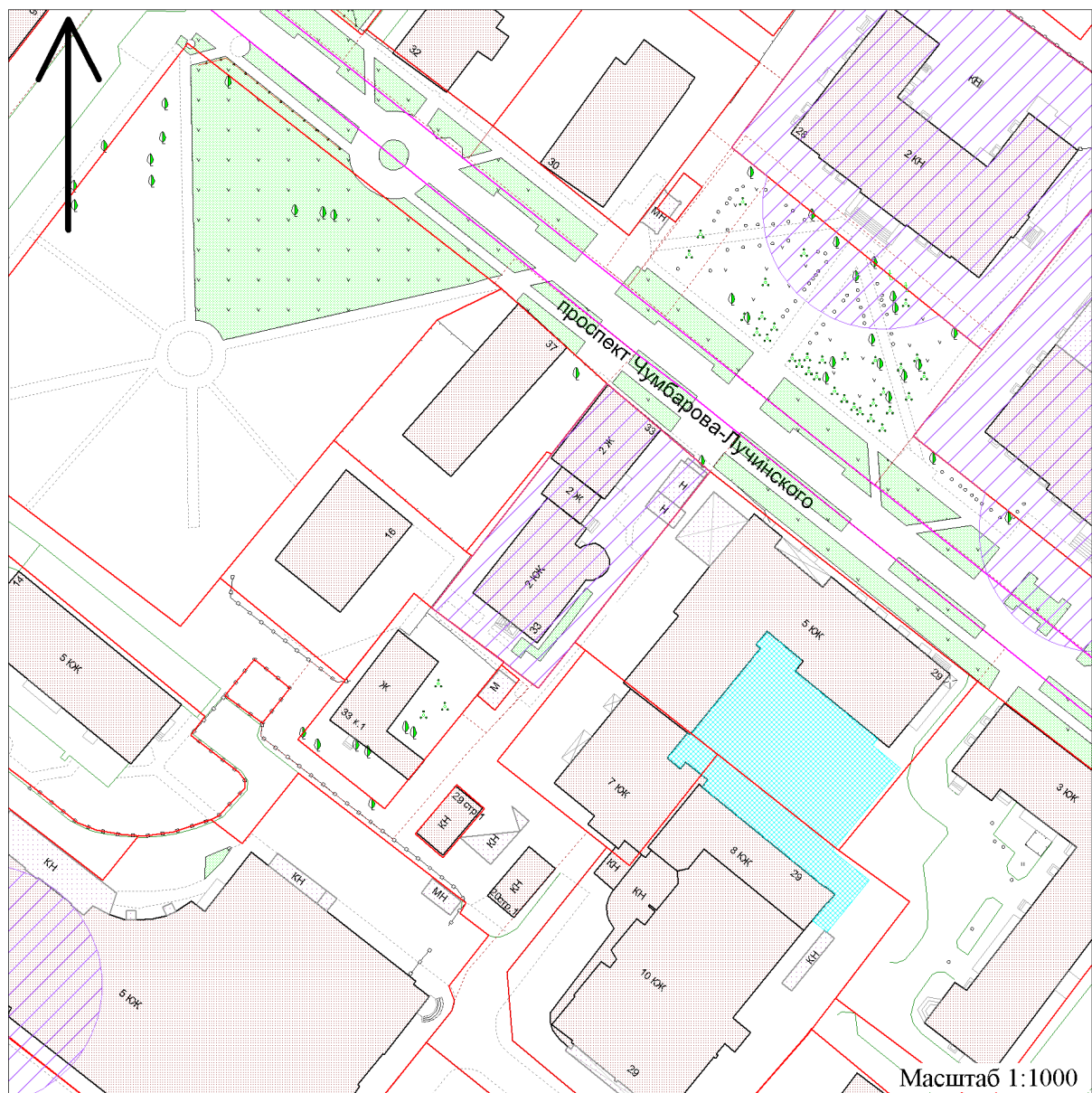
**Условные обозначения:**

-  - границы земельного участка;
-  - границы прилегающих территорий, в пределах которых не допускается розничная продажа алкогольной продукции.



**УТВЕРЖДЕНА**  
постановлением мэрии  
города Архангельска  
от \_\_\_\_\_ № \_\_\_\_\_

**Схема № 176**  
**границ прилегающей территории**  
**государственного бюджетного образовательного учреждения**  
**дополнительного образования детей Архангельской области**  
**"Детская школа народных ремесел"**

Местоположение объекта: Архангельская область, г. Архангельск, пр. Чумбарова-Лучинского, д.33



**Условные обозначения:**

-  - границы земельного участка;
-  - границы прилегающих территорий, в пределах которых не допускается розничная продажа алкогольной продукции.

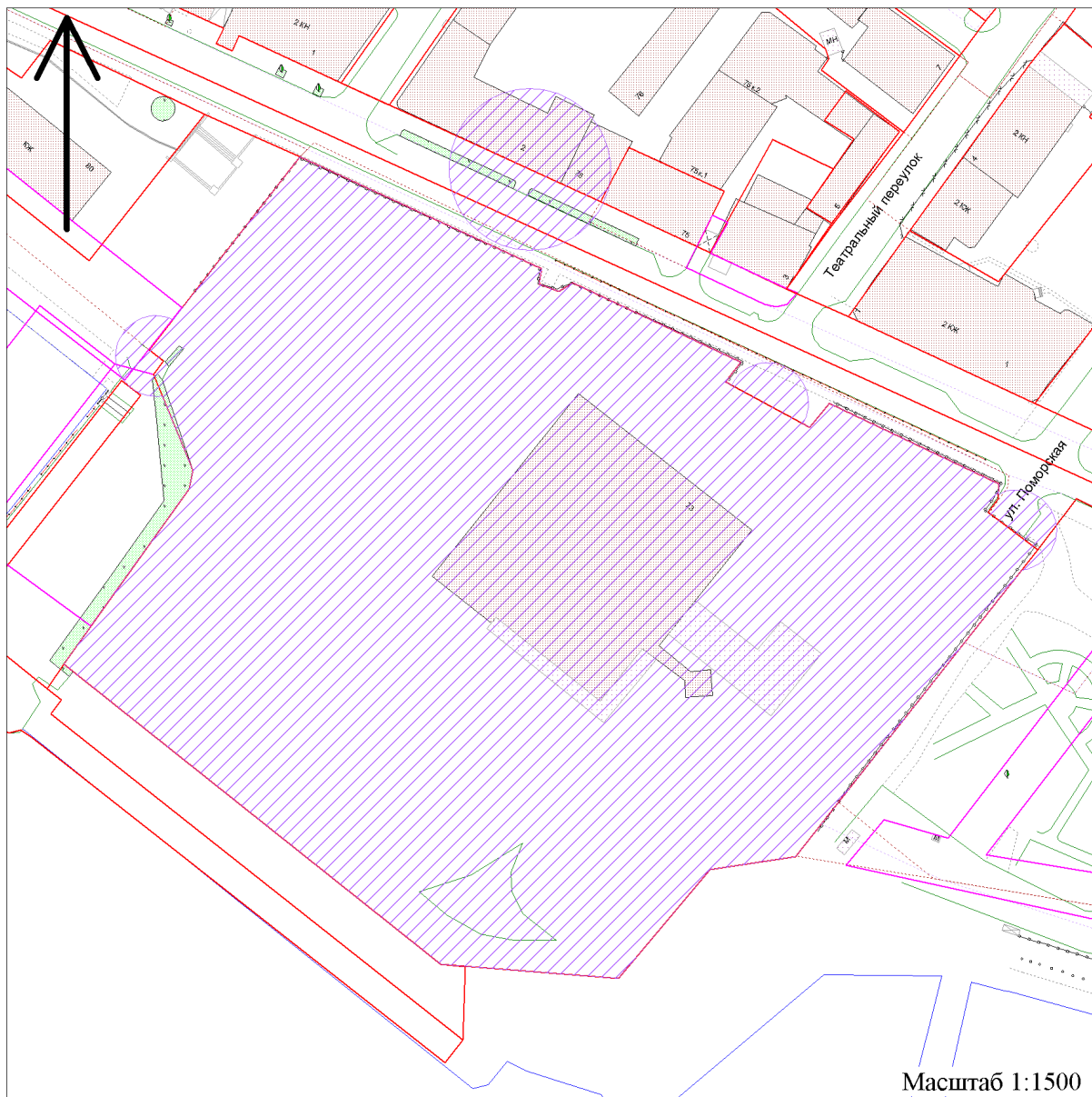


Приложение № 2



**УТВЕРЖДЕНА**  
постановлением мэрии  
города Архангельска  
от \_\_\_\_\_ № \_\_\_\_\_

**Схема № 177**  
**границ прилегающей территории**  
**государственного бюджетного образовательного учреждения**  
**дополнительного образования детей Архангельской области**  
**"Дворец детского и юношеского творчества"**

Местоположение объекта: Архангельская область, г. Архангельск, наб. Северной Двины, д. 73



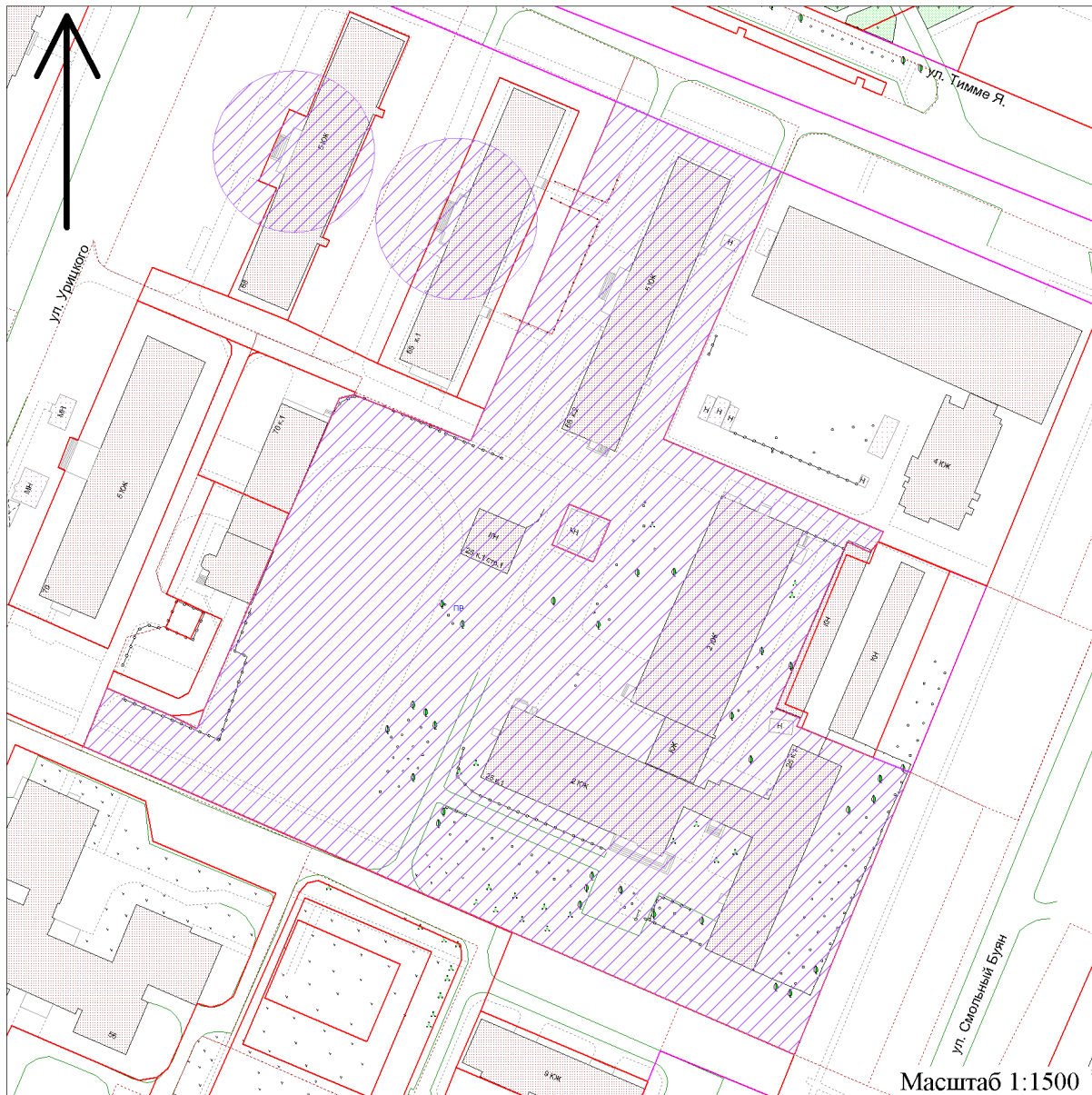
**Условные обозначения:**

-  - границы земельного участка;
-  - границы прилегающих территорий, в пределах которых не допускается розничная продажа алкогольной продукции.



**УТВЕРЖДЕНА**  
постановлением мэрии  
города Архангельска  
от \_\_\_\_\_ № \_\_\_\_\_

**Схема № 178**  
**границ прилегающей территории**  
**государственного бюджетного образовательного учреждения**  
**дополнительного образования детей Архангельской области**  
**"Ансамбль песни и пляски "Сиверко" учащихся**  
**профессионального образования"**

Местоположение объекта: Архангельская область, г. Архангельск, ул. Смольный Буян, д.25, корп. 1



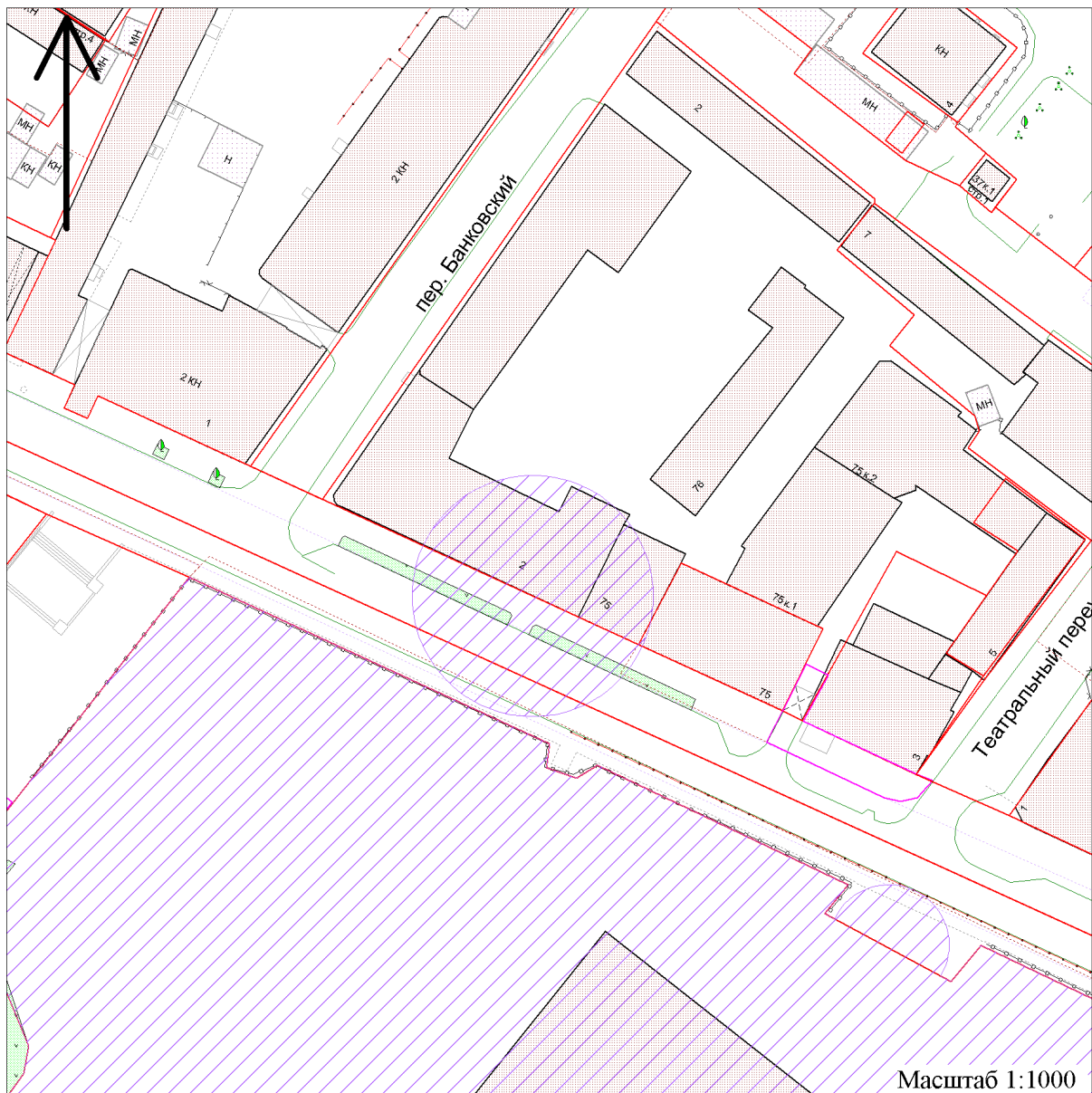
**Условные обозначения:**

-  - границы земельного участка;
-  - границы прилегающих территорий, в пределах которых не допускается розничная продажа алкогольной продукции.



**УТВЕРЖДЕНА**  
постановлением мэрии  
города Архангельска  
от \_\_\_\_\_ № \_\_\_\_\_

**Схема № 179**  
**границ прилегающей территории**  
**государственного бюджетного образовательного учреждения**  
**дополнительного образования детей Архангельской области**  
**"Детская музыкальная школа № 1 Баренцева региона"**

Местоположение объекта: Архангельская область, г. Архангельск, пер. Банковский, д. 2

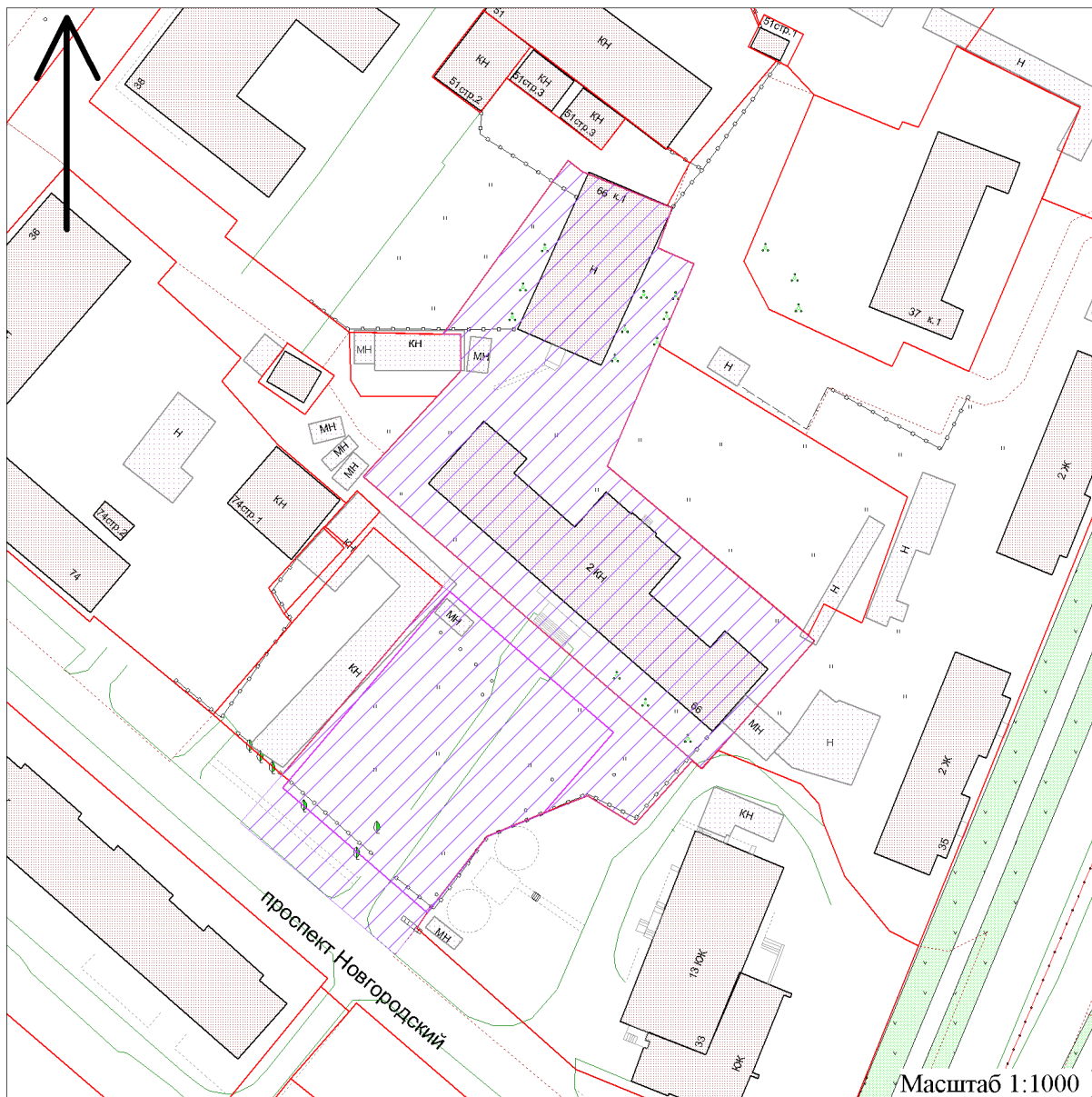


**Условные обозначения:**



-  - границы земельного участка;
-  - границы прилегающих территорий, в пределах которых не допускается розничная продажа алкогольной продукции.

**Схема № 180**  
**границ прилегающей территории**  
**государственного автономного учреждения**  
**"Архангельский областной институт открытого образования"**

Местоположение объекта: Архангельская область, г. Архангельск, пр. Новгородский, д. 66



**Условные обозначения:**

-  - границы земельного участка;
-  - границы прилегающих территорий, в пределах которых не допускается розничная продажа алкогольной продукции.