

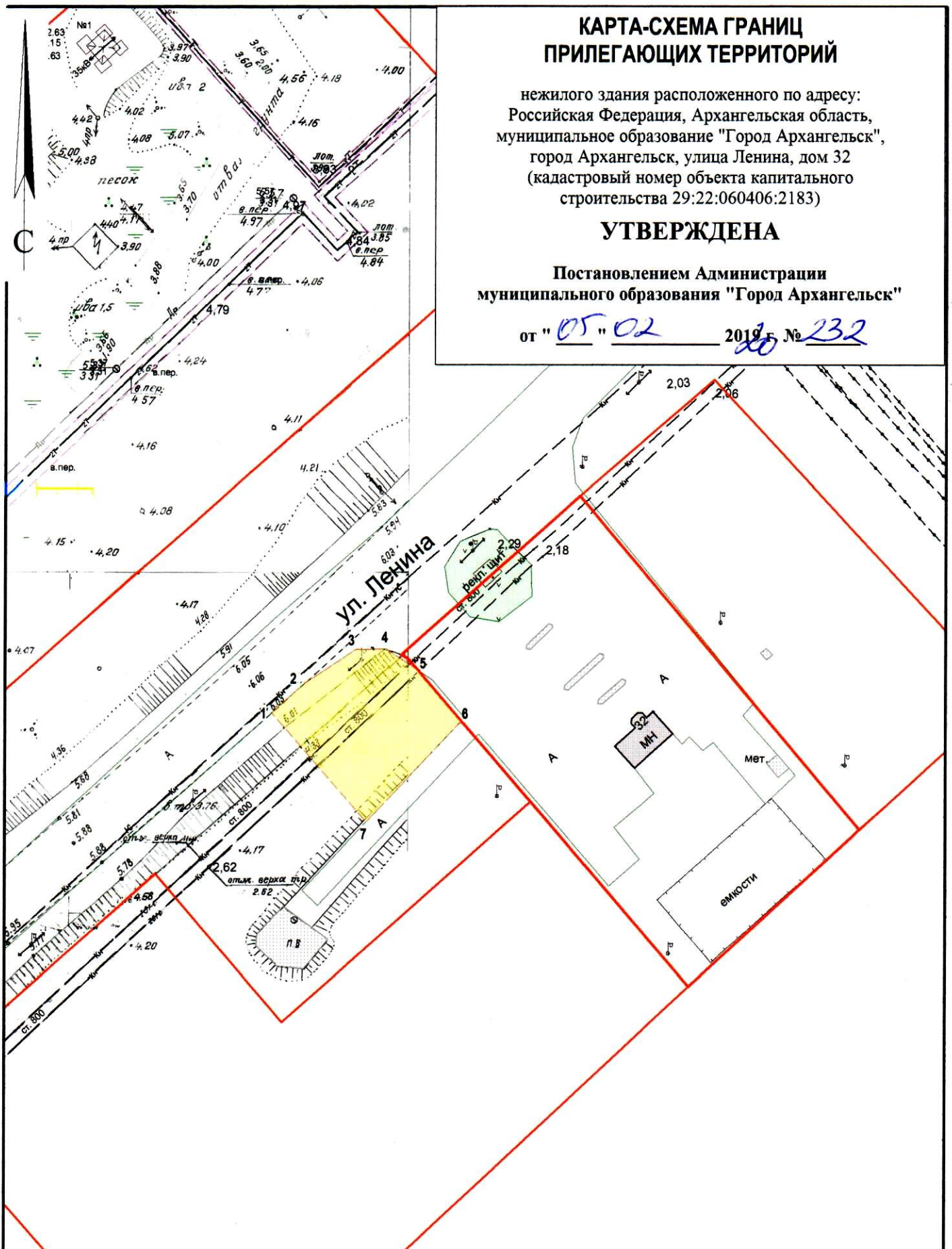
КАРТА-СХЕМА ГРАНИЦ ПРИЛЕГАЮЩИХ ТЕРРИТОРИЙ

нежилого здания расположенного по адресу:
Российская Федерация, Архангельская область,
муниципальное образование "Город Архангельск",
город Архангельск, улица Ленина, дом 32
(кадастровый номер объекта капитального
строительства 29:22:060406:2183)

УТВЕРЖДЕНА

Постановлением Администрации
муниципального образования "Город Архангельск"



от "05" 02 2012 г. № 232



Система координат МСК-29

Обозначение характерных точек границ	координаты, м	
	X	Y
1	650154.13	2526088.06
2	650158.64	2526092.74
3	650163.84	2526100.05
4	650164.08	2526104.61
5	650161.17	2526109.40
6	650154.01	2526116.05
7	650138.63	2526102.63

УСЛОВНЫЕ ОБОЗНАЧЕНИЯ:

-  изображение границ земельного участка по улице Ленина, дом 32
-  изображение границ прилегающих территорий

Масштаб 1 : 750