

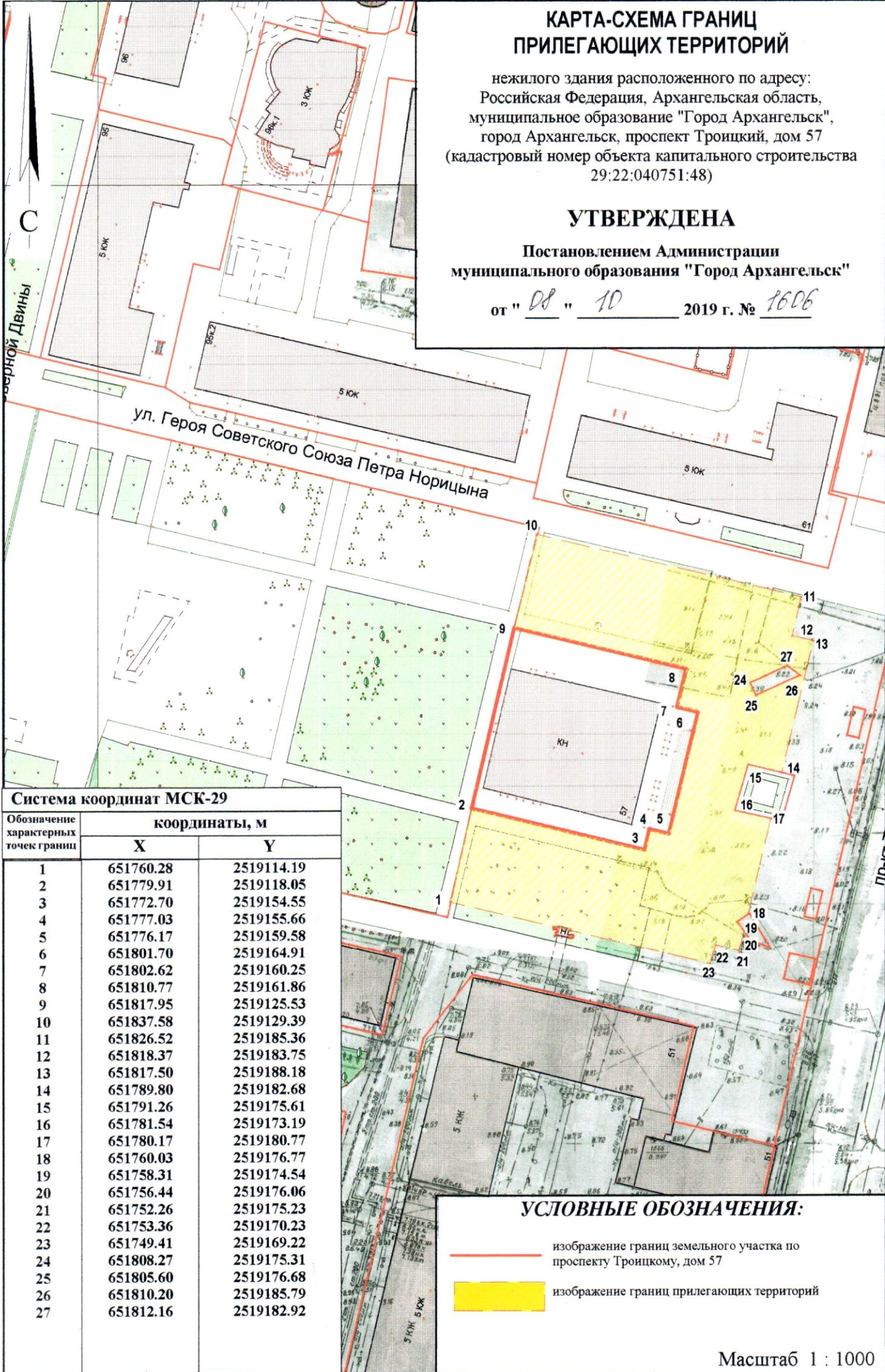
КАРТА-СХЕМА ГРАНИЦ ПРИЛЕГАЮЩИХ ТЕРРИТОРИЙ

нежилого здания расположенного по адресу:
Российская Федерация, Архангельская область,
муниципальное образование "Город Архангельск",
город Архангельск, проспект Троицкий, дом 57
(кадастровый номер объекта капитального строительства
29:22:040751:48)

УТВЕРЖДЕНА

Постановлением Администрации
муниципального образования "Город Архангельск"



от " 08 " 10 2019 г. № 1606



Система координат МСК-29

Обозначение характерных точек границ	координаты, м	
	X	Y
1	651760.28	2519114.19
2	651779.91	2519118.05
3	651772.70	2519154.55
4	651777.03	2519155.66
5	651776.17	2519159.58
6	651801.70	2519164.91
7	651802.62	2519160.25
8	651810.77	2519161.86
9	651817.95	2519125.53
10	651837.58	2519129.39
11	651826.52	2519185.36
12	651818.37	2519183.75
13	651817.50	2519188.18
14	651789.80	2519182.68
15	651791.26	2519175.61
16	651781.54	2519173.19
17	651780.17	2519180.77
18	651760.03	2519176.77
19	651758.31	2519174.54
20	651756.44	2519176.06
21	651752.26	2519175.23
22	651753.36	2519170.23
23	651749.41	2519169.22
24	651808.27	2519175.31
25	651805.60	2519176.68
26	651810.20	2519185.79
27	651812.16	2519182.92

УСЛОВНЫЕ ОБОЗНАЧЕНИЯ:

-  изображение границ земельного участка по проспекту Троицкому, дом 57
-  изображение границ прилегающих территорий

Масштаб 1 : 1000