

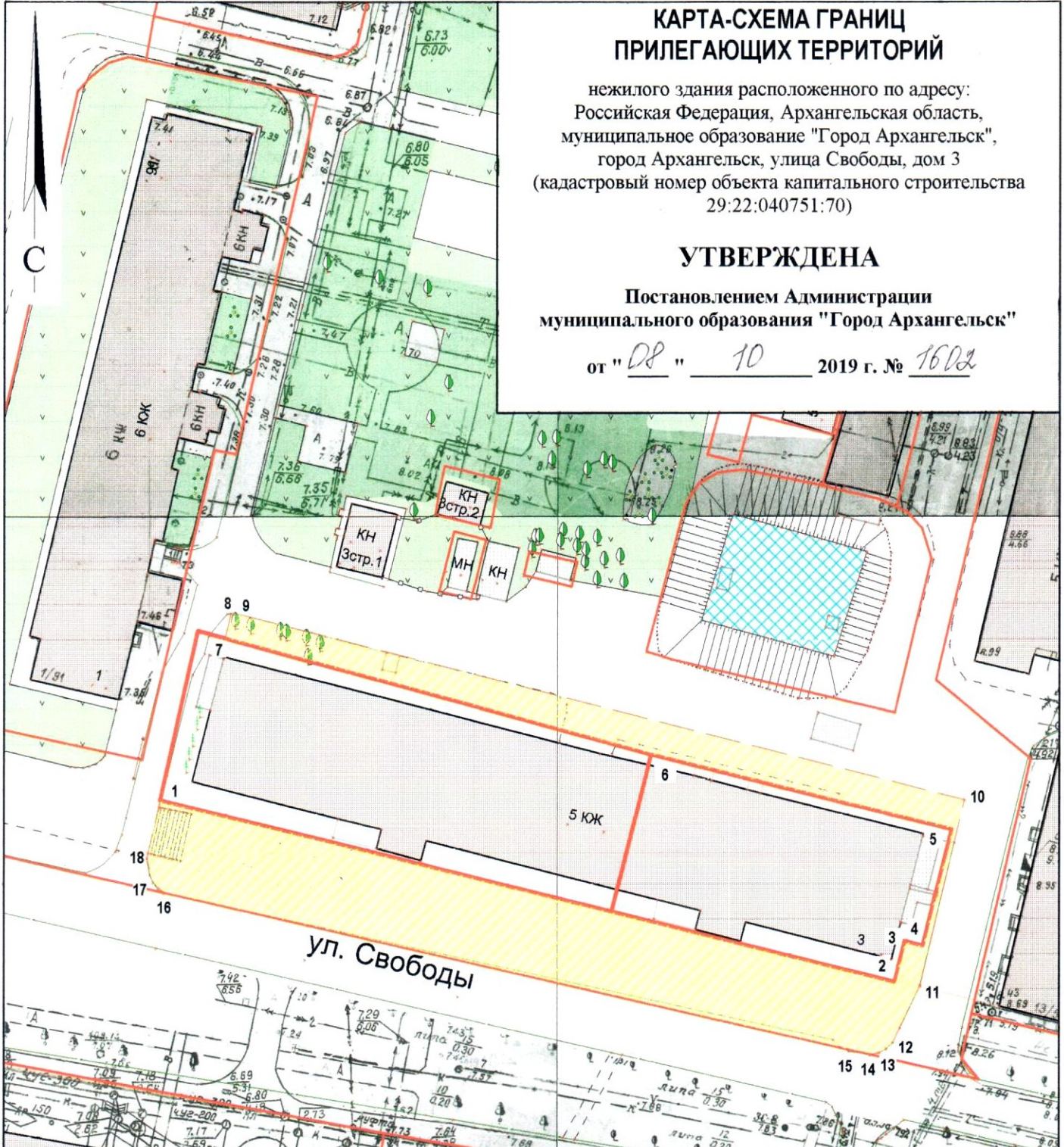
КАРТА-СХЕМА ГРАНИЦ ПРИЛЕГАЮЩИХ ТЕРРИТОРИЙ

нежилого здания расположенного по адресу:
Российская Федерация, Архангельская область,
муниципальное образование "Город Архангельск",
город Архангельск, улица Свободы, дом 3
(кадастровый номер объекта капитального строительства
29:22:040751:70)

УТВЕРЖДЕНА

Постановлением Администрации
муниципального образования "Город Архангельск"



от "08" 10 2019 г. № 1602



Система координат МСК-29

Обозначение характерных точек границ	координаты, м	
	X	Y
1	651620.60	2518997.02
2	651601.84	2519087.89
3	651606.87	2519088.95
4	651606.42	2519091.15
5	651620.69	2519094.16
6	651628.42	2519056.96
7	651640.64	2519004.18
8	651643.64	2519004.83
9	651643.68	2519005.35
10	651624.40	2519095.59
11	651601.42	2519090.99
12	651594.42	2519087.96
13	651593.65	2519087.21
14	651593.09	2519086.34
15	651592.84	2519085.36
16	651609.35	2518997.89
17	651610.56	2518996.56
18	651613.46	2518995.71

УСЛОВНЫЕ ОБОЗНАЧЕНИЯ:

-  изображение границ земельного участка по ул. Свободы, дом 3
-  изображение границ прилегающих территорий

Масштаб 1 : 700