

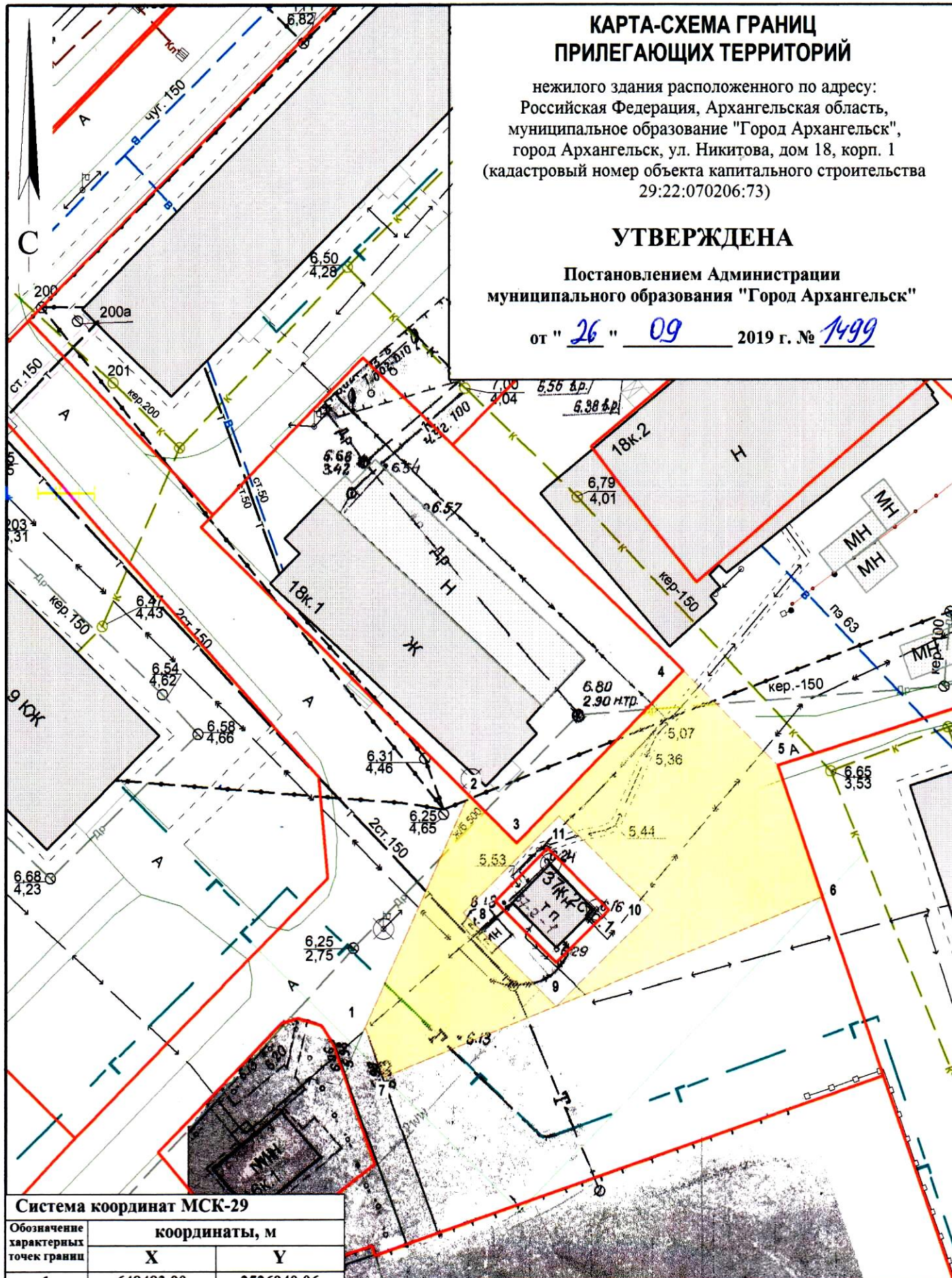
КАРТА-СХЕМА ГРАНИЦ ПРИЛЕГАЮЩИХ ТЕРРИТОРИЙ

нежилого здания расположенного по адресу:
Российская Федерация, Архангельская область,
муниципальное образование "Город Архангельск",
город Архангельск, ул. Никитова, дом 18, корп. 1
(кадастровый номер объекта капитального строительства
29:22:070206:73)

УТВЕРЖДЕНА

Постановлением Администрации
муниципального образования "Город Архангельск"



от " 26 " 09 2019 г. № 1499



Система координат МСК-29

Обозначение характерных точек границ	координаты, м	
	X	Y
1	648483.90	2526940.06
2	648506.75	2526949.22
3	648502.26	2526954.10
4	648519.57	2526969.63
5	648510.74	2526979.20
6	648498.22	2526984.07
7	648479.14	2526941.98
8	648495.35	2526949.18
9	648486.67	2526958.58
10	648496.31	2526967.58
11	648505.03	2526958.12

УСЛОВНЫЕ ОБОЗНАЧЕНИЯ:

-  изображение границ земельного участка по ул. Никитова, дом 18, корп. 1
-  изображение границ прилегающих территорий

Масштаб 1 : 500