

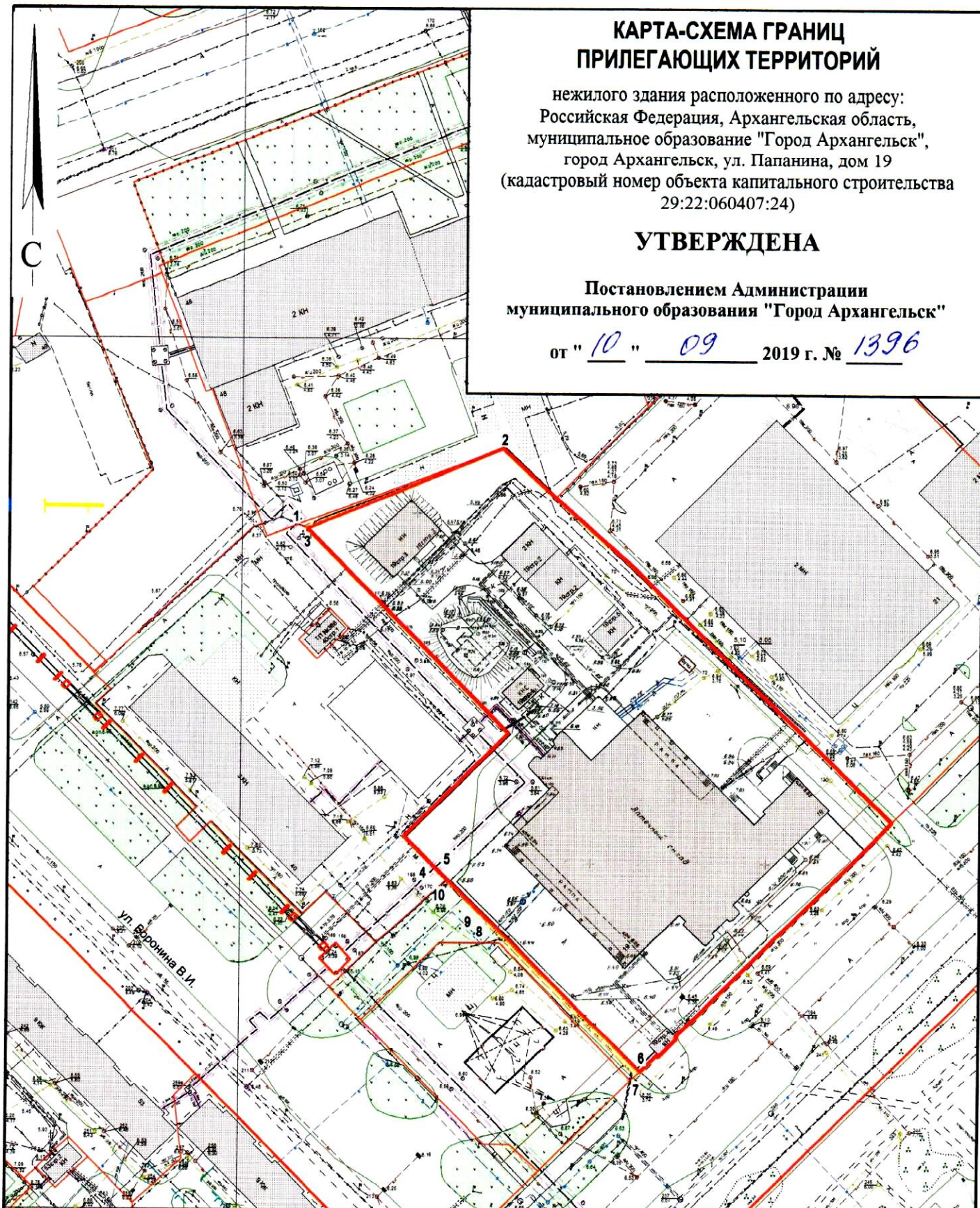
# КАРТА-СХЕМА ГРАНИЦ ПРИЛЕГАЮЩИХ ТЕРРИТОРИЙ

нежилого здания расположенного по адресу:  
Российская Федерация, Архангельская область,  
муниципальное образование "Город Архангельск",  
город Архангельск, ул. Папанина, дом 19  
(кадастровый номер объекта капитального строительства  
29:22:060407:24)

## УТВЕРЖДЕНА

Постановлением Администрации  
муниципального образования "Город Архангельск"



от " 10 " 09 2019 г. № 1396



### Система координат МСК-29

Обозначение характерных точек границы	координаты, м	
	X	Y
1	649141.94	2526664.74
2	649166.65	2526720.84
3	649141.48	2526666.08
4	649042.49	2526709.83
5	649042.91	2526710.25
6	648989.73	2526767.95
7	648988.49	2526766.71
8	649030.65	2526721.84
9	649031.05	2526722.21
10	649042.12	2526710.23

### УСЛОВНЫЕ ОБОЗНАЧЕНИЯ:

-  изображение границ земельного участка по ул. Папанина, дом 19
-  изображение границ прилегающих территорий

Масштаб 1 : 1500