

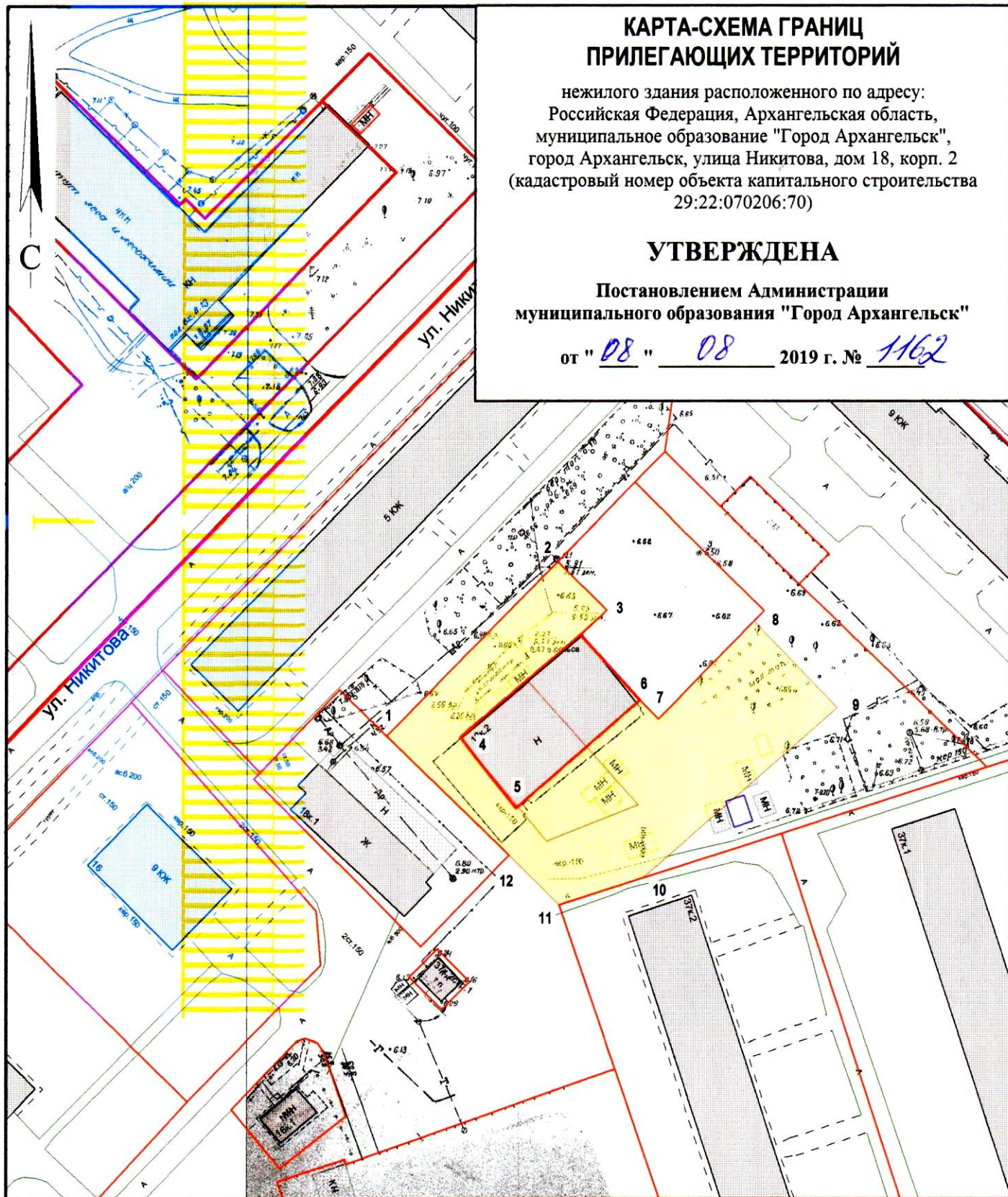
КАРТА-СХЕМА ГРАНИЦ ПРИЛЕГАЮЩИХ ТЕРРИТОРИЙ

нежилого здания расположенного по адресу:
Российская Федерация, Архангельская область,
муниципальное образование "Город Архангельск",
город Архангельск, улица Никитова, дом 18, корп. 2
(кадастровый номер объекта капитального строительства
29:22:070206:70)

УТВЕРЖДЕНА

Постановлением Администрации
муниципального образования "Город Архангельск"



от "08" 08 2019 г. № 1162



Система координат МСК-29

Обозначение характерных точек границ	координаты, м	
	X	Y
1	648540.50	2526946.35
2	648573.63	2526976.47
3	648565.06	2526985.90
4	648540.80	2526960.18
5	648528.15	2526970.59
6	648548.80	2526992.63
7	648545.58	2526996.18
8	648564.09	2527013.01
9	648548.83	2527028.93
10	648516.31	2526994.52
11	648510.74	2526979.20
12	648519.57	2526969.63

УСЛОВНЫЕ ОБОЗНАЧЕНИЯ:

-  изображение границ земельного участка по ул. Никитова, дом 18, корп. 2
-  изображение границ прилегающих территорий

Масштаб 1 : 1000