

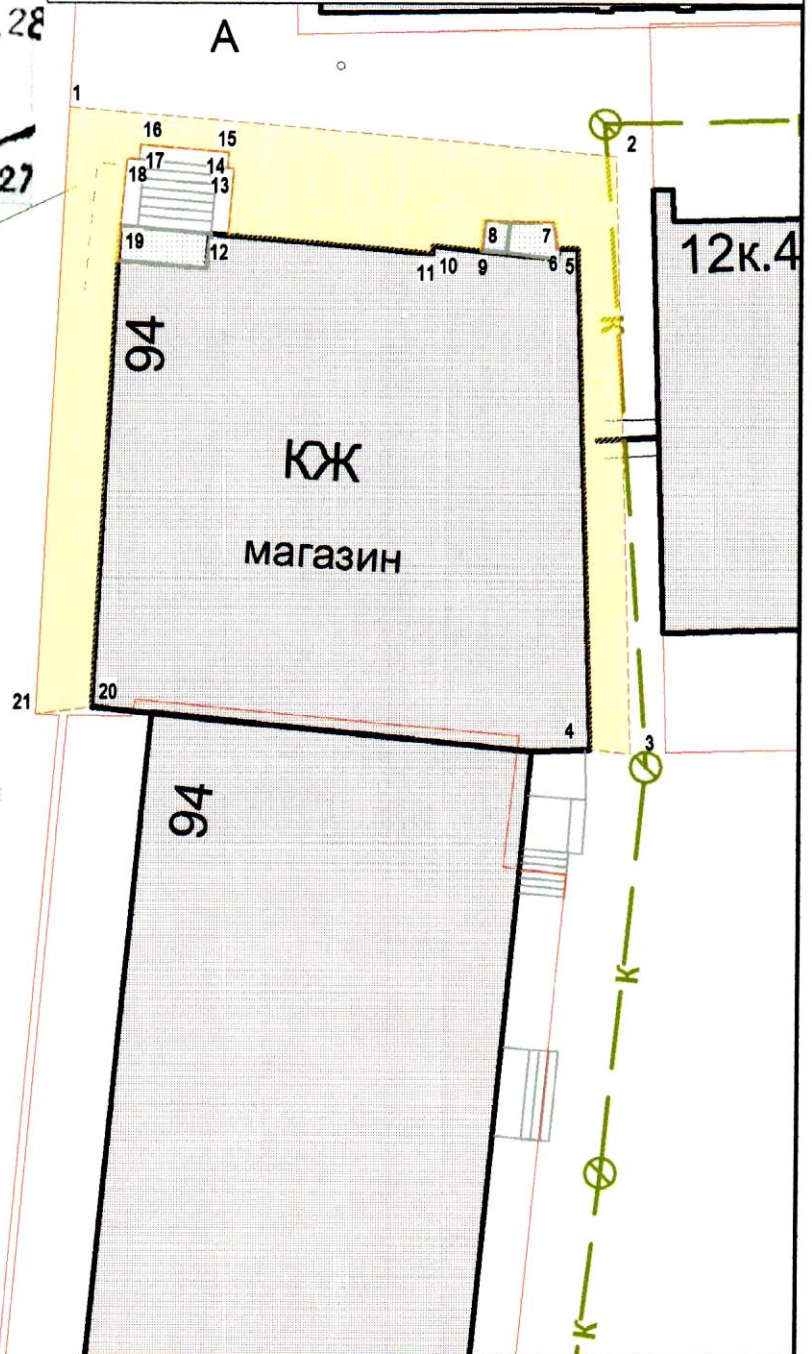
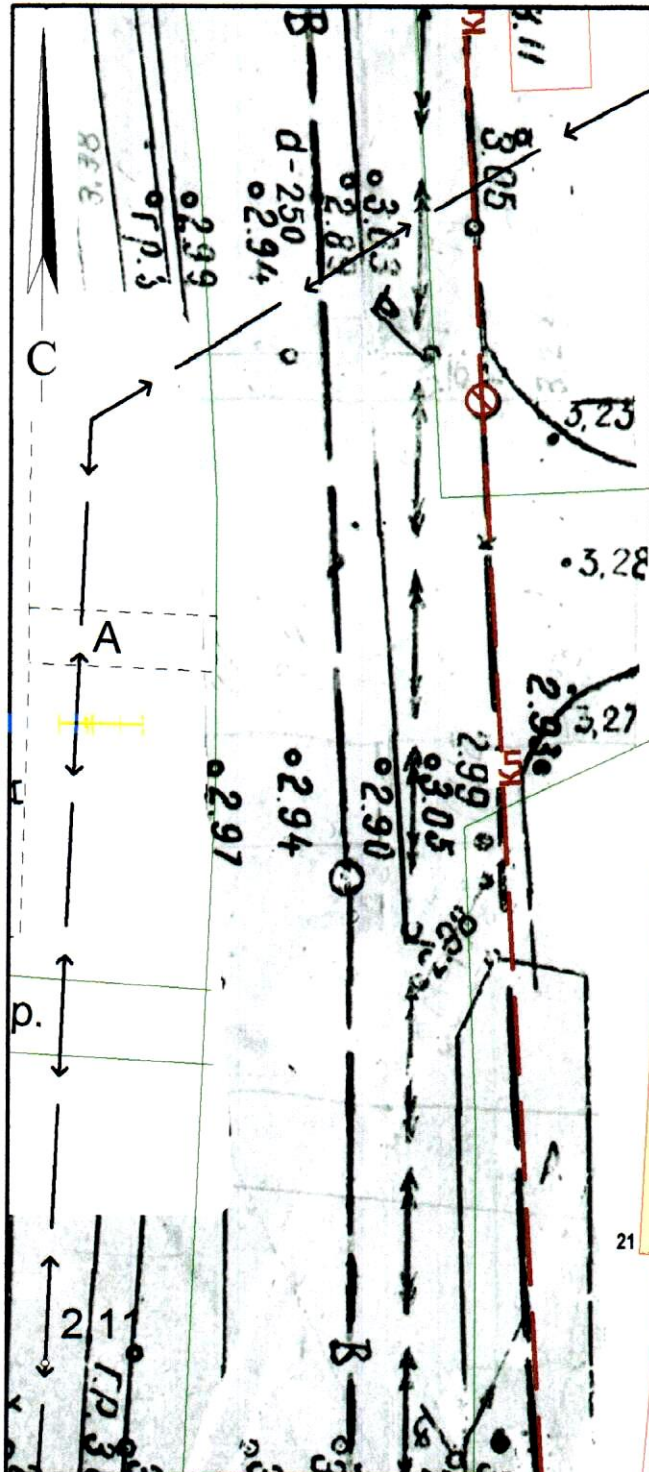
КАРТА-СХЕМА ГРАНИЦ ПРИЛЕГАЮЩИХ ТЕРРИТОРИЙ

нежилого здания расположенного по адресу:
Российская Федерация, Архангельская область,
муниципальное образование "Город Архангельск",
город Архангельск, проспект Никольский, дом 94

УТВЕРЖДЕНА

Постановлением Администрации
муниципального образования "Город Архангельск"



от "10" 01 2012 № 14



Система координат МСК-29

Обозначение характерных точек границ	координаты, м	
	X	Y
1	656183.12	2518522.19
2	656182.17	2518540.37
3	656162.41	2518541.66
4	656162.47	2518540.35
5	656179.07	2518539.23
6	656179.04	2518538.57
7	656179.92	2518538.39
8	656179.89	2518536.10
9	656178.88	2518536.05
10	656178.97	2518534.44
11	656178.72	2518534.42
12	656179.03	2518527.63
13	656181.26	2518527.73
14	656181.27	2518527.52
15	656181.80	2518527.54
16	656181.93	2518524.58
17	656181.44	2518524.56
18	656181.46	2518524.15
19	656179.19	2518524.04
20	656163.26	2518523.77
21	656162.95	2518521.92

УСЛОВНЫЕ ОБОЗНАЧЕНИЯ:

-  изображение границ земельного участка по проспекту Никольский, дом 94
-  изображение границ прилегающих территорий

Масштаб 1 : 250