

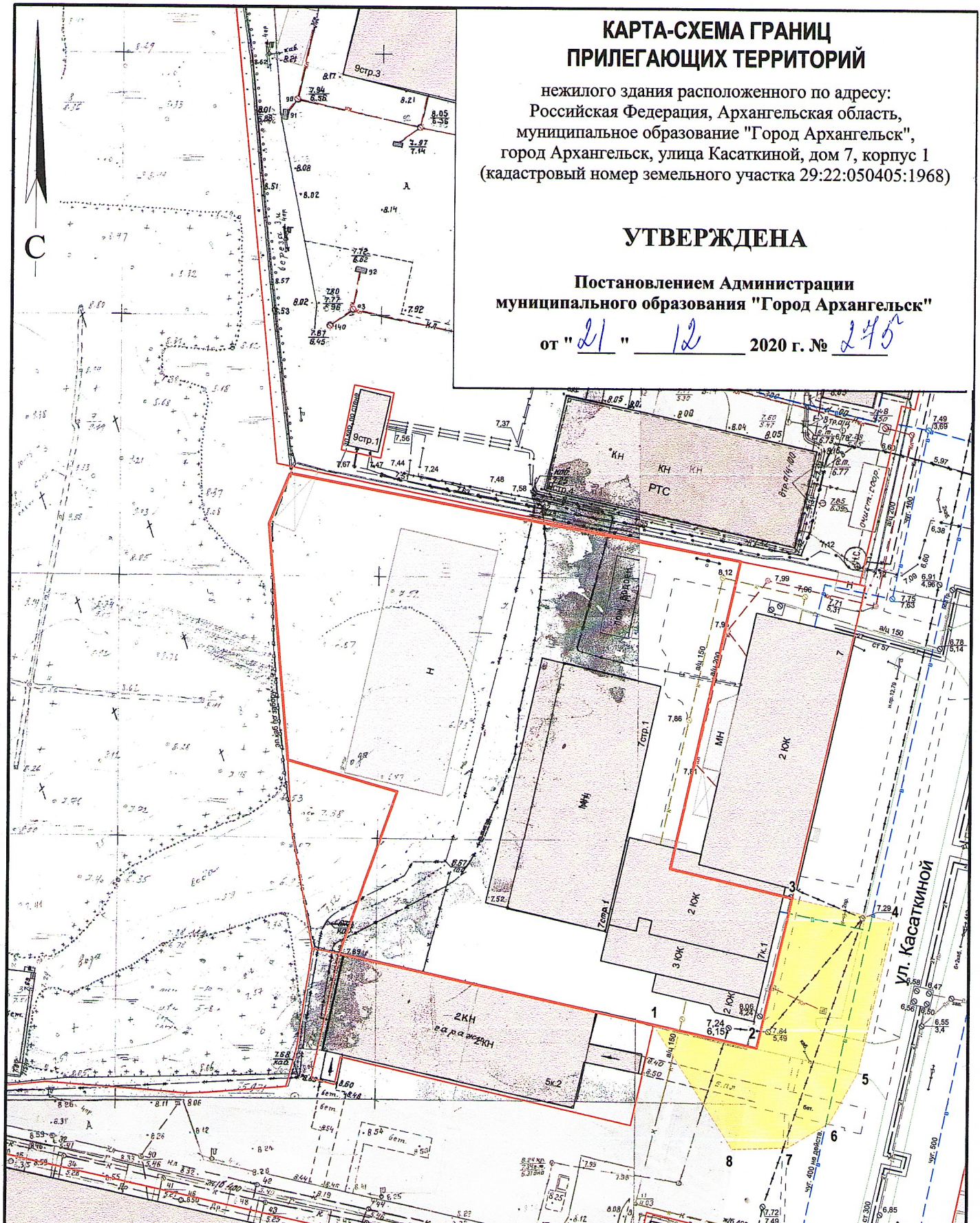
КАРТА-СХЕМА ГРАНИЦ ПРИЛЕГАЮЩИХ ТЕРРИТОРИЙ

нежилого здания расположенного по адресу:
Российская Федерация, Архангельская область,
муниципальное образование "Город Архангельск",
город Архангельск, улица Касаткиной, дом 7, корпус 1
(кадастровый номер земельного участка 29:22:050405:1968)

УТВЕРЖДЕНА

Постановлением Администрации
муниципального образования "Город Архангельск"



от "21" 12 2020 г. № 245



Система координат МСК-29

Обозначение характерных точек границ	координаты, м	
	X	Y
1	650316.12	2522852.62
2	650312.62	2522872.67
3	650341.66	2522878.17
4	650338.15	2522897.87
5	650308.83	2522892.31
6	650298.87	2522887.20
7	650293.78	2522879.40
8	650293.00	2522868.74

УСЛОВНЫЕ ОБОЗНАЧЕНИЯ:

-  изображение границ земельного участка по улице Касаткиной, дом 7, корпус 1
-  изображение границ прилегающих территорий

Масштаб 1 : 1000