

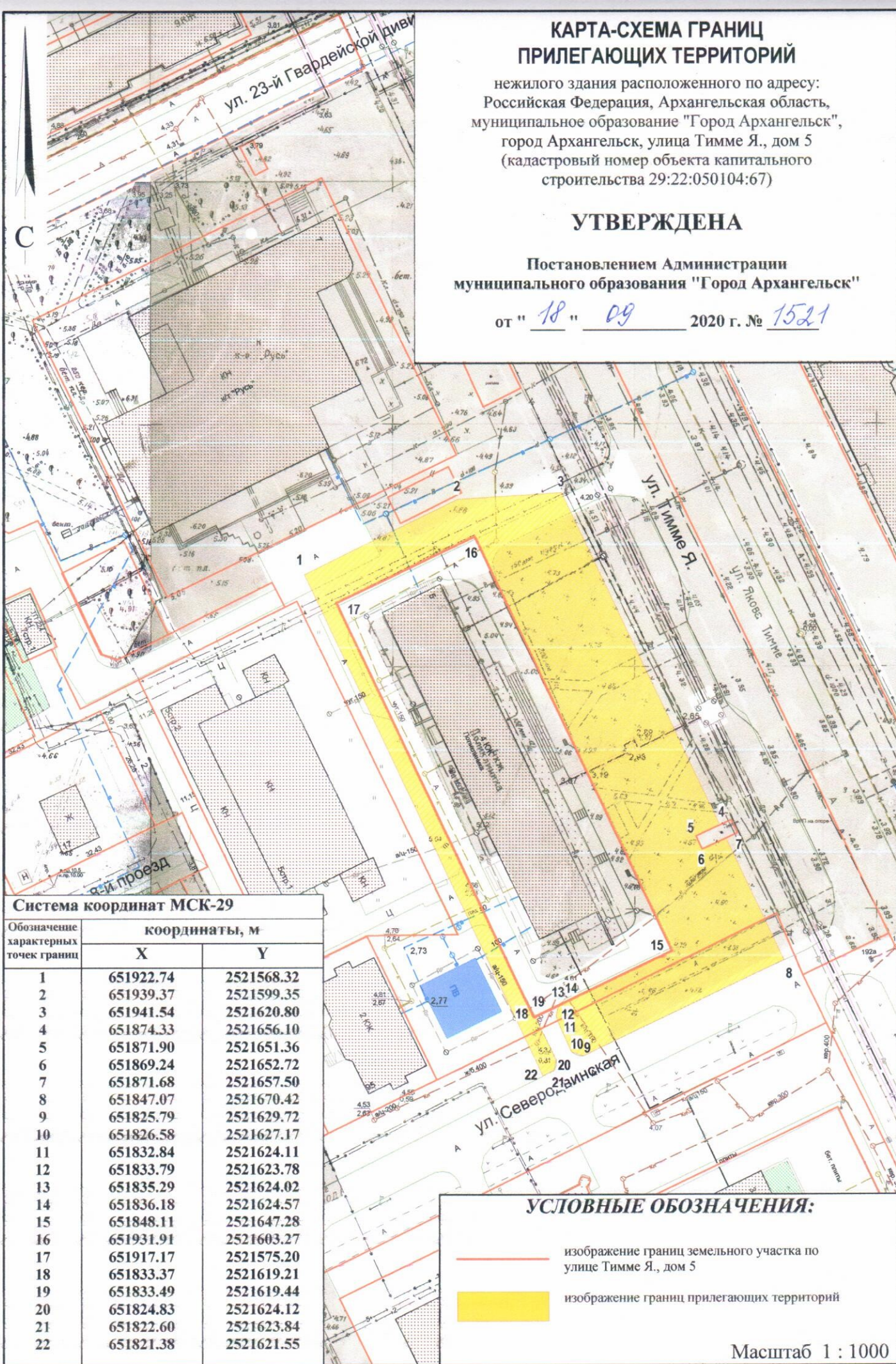
КАРТА-СХЕМА ГРАНИЦ ПРИЛЕГАЮЩИХ ТЕРРИТОРИЙ

нежилого здания расположенного по адресу:
Российская Федерация, Архангельская область,
муниципальное образование "Город Архангельск",
город Архангельск, улица Тимме Я., дом 5
(кадастровый номер объекта капитального
строительства 29:22:050104:67)

УТВЕРЖДЕНА

Постановлением Администрации
муниципального образования "Город Архангельск"



от " 18 " 09 2020 г. № 1521



Система координат МСК-29

Обозначение характерных точек границ	координаты, м	
	X	Y
1	651922.74	2521568.32
2	651939.37	2521599.35
3	651941.54	2521620.80
4	651874.33	2521656.10
5	651871.90	2521651.36
6	651869.24	2521652.72
7	651871.68	2521657.50
8	651847.07	2521670.42
9	651825.79	2521629.72
10	651826.58	2521627.17
11	651832.84	2521624.11
12	651833.79	2521623.78
13	651835.29	2521624.02
14	651836.18	2521624.57
15	651848.11	2521647.28
16	651931.91	2521603.27
17	651917.17	2521575.20
18	651833.37	2521619.21
19	651833.49	2521619.44
20	651824.83	2521624.12
21	651822.60	2521623.84
22	651821.38	2521621.55

УСЛОВНЫЕ ОБОЗНАЧЕНИЯ:

-  изображение границ земельного участка по
улице Тимме Я., дом 5
-  изображение границ прилегающих территорий

Масштаб 1 : 1000