

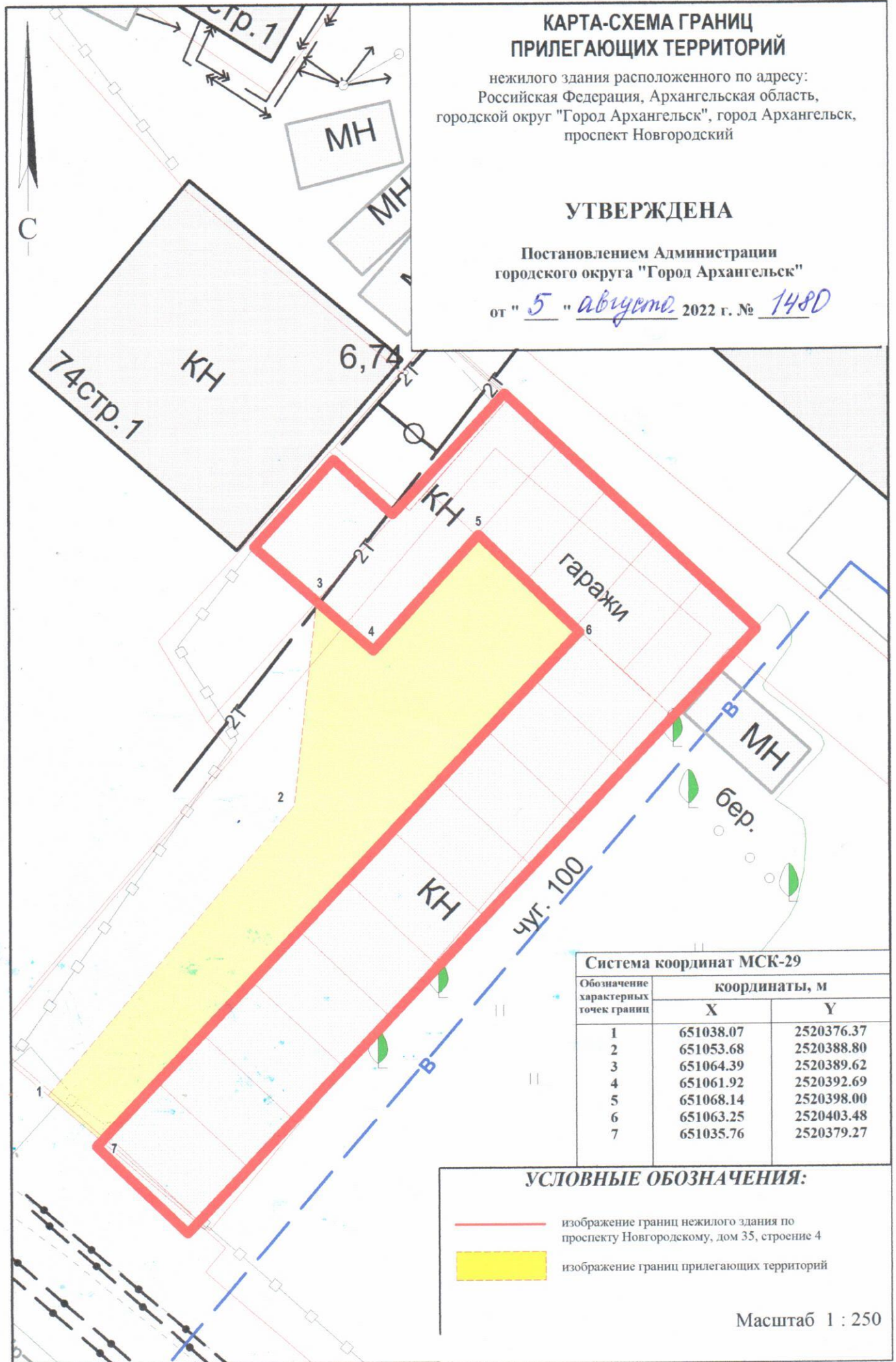
КАРТА-СХЕМА ГРАНИЦ ПРИЛЕГАЮЩИХ ТЕРРИТОРИЙ

нежилого здания расположенного по адресу:
Российская Федерация, Архангельская область,
городской округ "Город Архангельск", город Архангельск,
проспект Новгородский

УТВЕРЖДЕНА

Постановлением Администрации
городского округа "Город Архангельск"



от " 5 " августа 2022 г. № 1480



Система координат МСК-29

Обозначение характерных точек границ	координаты, м	
	X	Y
1	651038.07	2520376.37
2	651053.68	2520388.80
3	651064.39	2520389.62
4	651061.92	2520392.69
5	651068.14	2520398.00
6	651063.25	2520403.48
7	651035.76	2520379.27

УСЛОВНЫЕ ОБОЗНАЧЕНИЯ:

-  изображение границ нежилого здания по проспекту Новгородскому, дом 35, строение 4
-  изображение границ прилегающих территорий

Масштаб 1 : 250